



Katalog BPS: 1102001.3523020

KECAMATAN BANGILAN DALAM ANGKA TAHUN 2014



BADAN PUSAT STATISTIK
KABUPATEN TUBAN

<http://tubankab.bps.go.id>

**KECAMATAN
BANGILAN
DALAM ANGKA
TAHUN 2014**

Katalog Dalam Terbitan

Kecamatan Bangilan Dalam Angka 2014

Katalog BPS : 1102001.3523020

Ukuran Buku : 21 cm x 15 cm

Jumlah Halaman : ix + 66 Halaman

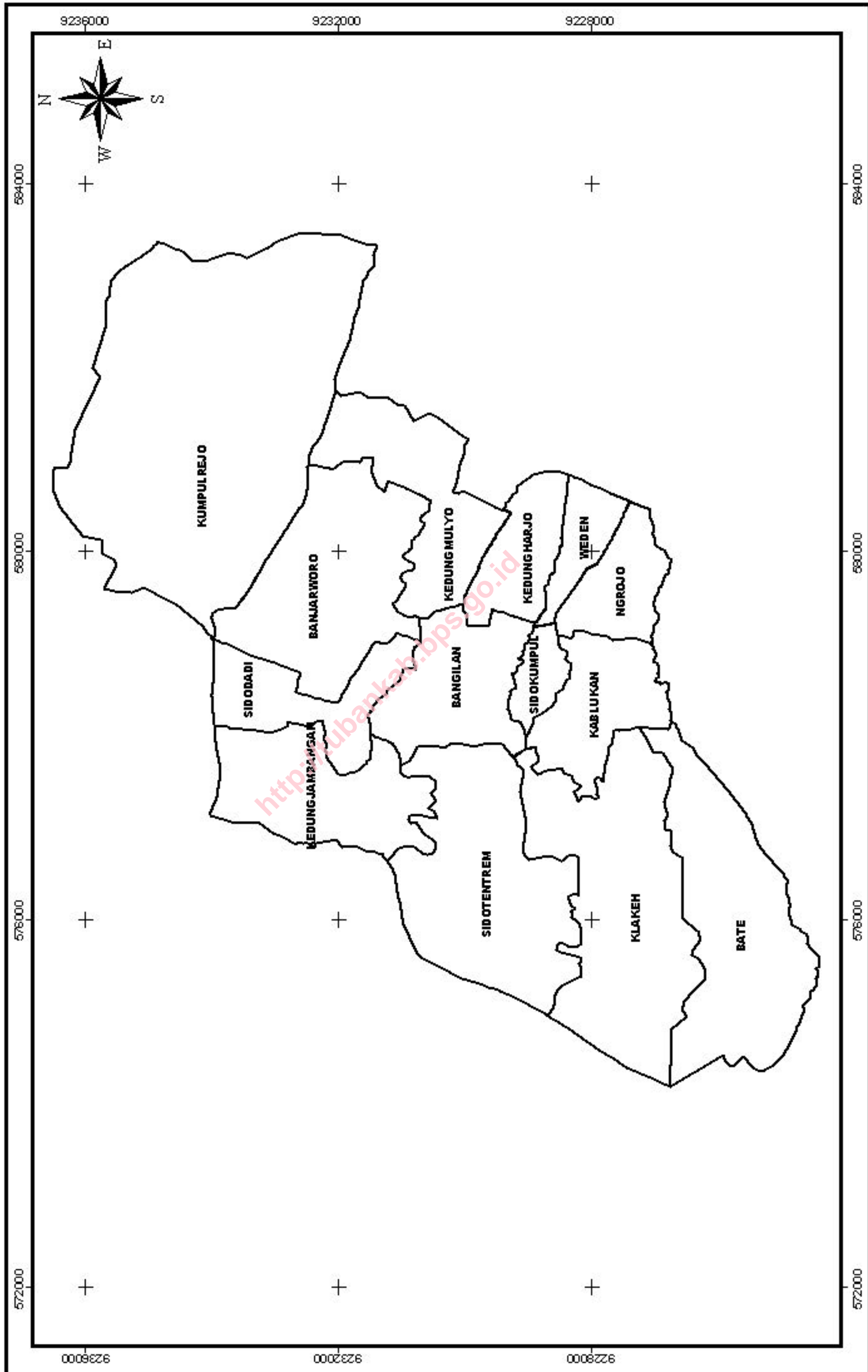
Penyunting : Koordinator Statistik Kecamatan Bangilan

Perancang Sampul : Koordinator Statistik Kecamatan Bangilan

Diterbitkan Oleh : BPS Kabupaten Tuban

Boleh dikutip dengan menyebutkan sumbernya

KECAMATAN BANGILAN, KABUPATEN TUBAN



SAMBUTAN CAMAT BANGILAN

Assalamu 'alaikum Wr. Wb.

Dengan mengucap puji syukur kehadirat Tuhan Yang Maha Esa atas rahmat-Nya sehingga Kecamatan BANGILAN telah dapat menyelesaikan buku **Kecamatan BANGILAN Dalam Angka Tahun 2014**.

Buku Kecamatan BANGILAN Dalam Angka Tahun 2014 adalah merupakan publikasi tahunan, oleh karena itu patut kita hargai dan semoga buku ini dapat dipakai sebagai sumber informasi dalam rangka memacu pembangunan di segala bidang.

Pada kesempatan ini pula, saya sampaikan terima kasih kepada Koordinator Statistik Kecamatan BANGILAN yang telah menyelesaikan buku ini dengan baik.

Demikian pula kepada semua Dinas/ Instansi Lintas Sektor dan semua pihak utamanya Kepala Desa/ Kepala Kelurahan yang telah membantu menyajikan data publikasi ini, tak lupa kami sampaikan terima kasih yang sebesar-besarnya.

Bertolak pada data yang benar dalam penerapan perencanaan pelaksanaan pembangunan yang menyangkut segala aspeknya, saya percaya akan memperoleh hasil yang sesuai dengan apa yang diharapkan.

Sehubungan dengan itu, maka semua kegiatan segala laporan yang berkaitan dengan data diperlukan kesungguhan dan kecermatan serta ketelitian.

Demikian sambutan saya semoga buku Kecamatan BANGILAN Dalam Angka Tahun 2014 ini ada guna dan manfaatnya.

Wassalamu 'alaikum Wr. Wb.

BANGILAN, Oktober 2014
CAMAT BANGILAN,

Drs. SARTONO
NIP. 19621019 198502 1 001

KATA PENGANTAR

Assalamu'alaikum Wr. Wb.

Dengan rahmat Tuhan Yang Maha Esa buku **Kecamatan BANGILAN Dalam Angka Tahun 2014** dapat diterbitkan.

Adapun data yang tercantum, kami sajikan dalam bentuk tabel-tabel yang bersumber dari Dinas Instansi dan Pemerintahan Desa/ Kelurahan serta pihak lain dalam Wilayah Kecamatan BANGILAN.

Penyusunan buku masih terdapat banyak kekurangannya oleh sebab itu kami mohon kritik, saran dan masukan informasi data guna penyempurnaan penerbitan berikutnya.

Kepada Bapak Camat kami sampaikan banyak terima kasih atas bimbingan dan petunjuk yang diberikan kepada kami dan juga kepada Dinas/ Instansi dan Kepala Desa/ Kelurahan serta pihak lain di Wilayah Kecamatan BANGILAN kami ucapkan terima kasih yang sebesar-besarnya.

Akhir kata semoga buku ini dapat berguna dan bermanfaat bagi para pemakainya.

Wassalamu'alaikum Wr. Wb.

BANGILAN, Oktober 2014

**Koordinator Statistik
Kecamatan BANGILAN**

R. LUKY DWI SETIONO S.KOM

DAFTAR ISI

Kecamatan Bangilan Dalam Angka Tahun 2014.....	i
Peta Wilayah Kecamatan Bangilan.....	ii
Sambutan Camat Bangilan	iii
Kata Pengantar.....	iv
Daftar Isi.....	v
Daftar Tabel.....	vi
Daftar Grafik.....	ix
Bab 1 Letak Geografis.....	1
Bab II Pemerintahan.....	6
Bab III Penduduk dan Tenaga Kerja.....	12
Penduduk.....	12
Tenaga Kerja.....	21
Bab IV Sosial	23
Pendidikan.....	23
Kesehatan dan Keluarga Berencana.....	29
Agama.....	39
Sosial Lainnya	43
Bab V Pertanian dan Peternakan.....	47
Tanaman Bahan Pangan.....	47
Peternakan	53
Bab VI Industri	55
Industri dan Kerajinan Rakyat.....	565
Bab VII Perhubungan	58
Perhubungan Darat	58
Bab VIII Keuangan	61
Penerimaan PBB	61

DAFTAR TABEL

I	ETAK GEOGRAFIS	
I.1	Letak Geografis Kecamatan Bangilan.....	2
I.2	Luas Wilayah Desa, Presentase Terhadap Luas Kecamatan Dan Jarak ke Ibukota Kecamatan Tahun 2013.....	3
I.3	Luas Wilayah Desa Menurut Penggunaan Tanah (Ha) Di Kecamatan Bangilan Tahun 2013.....	4
II	PEMERINTAHAN	
II.1	Nama Desa, Jumlah Dusun, RT dan RW Dalam Wilayah Kecamatan Bangilan Tahun 2013.....	8
II.2	Banyaknya Perangkat Desa Dalam Wilayah Kecamatan Bangilan Tahun 2013.....	9
II.3	Jumlah Kader Pembantu Desa Menurut Jenis Kegiatan Di Wilayah Kecamatan Bangilan Tahun 2013	11
II.4	Kepala Desa Menurut Jenis Kelamin, Umur dan Pendidikan Dalam Wilayah Kecamatan Bangilan Tahun 2013.....	12
II.5	Jumlah Anggota Hansip Menurut Pelatihan di Kecamatan Bangilan Tahun 2013.....	13
II.6	Jumlah Pos Kampling Menurut Type Bangunan Di Kecamatan Bangilan Tahun 2013.....	14
III	PENDUDUK DAN TENAGA KERJA	
III.1	Jumlah Penduduk Menurut Jenis Kelamin Di Kecamatan Bangilan Tahun 2013.....	17
III.2	Jumlah Penduduk Menurut Kewarganegaraan dan Jenis Kelamin Di Kecamatan Bangilan Tahun 2013.....	18
III.3	Jumlah Penduduk Menurut WNI Keturunan dan Jenis Kelamin Di Kecamatan Bangilan Tahun 2013.....	19
III.4	Jumlah Penduduk, Luas Wilayah dan Kepadatan Penduduk Di Kecamatan Bangilan Tahun 2013.....	20
III.5	Sex Ratio Penduduk Tiap Desa Di Wilayah Kecamatan Bangilan Tahun 2013.....	21
III.6	Banyaknya Kelahiran dan Kematian Penduduk Tiap Desa Tahun 2013.....	22
III.7	Jumlah PNS Menurut Jenis Kelamin di Kecamatan Bangilan Tahun 2013	23
III.8	Jumlah Pegawai Negeri Menurut Pendidikan di Kecamatan Bangilan Tahun 2013	24

III.9	Jumlah Pegawai Negeri Menurut Golongan di Kecamatan Bangilan Tahun 2013	25
III.10	Jumlah Penduduk Angkatan Kerja (10 Tahun ke Atas) Menurut Jenis Usaha di Kecamatan Bangilan Tahun 2013....	26
IV SOSIAL		
IV.1	Banyaknya Gedung Sekolah Menurut Jenisnya di Kecamatan Bangilan Tahun 2013	31
IV.2	Banyaknya Ruang Gedung Sekolah Menurut Jenisnya di Kecamatan Bangilan Tahun 2013.....	32
IV.3	Banyaknya Sekolah Menurut Jenisnya di Kecamatan Bangilan Tahun 2013.....	33
IV.4	Banyaknya Murid Menurut Jenis Sekolah di Kecamatan Bangilan Tahun 2013.....	34
IV.5	Banyaknya Guru Menurut Jenis Sekolah di Kecamatan Bangilan Tahun 2013.....	35
IV.6	Rasio Guru dan Murid SD Negeri Tiap Desa di Wilayah Kecamatan Bangilan Tahun 2013.....	36
IV.7	Jumlah Sarana Kesehatan Menurut Jenisnya di Wilayah Kecamatan Bangilan Tahun 2013.....	37
IV.8	Jumlah Tenaga Kesehatan Menurut Jenisnya di Wilayah Kecamatan Bangilan Tahun 2013.....	38
IV.9	Jumlah Penderita Penyakit Menurut Jenisnya di Kecamatan Bangilan Tahun 2013	39
IV.10	Jumlah Bayi yang Diimunisasi di Kecamatan Bangilan Tahun 2013	40
IV.11	Jumlah Dukun Bayi Tiap Desa Di Kecamatan Bangilan Tahun 2013.....	42
IV.12	Jumlah Tempat Peribadatan di Kecamatan Bangilan Tahun 2013.....	43
IV.13	Jumlah Pemeluk Agama Di Kecamatan Bangilan Tahun 2013.....	44
IV.14	Jumlah Nikah, Talak, Cerai dan Rujuk Menurut Desa Di Kecamatan Bangilan Tahun 2013.....	45
IV.15	Jumlah Nikah, Talak, Cerai dan Rujuk Menurut Bulan Di Kecamatan Bangilan Tahun 2013.....	46
IV.16	Jumlah Rumah Tangga Menurut Sumber Penerangan Di Wilayah Kecamatan Bangilan Tahun 2013.....	47
IV.17	Jumlah Bengkel Menurut Jenisnya di Wilayah Kecamatan Bangilan Tahun 2013.....	48
IV.18	Jumlah Penderita Cacat Menurut Jenisnya di Kecamatan Bangilan Tahun 2013.....	49

PERTANIAN DAN PETERNAKAN		
V.1	Luas Panen dan Produksi Padi Sawah Irigasi di Kecamatan Bangilan Tahun 2013.....	52
V.2	Luas Panen dan Produksi Padi Gogo di Wilayah Kecamatan Bangilan Tahun 2013	53
V.3	Luas Panen dan Produksi Jagung di Wilayah Kecamatan Bangilan Tahun 2013.....	54
V.4	Luas Panen dan Produksi Kedelai Di Wilayah Kecamatan Bangilan Tahun 2013.....	55
V.5	Luas Panen dan Produksi Kacang Hijau Di Wilayah Kecamatan Bangilan Tahun 2013.....	56
V.6	Luas Panen dan Produksi Ketela Pohon Di Wilayah Kecamatan Bangilan Tahun 2013.....	57
V.7	Populasi Ternak Besar Menurut Jenisnya Di Wilayah Kecamatan Bangilan Tahun 2013	58
V.8	Populasi Ternak Kecil Menurut Jenisnya Di Wilayah Kecamatan Bangilan Tahun 2013.....	59
VI INDUSTRI		
VI.1	Jumlah Perusahaan Industri dan Tenaga Kerja Di Wilayah Kecamatan Bangilan Tahun 2013.....	61
VI.2	Jumlah Restoran/Depot/Warung & Pasar/Toko Di Wilayah Kecamatan Bangilan Tahun 2013.....	63
VII PERHUBUNGAN		
VII.1	Panjang Jalan Menurut Jenisnya Tiap Desa di Wilayah Kecamatan Bangilan Tahun 2013	64
VIII KEUANGAN		
VIII.1	Baku dan Realisasi PBB Tiap Desa Di Wilayah Kecamatan Bangilan Tahun 2013.....	66

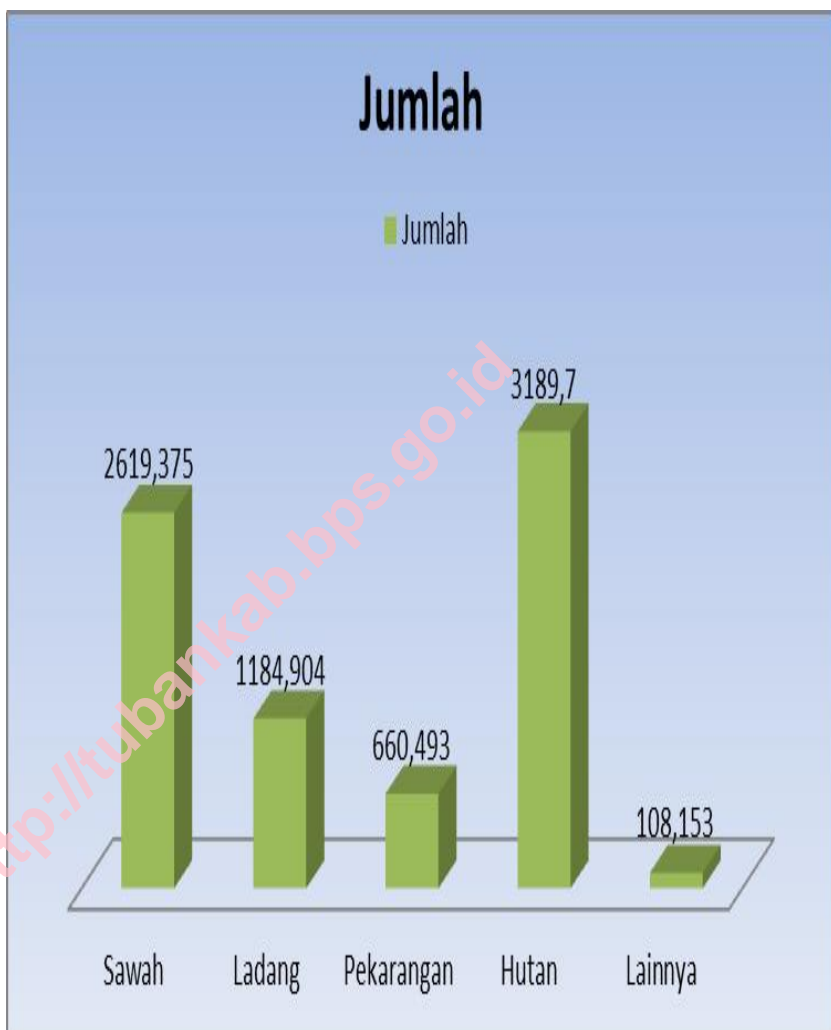
DAFTAR GRAFIK

I.	GEOGRAFI	
	1.1 Prosentase Luas Lahan Kecamatan Bangilan.....	1
II	PEMERINTAHAN	
	2.1 Jumlah Dusun dan RT, RW Kecamatan Bangilan	3
	2.2 Jumlah Perangkat Desa Kecamatan Bangilan 2013.....	7
III.	PENDUDUK DAN TENAGA KERJA	
	3.1 Jumlah Penduduk Kecamatan Bangilan 2013.....	15
	3.2 Series Data Jumlah Penduduk Kecamatan Bangilan.....	16
IV.	SOSIAL	
	4.1 Series Jumlah Murid Menurut Jenjang Pendidikan Kecamatan Bangilan	28
	4.2 Jumlah Penyakit Kecamatan Bangilan Tahun 2013.....	29
	4.4 Jumlah Nikah Kecamatan Bangilan Tahun 2013.....	30
V.	PERTANIAN DAN PETERNAKAN	
	5.1 Jumlah Luas Panen dan Produksi Padi Kecamatan Bangilan Tahun 2013	50
	5.2 Jumlah Ternak Besar Kecamatan Bangilan Tahun 2013	51
VI.	INDUSTRI	
	6.1 Series Data Jumlah Resteran/ Depot / Warung & Pasar / Toko Kecamatan Bangilan	60
VIII.	KEUANGAN	
	8.1 Jumlah Baku PBB Kecamatan Bangilan Tahun 2013	65

<http://tubankab.bps.go.id>

GEOGRAFI

Grafik 1.1
Prosentase Luas Lahan Kecamatan Bangilan



Tabel I.1
Letak Geografis

No	Sisi perbatasan	Wilayah Perbatasan
(1)	(2)	(3)
1	Batas Utara	Kecamatan Tambakboyo
2	Batas Timur	Kecamatan Singgahan
3	Batas Selatan	Kecamatan Senori
4	Batas Barat	Kecamatan Jatirogo

Sumber : Koordinator Statistik Kecamatan Bangilan

Tabel I.2
Luas Wilayah, Presentase Terhadap Luas Kecamatan
Dan Jarak Ke Ibukota Kecamatan

No	Desa	Luas Km ²	Presentase Terhadap Kecamatan	Jarak Ibukota Kecamatan
(1)	(2)	(3)	(4)	(5)
1	Klakeh	2,20	2,86	5,0
2	Bate	8,25	10,71	6,0
3	Kablukan	4,13	5,36	1,0
4	Ngrojo	1,99	2,58	1,0
5	Weden	1,85	2,40	1,0
6	Sidokumpul	1,93	2,51	1,0
7	Sidotentrem	11,10	14,41	4,5
8	Bangilan	3,05	3,96	0,0
9	Kedungharjo	2,25	2,92	1,0
10	Kedungmulyo	3,88	5,04	1,0
11	Banjarworo	12,84	16,67	2,0
12	Sidodadi	2,94	3,82	2,0
13	Kedunjambangan	4,20	5,45	5,0
14	Kumpulrejo	16,41	21,31	7,5
Jumlah		77,02	100,0	38

Sumber : KSK Bangilan

Tabel I. 3
Luas Wilayah Desa Menurut Penggunaan Tanah (Ha)
Di Wilayah Kecamatan Bangilan Tahun 2013

No	Desa	Sawah	Ladang	Pekarangan
(1)	(2)	(3)	(4)	(5)
1	Klakeh	106,435	64,315	12,000
2	Bate	149,970	74,050	38,000
3	Kablukan	301,640	37,150	62,150
4	Ngrojo	144,715	21,000	31,285
5	Weden	106,375	21,806	39,017
6	Sidokumpul	110,400	16,800	61,800
7	Sidotentrem	286,425	309,759	63,816
8	Bangilan	157,000	80,000	66,000
9	Kedungharjo	183,480	15,520	26,020
10	Kedungmulyo	253,290	13,709	68,190
11	Banjarworo	260,315	180,000	53,585
12	Sidodadi	129,905	144,440	17,980
13	Kedungjambangan	114,425	99,355	64,650
14	Kumpulrejo	280,000	68,000	56,000
Jumlah		2584,375	1145,904	660,493

Sumber : KSK Bangilan

Lanjutan I.3

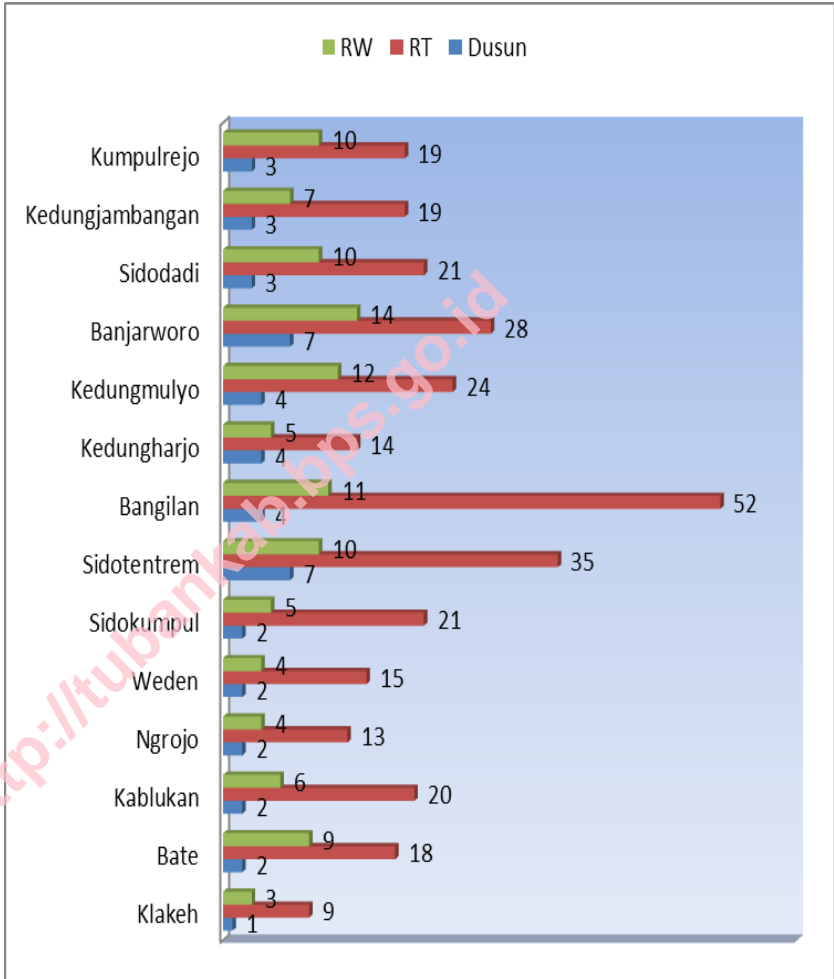
No	Desa	Hutan	Lainnya	Jumlah
(1)	(2)	(6)	(7)	(8)
1	Klakeh	-	19,250	202,000
2	Bate	560,000	3,000	825,020
3	Kablukan	-	12,250	413,190
4	Ngrojo	-	2,000	199,000
5	Weden	-	17,819	185,017
6	Sidokumpul	-	4,265	193,265
7	Sidotentrem	440,200	9,849	1110,049
8	Bangilan	-	2,750	305,750
9	Kedungharjo	-	3,210	228,230
10	Kedungmulyo	44,500	8,815	388,504
11	Banjarworo	784,000	7,000	1284,900
12	Sidodadi	-	2,000	294,325
13	Kedungjambangan	131,000	11,195	420,625
14	Kumpulrejo	1232,000	5,000	1641,000
Jumlah		3191,700	108,403	7690,875

Sumber : KSK Bangilan

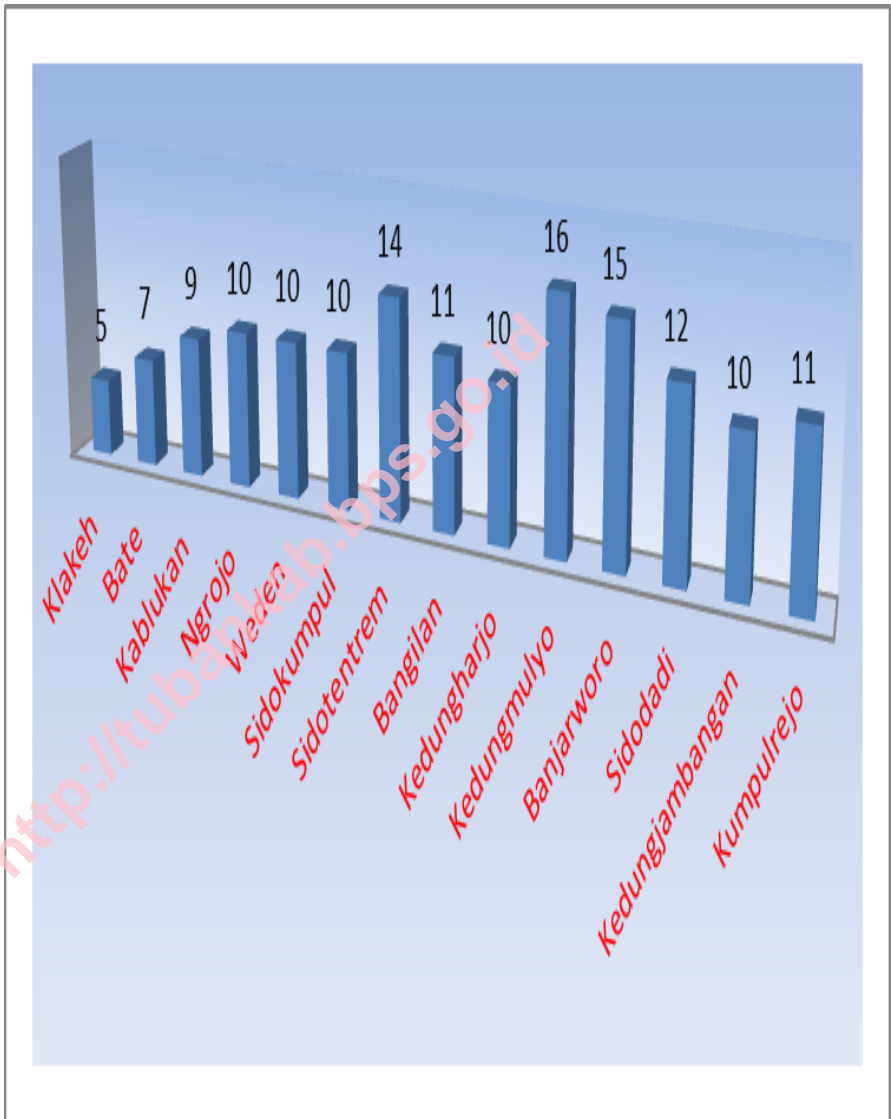
<http://tubankab.bps.go.id>

PEMERINTAHAN

Grafik 2.1
Jumlah Dusun dan RT, RW Kecamatan Bangilan
Tahun 2013



Grafik 2.2
Jumlah Perangkat Desa Kecamatan Bangilan 2013



Tabel II. 1
Nama Desa, Jumlah Dusun, RT dan RW Dalam
Wilayah Kecamatan Bangilan Tahun 2013

No	Desa	Dusun	RT	RW
(1)	(2)	(3)	(4)	(5)
1	Klakeh	1	9	3
2	Bate	2	18	9
3	Kablukan	2	20	6
4	Ngrojo	2	13	4
5	Weden	2	15	4
6	Sidokumpul	2	21	5
7	Sidotentrem	7	35	10
8	Bangilan	4	52	11
9	Kedungharjo	4	14	5
10	Kedungmulyo	4	24	12
11	Banjarworo	7	28	14
12	Sidodadi	3	21	10
13	Kedungjambangan	3	19	7
14	Kumpulrejo	3	19	10
Jumlah		46	308	110

Sumber : KSK Bangilan

Tabel II.2
Banyaknya Perangkat Desa Dalam Wilayah
Kecamatan Bangilan Tahun 2013

No	Desa	Kepala Desa	Sekretaris Desa	Kepala Dusun	Kepala Urusan	
					Pem.	Kesra
(1)	(2)	(3)	(4)	(5)	(6)	(7)
1	Klakeh	1	1	1	-	1
2	Bate	1	-	2	1	1
3	Kablukan	1	-	2	1	1
4	Ngrojo	1	1	2	1	1
5	Weden	1	1	2	1	1
6	Sidokumpul	1	1	2	1	1
7	Sidotentrem	1	-	7	1	1
8	Bangilan	1	-	4	1	1
9	Kedungharjo	1	-	4	-	1
10	Kedungmulyo	1	1	4	1	1
11	Banjarworo	1	1	7	1	1
12	Sidodadi	1	1	3	1	1
13	Kedungjambangan	1	-	3	1	1
14	Kumpulrejo	1	1	3	1	1
Jumlah		14	8	46	12	14

Sumber : Kantor Camat

Lanjutan tabel II. 2

No	Desa	Kepala Urusan				Pemb. Kadus	Jml
		Tran tib	Keu	Ekb ang	Perta nian		
(1)	(2)	(8)	(9)	(10)	(11)	(12)	(13)
1	Klakeh	-	1	-	-	-	5
2	Bate	1	1	-	-	-	7
3	Kablukan	1	1	1	1	-	9
4	Ngrojo	1	1	1	1	-	10
5	Weden	1	1	1	1	-	10
6	Sidokumpul	1	1	1	1	-	10
7	Sidotentrem	1	1	1	1	-	14
8	Bangilan	1	1	1	1	-	11
9	Kedungharjo	1	1	1	1	-	10
10	Kedungmulyo	1	1	1	1	-	12
11	Banjarworo	1	1	1	1	4	19
12	Sidodadi	1	1	1	1	1	12
13	Kedungjambangan	1	1	1	1	-	10
14	Kumpulrejo	1	1	1	1	-	11
Jumlah		13	14	12	12	5	150

Sumber : Kantor Camat

Tabel II.3
Jumlah Kader Pembantu Desa Menurut Jenis Kegiatan
Di Wilayah Kecamatan Bangilan Tahun 2013

No	Desa	PPN	PPKBD	Kader			
				Gizi Posy	Sub PPKBD	BKB	KPD
(1)	(2)	(3)	(4)	(5)	(6)	(7)	(8)
1	Klakeh	1	-	2	3	2	-
2	Bate	1	-	2	3	2	-
3	Kablukan	1	-	3	4	4	-
4	Ngrojo	1	-	2	3	3	-
5	Weden	1	-	4	3	4	-
6	Sidokumpul	1	-	4	3	5	-
7	Sidotentrem	1	-	7	6	7	-
8	Bangilan	1	-	8	7	10	-
9	Kedungharjo	1	-	3	5	3	-
10	Kedungmulyo	1	-	6	5	7	-
11	Banjarworo	1	-	6	7	7	-
12	Sidodadi	1	-	4	5	5	-
13	Kedungjambangan	1	-	5	3	5	-
14	Kumpulrejo	1	-	3	3	3	-
Jumlah		14	-	59	60	67	-

Sumber : Kantor Camat

Tabel II. 4
Kepala Desa Menurut Jenis Kelamin, Umur Dan Tahun
Di Kecamatan Bangilan Tahun 2013

No	Desa	Kelamin		Umur	Pendidikan			
		Lk	Pr		SD	SMP	SMA	S1
(1)	(2)	(3)	(4)	(5)	(6)	(7)	(8)	(9)
1	Klakeh	1	-	60	-	-	1	-
2	Bate	1	-	45	-	-	1	-
3	Kablukan	1	-	32	-	-	-	1
4	Ngrojo	1	-	31	-	-	1	-
5	Weden	-	1	45	-	-	1	-
6	Sidokumpul	1	-	52	-	-	-	1
7	Sidotentrem	1	-	36	-	-	1	-
8	Bangilan	1	-	42	-	-	1	-
9	Kedungharjo	-	1	36	-	-	1	-
10	Kedungmulyo	1	-	51	-	-	1	-
11	Banjarworo	1	-	42	-	-	-	1
12	Sidodadi	1	-	51	-	-	-	1
13	Kedungjambangan	1	-	46	-	-	1	-
14	Kumpulrejo	1	-	46	-	-	1	-
Jumlah		12	2		-	-	10	4

Sumber : Kantor Camat

Tabel II. 5
Jumlah Anggota Hansip Menurut Pelatihan
Di Kecamatan Bangilan Tahun 2013

No	Desa	Terlatih	Tidak Terlatih	Jumlah
(1)	(2)	(3)	(4)	(5)
1	Klakeh	9	19	28
2	Bate	12	11	23
3	Kablukan	13	17	30
4	Ngrojo	15	33	48
5	Weden	13	22	35
6	Sidokumpul	16	36	52
7	Sidotentrem	21	58	79
8	Bangilan	29	38	67
9	Kedungharjo	13	24	37
10	Kedungmulyo	10	27	37
11	Banjarworo	24	27	51
12	Sidodadi	17	36	53
13	Kedungjambangan	15	26	41
14	Kumpulrejo	17	29	46
Jumlah		224	403	627

Sumber : Mawil Hansip Kecamatan Bangilan

Tabel II. 6
Jumlah Pos Kampling Menurut Type Bangunan
Di Kecamatan Bangilan Tahun 2013

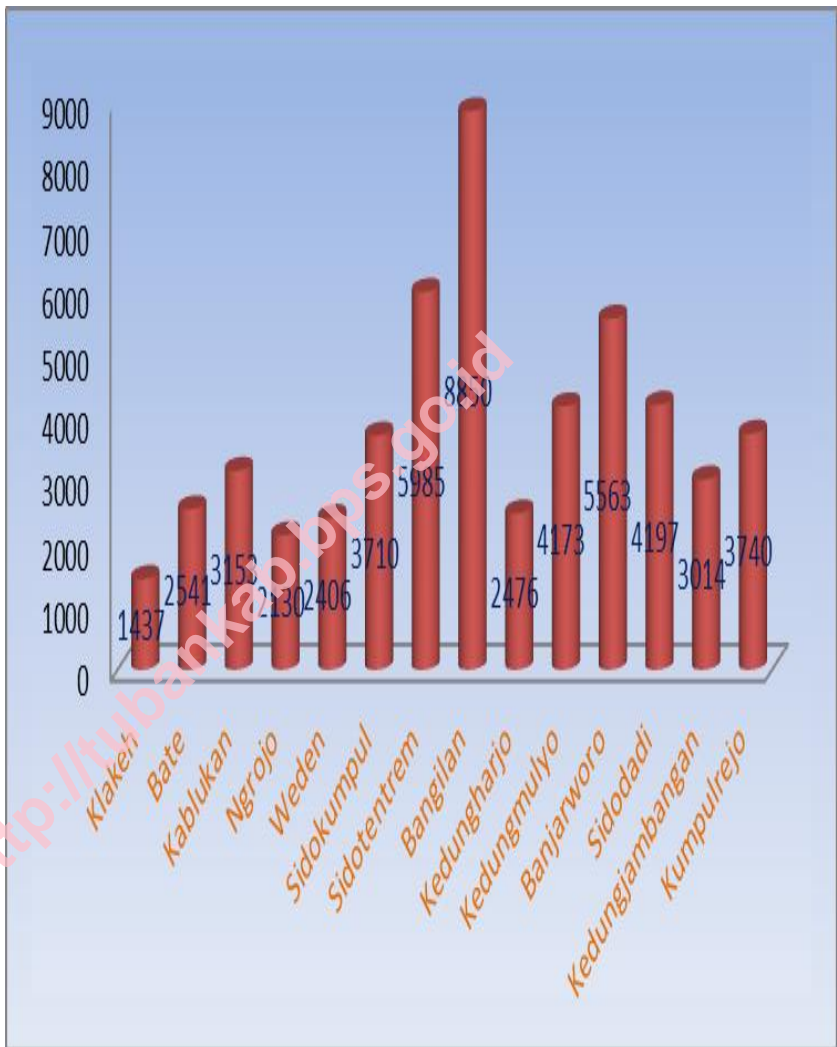
No	Desa	Type Bangunan			Jumlah
		A	B	C	
(1)	(2)	(3)	(4)	(5)	(6)
1	Klakeh	-	7	-	7
2	Bate	-	6	-	6
3	Kablukan	1	9	-	10
4	Ngrojo	1	6	-	7
5	Weden	2	6	-	8
6	Sidokumpul	2	9	-	11
7	Sidotentrem	1	14	-	15
8	Bangilan	2	25	-	27
9	Kedungharjo	2	5	-	7
10	Kedungmulyo	2	11	-	13
11	Banjarworo	-	15	-	15
12	Sidodadi	-	12	-	12
13	Kedungjambangan	-	8	-	8
14	Kumpulrejo	-	9	-	9
Jumlah		13	142	-	155

Sumber : Kantor Camat Bangilan

<http://tubankab.bps.go.id>

PENDUDUK DAN TENAGA KERJA

Grafik 3.1
Jumlah Penduduk Kecamatan Bangilan 2013



Grafik 3.2
Jumlah Penduduk Kecamatan Bangilan
Tahun 2011 - 2013



Tabel III. 1
Jumlah Penduduk Menurut Jenis Kelamin
Di Kecamatan Bangilan Tahun 2013

No	Desa	Jumlah penduduk		Jumlah
		Lk	Pr	
(1)	(2)	(3)	(4)	(5)
1	Klakeh	717	720	1437
2	Bate	1.248	1.293	2541
3	Kablukan	1.566	1.587	3153
4	Ngrojo	1069	1.061	2130
5	Weden	1.203	1.203	2406
6	Sidokumpul	1.813	1.897	3710
7	Sidotentrem	2.976	3.009	5985
8	Bangilan	4.442	4.408	8850
9	Kedungharjo	1.254	1.222	2476
10	Kedungmulyo	2.102	2.071	4173
11	Banjarworo	2.866	2.697	5563
12	Sidodadi	2.105	2.092	4197
13	Kedungjambangan	1.530	1.484	3014
14	Kumpulrejo	1.934	1.806	3740
Jumlah		26.825	26.550	53375

Sumber : Rekam Rekap Data per 31 Desember 2013
Dari Dinas Dukcapil Kab. Tuban

Tabel III.2
Jumlah Penduduk Menurut Kewarganegaraan dan Jenis Kelamin
Di Kecamatan Bangilan Tahun 2013

No	Desa	WNI		WNA	
		Lk	Pr	Lk	Pr
(1)	(2)	(3)	(4)	(5)	(6)
1	Klakeh	717	720	-	-
2	Bate	1.248	1.293	-	-
3	Kablukan	1.566	1.587	-	-
4	Ngrojo	1069	1.061	-	-
5	Weden	1.203	1.203	-	-
6	Sidokumpul	1.813	1.897	-	-
7	Sidotentrem	2.976	3.009	-	-
8	Bangilan	4.442	4.408	-	--
9	Kedungharjo	1.254	1.222	-	-
10	Kedungmulyo	2.102	2.071	-	-
11	Banjarworo	2.866	2.697	-	-
12	Sidodadi	2.105	2.092	-	-
13	Kedungjambangan	1.530	1.484	-	-
14	Kumpulrejo	1.934	1.806	-	-
Jumlah		26.825	26.550		-

Sumber : Rekam Rekap Data per Mei 2013
Dari Dinas Dukcapil Kab. Tuban

Tabel III. 3
Jumlah Penduduk Menurut WNI Keturunan dan Jenis Kelamin
Di Kecamatan Bangilan Tahun 2013

No	Desa	WNI Keturunan								
		Cina		Arab		Belanda		Lainnya		
		L	P	L	P	L	P	L	P	
(1)	(2)	(3)	(4)	5	6	(7)	(8)	(9)	10	
1	Klakeh	-	-	-	-	-	-	-	-	-
2	Bate	-	-	-	-	-	-	-	-	-
3	Kablukan	-	-	-	-	-	-	-	-	-
4	Ngrojo	-	-	-	-	-	-	-	-	-
5	Weden	-	-	-	-	-	-	-	-	-
6	Sidokumpul	15	13	-	-	-	-	-	-	-
7	Sidotentrem	-	-	-	-	-	-	-	-	-
8	Bangilan	139	143	-	-	-	-	-	-	-
9	Kedungharjo	-	-	-	-	-	-	-	-	-
10	Kedungmulyo	-	-	-	-	-	-	-	-	-
11	Banjarworo	-	-	-	-	-	-	-	-	-
12	Sidodadi	-	-	-	-	-	-	-	-	-
13	Kedungjambangan	-	-	-	-	-	-	-	-	-
14	Kumpulrejo	-	-	-	-	-	-	-	-	-
Jumlah		154	156	-	-	-	-	-	-	-

Sumber : Registrasi Kecamatan Bangilan

Tabel III.4
Jumlah Penduduk, Luas Wilayah dan Kepadatan Penduduk
Di kecamatan Bangilan Tahun 2013

No.	Desa	Jumlah Penduduk	Luas (Km ²)	Kepadatan
(1)	(2)	(3)	(4)	(5)
1	Klakeh	1437	2,20	653
2	Bate	2541	8,25	308
3	Kablukan	3153	4,13	763
4	Ngrojo	2130	1,99	1070
5	Weden	2406	1,85	1300
6	Sidokumpul	3710	1,93	1922
7	Sidotentrem	5985	11,10	539
8	Bangilan	8850	3,05	2901
9	Kedungharjo	2476	2,25	1100
10	Kedungmulyo	4173	3,88	1075
11	Banjarworo	5563	12,84	433
12	Sidodadi	4197	2,94	1427
13	Kedungjambangan	3014	4,20	718
14	Kumpulrejo	3740	16,41	228
Jumlah :		53375	77,02	693

*Sumber : Rekam Rekap Data per Mei 2013
 Dari Dinas Dukcapil Kab. Tuban*

Tabel III. 5
Sex Ratio Tiap Desa di Wilayah
Kecamatan Bangilan Tahun 2013

No	Desa	Penduduk		Sex Ratio
		Laki-laki	Perempuan	
(1)	(2)	(3)	(4)	(5)
1	Klakeh	717	720	100
2	Bate	1.248	1.293	97
3	Kablukan	1.566	1.587	99
4	Ngrojo	1.069	1.061	101
5	Weden	1.203	1.203	100
6	Sidokumpul	1.813	1.897	96
7	Sidotentrem	2.976	3.009	99
8	Bangilan	4.442	4.408	101
9	Kedungharjo	1.254	1.222	103
10	Kedungmulyo	2.102	2.071	101
11	Banjarworo	2.866	2.697	106
12	Sidodadi	2.105	2.092	101
13	Kedungjambangan	1.530	1.484	103
14	Kumpulrejo	1.934	1.806	107
Jumlah :		26.825	26.550	101

Sumber : Rekam Rekap Data per Desember 2013
Dari Dinas Dukcapil Kab. Tuban

Tabel III. 6
Banyaknya Kelahiran dan Kematian Penduduk
Penduduk Tiap Desa Tahun 2013

No	Desa	Kelahiran			Kematian		
		L	P	Jml	L	P	Jml
(1)	(2)	(3)	(4)	(5)	(6)	(7)	(8)
1	Klakeh	7	9	16	3	5	8
2	Bate	5	5	10	3	7	10
3	Kablukan	13	4	17	4	8	12
4	Ngrojo	3	8	11	3	4	7
5	Weden	8	5	13	5	7	12
6	Sidokumpul	11	12	23	11	4	15
7	Sidotentrem	7	11	18	3	7	10
8	Bangilan	29	16	45	27	12	39
9	Kedungharjo	9	7	16	9	3	12
10	Kedungmulyo	22	19	41	14	12	26
11	Banjarworo	16	8	24	12	6	18
12	Sidodadi	14	12	26	13	9	22
13	Kedungjambangan	5	11	16	4	7	11
14	Kumpulrejo	9	14	23	4	5	9
Jumlah		158	141	299	115	96	211

Sumber : Registrasi Kecamatan Bangilan

Tabel III. 7
Jumlah PNS Menurut Jenis Kelamin
Di Kecamatan Bangilan Tahun 2013

No	Desa	Jenis Kelamin		Jumlah
		Laki-laki	Perempuan	
(1)	(2)	(3)	(4)	(5)
1	Kantor Kecamatan	11	5	16
2	UPTD Dikpora	8	3	11
3	Puskesmas	12	21	33
4	PLKB	2	1	3
5	KUA	4	-	4
6	PPAI	1	-	1
7	PERHUTANI	6	-	6
8	Pegadaian	4	-	4
9	SMP Bangilan I	18	19	37
10	SMP Bangilan II	7	8	15
11	SMUN Bangilan I	11	7	18
12	PT. POS	2	-	2
Jumlah		86	64	150

Sumber : Dinas Instansi

Tabel III. 8
Jumlah Pegawai Negeri Menurut Pendidikan
Di Kecamatan Bangilan Tahun 2013

No	Desa	Pendidikan				Jml
		S2	S1	SLTA	SLTP	
(1)	(2)	(3)	(4)	(5)	(6)	(7)
1	Kantor Kecamatan	1	8	7	-	16
2	UPTD Dikpora	1	8	-	-	9
3	Puskesmas	-	3	29	1	33
4	PLKB	-	3	-	-	3
5	KUA	1	2	1	-	4
6	PPAI	1	-	-	-	1
7	PERHUTANI	-	1	5	-	6
8	Pegadaian	-	1	2	1	4
9	SMP Bangilan I	2	34	1	-	37
10	SMP Bangilan II	1	8	6	-	15
11	SMUN Bangilan I	2	7	-	-	9
12	PT. POS	-	1	1	-	2
Jumlah		9	76	52	2	139

Sumber : Dinas Instansi

Tabel III. 9
Jumlah Pegawai Negeri Menurut Golongan
Di Kecamatan Bangilan Tahun 2013

No	Desa	Golongan				Jml
		IV	III	II	I	
(1)	(2)	(3)	(4)	(5)	(6)	(7)
1	Kantor Kecamatan	1	7	7	-	15
2	UPTD Dikpora	3	4	4	-	11
3	Puskesmas	-	28	5	-	33
4	PLKB	-	2	1	-	3
5	KUA	-	3	1	-	4
6	PPAI	-	1	-	-	1
7	PERHUTANI	-	1	5	-	6
8	Pegadaian	-	2	2	-	4
9	SMP Bangilan I	2	34	1	-	37
10	SMP Bangilan II	1	9	5	-	15
11	SMUN Bangilan I	3	6	-	-	9
12	PT. POS	-	1	1	-	2
Jumlah		10	98	32	-	140

Sumber : Dinas Instansi

Tabel III. 10
Jumlah Penduduk Angkatan Kerja (10 Tahun Keatas)
Menurut Jenis Usaha di Kecamatan Bangilan Tahun 2013

No	Desa	Karyawan Pem/TNI	Tani	Pedagang	Industri Kerajinan
(1)	(2)	(3)	(4)	(5)	(6)
1	Klakeh	12	179	15	1
2	Bate	14	367	31	1
3	Kablukan	27	557	45	0
4	Ngrojo	30	217	107	14
5	Weden	19	277	38	6
6	Sidokumpul	38	215	92	97
7	Sidotentrem	37	964	97	17
8	Bangilan	246	311	577	36
9	Kedungharjo	23	248	46	40
10	Kedungmulyo	29	314	157	9
11	Banjarworo	52	735	189	39
12	Sidodadi	41	672	227	14
13	Kedungjambangan	15	446	43	11
14	Kumpulrejo	18	697	22	36
Jumlah		601	6199	1686	321

Sumber : Kantor Camat Bangilan

Lanjutan Tabel III. 10

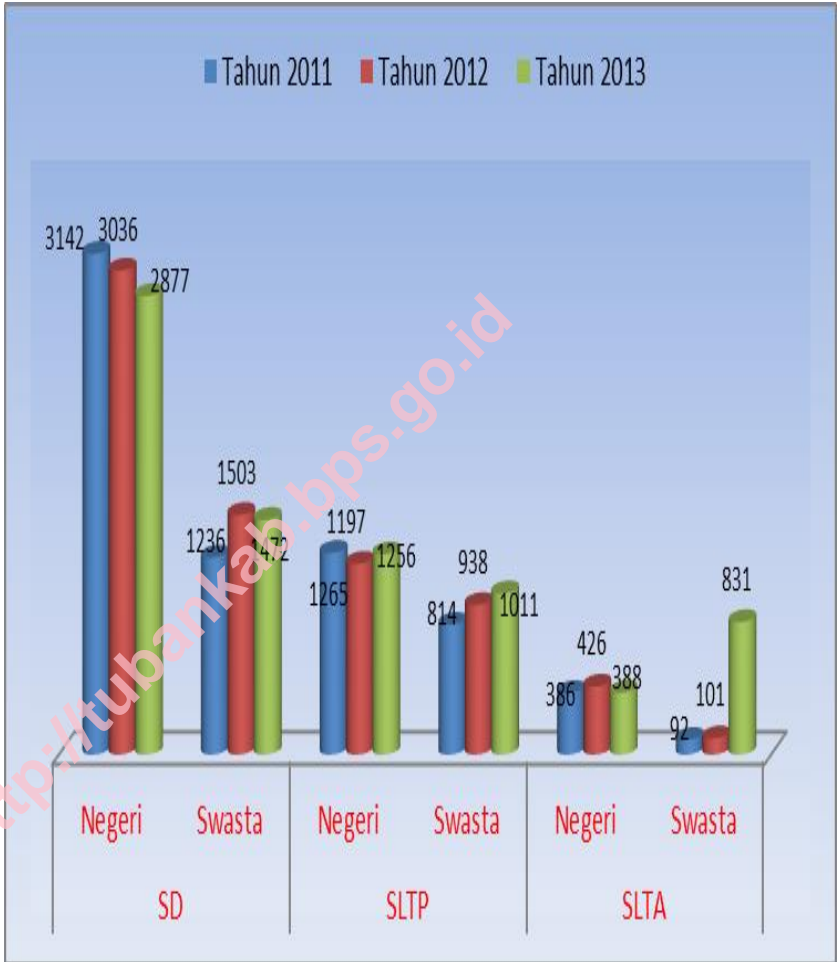
No	Desa	Jasa Pertukangan	Angkutan	Buruh Tani	Lainnya
(1)	(2)	(3)	(4)	(5)	(6)
1	Klakeh	6	3	157	2
2	Bate	9	3	229	2
3	Kablukan	15	21	319	1
4	Ngrojo	14	27	62	5
5	Weden	17	17	217	5
6	Sidokumpul	17	26	309	3
7	Sidotentrem	23	24	434	9
8	Bangilan	47	74	536	43
9	Kedungharjo	19	41	478	6
10	Kedungmulyo	23	22	588	6
11	Banjarworo	54	61	689	13
12	Sidodadi	36	47	382	7
13	Kedungjambangan	11	5	382	5
14	Kumpulrejo	29	8	483	4
Jumlah		320	379	5265	111

Sumber : Kantor Camat Bangilan

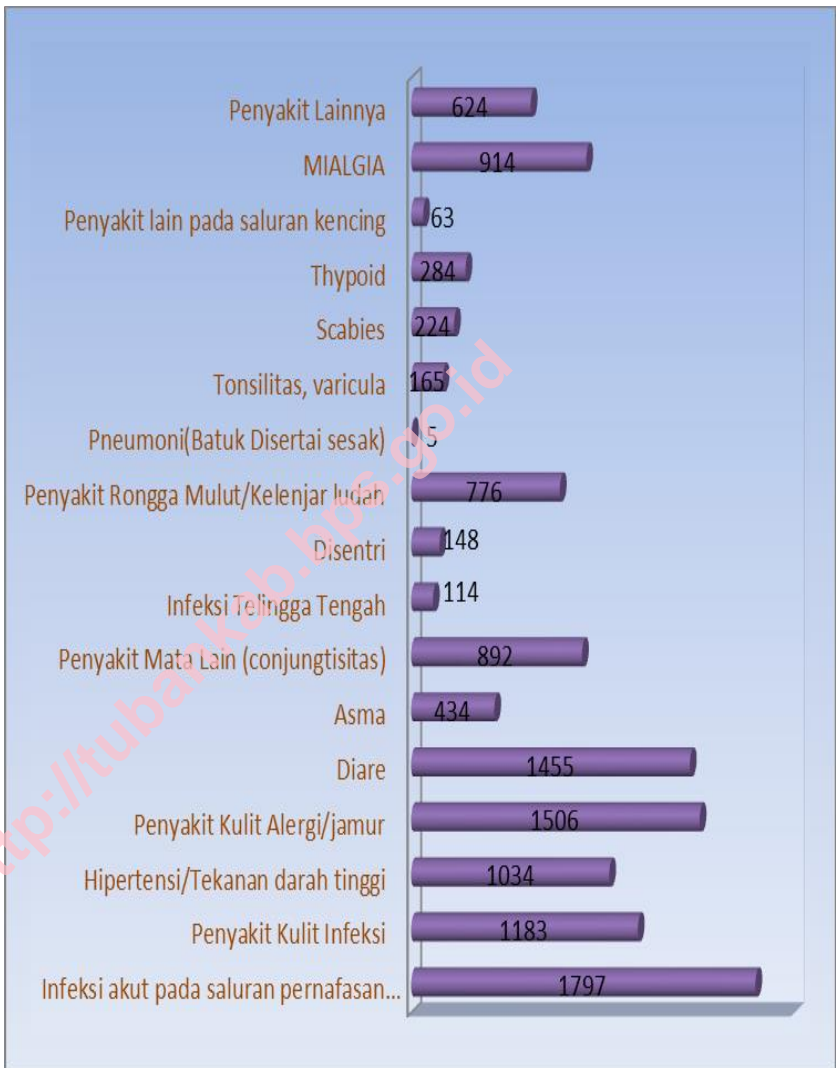
<http://tubankab.bps.go.id>

SOSIAL

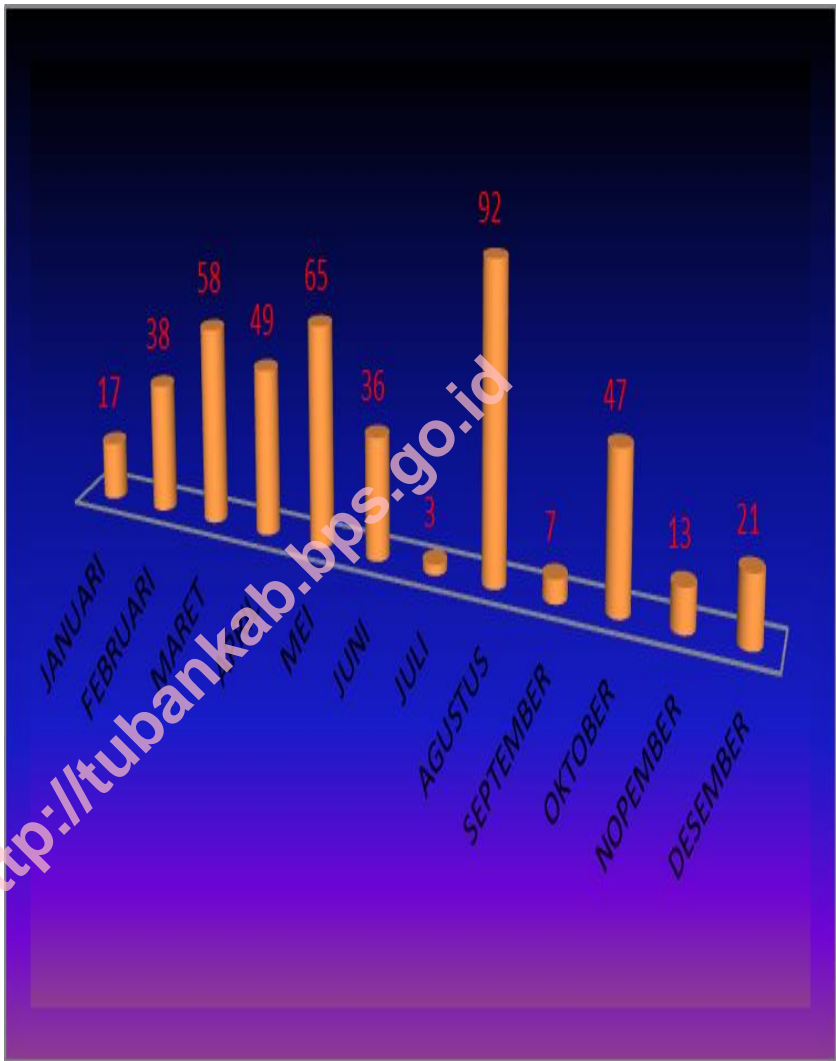
Grafik 4.1
Jumlah Murid Menurut Jenjang Pendidikan Kecamatan Bangilan
Tahun 2013



Grafik 4.2
Jumlah Penderita Penyakit
di Kecamatan Bangilan Tahun 2013



Grafik 4.4
Jumlah Nikah Di Kecamatan Bangilan Tahun 2013



Tabel IV. 1
Banyaknya Gedung Sekolah Menurut Jenisnya
Di Kecamatan Bangilan Tahun 2013

No	Desa	SD		SLTP		SLTA	
		Negeri	Swas Ta	Negeri	Swasta	Negeri	Swasta
(1)	(2)	(3)	(4)	(5)	(6)	(7)	(8)
1	Klakeh	2	-	-	-	-	-
2	Bate	4	-	-	-	-	-
3	Kablukan	4	2	-	2	-	2
4	Ngrojo	2	-	11	-	-	-
5	Weden	2	3	-	-	-	-
6	Sidokumpul	4	-	-	3	-	-
7	Sidotentrem	7	2	-	-	-	-
8	Bangilan	7	2	-	2	-	5
9	Kedungharjo	2	2	-	-	-	-
10	Kedungmulyo	3	2	-	-	-	-
11	Banjaworo	5	4	5	2	8	1
12	Sidodadi	4	4	-	2	-	-
13	Kedungjambangn	2	2	-	2	-	-
14	Kumpulrejo	5	-	-	-	-	-
Jumlah		53	23	16	13	8	8

Sumber : Kantor Cab. Dinas Pendidikan Kecamatan

Tabel IV. 2
Banyaknya Ruang Gedung Sekolah Menurut Jenisnya
Di Kecamatan Bangilan Tahun 2013

No	Desa	SD		SLTP		SLTA	
		Negeri	Swas Ta	Negeri	Swasta	Negeri	Swasta
(1)	(2)	(3)	(4)	(5)	(6)	(7)	(8)
1	Klakeh	6	-	-	-	-	-
2	Bate	12	-	-	-	-	-
3	Kablukan	12	6	-	6	-	6
4	Ngrojo	8	-	22	-	-	-
5	Weden	6	6	-	-	-	-
6	Sidokumpul	14	-	-	10	-	-
7	Sidotentrem	20	6	-	-	-	-
8	Bangilan	24	10	-	6	-	11
9	Kedungharjo	6	5	-	-	-	-
10	Kedungmulyo	7	4	-	-	-	-
11	Banjaworo	13	11	9	6	14	3
12	Sidodadi	11	12	-	6	-	-
13	Kedungjambangn	6	6	-	4	-	-
14	Kumpulrejo	14	-	-	-	-	-
Jumlah		159	66	31	38	14	20

Sumber : Kantor Cab. Dinas Pendidikan Kecamatan

Tabel IV. 3
Banyaknya Sekolah Menurut Jenisnya
Di Kecamatan Bangilan Tahun 2013

No	Desa	SD		SLTP		SLTA	
		Negeri	Swas Ta	Negeri	Swasta	Negeri	Swasta
(1)	(2)	(3)	(4)	(5)	(6)	(7)	(8)
1	Klakeh	1	-	-	-	-	-
2	Bate	2	-	-	-	-	-
3	Kablukan	2	1	-	1	-	1
4	Ngrojo	1	-	1	-	-	-
5	Weden	1	1	-	-	-	-
6	Sidokumpul	2	-	-	1	-	-
7	Sidotentrem	3	1	-	-	-	-
8	Bangilan	3	1	-	1	-	2
9	Kedungharjo	1	1	-	-	-	-
10	Kedungmulyo	1	1	-	-	-	-
11	Banjaworo	2	2	1	1	1	1
12	Sidodadi	2	3	-	1	-	-
13	Kedungjambangn	1	1	-	1	-	-
14	Kumpulrejo	3	-	-	-	-	-
Jumlah		25	12	2	6	1	4

Sumber : Kantor Cabang Dinas Pendidikan Kecamatan

Tabel IV. 4
Banyaknya Murid Menurut Jenis Sekolah
Di Kecamatan Bangilan Tahun 2013

No	Desa	SD		SLTP		SLTA	
		Negeri	Swas Ta	Negeri	Swasta	Negeri	Swasta
(1)	(2)	(3)	(4)	(5)	(6)	(7)	(8)
1	Klakeh	161	-	-	-	-	-
2	Bate	191	-	-	-	-	-
3	Kablukan	181	85	-	73	-	63
4	Ngrojo	263	-	879	-	-	-
5	Weden	41	141	-	-	-	-
6	Sidokumpul	216	-	-	535	-	-
7	Sidotentrem	306	76	-	-	-	-
8	Bangilan	562	339	-	82	-	667
9	Kedungharjo	50	105	-	-	-	-
10	Kedungmulyo	82	75	-	-	-	-
11	Banjaworo	215	254	377	159	388	101
12	Sidodadi	109	255	-	74	-	-
13	Kedungjambangn	153	142	-	88	-	-
14	Kumpulrejo	347	-	-	-	-	-
Jumlah		2877	1472	1256	1011	388	831

Sumber : Kantor Cabang Dinas Pendidikan Kecamatan

Tabel IV. 5
Banyaknya Guru Menurut Jenis Sekolah
Di Kecamatan Bangilan Tahun 2013

No	Desa	SD		SLTP		SLTA	
		Negeri	Swas Ta	Negeri	Swasta	Negeri	Swasta
(1)	(2)	(3)	(4)	(5)	(6)	(7)	(8)
1	Klakeh	10	-	-	-	-	-
2	Bate	18	-	-	-	-	-
3	Kablukan	22	15	-	-	-	13
4	Ngrojo	13	-	44	-	-	-
5	Weden	10	11	-	-	-	-
6	Sidokumpul	18	-	-	29	-	-
7	Sidotentrem	32	13	-	-	-	-
8	Bangilan	31	18	-	33	-	55
9	Kedungharjo	10	12	-	-	-	-
10	Kedungmulyo	9	13	-	-	-	-
11	Banjaworo	20	29	21	18	28	16
12	Sidodadi	18	43	-	18	-	-
13	Kedungjambangn	10	15	-	14	-	-
14	Kumpulrejo	27	-	-	-	-	-
Jumlah		248	169	65	112	28	84

Sumber : Kantor Cabang Dinas Pendidikan Kecamatan

Tabel IV. 6
Rasio Guru dan Murid SD Negeri Tiap Desa
Di Wilayah Kecamatan Bangilan Tahun 2013

No	Desa	Jumlah		Ratio
		Murid	Guru	
(1)	(2)	(3)	(4)	(5)
1	Klakeh	161	10	16
2	Bate	191	18	11
3	Kablukan	181	22	8
4	Ngrojo	263	13	20
5	Weden	41	10	4
6	Sidokumpul	216	18	12
7	Sidotentrem	306	32	10
8	Bangilan	562	31	18
9	Kedungharjo	50	10	5
10	Kedungmulyo	82	9	9
11	Banjarworo	215	20	11
12	Sidodadi	109	18	6
13	Kedungjambangan	153	10	15
14	Kumpulrejo	347	27	13
Jumlah		2877	248	12

Sumber : Kantor Cabang Dinas Pendidikan Kecamatan

Tabel IV. 7
Jumlah Sarana Kesehatan Menurut Jenisnya
Di Wilayah Kecamatan Bangilan Tahun 2013

No	Jenis Sarana	Jumlah	Kapasitas Tempat
(1)	(2)	(3)	(4)
1	RSU Pemerintah	-	-
2	RSU Swasta	-	-
3	RSU Bersalin	-	-
4	Puskesmas	1	20
5	Puskesmas Pembantu	3	3
6	BKIA	-	-
7	Balai Pengobatan	1	1
8	Pos kesehatan	1	-
9	Apotek	1	1
10	Toko Obat Berijin	-	-
11	Laboratorium	-	-
12	Polindes	11	11
Jumlah		18	36

Sumber : Puskesmas

Tabel IV. 8
Jumlah Tenaga Kesehatan Menurut Jenisnya
Di Kecamatan Bangilan Tahun 2013

No	Jenis Tenaga Kesehatan	Jumlah
(1)	(2)	(3)
1	Dokter Spesialis	-
2	Dokter Umum	1
3	Dokter Gigi	1
4	Bidan Puskesmas dan Bidan Desa	16
5	Perawat Kesehatan	6
6	Perawat Gigi	1
7	Perawat Bidan	-
8	SPK/C	-
9	SPK/U	1
10	Sanitasi	-
11	Analisis laboratorium	1
12	Pengatur Gizi/SPAG	1
13	Asistent Apoteker	-
14	Juru kesehatan	-
15	Dukun Bayi	10
16	Para Medis Lainnya	5
Jumlah		43

Sumber : Puskesmas

Tabel IV. 9
Jumlah Penderita Penyakit Menurut Jenisnya
Di Kecamatan Bangilan Tahun 2013

No	Jenis Penyakit	Jumlah Penderita
(1)	(2)	(3)
1	Infeksi akut pada saluran pernafasan bag.atas/ISPA	1797
2	Penyakit Kulit Infeksi	1183
3	Hipertensi/Tekanan darah tinggi	1034
4	Penyakit Kulit Alergi/jamur	1506
5	Diare	1455
6	Asma	434
7	Penyakit Mata Lain (conjungtitis)	892
8	Infeksi Telingga Tengah	114
9	Disentri	148
10	Penyakit Rongga Mulut/Kelenjar ludah	776
11	Pneumoni(Batuk Disertai sesak)	5
12	Tonsilitas, varicula	165
13	Scabies	224
14	Thypoid	284
15	Penyakit lain pada saluran kencing	63
16	MIALGIA	914
17	Penyakit Lainnya	624
Jumlah		11618

Sumber : Puskesmas

Tabel IV. 10
Jumlah Bayi Yang Diimunisasi
Di Kecamatan Bangilan Tahun 2013

No	Desa	Jenis Imunisasi				
		BCG	DPT / HB			Campak
			I	II	III	
(1)	(2)	(3)	(4)	(5)	(6)	(7)
1	Klakeh	23	20	20	18	18
2	Bate	37	34	34	34	32
3	Kablukan	48	49	49	42	53
4	Ngrojo	23	19	19	16	16
5	Weden	33	36	36	24	28
6	Sidokumpul	47	49	49	56	63
7	Sidotentrem	81	77	77	80	77
8	Bangilan	112	116	116	105	103
9	Kedungharjo	25	27	27	24	63
10	Kedungmulyo	42	44	44	47	43
11	Banjarworo	55	55	62	62	58
12	Sidodadi	75	60	57	55	53
13	Kedungjambangan	45	36	28	31	39
14	Kumpulrejo	47	45	52	57	55
Jumlah		693	667	670	651	701

Sumber : Puskesmas

Lanjutan Tabel IV. 10

No	Desa	Jenis Imunisasi				Jumlah
		DPT POLIO				
		I	II	III	IV	
(1)	(2)	(3)	(4)	(5)	(6)	(7)
1	Klakeh	23	20	21	18	82
2	Bate	37	35	32	34	138
3	Kablukan	48	52	49	41	190
4	Ngrojo	22	22	26	16	86
5	Weden	36	33	35	30	134
6	Sidokumpul	46	48	63	56	213
7	Sidotentrem	81	75	89	74	319
8	Bangilan	112	114	117	106	449
9	Kedungharjo	25	26	34	24	109
10	Kedungmulyo	42	46	43	55	186
11	Banjarworo	55	56	62	62	235
12	Sidodadi	62	61	68	55	246
13	Kedungjambangan	42	36	28	31	137
14	Kumpulrejo	47	48	51	57	203
Jumlah		678	672	718	659	2727

Tabel IV.11
Jumlah Dukun Bayi Tiap Desa
Di Kecamatan Bangilan Tahun 2013

No	Desa	Terlatih	Tidak Terlatih	Jumlah
(1)	(2)	(3)	(4)	(5)
1	Klakeh	1	-	1
2	Bate	-	-	-
3	Kablukan	1	-	1
4	Ngrojo	1	-	1
5	Weden	-	-	-
6	Sidokumpul	-	-	-
7	Sidotentrem	3	-	3
8	Bangilan	-	-	-
9	Kedungharjo	-	-	-
10	Kedungmulyo	-	1	1
11	Banjarworo	-	-	-
12	Sidodadi	-	-	-
13	Kedungjambangan	1	-	1
14	Kumpulrejo	-	2	2
Jumlah		7	3	10

Sumber : Puskesmas

Tabel IV. 12
Jumlah Tempat Peribadatan
Di Kecamatan Bangilan Tahun 2013

No	Desa	Masjid	Langgar	Gereja	Pura	Vihara
(1)	(2)	(3)	(4)	(5)	(6)	(7)
1	Klakeh	1	6	-	-	-
2	Bate	1	9	-	-	-
3	Kablukan	2	16	-	-	-
4	Ngrojo	3	9	-	-	-
5	Weden	1	14	-	-	-
6	Sidokumpul	3	16	-	-	-
7	Sidotentrem	4	25	-	-	-
8	Bangilan	3	42	2	-	-
9	Kedungharjo	1	10	-	-	-
10	Kedungmulyo	4	20	-	-	-
11	Banjarworo	6	31	-	-	-
12	Sidodadi	4	24	-	-	-
13	Kedungjambangan	2	23	-	-	-
14	Kumpulrejo	3	16	-	-	-
Jumlah		38	261	2	-	-

Sumber : Kantor Camat Bangilan

Tabel IV. 13
Jumlah Pemeluk Agama
Di Kecamatan Bangilan Tahun 2013

No	Desa	Islam	Kristen	Katholik	Budha	Hindu
(1)	(2)	(3)	(4)	(5)	(6)	(7)
1	Klakeh	1437	-	-	-	-
2	Bate	2541	-	-	-	-
3	Kablukan	3153	-	-	-	-
4	Ngrojo	2130	-	-	-	-
5	Weden	2406	-	-	-	-
6	Sidokumpul	3690	14	6	-	-
7	Sidotentrem	5985	-	-	-	-
8	Bangilan	8821	128	101	-	-
9	Kedungharjo	2476	-	-	-	-
10	Kedungmulyo	4173	-	-	-	-
11	Banjarworo	5563	-	-	-	-
12	Sidodadi	4197	-	-	-	-
13	Kedungjambangan	3014	-	-	-	-
14	Kumpulrejo	3740	-	-	-	-
Jumlah		53326	142	107	-	-

Sumber : Kantor Camat Bangilan

Tabel IV. 14
Jumlah Nikah, Talak, Cerai dan Rujuk
Di Kecamatan Bangilan Tahun 2013

No	Desa	Nikah	Talak	Cerai	Rujuk
(1)	(2)	(3)	(4)	(5)	(6)
1	Klakeh	11	-	-	-
2	Bate	21	2	1	-
3	Kablukan	31	-	2	-
4	Ngrojo	15	-	-	-
5	Weden	19	1	-	-
6	Sidokumpul	32	-	-	-
7	Sidotentrem	54	1	3	-
8	Bangilan	63	2	2	-
9	Kedungharjo	30	-	2	-
10	Kedungmulyo	44	-	1	-
11	Banjarworo	42	1	-	-
12	Sidodadi	32	-	-	-
13	Kedungjambangan	19	-	-	-
14	Kumpulrejo	33	3	2	-
Jumlah		446	10	13	-

Sumber : KUA

Tabel IV. 15
Jumlah Nikah, Talak, Cerai dan Rujuk Menurut Bulan
Di Kecamatan Bangilan Tahun 2013

No	Bulan	Nikah	Talak	Cerai	Rujuk
(1)	(2)	(3)	(4)	(5)	(6)
1	JANUARI	17	-	-	-
2	FEBRUARI	38	-	-	-
3	MARET	58	-	-	-
4	APRIL	49	1	1	-
5	MEI	65	-	-	-
6	JUNI	36	-	-	-
7	JULI	3	1	-	-
8	AGUSTUS	92	4	2	-
9	SEPTEMBER	7	1	1	-
10	OKTOBER	47	2	3	-
11	NOPEMBER	13	1	6	-
12	DESEMBER	21	-	-	-
Jumlah		446	10	13	-

Sumber : KUA

Tabel IV. 16
Jumlah Rumah Tangga Menurut Sumber Penerangan
Di Kecamatan Bangilan Tahun 2013

No	Desa	Sumber Penerangan			Jumlah
		Listrik PLN	Listrik Non PLN	Lainnya	
(1)	(2)	(3)	(4)	(5)	(6)
1	Klakeh	448	-	-	448
2	Bate	770	-	-	770
3	Kablukan	878	-	-	878
4	Ngrojo	572	-	-	572
5	Weden	691	-	-	691
6	Sidokumpul	960	-	-	960
7	Sidotentrem	1669	-	-	1669
8	Bangilan	2471	-	-	2471
9	Kedungharjo	716	-	-	716
10	Kedungmulyo	1159	-	-	1159
11	Banjarworo	1524	-	-	1524
12	Sidodadi	1136	-	-	1136
13	Kedungjambangan	858	-	-	858
14	Kumpulrejo	1025	-	-	1025
Jumlah		14877	-	-	14877

Sumber : Koordinator Statistik Kecamatan

Tabel IV. 17
Jumlah Bengkel Menurut Jenisnya
Di Wilayah Kecamatan Bangilan Tahun 2013

No	Desa	Las	Mobil	Sepeda Motor	Sepeda	Lain nya	Jumlah
(1)	(2)	(3)	(4)	(5)	(6)	(7)	(8)
1	Klakeh	-	-	-	-	-	-
2	Bate	-	-	-	-	-	-
3	Kablukan	1	-	-	1	-	2
4	Ngrojo	1	-	2	1	-	4
5	Weden	1	-	-	1	-	2
6	Sidokumpul	-	-	5	2	-	7
7	Sidotentrem	-	-	1	2	-	3
8	Bangilan	2	1	6	5	-	14
9	Kedungharjo	1	1	-	-	-	2
10	Kedungmulyo	-	-	1	3	-	4
11	Banjarworo	1	-	6	1	-	8
12	Sidodadi	2	1	2	2	-	7
13	Kedungjambangan	1	1	2	1	-	5
14	Kumpulrejo	-	-	-	1	-	1
Jumlah		10	4	25	20	-	59

Sumber : Koordinator Statistik Kecamatan

Tabel IV. 18
Jumlah Penderita Cacat Menurut Jenisnya
Di Kecamatan Bangilan Tahun 2013

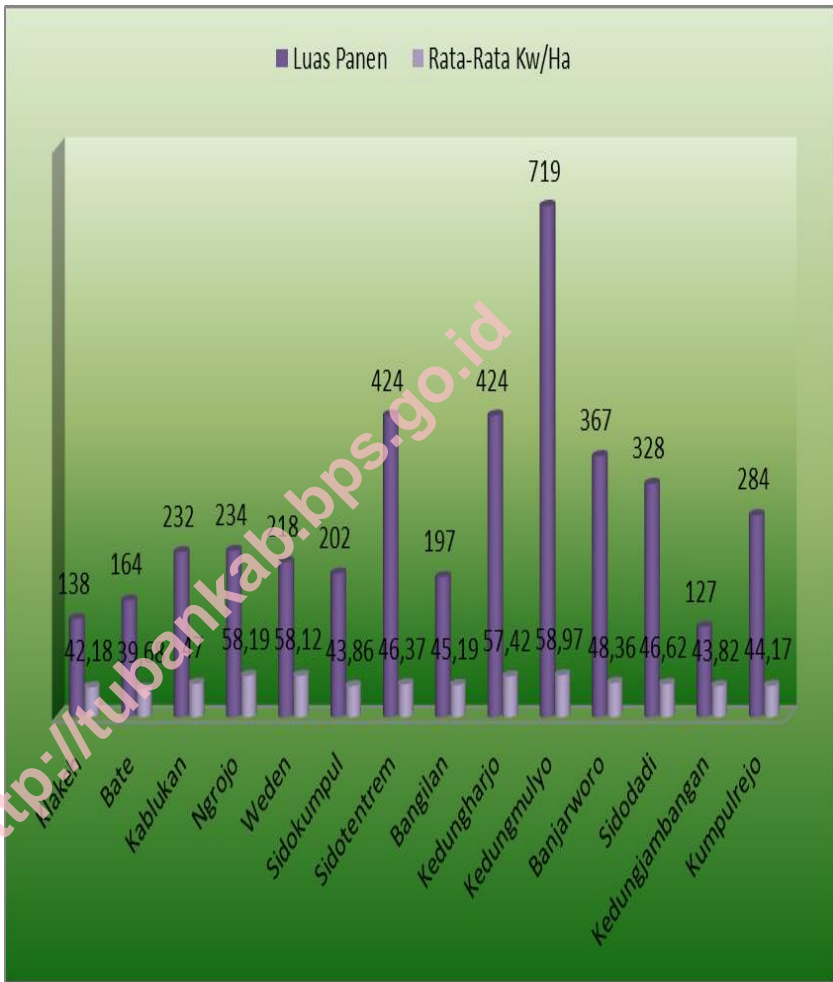
No	Desa	Tuna Netra	Tuna Rungu	Tuna Wicara	Cacat Tubuh	Cacat Mental
(1)	(2)	(3)	(4)	(5)	(6)	(7)
1	Klakeh	1	3	1	1	1
2	Bate	2	3	2	5	4
3	Kablukan	2	2	2	4	3
4	Ngrojo	2	3	2	1	1
5	Weden	2	4	-	1	1
6	Sidokumpul	3	-	4	-	-
7	Sidotentrem	10	20	9	9	4
8	Bangilan	1	-	3	3	6
9	Kedungharjo	3	2	2	4	1
10	Kedungmulyo	9	6	5	-	5
11	Banjarworo	1	16	6	2	2
12	Sidodadi	3	7	4	18	4
13	Kedungjambangan	1	21	-	10	2
14	Kumpulrejo	4	11	2	1	3
Jumlah		44	98	42	59	37

Sumber : Kantor Camat Bangilan

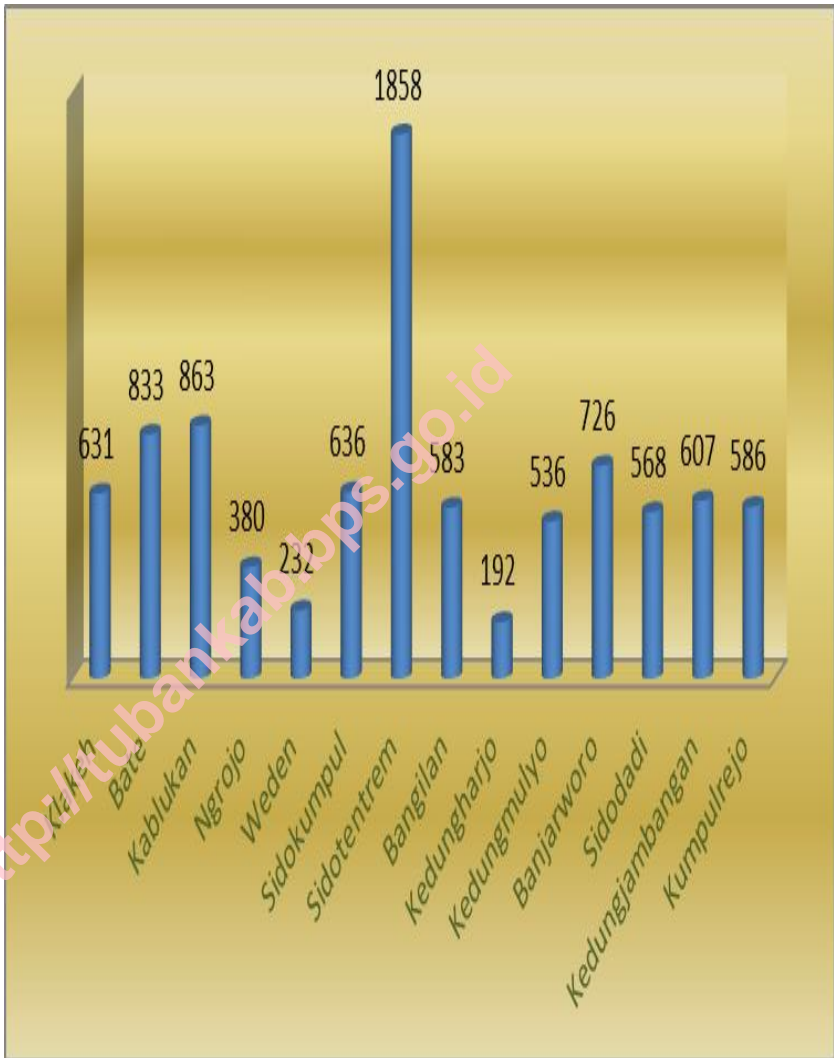
<http://tubankab.bps.go.id>

PERTANIAN DAN PETERNAKAN

Grafik 5.1
Jumlah Luas Panen dan Produksi Padi Kecamatan Bangilan
Tahun 2013



Grafik 5.2
Jumlah Ternak Besar Di Kecamatan Bangilan Tahun 2013



Tabel V. 1
Luas Panen dan Produksi Padi Sawah Irigasi
Di Wilayah Kecamatan Bangilan Tahun 2013

No	Desa	Luas Panen	Rata-rata Kw/Ha	Produksi Kw
(1)	(2)	(3)	(4)	(5)
1	Klakeh	138	66,50	9177.0
2	Bate	164	66,50	10906.0
3	Kablukan	232	66,50	15428.0
4	Ngrojo	234	66,50	15561.0
5	Weden	218	66,50	14497.0
6	Sidokumpul	202	66,50	13433.0
7	Sidotentrem	424	66,50	28196.0
8	Bangilan	197	66,50	13100.5
9	Kedungharjo	424	66,50	28196.0
10	Kedungmulyo	719	66,50	47813.5
11	Banjarworo	367	66,50	24405.5
12	Sidodadi	328	66,50	21812.0
13	Kedungjambangan	127	66,50	8445.5
14	Kumpulrejo	284	66,50	18886.0
Jumlah		4058	66,50	269857.0

Sumber : Mantri Pertanian

Tabel V. 2
Luas Panen dan Produksi Padi Gogo
Di Wilayah Kecamatan Bangilan Tahun 2013

No	Desa	Luas Panen	Rata-rata Kw/Ha	Produksi Kw
(1)	(2)	(3)	(4)	(5)
1	Klakeh	-	-	-
2	Bate	-	-	-
3	Kablukan	-	-	-
4	Ngrojo	-	-	-
5	Weden	-	-	-
6	Sidokumpul	-	-	-
7	Sidotentrem	-	-	-
8	Bangilan	-	-	-
9	Kedungharjo	-	-	-
10	Kedungmulyo	-	-	-
11	Banjarworo	-	-	-
12	Sidodadi	-	-	-
13	Kedungjambangan	-	-	-
14	Kumpulrejo	-	-	-
Jumlah		-	-	-

Sumber : Mantri Pertanian

Tabel V. 3
Luas Panen dan Produksi Jagung
Di Wilayah Kecamatan Bangilan Tahun 2013

No	Desa	Luas Panen	Rata-rata Kw/Ha	Produksi Kw
(1)	(2)	(3)	(4)	(5)
1	Klakeh	36	27,48	989.4
2	Bate	53	36,29	1923.2
3	Kablukan	81	33,77	2735.6
4	Ngrojo	40	24,09	963.6
5	Weden	0	0	0
6	Sidokumpul	71	69,64	4944.8
7	Sidotentrem	66	83,09	5484
8	Bangilan	72	34,25	2465.89
9	Kedungharjo	14	69,83	977.6
10	Kedungmulyo	20	44,94	898.8
11	Banjarworo	93	95,35	8867.67
12	Sidodadi	20	34,43	688.6
13	Kedungjambangan	74	53,72	3975.16
14	Kumpulrejo	102	95,34	9724.4
Jumlah		742	60,16	44638,72

Sumber : Mantri Pertanian

Tabel V. 4
Luas Panen dan Produksi Kedelai
Di Wilayah Kecamatan Bangilan Tahun 2013

No	Desa	Luas Panen	Rata-rata Kw/Ha	Produksi Kw
(1)	(2)	(3)	(4)	(5)
1	Klakeh	-	-	-
2	Bate	-	-	-
3	Kablukan	32	20,40	652.68
4	Ngrojo	20	8,72	174.45
5	Weden	15	12,84	192.66
6	Sidokumpul	-	-	-
7	Sidotentrem	-	-	-
8	Bangilan	-	-	-
9	Kedungharjo	30	9,29	278.59
10	Kedungmulyo	25	25,71	642.65
11	Banjarworo	33	14,06	464
12	Sidodadi	20	36,06	721.22
13	Kedungjambangan	-	-	-
14	Kumpulrejo	-	-	-
Jumlah		175	17,87	3127,25

Sumber : Mantri Pertanian

Tabel V. 5
Luas Panen Dan Produksi Kacang Tanah
Di Wilayah Kecamatan Bangilan Tahun 2013

No	Desa	Luas Panen	Rata-rata Kw/Ha	Produksi Kw
(1)	(2)	(3)	(4)	(5)
1	Klakeh	-	-	-
2	Bate	-	-	-
3	Kablukan	-	-	-
4	Ngrojo	-	-	-
5	Weden	-	-	-
6	Sidokumpul	2	58,38	116.75
7	Sidotentrem	-	-	-
8	Bangilan	2	32,43	64.86
9	Kedungharjo	-	-	-
10	Kedungmulyo	-	-	-
11	Banjarworo	5	41,01	205.06
12	Sidodadi	4	28,26	113.05
13	Kedungjambangan	2	3,34	6.68
14	Kumpulrejo	-	-	-
Jumlah		15	33,76	506,4

Sumber : Mantri Pertanian

Tabel V. 6
Luas Panen dan Produksi Ketela Pohon
Di Wilayah Kecamatan Bangilan Tahun 2013

No	Desa	Luas Panen	Rata-rata Kw/Ha	Produksi Kw
(1)	(2)	(3)	(4)	(5)
1	Klakeh	29	213,14	6181,06
2	Bate	21	213,14	4475,94
3	Kablukan	-	-	-
4	Ngrojo	-	-	-
5	Weden	-	-	-
6	Sidokumpul	-	-	-
7	Sidotentrem	-	-	-
8	Bangilan	-	-	-
9	Kedungharjo	-	-	-
10	Kedungmulyo	-	-	-
11	Banjarworo	66	213,14	14067,24
12	Sidodadi	-	-	-
13	Kedungjambangan	-	-	-
14	Kumpulrejo	94	213,14	20035,16
Jumlah		210	213,14	44759,40

Sumber : Mantri Pertanian

Tabel V. 7
Populasi Ternak Besar Mrnurut Jenisnya
Di Wilayah Kecamatan Bangilan Tahun 2013

No	Desa	Jenis Ternak		
		Sapi	Kerbau	Kuda
(1)	(2)	(3)	(4)	(5)
1	Klakeh	631	-	-
2	Bate	833	26	-
3	Kablukan	863	-	-
4	Ngrojo	380	-	-
5	Weden	232	-	-
6	Sidokumpul	636	-	-
7	Sidotentrem	1858	27	-
8	Bangilan	583	-	-
9	Kedungharjo	192	-	-
10	Kedungmulyo	536	-	-
11	Banjarworo	726	-	-
12	Sidodadi	568	-	-
13	Kedungjambangan	607	-	-
14	Kumpulrejo	586	487	-
Jumlah		9231	540	-

Sumber : Mantri Ternak

Tabel V. 8
Populasi Ternak Kecil Menurut Jenisnya
Di Wilayah Kecamatan Bangilan Tahun 2013

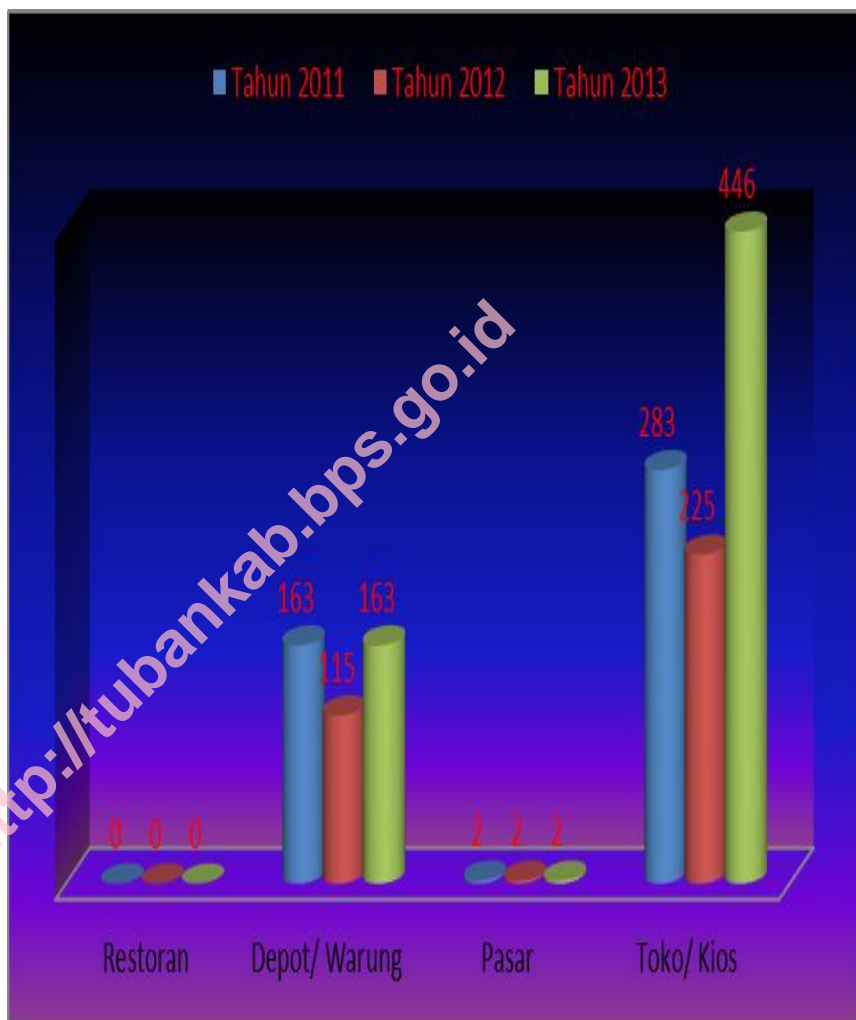
No	Desa	Jenis Ternak		
		Kambing	Domba	Babi
(1)	(2)	(3)	(4)	(5)
1	Klakeh	129	-	-
2	Bate	122	-	-
3	Kablukan	251	-	-
4	Ngrojo	104	-	-
5	Weden	63	-	-
6	Sidokumpul	124	5	-
7	Sidotentrem	469	-	-
8	Bangilan	193	103	-
9	Kedungharjo	122	-	-
10	Kedungmulyo	174	249	-
11	Banjarworo	130	32	-
12	Sidodadi	122	-	-
13	Kedungjambangan	259	-	-
14	Kumpulrejo	50	14	-
Jumlah		2312	403	-

Sumber : Mantri Ternak

<http://tubankab.bps.go.id>

INDUSTRI DAN PERDAGANGAN

Grafik 6.1
Jumlah Restoran/ Depot / Warung & Pasar / Toko
Kecamatan Bangilan Tahun 2013



Tabel VI. 1
Jumlah Perusahaan Industri dan Tenaga Kerja
Di Wilayah Kecamatan Bangilan Tahun 2013

No	Desa	Kerupuk		Tahu&Tempe		Penggilingan Padi	
		Jml	Tng Kerja	Jml	Tng Kerja	Jml	Tnga Kerja
(1)	(2)	(3)	(4)	(5)	(6)	(7)	(8)
1	Klakeh	-	-	-	-	1	2
2	Bate	-	-	-	-	1	2
3	Kablukan	2	9	2	6	1	2
4	Ngrojo	-	-	3	6	4	8
5	Weden	1	3	1	2	-	-
6	Sidokumpul	-	-	25	57	2	6
7	Sidotentrem	-	-	-	-	4	7
8	Bangilan	2	43	4	11	3	6
9	Kedungharjo	-	-	-	-	1	2
10	Kedungmulyo			3	11	3	7
11	Banjarworo	6	17	2	4	2	6
12	Sidodadi	1	5	-	-	2	7
13	Kdgjambangan	-	-	-	-	1	2
14	Kumpulrejo	-	-	-	-	4	13
Jumlah		12	77	40	97	29	70

Sumber : KSK Bangilan

Lanjutan Tabel VI. 1

No	Desa	Es		Bata&Genteng		Kayu/Mebel	
		Jml	Tng Kerja	Jml	Tng Kerja	Jml	Tng Krja
(1)	(2)	(9)	(10)	(11)	(12)	(13)	(14)
1	Klakeh	-	-	-	-	1	1
2	Bate	-	-	-	-	1	2
3	Kablukan	-	-	2	5	2	5
4	Ngrojo	-	-	-	-	2	5
5	Weden	-	-	-	-	1	2
6	Sidokumpul	-	-	-	-	2	5
7	Sidotentrem	-	-	-	-	3	10
8	Bangilan	-	-	2	4	1	3
9	Kedungharjo	-	-	-	-	1	3
10	Kedungmulyo	-	-	-	-	3	6
11	Banjarworo	-	-	-	-	5	14
12	Sidodadi	-	-	1	3	4	13
13	Kedungjambangan	-	-	6	14	-	-
14	Kumpulrejo	-	-	-	-	2	7
Jumlah		-	-	11	26	28	76

Sumber : KSK Bangilan

Tabel VI. 2
Jumlah Restoran/Depot/ Warung & Pasar/Toko
Di Wilayah Kecamatan Bangilan Tahun 2013

No	Desa	Restoran	Depot/ Warung	Pasar	Toko/ Kios
(1)	(2)	(3)	(4)	(5)	(6)
1	Klakeh	-	2	-	8
2	Bate	-	5	-	8
3	Kablukan	-	6	-	3
4	Ngrojo	-	5	1	17
5	Weden	-	9	-	26
6	Sidokumpul	-	12	-	23
7	Sidotentrem	-	14	-	27
8	Bangilan	-	46	1	148
9	Kedungharjo	-	4	-	6
10	Kedungmulyo	-	5	-	17
11	Banjarworo	-	25	-	54
12	Sidodadi	-	12	-	48
13	Kedungjambangan	-	10	-	15
14	Kumpulrejo	-	8	-	46
Jumlah		-	163	2	446

Sumber : KSK Bangilan

<http://tubankab.bps.go.id>

PERHUBUNGAN

Tabel VII.1
Panjang Jalan Menurut Jenisnya Tiap Desa
Di Wilayah Kecamatan Bangilan Tahun 2013

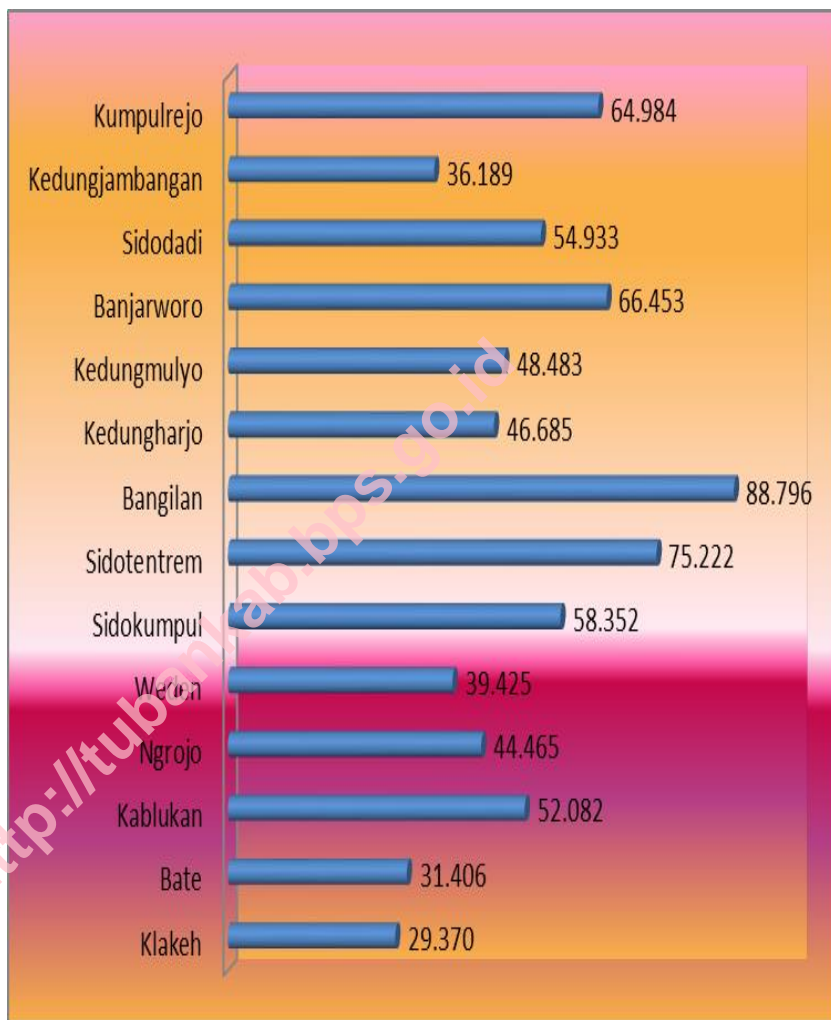
No	Desa	Diaspal (Km)	Batu/Kerikil (Km)	Tanah (Km)
(1)	(2)	(3)	(4)	(5)
1	Klakeh	1,0	-	-
2	Bate	3,0	-	-
3	Kablukan	6,0	-	-
4	Ngrojo	2,0	-	-
5	Weden	1,5	-	-
6	Sidokumpul	3,5	-	-
7	Sidotentrem	8,0	-	-
8	Bangilan	6,0	-	-
9	Kedungharjo	3,0	-	-
10	Kedungmulyo	5,0	-	-
11	Banjarworo	3,5	-	-
12	Sidodadi	5,5	-	-
13	Kedungjambangan	5,0	-	-
14	Kumpulrejo	7,5	-	-
Jumlah		60,5	-	-

Sumber : KSK Bangilan

<http://tubankab.bps.go.id>

KEUANGAN

Grafik 8.1
Jumlah Baku PBB Kecamatan Bangilan Tahun 2013



Tabel VIII. 1
Baku dan Realisasi PBB Tiap Desa
Di Kecamatan Bangilan Tahun 2013

No	Desa	Baku (000)	Realisasi (000)	Sisa (000)	Persen tase
(1)	(2)	(3)	(4)	(5)	(6)
1	Klakeh	29.370	29.370	-	100%
2	Bate	31.406	31.406	-	100%
3	Kablukan	52.082	52.082	-	100%
4	Ngrojo	44.465	44.465	-	100%
5	Weden	39.425	39.425	-	100%
6	Sidokumpul	58.352	58.352	-	100%
7	Sidotentrem	75.222	75.222	-	100%
8	Bangilan	88.796	88.796	-	100%
9	Kedungharjo	46.685	46.685	-	100%
10	Kedungmulyo	48.483	48.483	-	100%
11	Banjaworo	66.453	66.453	-	100%
12	Sidodadi	54.933	54.933	-	100%
13	Kedungjambangan	36.189	36.189	-	100%
14	Kumpulrejo	64.984	64.984	-	100%
Jumlah		736.845	736.845	-	100%

Sumber : Kantor Camat

DATA

MENCERDASKAN BANGSA

<http://tubankab.bps.go.id>



BADAN PUSAT STATISTIK KABUPATEN TUBAN
Jl. Mastrip 21 Tuban Telp. 0356-321974
e-mail : bps3523@bps.go.id