

KATALOG BPS : 1101002.3327.080

STATISTIK DAERAH KECAMATAN PEMALANG 2015



**BADAN PUSAT STATISTIK
KABUPATEN PEMALANG**

**STATISTIK DAERAH
KECAMATAN PEMALANG
2015**

<http://pemalangkab.bps.go.id/>



**BADAN PUSAT STATISTIK
KABUPATEN PEMALANG**

STATISTIK DAERAH KECAMATAN PEMALANG 2015

Katalog BPS : 1101002.3327.080
Jumlah Halaman : vi + 11 halaman

Naskah:
Koordinator Statistik Kecamatan Pemalang

Gambar Kulit :
Dwi Agus Wahyu Riyadi, A.Md

Diterbitkan oleh :
BPS Kabupaten Pemalang

Boleh dikutip dengan menyebutkan sumbernya.



KATA SAMBUTAN



Puji syukur kami panjatkan kehadirat Tuhan Yang Maha Kuasa, karena atas karunia-Nya kita semua masih bisa terus berkarya membangun BPS tercinta. Saya menyambut baik penerbitan publikasi **Statistik Daerah Kecamatan** yang dilakukan oleh Koordinator Statistik Kecamatan (KSK) sebagai wujud penggunaan Laptop KSK hasil pelatihan penguasaan Teknologi Informasi dan Komunikasi (TIK) dalam rangka implementasi program Statcap-Cerdas.

Publikasi ini diterbitkan untuk melengkapi ragam publikasi statistik yang telah tersedia di tingkat kecamatan seperti Kecamatan Dalam Angka (KDA) yang telah terbit secara rutin dalam memotret kondisi di lapangan. Penyusunan publikasi **Statistik Daerah** ini merupakan inovasi dan pengembangan kegiatan perstatistikan serta penyebarluasan informasi sebagai salah satu upaya untuk mewujudkan visi BPS sebagai “pelopor data statistik terpercaya untuk semua”.

Akhirnya, kami ucapkan terima kasih kepada semua pihak yang telah membantu penyusunan buku ini. Kritik dan saran dari pembaca sangat diharapkan guna penyempurnaan publikasi ini di masa yang akan datang. Semoga publikasi ini dapat bermanfaat untuk semua pihak.

Pemalang, Oktober 2015
BADAN PUSAT STATISTIK
KABUPATEN PEMALANG
KEPALA

MARSUDIJONO, S.Si, SE, MM
NIP. 19640814 198702 1 001



KATA PENGANTAR

Publikasi **Statistik Daerah Kecamatan Pemalang 2015** diterbitkan untuk melengkapi Kecamatan Dalam Angka yang sudah rutin diterbitkan tiap tahun. Berbeda dengan publikasi Kecamatan Dalam Angka (KDA) yang menitikberatkan pada tabel dan grafik, publikasi Statistik Daerah Kecamatan Pemalang lebih banyak menampilkan ulasan dan analisa dari angka yang ada serta situasi tentang wilayah.

Materi yang disajikan pada Statistik Daerah Kecamatan Pemalang berisi berbagai informasi/indikator yang terkait dengan hasil pembangunan serta kondisi sosial ekonomi, pendidikan dan kebudayaan.

Akhirnya kami sampaikan terima kasih dan penghargaan sebesar-besarnya kepada semua pihak yang telah membantu, sehingga penerbitan publikasi edisi ini dapat terlaksana. Kritik dan saran sangat kami hargai guna penyempurnaan publikasi di masa mendatang.

Pemalang, Oktober 2015

KSK PEMALANG

SAMSURI

NIP. 19590323 198003 1 005

DAFTAR ISI

Kata Sambutan	iii
Kata Pengantar	iv
Daftar Isi	v
Daftar Grafik/Tabel	vi
1. Geografi dan Iklim	1
2. Pemerintahan	2
3. Kependudukan	3
4. Pendidikan	4
5. Kesehatan	5
6. Kemiskinan	6
7. Pertanian	7
8. Industri/Kerajinan Rumah tangga	8
9. Perdagangan	9
10. Lembaga Keuangan/Perbankan	10
11. Perbandingan Kecamatan	11

DAFTAR GRAFIK/TABEL

Gambar 1.1. Peta Kecamatan Pemalang	1
Grafik 1.1. Persentase luas Kelurahan/desa	1
Tabel 2.1. Pendidikan Aparat Desa/Kelurahan Menurut Tingkatannya Per Desa di Kecamatan Pemalang Tahun 2014	2
Grafik 2.1. Persentase Aparat Desa Menurut Tingkat Pendidikan	2
Tabel 3.1. Jumlah Penduduk Menurut Jenis Kelamin per Desa/Kelurahan di Kecamatan Pemalang Tahun 2014	3
Tabel 4.1. Jumlah Sekolah Menurut Jenisnya per Desa/kelurahan di Kecamatan Pemalang Tahun 2014	4
Tabel 5.1. Jumlah Tenaga Kesehatan Menurut Jenisnya per Desa/kelurahan di Kecamatan Pemalang Tahun 2014	5
Tabel 6. Pagu Alokasi Beras untuk Rumah Tangga Miskin Kabupaten Pemalang Periode Bulan Juni-Desember 2014	6
Grafik 6.1. Persentase Rumah Tangga Miskin	6
Tabel 7.1. Luas Penggunaan Lahan (Ha) Menurut Jenisnya per Desa/kelurahan di Kecamatan Pemalang Tahun 2014	7
Tabel 8.1. Banyaknya Usaha Industri Menurut Jenis Produknya per Desa/kelurahan di Kecamatan Pemalang Tahun 2014	8
Tabel 9.1. Banyaknya Pasar Menurut Jenisnya per Desa/kelurahan di Kecamatan Pemalang Tahun 2014	9
Tabel 10. Banyaknya Lembaga Keuangan/Perbankan di Kecamatan Pemalang Tahun 2014	10
Tabel 11. Kepadatan Penduduk per Kecamatan.....	11

GEOGRAFI DAN IKLIM

Jarak dari Ibu Kota Kabupaten Pemalang ke Kantor

Kecamatan Pemalang ± 5 km

Luas wilayah Kecamatan Pemalang $101,93 \text{ km}^2$
merupakan $9,14 \%$ dari wilayah Kabupaten Pemalang

1

Kecamatan Pemalang adalah salah satu wilayah di Kabupaten Pemalang dengan luas $9,14 \%$ dari luas kabupaten Pemalang. Seluruh wilayah Kecamatan Pemalang terdiri dari 20 wilayah administrasi setingkat desa/kelurahan.

Batas wilayah Kecamatan Pemalang meliputi :

Utara : Laut Jawa

Timur : Kecamatan Taman

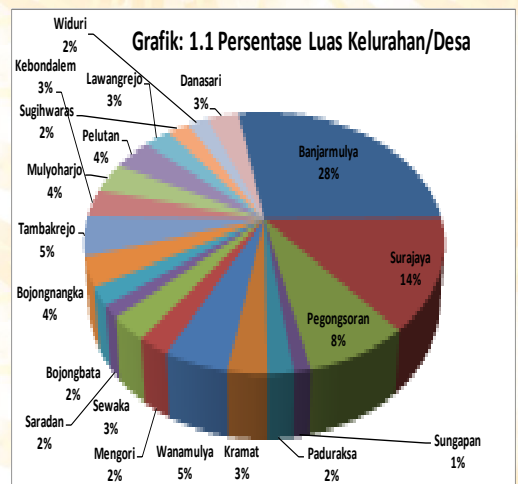
Selatan : Kecamatan Bantarbolang

Barat : Kabupaten Tegal

Jarak wilayah dari Barat ke Timur ± 2 km sedangkan jarak dari Utara ke Selatan ± 16 km

Temperatur rata-rata 33°C dengan curah hujan setahun 2.100 mm

Gambar : 1. 1 Peta Kecamatan Pemalang



PEMERINTAHAN

Kecamatan Pemalang terbagi dalam 15 desa

**270 aparat pemerintah desa, 123 orang di antaranya PNS,
83% dari semua aparat berpendidikan SMA**

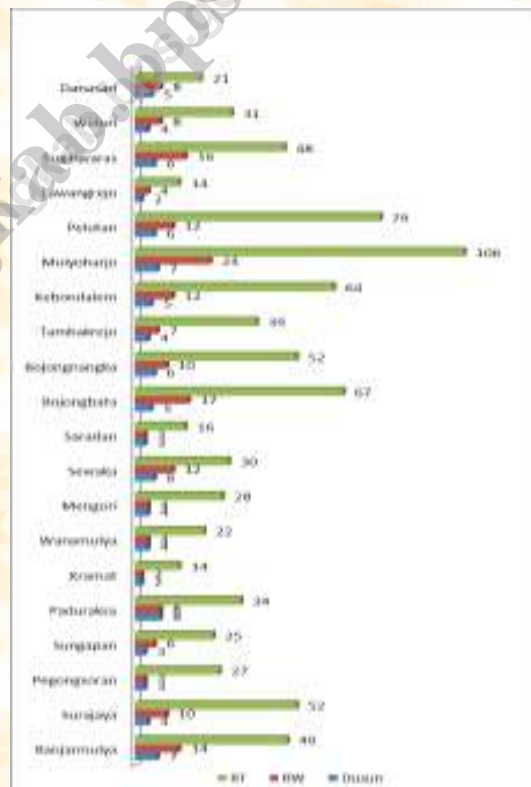
2

Terdapat 3 tingkat satuan wilayah di bawah Desa/Kelurahan yang terdiri dari Dusun, Rukun Warga (RW) dan Rukun Tetangga (RT). Jumlah 94 RW 184 dan RT 816 yang tersebar dalam 20 Desa/Kelurahan.

Dalam pelaksanaan administrasi pemerintahan sehari-hari didukung oleh 270 aparat Desa/Kelurahan dengan 2% diantaranya menamatkan SD, 8% SLTP, 83% SLTA dan 7% menamatkan perguruan tinggi.

Dari 270 aparat desa yang ada, sebanyak 123 orang berstatus Pegawai Negeri Sipil (PNS) yang tersebar hampir diseluruh desa/kelurahan di Kecamatan Pemalang. Sedangkan 1 desa yaitu Sungapan belum memiliki aparat desa yang berstatus PNS.

Grafik 2.1
Jumlah Dusun, RT dan RW di Kecamatan Pemalang Tahun 2014



****** Tahukah anda, ada 6.186 PNS yang ditugaskan di wilayah Pemalang, 1.147 PNS di pendidikan dan 5.039 PNS di non pendidikan.**

KEPENDUDUKAN

Kepadatan penduduk mencapai 499 jiwa/km²

*Jumlah penduduk Kecamatan Pemalang tahun 2014
sebanyak 176.583 jiwa*

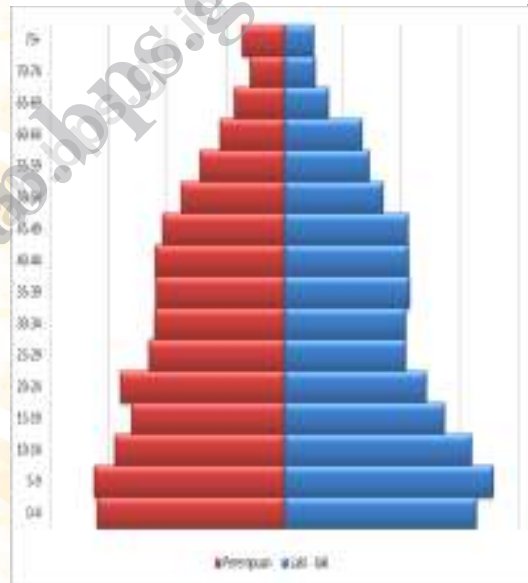
3

Penduduk Kecamatan Pemalang tahun 2014 menurut Proyeksi penduduk BPS sebanyak 176.583 jiwa, dengan luas wilayah 101,93 km² maka kepadatan penduduk terhitung mencapai 499 jiwa/km².

Kelurahan Pelutan merupakan wilayah dengan jumlah penduduk terbanyak yaitu 24.083 jiwa sedangkan yang terpadat adalah Sugihwaras yaitu 6.898 jiwa/km², desa Kramat sebagai desa dengan jumlah penduduk terkecil dengan jumlah penduduk 2.448 jiwa, sedangkan desa Banjarmulya merupakan desa yang jarang penduduk atau memiliki kepadatan penduduk terkecil 293 jiwa/km².

Sex ratio penduduk Kecamatan Pemalang sebesar 98.

Grafik 3.1.
Piramida Penduduk
Kecamatan Pemalang tahun 2014



***** Tahukah anda, dari rata-rata tiap rumah tangga di Kecamatan Pemalang memiliki 4 orang anggota rumah tangga.**

PENDIDIKAN

Fasilitas Pendidikan Tertinggi adalah Perguruan Tinggi Swasta

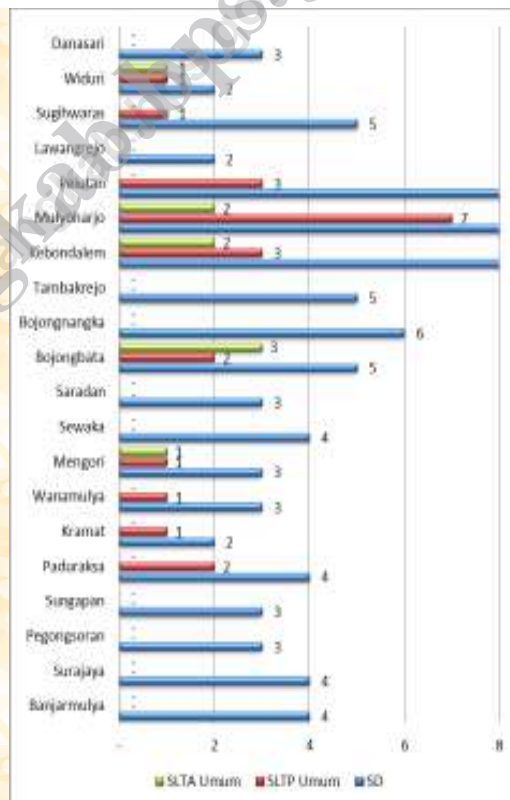
Terdapat 104 SD/MI, 22 SMP/MTs, 11 SMA/SMK/MA

4

Kecamatan Pemalang merupakan kecamatan dengan fasilitas pendidikan paling lengkap, mulai dari tingkat SD sampai dengan Perguruan Tinggi.

Kelurahan Mulyoharjo merupakan kelurahan yang paling banyak menyediakan fasilitas kependidikan di Kecamatan Pemalang dengan 18 SD/MI, 7 SMP/MTs, 4 SMA/SMK/MA, dan 2 Perguruan Tinggi.

Grafik 4.1.
Jumlah Sekolah di Kecamatan Pemalang tahun 2014



Terdapat 3 Rumah Sakit di Kecamatan Pemalang

Sebagai pendukung pelayanan kesehatan terdapat 3 puskesmas dan 8 puskesmas pembantu

Sebagai sarana pelayanan kesehatan bagi masyarakat Kecamatan Pemalang, terdapat 3 Rumah Sakit, 3 Puskesmas induk, dan 4 Puskesmas pembantu.

Sarana pendukung lainnya adalah tersedianya tenaga kesehatan di desa-desa yang terdiri dari 34 Dokter 52 Bidan dan 297 tenaga kesehatan lainnya.

Tabel 5.1.
Jumlah Tenaga Kesehatan menurut jenisnya per desa di Kecamatan Pemalang tahun 2014

DESA	Dokter	Mantri/Perawat	Bidan	Dukun Bersalin
(1)	(2)	(3)	(4)	(5)
Banjarmulya	-	2	3	5
Surajaya	-	-	2	2
Pegongsoran	-	2	3	4
Sungapan	-	4	1	1
Paduraksa	-	14	2	3
Kramat	-	1	1	2
Wanamulya	-	2	1	3
Mengori	-	2	1	4
Sewaka	1	13	2	3
Saradan	-	2	2	4
Bojongbata	10	54	4	5
Bojongnangka	-	2	2	7
Tambakrejo	-	2	2	6
Kebondalem	5	26	3	7
Mulyoharjo	7	40	4	4
Pelutan	8	29	8	4
Lawangrejo	-	1	2	6
Sugihwaras	1	13	4	3
Widuri	2	4	4	2
Danasari	-	3	1	6
Jumlah	34	216	52	81

Sumber : Kecamatan Pemalang Dalam Angka 2015

***** Tahukah anda, Salah satu RSUD terbesar di kabupaten Pemalang tersapat di kecamatan Pemalang**

KEMISKINAN

18,9 % rumah tangga di Kecamatan Pemalang merupakan rumah tangga sasaran penerima Raskin

Seluruh Desa/ Kelurahan jumlah rumah tangga miskin dibawah 40 persen

6

Dari hasil pendataan Tim Nasional Percepatan Penanggulangan Kemiskinan (TNP2K) tahun 2014, 8.540 rumah tangga merupakan rumah tangga miskin penerima manfaat raskin.

Dari 20 desa/kelurahan, 9 desa/kelurahan dengan tingkat kemiskinan di atas 20%, dan 11 desa/kelurahan lagi pada kisaran dibawah 20%.

Desa Bojongnangka dengan tingkat penerima manfaat Raskin paling tinggi (37,92%), sedangkan Desa Mengori merupakan desa dengan tingkat penerima manfaat Raskin paling rendah (11,77%).

Tabel 6.1.
Pagu Alokasi Program Beras untuk Rumah Tangga Miskin Kecamatan Pemalang tahun 2014

No	DESA/ KEL	RTS-PM RASKIN
(1)	(2)	(3)
1	Banjarmulya	504
2	Surajaya	490
3	Pegongsoran	280
4	Sungapan	99
5	Paduraksa	320
6	Kramat	119
7	Wanamulya	290
8	Mengori	150
9	Sewaka	251
10	Saradan	169
11	Bojongbata	476
12	Bojongnangka	1.083
13	Tambakrejo	428
14	Kebondalem	729
15	Mulyoharjo	737
16	Pelutan	1.044
17	Lawangrejo	201
18	Sugihwaras	589
19	Widuri	262
20	Danasari	319
Jumlah		6.848

Sumber : TNP2K

PERTANIAN

Pertanian masih menjadi mata pencaharian utama

Dengan 43,61 % luas wilayah berupa lahan sawah dan didukung sistem pengairan irigasi teknis, padi sawah menjadi komoditi utama



Tabel 7.1.

Luas Penggunaan Lahan (Ha) menurut jenisnya per desa di Kecamatan Pemalang tahun 2014

Pertanian padi sawah masih merupakan komoditi utama dengan 43,61% luas wilayahnya berupa lahan sawah, sistim pengairan irigasi teknis yang mampu menghasilkan produktivitas 68,40 Kw/ha dan luas panen 9.391,00 ha.

Komoditi pertanian selain padi sawah adalah jagung dengan produktivitas 55,25 Kw/ha dan luas panen 428,00 ha, bawang merah dengan produktivitas 115,51 Kw/ha dan luas panen 98,00 ha, dan lain sebagainya.

19,19% masyarakat menjadikan pertanian sebagai mata pencaharian utama, baik sebagai petani penggarap maupun nelayan.

Desa/Kel	Sawah	Bukan Sawah	Jumlah
(1)	(2)	(3)	(4)
Banjarmulya	686,22	2.121,69	2.807,91
Surajaya	158,60	1.257,40	1.416,00
Pegongsoran	48,40	755,60	804,00
Sungapan	95,63	32,71	128,34
Paduraksa	139,43	60,57	200,00
Kramat	248,10	54,90	303,00
Wanamulya	466,83	32,33	499,16
Mengori	203,90	44,00	247,90
Sewaka	237,70	66,90	304,60
Saradan	118,40	38,50	156,90
Bojongbata	96,70	128,30	225,00
Bojongnangka	313,90	58,00	371,90
Tambakrejo	444,88	63,22	508,10
Kebondalem	253,60	89,45	343,05
Mulyoharjo	56,24	327,75	383,99
Pelutan	301,10	105,00	406,10
Lawangrejo	158,80	128,01	286,81
Sugihwaras	133,40	99,61	233,01
Widuri	93,83	134,48	228,31
Danasari	189,65	149,36	339,01
Jumlah	4.445,31	5.747,78	10.193,09

Sumber : Kecamatan Pemalang Dalam Angka 2015

****** Tahukah anda, selain pertanian padi, ada 3,5 ha lahan kolam/empang yang diusahakan di Kecamatan Pemalang.**

INDUSTRI/ KERAJINAN RUMAH TANGGA

Industri rumah tangga tersebar
di beberapa desa/ kelurahan
Makanan menjadi produk utama di Kecamatan PEMalang

8

Kegiatan industri rumah tangga di Kecamatan Pemalang yang tersebar di 20 desa/kelurahan dengan jenis produk makanan adalah produk yang paling dominan, di Kelurahan Pelutan tercatat 16,90%, Kelurahan Mulyoharjo 16,30%, dan Kelurahan Bojongbata 15,31% untuk industri makanan rumah tangga.

Selanjutnya logam dan aneka produk lainnya menjadi Industri Rumah Tangga di Kecamatan Pemalang.

Tabel 8.1.
Banyaknya Usaha Industri
per desa di Kecamatan Pemalang tahun 2014

Desa/Kelurahan	Jenis Produk		
	Makanan	Aneka	Logam
(1)	(2)	(3)	(4)
Banjarmulya	27	12	1
Surajaya	12	4	-
Pegongsoran	8	1	-
Sungapan	6	1	-
Paduraksa	23	2	-
Kramat	5	-	-
Wanamulya	7	1	-
Mengori	9	2	-
Sewaka	15	3	3
Saradan	13	-	-
Bojongbata	77	5	4
Bojongangka	14	3	-
Tambakrejo	11	1	-
Kebondalem	63	7	5
Mulyoharjo	82	9	4
Pelutan	85	8	7
Lawangrejo	5	-	1
Sugihwaras	18	3	1
Widuri	14	1	-
Danasari	9	-	-
Jumlah	503	63	26

Sumber : Kecamatan Pemalang Dalam Angka 2015

PERDAGANGAN

Berekembangnya Pasar Grosir di Kecamatan Pemalang

Mulai tahun 2013 jumlah pasar Grosir

Bertambah menjadi 10

9

Disamping pertanian yang menjadi sumber mata pencaharian utama, perdagangan juga berkembang di Kecamatan Pemalang.

Pasar tradisional dengan bangunan permanen berjumlah 10 buah yang tersebar di tujuh desa/kelurahan, 3 diantaranya Pasar Sepeda, Pasar Hewan, dan Pasar Buah masing-masing satu terdapat di Kelurahan Mulyoharjo.

Seiring dengan perkembangan sistem perdangan maka diwilayah Kecamatan Pemalang juga terdapat beberapa mini market, baik yg dikelola dengan sistem waralaba maupun milik perorangan, tercatat 11 minimarket dengan sistem waralaba dan milik perorangan.

Tabel 9.1.

Banyaknya Pasar Menurut Jenisnya per desa di Kecamatan Pemalang tahun 2014

Desa	Grosir	Umum	Sepeda	Buah
(1)	(2)	(3)	(4)	(6)
Banjarmulya	-	-	-	-
Surajaya	-	-	-	-
Pegongsoran	-	-	-	-
Sungapan	-	-	-	-
Paduraksa	-	1	-	-
Kramat	-	-	-	-
Wanamulya	-	-	-	-
Mengori	-	-	-	-
Sewaka	-	-	-	-
Saradan	-	-	-	-
Bojongbata	-	1	-	-
Bojongnangka	-	-	-	-
Tambakrejo	-	1	-	-
Kebondalem	-	1	-	-
Mulyoharjo	-	1	1	1
Pelutan	-	1	-	-
Lawangrejo	-	-	-	-
Sugihwaras	-	1	-	-
Widuri	-	-	-	-
Danasari	-	-	-	-
Jumlah	0	7	1	1

****** Tahukah anda, Kecamatan Pemalang menjadi salah satu pusat perekonomian di kabupaten Pemalang. Berbagai pertokoan, ruko, pasar, dan mal menjadikan kecamatan Pemalang sebagai salah satu pusat kota di Kabupaten Pemalang.**

LEMBAGA KEUANGAN/ PERBANKAN

Akses Perbankan semakin mudah

Keberadaan Bank yang tersebar di beberapa Desa/ kelurahan memudahkan akses masyarakat

10

Sebagai salah satu instrumen penunjang perekonomian dalam pemenuhan kredit untuk membiayai kebutuhan konsumsi dan investasi dalam ekonomi keberadaan lembaga keuangan/perbankan menjadi sangat strategis.

Keberadaan lembaga keuangan/bank tidak hanya terpusat di Kelurahan Mulyoharjo, tetapi menyebar di beberapa desa/kelurahan.

Kecamatan Pemalang memiliki 16 bank umum, 6 BPR, 24 Koperasi dan 1 Pegadaian.

Tabel 10.1.

Kepadatan Penduduk per kecamatan di Kabupaten Pemalang tahun 2014

Desa (1)	Bank Umum (2)	BPR/BKK (3)
Banjarmulya	-	-
Surajaya	-	-
Pegongsoran	-	-
Sungapan	-	-
Paduraksa	1	-
Kramat	-	-
Wanamulya	-	-
Mengori	-	-
Sewaka	-	-
Saradan	-	1
Bojongbata	2	-
Bojongangka	-	-
Tambakrejo	-	-
Kebondalem	1	-
Mulyoharjo	7	-
Pelutan	1	1
Lawangrejo	-	-
Sugihwaras	-	-
Widuri	-	-
Danasari	-	-
Jumlah	12	2

Sumber : PODES 2014

*** Tahukah anda,

Akses fasilitas keuangan di kabupaten Pemalang terbanyak terdapat di kecamatan Pemalang.

PERBANDINGAN KECAMATAN

Jumlah penduduk yang tertinggi se Kabupaten Pemalang
Tingkat kepadatan penduduk berada di urutan ke empat di
Kabupaten Pemalang

11

Perbandingan jumlah penduduk antara kecamatan yang ada di Kabupaten Pemalang menempatkan Kecamatan Pemalang yang merupakan pusat pemerintahan dan perekonomian sebagai kecamatan dengan jumlah penduduk terbesar di kabupaten Pemalang.

Kondisi jumlah penduduk yang besar dan wilayah yang cukup luas menjadikan Kecamatan Pemalang menempati kecamatan dengan tingkat kepadatan ke empat terbesar di wilayah Kabupaten Pemalang. Kepadatan penduduk yang dimiliki Kecamatan Pemalang sebesar 1.732 jiwa/km² diatas tingkat kepadatan penduduk seluruh Kabupaten Pemalang yaitu sebesar 1.151 jiwa/km².

Tabel 10.1.
Kepadatan Penduduk per kecamatan di Kabupaten Pemalang tahun 2014

Kecamatan	Luas Wilayah (Km ²)	Jumlah Penduduk	Kepadatan Penduduk
(1)	(2)	(3)	(4)
Moga	41,41	63.100	1.523,80
Warungpring	26,31	38.559	1.465,57
Pulosari	87,52	55.465	633,74
Belik	124,54	103.786	833,35
Watukumpul	129,02	64.377	498,97
Bodeh	85,98	54.122	629,47
Bantarbolang	139,19	71.266	512,00
Randudongkal	90,32	96.628	1.069,84
Pemalang	101,93	176.583	1.732,39
Ampelgading	67,41	160.813	2.385,59
Petarukan	81,29	145.790	1.793,46
Taman	53,30	66.045	1.239,11
Comal	26,54	88.283	3.326,40
Ulujami	60,55	99.419	1.641,94
Jumlah	1.115,30	1.284.236	1.151,47

Sumber : Kabupaten Pemalang Dalam Angka 2015

****** Tahukah anda, Kecamatan terpadat penduduknya di kabupaten Pemalang adalah Comal.**

<http://pemalangkab.bps.go.id/>

DATA

MENCERDASKAN BANGSA



**BADAN PUSAT STATISTIK
KABUPATEN PEMALANG**

Jalan Tentara Pelajar 16 Pematang
Telp/Fax : (0284) 321169 Email: bps3527@bps.go.id
website: <http://pematangkab.bps.go.id/>