

KECAMATAN SUBAH DALAM ANGKA

2020



KECAMATAN SUBAH DALAM ANGKA

2020



KECAMATAN SUBAH

Dalam Angka

2020

ISBN : 978-602-6375-97-1

Nomor Publikasi: 33250.2016

Katalog: 1102001.3325090

Ukuran Buku: A5 (14,8 cm x 21 cm)

Jumlah Halaman: xiv + 124 halaman

Naskah:

Badan Pusat Statistik Kabupaten Batang

Gambar Kover oleh:

Badan Pusat Statistik Kabupaten Batang

Ilustrasi Kover:

Wisata Alam Kecamatan subah

Diterbitkan oleh:

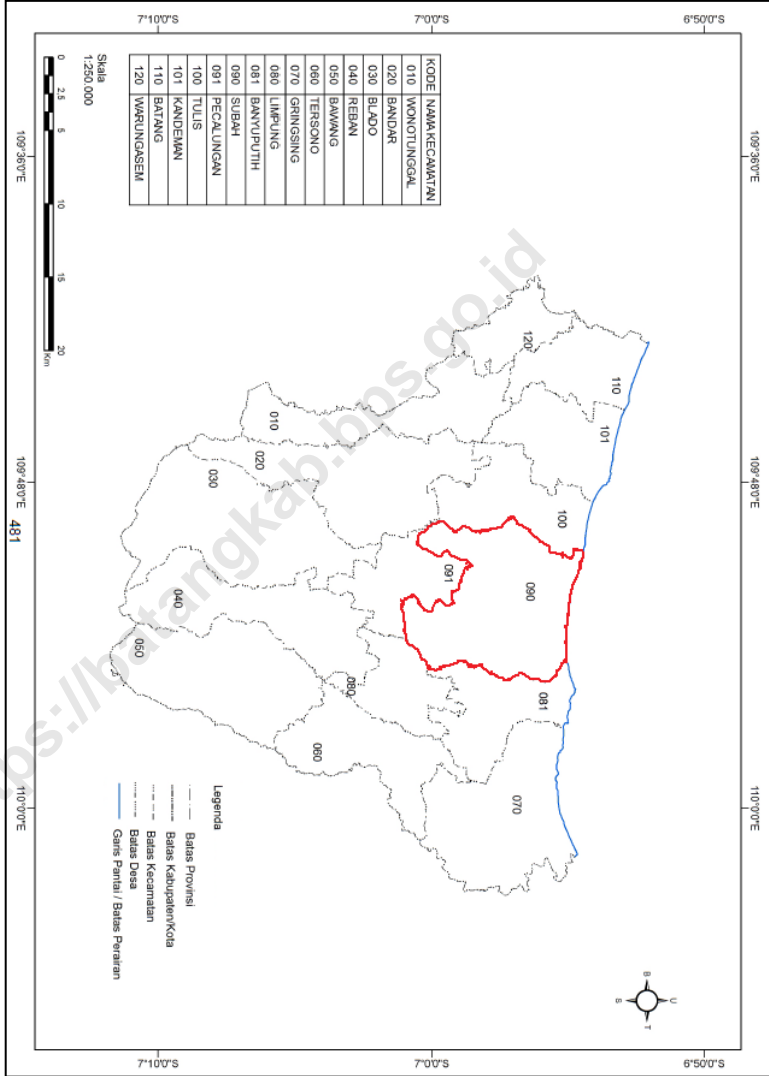
© BPS Kabupaten Batang

Dicetak oleh:

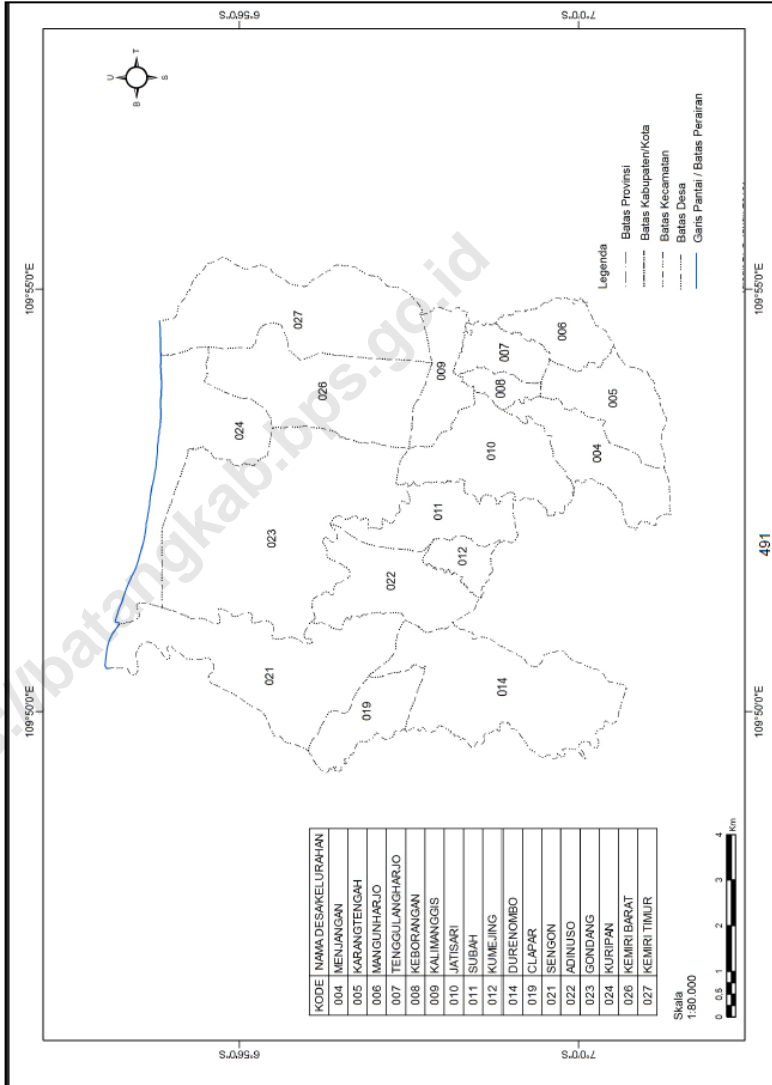
CV. Pradana Utama

Dilarang mengumumkan, mendistribusikan, mengomunikasikan, dan/atau menggandakan sebagian atau seluruh isi buku ini untuk tujuan komersial tanpa izin tertulis dari Badan Pusat Statistik.

PETA WILAYAH KABUPATEN BATANG



PETA WILAYAH KECAMATAN SUBAH





**SAMBUTAN
KEPALA BPS KABUPATEN BATANG**

Assalamu' alaikum wr. wb

Puji syukur kita panjatkan kepada Allah Yang Maha Esa yang telah melimpahkan rahmat-Nya kepada kita semua, sehingga penyusunan publikasi "Kecamatan Subah Dalam Angka 2020" dapat diselesaikan secara tepat waktu.

Publikasi ini utamanya berisi data potensi daerah di wilayah Kecamatan Subah dari berbagai sektor yang dapat digunakan untuk membantu menyusun perencanaan dan mengevaluasi pembangunan yang telah dilaksanakan.

Kami ucapkan terima kasih dan penghargaan yang setinggi-tingginya kepada Koordinator Statistik Kecamatan Subah dan semua pihak yang telah turut serta membantu dalam proses penyusunan publikasi, semoga bermanfaat.

Wassalamu' alaikum wr. wb.

Batang, September 2020
Kepala Badan Pusat Statistik
Kabupaten Batang

EDDY PRAWOTO

KATA PENGANTAR

Assalamu' alaikum wr. wb

"Kecamatan Subah Dalam Angka 2020" merupakan publikasi tahunan sebagai kelanjutan publikasi sebelumnya yang menyajikan data statistik secara series. Publikasi ini memuat gambaran mengenai keadaan geografis, pemerintahan, penduduk, sosial dan ekonomi Kecamatan Subah pada tahun 2019.

Penghargaan dan ucapan terima kasih yang sebesar-besarnya kami sampaikan kepada berbagai pihak baik instansi pemerintah maupun swasta atas bantuan dan dukungan dalam penyusunan publikasi ini.

Semoga publikasi ini bermanfaat bagi pengguna data dan kami harapkan kritik serta saran yang bersifat membangun untuk penyempurnaan publikasi berikutnya.

Wassalamu' alaikum wr. wb.

Subah, September 2020
Koordinator Statistik Kecamatan
Subah



TRI HANDOKO

DAFTAR ISI

	Halaman
Peta Wilayah Kabupaten Batang	iii
Peta Wilayah Kecamatan Subah	iv
Sambutan Kepala BPS Kabupaten Batang	v
Kata Pengantar	vi
Daftar Isi	vii
Daftar Tabel	viii
Daftar Gambar	xi
Penjelasan Umum	xiii

DAFTAR TABEL

	Halaman
BAB I. KEADAAN GEOGRAFI	
1.1. Letak Geografis Kecamatan Subah	4
1.2. Jarak dari Ibukota Kecamatan Subah ke Kantor Desa	5
1.3. Letak Titik Koordinat Kantor Desa dan Kantor Kecamatan di Kecamatan Subah Luas Wilayah Menurut Jenis Tanah	6
1.4. Batas Wilayah Desa di Kecamatan Subah	7
1.5. Luas Wilayah Menurut Jenis Tanah di Kecamatan Subah, 2019	8
1.6. Banyaknya Hari Hujan dan Curah Hujan di Stasiun Pengukur Kecamatan Subah (STA 134) Menurut Bulan, 2019	9
BAB II. PEMERINTAHAN	
2.1. Klasifikasi Desa Menurut Status Pemerintahan di Kecamatan Subah, 2019	14
2.2. Jumlah Dusun, RW dan RT di Kecamatan Subah, 2019	15
2.3. Jumlah Perangkat Desa Menurut Jenisnya di Kecamatan Subah, 2019	16
2.4. Jumlah Pemilih dan Pengguna Hak Pilih Pemilu Kepala Daerah Kabupaten Batang 2017 di Kecamatan Subah	18
2.5. Hasil Perolehan Suara Pemilu Kepala Daerah Kabupaten Batang 2017 di Kecamatan Subah	19
2.6. Jumlah Pemilih dan Pengguna Hak Pilih Pemilu Kepala Daerah Provinsi Jawa Tengah 2018 di Kecamatan Subah	20
2.7. Hasil Perolehan Suara Pemilu Kepala Daerah Provinsi Jawa Tengah 2018 di Kecamatan Subah	21
2.8. Jumlah Tempat Pemungutan Suara (TPS) dan Pemilih pada Pemilu 2019 Menurut Desa di Kecamatan Subah	22
2.9. Rekapitulasi Hasil Penghitungan Perolehan Suara Calon Anggota Dewan Perwakilan Daerah (DPD) pada Pemilu 2019 Menurut Desa di Kecamatan Subah	23
2.10. Rekapitulasi Hasil Penghitungan Perolehan Suara Calon Anggota Dewan Perwakilan Rakyat (DPR) pada Pemilu 2019 Menurut Desa di Kecamatan Subah	27
2.11. Rekapitulasi Hasil Penghitungan Perolehan Suara Calon Anggota Dewan Perwakilan Rakyat Daerah (DPRD) Provinsi pada Pemilu 2019 Menurut Desa di Kecamatan Subah	30
2.12. Rekapitulasi Hasil Penghitungan Perolehan Suara Calon Anggota Dewan Perwakilan Rakyat Daerah (DPRD) Kabupaten pada Pemilu 2019 Menurut Desa di Kecamatan Subah	33
2.13. Rekapitulasi Hasil Penghitungan Perolehan Suara Pasangan Calon Presiden dan Wakil Presiden pada Pemilu 2019 Menurut Desa di Kecamatan Subah	36

BAB III. PENDUDUK DAN KETENAGAKERJAAN

3.1.	Jumlah Penduduk Menurut Jenis Kelamin dan Sex Rasio di Kecamatan Subah, 2019	40
3.2.	Jumlah Penduduk Menurut Kelompok Umur dan Jenis Kelamin di Kecamatan Subah, 2019	41
3.3.	Jumlah Penduduk Menurut Kelompok Umur dan Desa di Kecamatan Subah, 2019	42
3.4.	Jumlah Penduduk Menurut Status Kewarganegaraan di Kecamatan Subah, 2019	45
3.5.	Kepadatan Penduduk per Hektar dan Kilometer Persegi di Kecamatan Subah, 2019	46

BAB IV. SOSIAL

4.1.	Banyaknya Sekolah Taman Kanak-kanak dan Raudhatul Athfal di Kecamatan Subah Tahun Pelajaran 2019/2020	51
4.2.	Banyaknya Sekolah Dasar dan Madrasah Ibtidaiyah di Kecamatan Subah Tahun Pelajaran 2019/2020	52
4.3.	Banyaknya Sekolah Menengah Pertama dan Madrasah Tsanawiyah di Kecamatan Subah Tahun Pelajaran 2019/2020	53
4.4.	Banyaknya Sekolah Menengah Atas, Kejuruan dan Madrasah Aliyah di Kecamatan Subah Tahun Pelajaran 2019/2020	54
4.5.	Banyaknya Murid Taman Kanak-kanak dan Sekolah Dasar di Kecamatan Subah Tahun Pelajaran 2019/2020	55
4.6.	Banyaknya Murid Sekolah Menengah Pertama, Sekolah Menengah Atas dan Sekolah Menengah Kejuruan di Kecamatan Subah Tahun Pelajaran 2019/2020	56
4.7.	Banyaknya Guru Taman Kanak-kanak dan Sekolah Dasar di Kecamatan Subah Tahun Pelajaran 2019/2020	57
4.8.	Banyaknya Guru Sekolah Menengah Pertama, Sekolah Menengah Atas dan Sekolah Menengah Kejuruan di Kecamatan Subah Tahun Pelajaran 2019/2020	58
4.9.	Jumlah Penduduk Menurut Agama, 2019	59
4.10.	Jumlah Tempat Ibadah di Kecamatan Subah, 2019	60
4.11.	Banyaknya Nikah Menurut Bulan di Kecamatan Subah, 2018-2019....	61
4.12.	Banyaknya Nikah Menurut Desa di Kecamatan Subah, 2019	62
4.13.	Banyaknya Jemaah Haji Menurut Desa di Kecamatan Subah, 2019 ...	63
4.14.	Banyaknya Posyandu Menurut Strata di Kecamatan Subah, 2019.....	64
4.15.	Banyaknya Upaya Kesehatan Bersumberdaya Masyarakat (UKBM) di Kecamatan Subah, 2019	65
4.16.	Jumlah Tenaga Medis dan Tenaga Keperawatan Menurut Fasilitas Kesehatan Puskesmas, 2019	66
4.17.	Jumlah Pengunjung Rawat Jalan Puskesmas Kecamatan Subah Menurut Bulan, 2019	67
4.18.	Jumlah Pengunjung Rawat Inap Puskesmas Kecamatan Subah Menurut Bulan, 2019	68
4.19.	Banyaknya Banyaknya Peserta Keluarga Berencana Baru/Akseptor Baru di Kecamatan Subah, 2019	69

4.20.	Banyaknya Peserta Keluarga Berencana Aktif Menurut Kontrasepsi di Kecamatan Subah, 2019	71
4.21.	Sarana Olahraga Menurut Jenisnya di Kecamatan Subah, 2019	73
4.22.	Banyaknya Keluarga Menurut Desa dan Jenis Pengguna Listrik di Kecamatan Subah, 2019	74
4.23.	Banyaknya Sarana Kesehatan Menurut Desa dan Jenis Sarana Kesehatan di Kecamatan Subah, 2019.....	75
4.24.	Kemudahan Mencapai Sarana Kesehatan Terdekat Bagi Desa yang Tidak ada Sarana Kesehatan Menurut Desa dan Jenis Sarana Kesehatan di Kecamatan Subah, 2019.....	77
4.25.	Banyaknya Warga Penderita Gizi Buruk Menurut Desa di Kecamatan Subah, 2017 dan 2018	79
4.26.	Banyaknya Kejadian Bencana Alam Menurut Desa dan Jenis Bencana Alam di Kecamatan Subah, 2018.....	80
4.27.	Banyaknya Korban Jiwa Akibat Bencana Alam Menurut Desa dan Jenis Bencana Alam di Kecamatan Subah, 2018	83
4.28.	Keberadaan Fasilitas/Upaya Antisipasi/Mitigasi Bencana Alam Menurut Desa di Kecamatan Subah, 2019	86
4.29.	Banyaknya Sarana dan Prasarana Ekonomi Menurut Desa dan Jenisnya di Kecamatan Subah, 2019.....	88
4.30.	Banyaknya Sarana Lembaga Keuangan Yang Beroperasi Menurut Desa dan Jenisnya di Kecamatan Subah, 2019.....	91
4.31.	Banyaknya Koperasi yang Masih Aktif Menurut Desa dan Jenis Koperasi di Kecamatan Subah, 2019.....	92
4.32.	Banyaknya Embung Desa Menurut Desa di Kecamatan Subah, 2018 dan 2019.....	93
4.33.	Jumlah Menara dan Operator Layanan Komunikasi Telepon Seluler Serta Kondisi Sinyal Telepon Seluler Menurut Desa di Kecamatan Subah, 2019.....	94
4.34.	Sarana Transportasi Antar Desa Menurut Desa di Kecamatan Subah, 2019	95
4.35.	Kondisi Jalan Darat Antar Desa Menurut Desa di Kecamatan Subah, 2019	96
4.36.	Keberadaan Kantor Pos/Pos Pembantu/Rumah Pos dan Perusahaan/Agen Jasa Ekspedisi Swasta Menurut Desa di Kecamatan Subah, 2019.....	97

BAB V. PERTANIAN

5.1.	Laporan Luas Tanaman Padi di Kecamatan Subah, 2019	102
5.2.	Laporan Luas Tanaman Palawija Jagung di Kecamatan Subah, 2019	103
5.3.	Laporan Luas Tanaman Palawija Kacang Tanah di Kecamatan Subah, 2019	104
5.4.	Laporan Luas Tanaman Palawija Ubikayu/Singkong Tanah di Kecamatan Subah, 2019	105
5.5.	Laporan Luas Tanaman Palawija Ubi Jalar/Ketela Rambat di Kecamatan Subah, 2019	106
5.7.	Jumlah Ternak di Kecamatan Subah, 2019	107

BAB VI. PEREKONOMIAN DAN KEUANGAN	
6.1.	Jumlah Sarana Ekonomi di Kecamatan Subah, 2019 110
6.2.	Realisasi Dana Desa, Alokasi Dana Desa, Bagi Hasil Pajak dan Retribusi Daerah di Kecamatan Subah, 2019 (Rupiah) 111
6.3.	Realisasi Pelaksanaan Anggaran Pendapatan Desa di Kecamatan Subah, 2019 (Rupiah) 112
6.4.	Realisasi Pelaksanaan Anggaran Belanja Desa di Kecamatan Subah, 2019 (Rupiah) 113
6.5.	Realisasi Pelaksanaan Pembiayaan Desa di Kecamatan Subah, 2019 (Rupiah) 115
6.6.	Pokok Ketetapan dan Realisasi Pokok Ketetapan Pajak Bumi Bangunan (PBB) P2 di Kecamatan Subah, 2019 116
6.7.	Jalan Kabupaten Menurut Ruas di Kecamatan Subah, 2019 117
6.8.	Jumlah Kecelakaan Lalu Lintas Menurut Bulan di Polsek Subah, 2019 118
6.9.	Jumlah Pelanggan, Volume Air yang Disalurkan dan Nilai Air Minum yang terjual pada Pelanggan PUDAM Sendang Kamulyan Kabupaten Batang di Kecamatan Subah, 2019 119
 BAB VII. PERBANDINGAN ANTAR KECAMATAN	
7.1.	Perbandingan Luas Wilayah Antar Kecamatan, 2019 123
7.2.	Perbandingan Jumlah Penduduk Antar Kecamatan dan Sex Ratio, 2019 124

DAFTAR GAMBAR

	Halaman
1. Persentase Penggunaan Lahan di Kecamatan Subah, 2019	3
2. Jumlah Dusun, RW dan RT di Kecamatan Subah, 2019	13
3. Piramida Penduduk Kecamatan Subah, 2019.....	39
4. Jumlah Sekolah SD/MI, SMP/MTs dan SMA/SMK/MA di Kecamatan Subah Tahun Pelajaran 2019/2020	50
5. Luas Panen Tanaman Padi dan Palawija di Kecamatan Subah, 2019	101
6. Persentase Realisasi Pelaksanaan Anggaran Belanja Desa di Kecamatan Subah, 2019.....	109

PENJELASAN UMUM

Tanda-tanda, satuan-satuan, dan lain-lainnya yang digunakan dalam publikasi ini adalah sebagai berikut:

1. TANDA-TANDA

Data tidak tersedia	:	...
Tidak ada atau nol	:	—
Data dapat diabaikan	:	0
Tanda decimal	:	,
Data tidak dapat ditampilkan	:	NA
Angka perkiraan	:	^e
Angka sementara	:	x
Angka sangat sementara	:	xx
Angka diperbaiki	:	r

2. SATUAN

barel	:	158,99 liter = $1/6,2898 \text{ m}^3$
hektar (ha)	:	10 000 m ²
kilometer (km)	:	1 000 meter (m)
knot	:	1,8523 km/jam
kuintal	:	100 kg
KWh	:	1 000 Watt hour
MWh	:	1 000 KWh
liter (untuk beras)	:	0,80 kg
ons	:	28,31 gram
ton	:	1 000 kg

Satuan lain: buah, dus, butir, helai/lembar, kaleng, batang, pulsa, ton kilometer (ton-km), jam, menit, persen (%).

Perbedaan angka di belakang koma disebabkan oleh pembulatan angka.

BAB 1

KEADAAN GEOGRAFI



Kecamatan Dalam Angka 2020

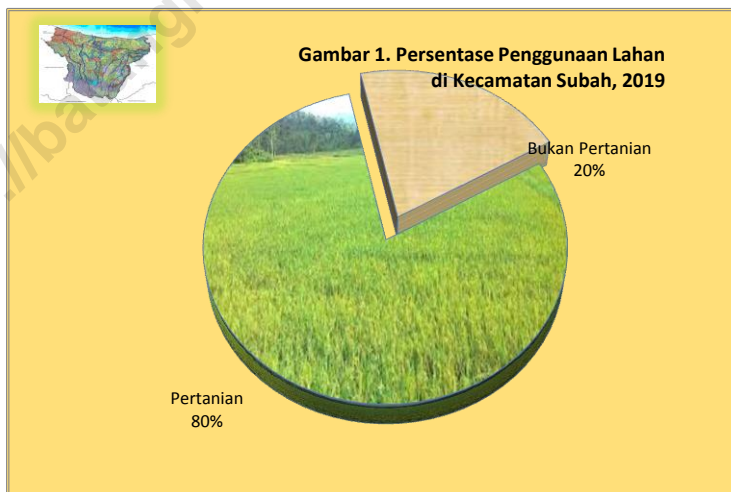
KEADAAN GEOGRAFI

Dilihat dari Peta Wilayah Kabupaten Batang, Kecamatan Subah berbatasan dengan :

- Sebelah barat : Kecamatan Tulis
- Sebelah utara : Laut Jawa
- Sebelah timur : Kecamatan Banyuputih
- Sebelah selatan : Kecamatan Pecalungan

Secara administratif Kecamatan Subah terdiri dari 17 (tujuh belas) desa dengan letak kantor kecamatan berada di Desa Subah. Berdasarkan data luas wilayah Kecamatan Subah mempunyai luas 8.352,17 Hektar atau 83,52 Kilometer persegi. Jarak dari utara ke selatan \pm 18 Km dan jarak dari barat ke timur \pm 25 Km.

Dari hasil laporan desa diperoleh data mengenai luas lahan keadaan tahun 2019 untuk Kecamatan Subah seluruhnya seluas 8.352,17 ha yang terdiri dari lahan pertanian 6.676,12 ha dan lahan bukan pertanian 1.676,05 ha.



Tabel 1.1. Letak Geografis Kecamatan Subah

1. Batas Wilayah Kecamatan Subah

Utara	:	Laut Jawa
Timur	:	Kecamatan Banyuputih
Selatan	:	Kecamatan Pecalungan
Barat	:	Kecamatan Tulis

2. Jarak Wilayah Kecamatan Subah

Barat ke Timur	:	\pm 18,00 Km
Utara ke Selatan	:	\pm 25,00 Km

3. Jarak Ibukota Kecamatan Subah ke Ibukota Kabupaten Sekitarnya

Dari Subah ke Batang	:	\pm 29,00 Km
Dari Subah ke Kendal	:	\pm 39,00 Km
Dari Subah ke Kota Pekalongan	:	\pm 30,00 Km
Dari Subah ke Kab Pekalongan	:	\pm 45,00 Km
Dari Subah ke Kota Semarang	:	\pm 71,00 Km

4. Jarak Ibukota Kecamatan Subah ke Ibukota Kecamatan Sekitarnya

Dari Subah ke Pecalungan	:	\pm 8,30 Km
Dari Subah ke Limpung	:	\pm 10,00 Km
Dari Subah ke Banyuputih	:	\pm 8,40 Km
Dari Subah ke Tulis	:	\pm 11,00 Km

5. Ketinggian Rata-rata Kecamatan Subah : \pm 23 Meter
Di atas Permukaan Laut

Sumber : Kantor Kecamatan

Tabel 1.2. Jarak dari Ibukota Kecamatan Subah ke Kantor Desa

Desa	Alamat (Dusun)	Jarak (km)
(1)	(2)	(3)
1. Menjangan	Dukuh Menjangan	4,90
2. Karangtengah	Dukuh Krajan	5,80
3. Mangunharjo	Dukuh Gandok	5,70
4. Tenggulangharjo	Dukuh Krajan 1	3,80
5. Keborangan	Dukuh Keborangan	3,10
6. Kalimanggis	Dukuh Krajan	2,90
7. Jatisari	Dukuh Jatisari	0,60
8. Subah	Dukuh Tarup	0,50
9. Kumejing	Dukuh Kumejing	2,40
10. Durenombo	Dukuh Durenombo	6,40
11. Clapar	Dukuh Pesalakan	7,10
12. Sengon	Dukuh Krajan	5,20
13. Adinuso	Dukuh Lengkong	4,50
14. Gondang	Dukuh Gunungpring	5,20
15. Kuripan	Dukuh Kuripan	6,30
16. Kemiri Barat	Dukuh Kemiri	7,80
17. Kemiri Timur	Dukuh Sumurwatu	7,80

Sumber : Potensi Desa 2018

Tabel 1.3. Letak Titik Koordinat Kantor Desa dan Kantor Kecamatan di Kecamatan Subah

Desa	Garis Lintang dan Bujur	
	Lintang Selatan	Bujur Timur
(1)	(2)	(3)
1. Menjangan	6,59380	109,53320
2. Karangtengah	6,59560	109,53460
3. Mangunharjo	6,59280	109,54340
4. Tenggulangharjo	6,58590	109,54130
5. Keborangan	6,58430	109,53120
6. Kalimanggis	6,97270	109,89330
7. Jatisari	6,58230	109,52490
8. Subah	6,97810	109,88480
9. Kumejing	6,97750	109,86380
10. Durenombo	6,98690	109,84550
11. Clapar	6,96000	109,84360
12. Sengon	6,95330	109,84110
13. Adinuso	6,96720	109,85770
14. Gondang	6,57110	109,53020
15. Kuripan	6,55410	109,53260
16. Kemiri Barat	6,94800	109,91110
17. Kemiri Timur	6,94350	109,92510
Kecamatan Subah	6,97000	109,87330

Sumber : BPS, Pendataan Potensi Desa

Tabel 1.4. Batas Wilayah Desa di Kecamatan Subah

Desa	Utara	Selatan	Barat	Timur
(1)	(2)	(3)	(4)	(5)
1. Menjangan	Jatisari	Kec.Pecalungan	Jatisari	Karangtengah
2. Karangtengah	Tenggulangharjo	Tenggulangharjo	Menjangan	Mangunharjo
3. Mangunharjo	Tenggulangharjo	Karangtengah	Tenggulangharj	Kec.banyuputih
4. Tenggulangharjo	Kalimanggis	Karangtengah	Keborangan	Mangunharjo
5. Keborangan	Kalimanggis	Karangtengah	Jatisari	Tenggulangharjo
6. Kalimanggis	Kemiri Barat	Jatisari	Jatisari	Kec.banyuputih
7. Jatisari	Kalimanggis	Menjangan	Subah	Jatisari
8. Subah	Gondang	Kec.Pecalungan	Kumejing	Jatisari
9. Kumejing	Subah	Kec.Pecalungan	Adinuso	Subah
10. Durenombo	Sengon	Kec.Pecalungan	Kec.Tulis	Kec.Pecalungan
11. Clapar	Sengon	Kec.Tulis	Kec.Tulis	Sengon
12. Sengon	Laut Jawa	Kec.Tulis	Clapar	Adinuso
13. Adinuso	Gondang	Kec.Pecalungan	Sengon	Kumejing
14. Gondang	Kuripan	Subah	Adinuso	Kemiri Barat
15. Kuripan	Laut Jawa	Gondang	Sengon	Kemiri Timur
16. Kemiri Barat	Kemiri Timur	Kalimanggis	Gondang	Kemiri Timur
17. Kemiri Timur	Laut Jawa	Kalimanggis	Kemiri Barat	Kec.banyuputih

Sumber : BPS, Pendataan Potensi Desa

Tabel 1.5. Luas Wilayah Menurut Jenis Tanah di Kecamatan Subah, 2019

Desa	Jenis Tanah (Ha)		
	Tanah Sawah	Tanah Kering	Jumlah
(1)	(2)	(3)	(4)
1. Menjangan	96,33	384,47	480,79
2. Karangtengah	121,27	178,40	299,67
3. Mangunharjo	119,00	61,40	180,40
4. Tenggulangharjo	110,98	62,91	173,89
5. Keborangan	44,25	21,21	65,46
6. Kalimanggis	57,23	334,86	392,09
7. Jatisari	75,50	332,03	407,53
8. Subah	77,48	199,64	277,12
9. Kumejing	51,20	108,28	159,48
10. Durenombo	73,28	575,54	648,82
11. Clapar	62,70	166,69	229,39
12. Sengon	3,90	783,62	787,52
13. Adinuso	92,57	482,42	574,98
14. Gondang	44,20	1 626,91	1 671,11
15. Kuripan	127,00	313,70	440,70
16. Kemiri Barat	11,80	1 035,50	1 047,30
17. Kemiri Timur	-	515,92	515,92
Jumlah	1 168,68	7 183,49	8 352,17

Sumber : Laporan Desa

Tabel 1.6. Banyaknya Hari Hujan dan Curah Hujan di Stasiun Pengukur Kecamatan Subah (STA 134) Menurut Bulan, 2018-2019

Bulan	Jumlah Hari Hujan (hari)		Jumlah Curah Hujan (mm)	
	2018	2019	2018	2019
(1)	(2)	(3)	(4)	(5)
01 Januari	20	21	352	637
02 Februari	26	14	755	152
03 Maret	13	18	241	210
04 April	11	13	114	171
05 Mei	9	10	128	153
06 Juni	6	-	141	-
07 Juli	-	3	-	49
08 Agustus	2	-	8	-
09 September	-	-	-	-
10 Oktober	4	-	65	-
11 Nopember	11	6	103	45
12 Desember	16	10	154	155
Jumlah	118	95	2 061	1 572

Sumber : Dinas Pekerjaan Umum dan Penataan Ruang Kabupaten Batang

BAB 2

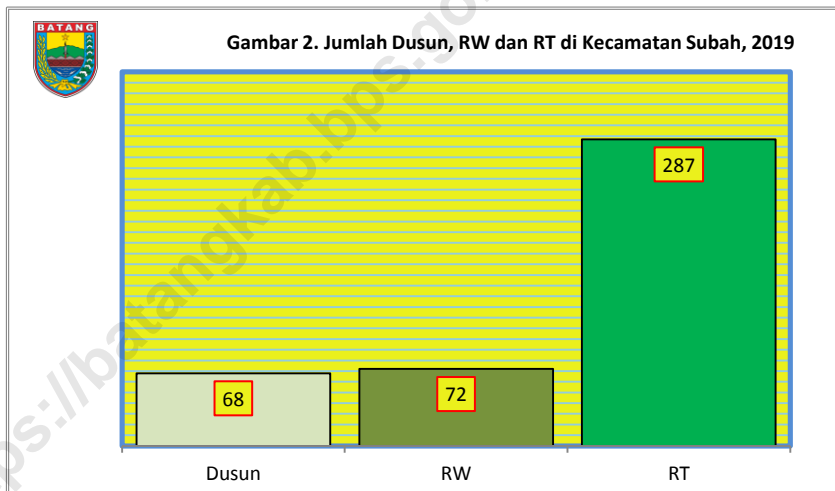
PEMERINTAHAN



Kecamatan Dalam Angka 2020

BAB II PEMERINTAHAN

Kecamatan Subah pada tahun 2019 terbagi dalam 17 desa. Wilayah tersebut terdiri dari 68 dusun, 72 Rukun Warga (RW) dan 294 Rukun Tetangga (RT). Jumlah Rukun Tetangga (RT) terbanyak dimiliki oleh Desa Subah yaitu sebanyak 37 RT, sedangkan yang paling sedikit dimiliki oleh Desa Keborangan dan Kumejing, yaitu masing-masing sebanyak 5 RT. Kantor Kecamatan Subah terletak di Jalan Raya Subah no 1, Desa Subah Kode pos 51262, Telepon (0285) 666205



Tabel 2.1. Klasifikasi Desa Menurut Status Pemerintahan di Kecamatan Subah, 2019

Desa	Desa	Kelurahan
(1)	(2)	(3)
1. Menjangan	1	-
2. Karangtengah	1	-
3. Mangunharjo	1	-
4. Tenggulangharjo	1	-
5. Keborangan	1	-
6. Kalimanggis	1	-
7. Jatisari	1	-
8. Subah	1	-
9. Kumejing	1	-
10. Durenombo	1	-
11. Clapar	1	-
12. Sengon	1	-
13. Adinuso	1	-
14. Gondang	1	-
15. Kuripan	1	-
16. Kemiri Barat	1	-
17. Kemiri Timur	1	-
Jumlah	17	-

Sumber : BPS, Pendataan Potensi Desa

Tabel 2.2. Jumlah Dusun, RW dan RT di Kecamatan Subah, 2019

Desa	Dusun	RW	RT
(1)	(2)	(3)	(4)
1. Menjangan	2	3	15
2. Karangtengah	5	9	24
3. Mangunharjo	5	4	18
4. Tenggulanharjo	4	5	12
5. Keborangan	3	2	5
6. Kalimanggis	4	4	8
7. Jatisari	4	3	16
8. Subah	6	8	37
9. Kumejing	2	2	5
10. Durenombo	3	3	12
11. Clapar	4	2	15
12. Sengon	6	6	33
13. Adinuso	5	5	19
14. Gondang	4	4	30
15. Kuripan	2	2	9
16. Kemiri Barat	5	5	15
17. Kemiri Timur	4	5	21
Jumlah	68	72	294

Sumber : Laporan Desa

Tabel 2.3. Jumlah Perangkat Desa Menurut Jenisnya di Kecamatan Subah, 2019

Desa	Kepala Desa	Sekretariat Desa			
		Sekretaris Desa	Kaur TU dan Umum	Kaur Keuangan	Kaur Perencanaan
(1)	(2)	(3)	(4)	(5)	(6)
1. Menjangan	1	1	1	1	1
2. Karangtengah	1	1	1	1	1
3. Mangunharjo	1	1	1	1	1
4. Tengkulangharjo	1	1	1	1	1
5. Keborangan	1	1	1	1	1
6. Kalimanggis	1	1	1	1	1
7. Jatisari	1	1	1	1	1
8. Subah	1	1	1	1	1
9. Kumejing	1	1	1	1	1
10. Durenombo	1	1	1	1	1
11. Clapar	1	1	1	1	1
12. Sengon	1	1	1	1	1
13. Adinuso	1	1	1	1	1
14. Gondang	1	1	1	1	1
15. Kuripan	1	1	1	1	1
16. Kemiri Barat	1	1	1	1	1
17. Kemiri Timur	1	1	1	1	1
Jumlah	17	17	17	17	17

Tabel 2.3. Lanjutan

Desa	Pelaksana Teknis			Pelaksana Kewilayahan
	Kasi Pemerintahan	Kasi Kesejahteraan	Kasi Pelayanan	Kepala Dusun
(1)	(6)	(7)	(8)	(9)
1. Menjangan	1	1	1	2
2. Karangtengah	1	1	1	5
3. Mangunharjo	1	1	1	5
4. Tenggulangharjo	1	1	1	4
5. Keborangan	1	1	1	3
6. Kalimanggis	1	1	1	4
7. Jatisari	1	1	1	4
8. Subah	1	1	1	6
9. Kumejing	1	1	1	2
10. Durenombo	1	1	1	3
11. Clapar	1	1	1	4
12. Sengon	1	1	1	6
13. Adinuso	1	1	1	5
14. Gondang	1	1	1	4
15. Kuripan	1	1	1	2
16. Kemiri Barat	1	1	1	5
17. Kemiri Timur	1	1	1	4
Jumlah	17	17	17	68

Sumber : Kantor Kecamatan

Tabel 2.4. Jumlah Pemilih dan Pengguna Hak Pilih Pemilu Kepala Daerah Kabupaten Batang 2017 di Kecamatan Subah

Desa	Pemilih	Pengguna Hak Pilih		
		Suara Sah	Suara Tidak Sah	Jumlah
(1)	(2)	(3)	(4)	(5)
1 Adinuso	3 360	2 488	37	2 525
2 Clapar	1 607	1 273	20	1 293
3 Durenombo	1 926	1 393	27	1 420
4 Gondang	3 999	2 769	121	2 890
5 Jatisari	2 790	2 046	75	2 121
6 Kalimanggis	1 606	1 271	17	1 288
7 Karangtengah	2 381	1 776	46	1 822
8 Keborangan	795	578	31	609
9 Kemiri Barat	2 734	2 148	36	2 184
10 Kemiri Timur	3 053	2 152	159	2 311
11 Kumejing	704	538	7	545
12 Kuripan	1 844	1 207	15	1 222
13 Mangunharjo	1 658	1 131	25	1 156
14 Menjangan	1 459	1 149	30	1 179
15 Sengon	5 444	4 013	119	4 132
16 Subah	4 266	3 436	95	3 531
17 Tenggulangharjo	1 939	1 421	53	1 474
Jumlah	41 565	30 789	913	31 702

Sumber : KPU Kabupaten Batang

Tabel 2.5. Hasil Perolehan Suara Pemilu
Kepala Daerah Kabupaten Batang 2017 di Kecamatan Subah

Desa	Pasangan Calon				Jumlah
	I	II	III	IV	
(1)	(2)	(3)	(4)	(5)	(6)
1 Adinuso	1 442	813	211	22	2 488
2 Clapar	642	127	497	7	1 273
3 Durenombo	1 098	140	145	10	1 393
4 Gondang	1 879	464	390	36	2 769
5 Jatisari	1 169	287	552	38	2 046
6 Kalimanggis	444	440	381	6	1 271
7 Karangtengah	1 150	530	85	11	1 776
8 Keborangan	422	140	14	2	578
9 Kemiri Barat	831	152	1 145	20	2 148
10 Kemiri Timur	1 159	482	475	36	2 152
11 Kumejing	352	154	27	5	538
12 Kuripan	619	502	74	12	1 207
13 Mangunharjo	842	229	43	17	1 131
14 Menjangan	775	228	141	5	1 149
15 Sengon	1 622	1 102	1 261	28	4 013
16 Subah	1 370	291	1 755	20	3 436
17 Tenggulangharjo	955	243	197	26	1 421
Jumlah	16 771	6 324	7 393	301	30 789

Pasangan Calon Bupati/Wakil Bupati :

I H. Wihaji, S.Ag, M.Pd. dan Suyono, S.IP, M.Si.

II dr. Lafran Pancaputranto, Sp.OG (K) dan H. Nurhaji Slamet Urip

III AS. Burhan, S.Ag dan Acara Ariani, S.Psi

IV Akhmad Faizin, ST dan Erna Yuniwati

Sumber : KPU Kabupaten Batang

Tabel 2.6. Jumlah Pemilih dan Pengguna Hak Pilih Pemilu
Kepala Daerah Provinsi Jawa Tengah 2018 di Kecamatan Subah

Desa	Pemilih	Pengguna Hak Pilih		
		Suara Sah	Suara Tidak Sah	Jumlah
(1)	(2)	(3)	(4)	(5)
1 Adinuso	3 306	1 879	51	1 930
2 Clapar	1 619	1 058	43	1 101
3 Durenombo	1 896	1 218	51	1 269
4 Gondang	3 949	2 597	138	2 735
5 Jatisari	2 632	1 808	98	1 906
6 Kalimanggis	1 611	1 155	38	1 193
7 Karangtengah	2 311	1 551	70	1 621
8 Keborangan	809	531	26	557
9 Kemiri Barat	2 672	1 851	109	1 960
10 Kemiri Timur	3 014	2 152	114	2 266
11 Kumejing	692	463	31	494
12 Kuripan	1 826	890	32	922
13 Mangunharjo	1 596	906	42	948
14 Menjangan	1 400	960	42	1 002
15 Sengon	5 356	3 003	136	3 139
16 Subah	4 248	2 941	152	3 093
17 Tenggulangharjo	1 910	1 327	22	1 349
Jumlah	40 847	26 290	1 195	27 485

Sumber : KPU Kabupaten Batang

Tabel 2.7. Hasil Perolehan Suara Pemilu
Kepala Daerah Provinsi Jawa Tengah 2018 di Kecamatan Subah

Desa	Pasangan Calon		
	I	II	Jumlah
(1)	(2)	(3)	(4)
1 Adinuso	1 258	621	1 930
2 Clapar	599	459	1 101
3 Durenombo	874	344	1 269
4 Gondang	1 513	1 084	2 735
5 Jatisari	1 298	510	1 906
6 Kalimanggis	816	339	1 193
7 Karangtengah	1 069	482	1 621
8 Keborangan	360	171	557
9 Kemiri Barat	1 278	573	1 960
10 Kemiri Timur	1 574	578	2 266
11 Kumejing	335	128	494
12 Kuripan	713	177	922
13 Mangunharjo	633	273	948
14 Menjangan	503	457	1 002
15 Sengon	1 895	1 108	3 139
16 Subah	2 054	887	3 093
17 Tenggulangharjo	1 068	259	1 349
Jumlah	17 840	8 450	27 485

Pasangan Calon Gubernur/Wakil Gubernur :

I H. Ganjar Pranowo, S H, M IP dan H. Taj Yasin

II H. Sudirman Said dan Hj. Ida Fauziyah

Sumber : KPU Kabupaten Batang

Tabel 2.8. Jumlah Tempat Pemungutan Suara (TPS) dan Pemilih pada Pemilu 2019 Menurut Desa di Kecamatan Subah

Desa	Jumlah TPS	Jumlah Pemilih		
		Laki-laki	Perempuan	Jumlah
(1)	(2)	(3)	(4)	(5)
1 Menjangan	6	704	718	1 422
2 Karangtengah	10	1 123	1 242	2 365
3 Mangunharjo	8	817	818	1 635
4 Tenggulangharjo	9	957	979	1 936
5 Kalimanggis	7	800	826	1 626
6 Keborangan	3	395	421	816
7 Jatisari	11	1 298	1 363	2 661
8 Subah	19	2 117	2 189	4 306
9 Kumejing	3	351	348	699
10 Durenombo	9	1 000	979	1 979
11 Clapar	7	843	823	1 666
12 Adinuso	15	1 765	1 721	3 486
13 Sengon	24	2 908	2 803	5 711
14 Gondang	17	2 001	2 096	4 097
15 Kuripan	8	941	936	1 877
16 Kemiri Barat	12	1 306	1 394	2 700
17 Kemiri Timur	14	1 499	1 581	3 080
Jumlah	182	20 825	21 237	42 062

Sumber : Komisi Pemilihan Umum Kabupaten Batang

Tabel 2.9. Rekapitulasi Hasil Penghitungan Perolehan Suara Calon Anggota Dewan Perwakilan Daerah (DPD) pada Pemilu 2019 Menurut Desa di Kecamatan Subah

Desa	Jumlah Suara Sah	No. Urut Calon Anggota DPD			
		01	02	03	04
(1)	(2)	(3)	(4)	(5)	(6)
1 Menjangan	869	35	16	50	131
2 Karangtengah	1 151	96	24	62	194
3 Mangunharjo	858	125	17	55	75
4 Tenggulangharjo	1 136	83	30	84	116
5 Kalimanggis	989	86	15	77	180
6 Keborangan	359	23	6	41	38
7 Jatisari	1 478	124	33	116	171
8 Subah	2 662	209	37	235	365
9 Kumejing	471	38	6	29	31
10 Durenombo	998	123	27	82	110
11 Clapar	894	108	22	66	88
12 Adinuso	1 886	253	37	116	232
13 Sengon	3 162	409	78	221	288
14 Gondang	2 282	256	57	164	194
15 Kuripan	892	80	16	62	76
16 Kemiri Barat	1 462	175	38	118	135
17 Kemiri Timur	1 945	260	56	155	188
Jumlah	23 494	2 483	515	1 733	2 612

Keterangan No. Urut Calon Anggota DPD :

01 Abdul Kholik, SH., M.Si.

03 Dr. H. Bambang Sadono, SH., MH.

02 Agus Mujayanto

04 Ir. H. Bambang Sutrisno, MM.

Lanjutan Tabel 2.9.

Desa	No. Urut Calon Anggota DPD				
	05	06	07	08	09
(1)	(7)	(8)	(9)	(10)	(11)
1 Menjangan	65	80	53	177	68
2 Karangtengah	52	79	79	183	65
3 Mangunharjo	36	32	51	111	43
4 Tenggulangharjo	47	67	66	239	97
5 Kalimanggis	30	88	49	183	51
6 Keborangan	18	23	21	66	26
7 Jatisari	45	108	122	229	108
8 Subah	90	213	142	392	187
9 Kumejing	22	30	37	61	22
10 Durenombo	37	51	74	179	46
11 Clapar	35	40	56	196	41
12 Adinuso	86	114	142	312	101
13 Sengon	110	164	194	561	158
14 Gondang	82	161	137	459	128
15 Kuripan	41	91	65	180	62
16 Kemiri Barat	47	105	74	303	88
17 Kemiri Timur	72	131	146	342	104
Jumlah	915	1 577	1 508	4 173	1 395

Keterangan No. Urut Calon Anggota DPD :

05 Budi Yuwono, SH.

06 Casytha A. Kathmandu, SE.

07 Dr. H. Darwito, SE., MM.

08 Denty Eka Widi Pratiwi, SE., MH.

09 G.K.R. Ayu Koes Indriyah

Lanjutan Tabel 2.9.

Desa	No. Urut Calon Anggota DPD				
	10	11	12	13	14
(1)	(12)	(13)	(14)	(15)	(16)
1 Menjangan	6	17	5	24	40
2 Karangtengah	25	22	10	23	49
3 Mangunharjo	16	23	3	145	20
4 Tenggulangharjo	10	33	8	55	77
5 Kalimanggis	10	22	7	10	74
6 Keborangan	9	6	6	4	22
7 Jatisari	34	39	10	121	53
8 Subah	55	99	22	140	87
9 Kumejing	13	21	2	88	18
10 Durenombo	31	48	6	6	57
11 Clapar	23	32	7	37	32
12 Adinuso	50	74	14	22	99
13 Sengon	87	160	47	115	175
14 Gondang	71	115	20	29	108
15 Kuripan	22	33	10	30	63
16 Kemiri Barat	30	36	12	123	54
17 Kemiri Timur	44	57	18	168	72
Jumlah	536	837	207	1 140	1 100

Keterangan No. Urut Calon Anggota DPD :

10 Isnan Ahmad Juwardani, S.P.

13 Kholison, SH.

11 Drs. H. Jamun, M.Pd.I

14 Drs. M. Abdul Rohim

12 Drs. Joko J. Prihatmoko, M.Si.

Lanjutan Tabel 2.9.

Desa	No. Urut Calon Anggota DPD					
	15	16	17	18	19	20
(1)	(17)	(18)	(19)	(20)	(21)	(22)
1 Menjangan	17	20	46	7	4	8
2 Karangtengah	9	14	130	10	3	22
3 Mangunharjo	7	3	66	13	2	15
4 Tenggulangharjo	5	12	70	14	16	7
5 Kalimanggis	7	14	57	10	9	10
6 Keborangan	3	6	19	8	1	13
7 Jatisari	15	10	81	23	22	14
8 Subah	36	42	188	62	32	29
9 Kumejing	2	7	33	4	-	7
10 Durenombo	10	17	70	12	4	8
11 Clapar	11	9	54	17	5	15
12 Adinuso	26	36	98	27	16	31
13 Sengon	63	37	147	84	17	47
14 Gondang	37	26	184	16	15	23
15 Kuripan	8	7	24	5	8	9
16 Kemiri Barat	14	12	73	5	5	15
17 Kemiri Timur	12	30	63	8	5	14
Jumlah	282	302	1 403	325	164	287

Keterangan No. Urut Calon Anggota DPD :

15 H. Muh Mahsun, S.IP.	18 Dr. KH. Muqoddam Cholil, MA.
16 Drs. H. Muhtar Lutfi, MM	19 H. Naibul Umam Eko Sakti, S.Ag., M.Si.
17 Mujiburrohman, S.S.	20 Solehin, S.Pd, MM.

Sumber : Komisi Pemilihan Umum Kabupaten Batang

Tabel 2.10. Rekapitulasi Hasil Penghitungan Perolehan Suara Calon Anggota Dewan Perwakilan Rakyat (DPR) pada Pemilu 2019 Menurut Desa di Kecamatan Subah

Desa	Jumlah Suara Sah	No. Urut Partai			
		01	02	03	04
(1)	(2)	(3)	(4)	(5)	(6)
1 Menjangan	1 213	50	17	224	491
2 Karangtengah	1 572	183	30	470	384
3 Mangunharjo	1 128	172	61	234	342
4 Tenggulangharjo	1 455	218	24	581	390
5 Kalimanggis	1 225	116	61	391	457
6 Keborangan	606	12	20	117	352
7 Jatisari	1 970	314	65	377	904
8 Subah	3 294	566	131	864	834
9 Kumejing	532	63	22	109	220
10 Durenombo	1 472	225	70	433	388
11 Clapar	1 233	216	60	171	460
12 Adinuso	2 352	412	135	655	322
13 Sengon	3 905	944	153	734	853
14 Gondang	2 747	347	448	560	705
15 Kuripan	1 145	114	67	324	423
16 Kemiri Barat	1 828	427	103	466	466
17 Kemiri Timur	2 237	462	92	578	525
Jumlah	29 914	4 841	1 559	7 288	8 516

Keterangan No. Urut Partai:

01 Partai Kebangkitan Bangsa

03 Partai Demokrasi Indonesia Perjuangan

02 Partai Gerakan Indonesia Raya

04 Partai Golongan Karya

Lanjutan Tabel 2.10.

Desa	No. Urut Partai					
	05	06	07	08	09	10
(1)	(7)	(8)	(9)	(10)	(11)	(12)
1 Menjangan	3	-	10	4	10	15
2 Karangtengah	20	4	33	7	10	98
3 Mangunharjo	5	2	19	18	10	191
4 Tenggulangharjo	14	4	23	18	29	41
5 Kalimanggis	69	4	12	11	17	30
6 Keborangan	7	1	12	4	14	34
7 Jatisari	31	5	19	20	34	77
8 Subah	65	11	47	131	50	326
9 Kumejing	8	2	13	4	11	42
10 Durenombo	36	4	20	12	14	179
11 Clapar	26	2	24	36	8	63
12 Adinuso	46	7	39	44	39	305
13 Sengon	93	15	60	287	100	164
14 Gondang	83	12	32	29	270	111
15 Kuripan	20	1	10	7	54	7
16 Kemiri Barat	65	5	36	24	75	75
17 Kemiri Timur	71	7	22	17	44	108
Jumlah	662	86	431	673	789	1 866

Keterangan No. Urut Partai:

05 Partai Nasdem

08 Partai Keadilan Sejahtera

06 Partai Gerakan Perubahan Indonesia

09 Partai Persatuan Indonesia

07 Partai Berkarya

10 Partai Persatuan Pembangunan

Lanjutan Tabel 2.10.

Desa	No. Urut Partai					
	11	12	13	14	15	16
(1)	(13)	(14)	(15)	(16)	(17)	(18)
1 Menjangan	8	2	1	376	2	-
2 Karangtengah	12	3	13	298	3	4
3 Mangunharjo	3	1	6	60	1	3
4 Tenggulangharjo	21	14	7	67	3	1
5 Kalimanggis	6	7	2	38	3	1
6 Keborangan	6	1	2	22	1	1
7 Jatisari	19	21	14	62	8	-
8 Subah	51	52	70	83	9	4
9 Kumejing	3	2	19	14	-	-
10 Durenombo	3	2	52	28	4	2
11 Clapar	5	11	57	91	3	-
12 Adinuso	8	24	80	227	5	4
13 Sengon	27	14	372	77	6	6
14 Gondang	18	8	79	38	3	4
15 Kuripan	8	2	58	50	-	-
16 Kemiri Barat	7	27	9	37	3	3
17 Kemiri Timur	10	6	1	288	2	4
Jumlah	215	197	842	1 856	56	37

Keterangan No. Urut Partai:

11 Partai Solidaritas Indonesia	14 Partai Demokrat
12 Partai Amanat Nasional	15 Partai Bulan Bintang
13 Partai Hati Nurani Rakyat	16 Partai Keadilan dan Persatuan Indonesia

Sumber : Komisi Pemilihan Umum Kabupaten Batang

Tabel 2.11. Rekapitulasi Hasil Penghitungan Perolehan Suara Calon Anggota Dewan Perwakilan Rakyat Daerah (DPRD) Provinsi pada Pemilu 2019 Menurut Desa di Kecamatan Subah

Desa	Jumlah Suara Sah	No. Urut Partai			
		01	02	03	04
(1)	(2)	(3)	(4)	(5)	(6)
1 Menjangan	1 131	67	167	147	66
2 Karangtengah	1 372	222	41	398	144
3 Mangunharjo	999	173	74	197	142
4 Tenggulangharjo	1 271	242	31	474	166
5 Kalimanggis	1 082	136	70	295	88
6 Keborangan	426	16	35	91	68
7 Jatisari	1 802	352	82	406	499
8 Subah	2 987	453	133	720	255
9 Kumejing	446	79	16	110	51
10 Durenombo	1 208	257	66	291	107
11 Clapar	1 067	253	73	136	146
12 Adinuso	2 135	399	153	571	138
13 Sengon	3 557	973	185	686	327
14 Gondang	2 510	408	446	605	261
15 Kuripan	1 029	150	75	360	146
16 Kemiri Barat	1 579	468	113	405	131
17 Kemiri Timur	2 168	471	214	532	169
Jumlah	26 769	5 119	1 974	6 424	2 904

Keterangan No. Urut Partai:

01 Partai Kebangkitan Bangsa

02 Partai Gerakan Indonesia Raya

03 Partai Demokrasi Indonesia Perjuangan

04 Partai Golongan Karya

Lanjutan Tabel 2.11.

Desa	No. Urut Partai					
	05	06	07	08	09	10
(1)	(7)	(8)	(9)	(10)	(11)	(12)
1 Menjangan	50	1	16	6	13	30
2 Karangtengah	7	6	45	4	13	105
3 Mangunharjo	53	1	19	23	10	245
4 Tenggulangharjo	78	9	14	21	34	59
5 Kalimanggis	327	3	10	8	7	33
6 Keborangan	61	1	15	11	14	44
7 Jatisari	27	6	18	28	20	121
8 Subah	96	7	58	137	37	464
9 Kumejing	66	5	10	3	7	58
10 Durenombo	89	-	15	18	16	253
11 Clapar	115	4	16	58	13	103
12 Adinuso	76	4	24	55	28	311
13 Sengon	252	20	73	339	63	190
14 Gondang	153	17	42	33	173	132
15 Kuripan	62	1	9	10	32	12
16 Kemiri Barat	138	6	33	39	62	73
17 Kemiri Timur	199	7	27	27	38	136
Jumlah	1 849	98	444	820	580	2 369

Keterangan No. Urut Partai:

05 Partai Nasdem

08 Partai Keadilan Sejahtera

06 Partai Gerakan Perubahan Indonesia

09 Partai Persatuan Indonesia

07 Partai Berkarya

10 Partai Persatuan Pembangunan

Lanjutan Tabel 2.11.

Desa	No. Urut Partai					
	11	12	13	14	15	16
(1)	(13)	(14)	(15)	(16)	(17)	(18)
1 Menjangan	2	6	5	551	4	-
2 Karangtengah	7	3	21	347	5	4
3 Mangunharjo	4	3	1	49	5	-
4 Tenggulangharjo	2	23	6	106	4	2
5 Kalimanggis	6	11	2	84	2	-
6 Keborangan	2	2	2	63	1	-
7 Jatisari	10	21	11	196	3	2
8 Subah	14	53	46	501	7	6
9 Kumejing	2	2	12	24	1	-
10 Durenombo	2	4	35	49	4	2
11 Clapar	4	8	31	104	1	2
12 Adinuso	3	16	70	280	3	4
13 Sengon	12	30	300	94	8	5
14 Gondang	6	15	55	148	11	5
15 Kuripan	2	9	54	104	2	1
16 Kemiri Barat	7	8	23	69	4	-
17 Kemiri Timur	7	11	2	323	5	-
Jumlah	92	225	676	3 092	70	33

Keterangan No. Urut Partai:

11 Partai Solidaritas Indonesia

14 Partai Demokrat

12 Partai Amanat Nasional

15 Partai Bulan Bintang

13 Partai Hati Nurani Rakyat

16 Partai Keadilan dan Persatuan Indonesia

Sumber : Komisi Pemilihan Umum Kabupaten Batang

Tabel 2.12. Rekapitulasi Hasil Penghitungan Perolehan Suara Calon Anggota Dewan Perwakilan Rakyat Daerah (DPRD) Kabupaten pada Pemilu 2019 Menurut Desa di Kecamatan Subah

Desa	Jumlah Suara Sah	No. Urut Partai			
		01	02	03	04
(1)	(2)	(3)	(4)	(5)	(6)
1 Menjangan	1 275	18	25	70	14
2 Karangtengah	1 806	132	14	233	186
3 Mangunharjo	1 221	184	137	130	228
4 Tenggulangharjo	1 525	237	120	232	157
5 Kalimanggis	1 341	63	40	412	34
6 Keborangan	648	25	10	28	25
7 Jatisari	2 177	380	58	341	838
8 Subah	3 503	454	71	515	238
9 Kumejing	527	56	27	109	25
10 Durenombo	1 637	428	132	124	136
11 Clapar	1 369	457	94	78	168
12 Adinuso	2 594	514	194	381	125
13 Sengon	4 717	1 315	63	197	182
14 Gondang	2 901	402	582	317	245
15 Kuripan	1 256	169	93	249	152
16 Kemiri Barat	1 982	359	148	311	130
17 Kemiri Timur	2 372	612	145	511	121
Jumlah	32 851	5 805	1 953	4 238	3 004

Keterangan No. Urut Partai:

01 Partai Kebangkitan Bangsa

02 Partai Gerakan Indonesia Raya

03 Partai Demokrasi Indonesia Perjuangan

04 Partai Golongan Karya

Lanjutan Tabel 2.12.

Desa	No. Urut Partai					
	05	06	07	08	09	10
(1)	(7)	(8)	(9)	(10)	(11)	(12)
1 Menjangan	3	-	-	1	39	22
2 Karangtengah	7	-	27	7	10	175
3 Mangunharjo	12	-	11	35	8	342
4 Tenggulangharjo	16	-	15	17	140	159
5 Kalimanggis	595	-	3	7	9	119
6 Keborangan	19	-	8	12	212	31
7 Jatisari	15	-	10	24	45	241
8 Subah	38	-	25	342	83	1 087
9 Kumejing	6	-	12	6	6	123
10 Durenombo	12	-	3	26	45	425
11 Clapar	16	-	5	79	4	81
12 Adinuso	17	-	10	92	29	567
13 Sengon	27	-	17	486	37	94
14 Gondang	103	-	28	50	629	213
15 Kuripan	23	-	8	15	54	4
16 Kemiri Barat	470	-	13	41	204	204
17 Kemiri Timur	175	-	18	42	27	372
Jumlah	1 554	-	213	1 282	1 581	4 259

Keterangan No. Urut Partai:

05 Partai Nasdem

08 Partai Keadilan Sejahtera

06 Partai Gerakan Perubahan Indonesia

09 Partai Persatuan Indonesia

07 Partai Berkarya

10 Partai Persatuan Pembangunan

Lanjutan Tabel 2.12.

Desa	No. Urut Partai					
	11	12	13	14	15	16
(1)	(13)	(14)	(15)	(16)	(17)	(18)
1 Menjangan	2	2	5	1 074	-	-
2 Karangtengah	3	3	58	951	-	-
3 Mangunharjo	3	-	17	114	-	-
4 Tenggulangharjo	8	17	39	367	1	-
5 Kalimanggis	1	5	3	49	1	-
6 Keborangan	3	2	4	269	-	-
7 Jatisari	7	21	61	136	-	-
8 Subah	20	51	359	219	1	-
9 Kumejing	-	1	107	48	1	-
10 Durenombo	1	2	212	89	2	-
11 Clapar	-	3	214	167	3	-
12 Adinuso	3	10	227	424	1	-
13 Sengon	6	13	2,214	65	1	-
14 Gondang	6	5	235	83	3	-
15 Kuripan	5	2	214	268	-	-
16 Kemiri Barat	5	4	23	69	1	-
17 Kemiri Timur	2	1	10	332	4	-
Jumlah	75	142	4 002	4 724	19	-

Keterangan No. Urut Partai:

11 Partai Solidaritas Indonesia	14 Partai Demokrat
12 Partai Amanat Nasional	15 Partai Bulan Bintang
13 Partai Hati Nurani Rakyat	16 Partai Keadilan dan Persatuan Indonesia

Sumber : Komisi Pemilihan Umum Kabupaten Batang

Tabel 2.13. Rekapitulasi Hasil Penghitungan Perolehan Suara Pasangan Calon Presiden dan Wakil Presiden pada Pemilu 2019 Menurut Desa di Kecamatan Subah

Desa	Jumlah Suara Sah	No. Urut Pasangan Calon Presiden dan Wakil Presiden	
		01	02
(1)	(2)	(3)	(4)
1 Menjangan	1 265	1 070	195
2 Karangtengah	1 872	1 681	191
3 Mangunharjo	1 286	1 115	171
4 Tenggulangharjo	1 606	1 481	125
5 Kalimanggis	1 376	1 043	333
6 Keborangan	664	496	168
7 Jatisari	2 265	1 831	434
8 Subah	3 658	2 897	761
9 Kumejing	565	466	99
10 Durenombo	1 698	1 549	149
11 Clapar	1 411	1 064	347
12 Adinuso	2 756	2 333	423
13 Sengon	4 830	3 930	900
14 Gondang	3 151	2 780	371
15 Kuripan	1 363	1 292	71
16 Kemiri Barat	2 173	1 942	231
17 Kemiri Timur	2 482	2 298	184
Jumlah	34 421	29 268	5 153

Keterangan No. Urut Pasangan Calon Presiden dan Wakil Presiden:

01 Ir. H. Joko Widodo - Prof. Dr. (H.C) KH. Ma'ruf Amin

02 H. Prabowo Subianto - H. Sandiaga Salahuddin Uno

Sumber : Komisi Pemilihan Umum Kabupaten Batang

BAB 3

PENDUDUK DAN KETENAGAKERJAAN

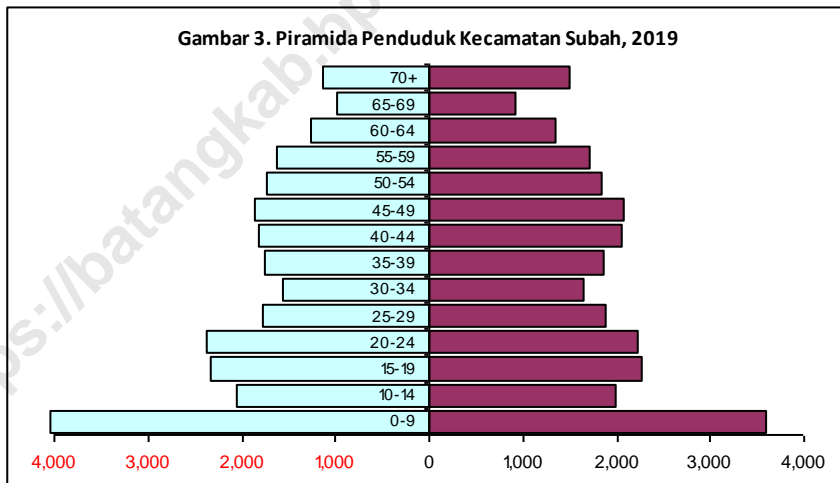


Kecamatan Dalam Angka 2020

BAB III PENDUDUK

Berdasarkan hasil proyeksi penduduk, jumlah penduduk Kecamatan Subah tahun 2019 adalah sebanyak 53.266 jiwa. Dari hasil proyeksi tersebut, diperoleh rasio jenis kelamin penduduk Kecamatan Subah dibawah 100 yaitu sebesar 97,50. Hal ini menggambarkan bahwa jumlah penduduk perempuan lebih banyak daripada jumlah penduduk laki-laki.

Sejalan dengan kenaikan jumlah penduduk maka kepadatan penduduk dalam kurun waktu dua tahun terakhir (2018–2019) cenderung mengalami kenaikan, pada tahun 2018 tercatat sebesar 632 jiwa/km², dan pada tahun 2019 tercatat sebesar 638 jiwa/km². Jumlah penduduk yang terus bertambah setiap tahun tidak diimbangi dengan pemerataan penyebaran penduduk di tiap desa. Wilayah terpadat tercatat di Desa Subah sebanyak 2.085 jiwa/km² dan terjarang penduduknya adalah Desa Gondang yaitu 276 jiwa/km².



Tabel 3.1. Jumlah Penduduk Menurut Jenis Kelamin dan Sex Rasio di Kecamatan Subah, 2019

Desa	Penduduk (jiwa)			Sex Rasio	
	Laki-laki	Perempuan	Jumlah		
(1)	(2)	(3)	(4)	(5)	
1 Menjangan	952	1 049	2 001	90,75	
2 Karangtengah	1 432	1 512	2 944	94,71	
3 Mangunharjo	991	1 145	2 136	86,55	
4 Tenggulangharjo	1 258	1 283	2 541	98,05	
5 Keborangan	471	511	982	92,17	
6 Kalimanggis	970	1 002	1 972	96,81	
7 Jatisari	1 576	1 657	3 233	95,11	
8 Subah	2 862	2 917	5 779	98,11	
9 Kumejing	434	479	913	90,61	
10 Durenombo	1 295	1 214	2 509	106,67	
11 Clapar	1 053	1 021	2 074	103,13	
12 Sengon	3 936	3 688	7 624	106,72	
13 Adinuso	2 166	2 167	4 333	99,95	
14 Gondang	2 168	2 445	4 613	88,67	
15 Kuripan	1 078	1 133	2 211	95,15	
16 Kemiri Barat	1 615	1 645	3 260	98,18	
17 Kemiri Timur	2 039	2 102	4 141	97,00	
Jumlah	2019	26 296	26 970	53 266	97,50
	2018	26 064	26 738	52 802	97,48
	2017	25 830	26 489	52 319	97,51

Sumber : Proyeksi Penduduk Hasil SP2010

Tabel 3.2. Jumlah Penduduk Menurut Kelompok Umur dan Jenis Kelamin di Kecamatan Subah, 2019

Kelompok Umur	Laki-laki	Perempuan	Jumlah	
(1)	(2)	(3)	(4)	
0 - 9	4 044	3 592	7 636	
10 -14	2 049	1 997	4 046	
15 - 19	2 322	2 276	4 598	
20 - 24	2 375	2 231	4 606	
25 - 29	1 774	1 890	3 664	
30 - 34	1 562	1 652	3 214	
35 - 39	1 752	1 868	3 620	
40 - 44	1 810	2 058	3 868	
45 - 49	1 862	2 073	3 935	
50 - 54	1 739	1 843	3 582	
55 - 59	1 630	1 719	3 349	
60 - 64	1 269	1 338	2 607	
65 - 69	978	926	1 904	
70 +	1 130	1 507	2 637	
Jumlah				
	2019	26 296	26 970	53 266
	2018	26 064	26 738	52 802
	2017	25 830	26 489	52 319

Sumber : Proyeksi Penduduk Hasil SP2010

Tabel 3.3. Jumlah Penduduk Menurut Kelompok Umur dan Desa di Kecamatan Subah, 2019

Desa	Kelompok Umur				
	0 - 9	10 - 14	15 - 19	20 - 24	
(1)	(2)	(3)	(4)	(5)	
1 Menjangan	200	115	139	122	
2 Karangtengah	326	221	193	213	
3 Mangunharjo	291	163	170	176	
4 Tenggulangharjo	363	142	181	219	
5 Keborangan	148	64	66	71	
6 Kalimanggis	272	137	176	150	
7 Jatisari	461	236	296	265	
8 Subah	791	442	560	519	
9 Kumejing	139	63	82	98	
10 Durenombo	481	184	216	281	
11 Clapar	382	199	199	202	
12 Sengon	1,285	729	787	724	
13 Adinuso	640	337	409	427	
14 Gondang	572	288	336	363	
15 Kuripan	362	176	175	210	
16 Kemiri Barat	407	242	270	249	
17 Kemiri Timur	516	308	343	317	
Jumlah	2019	7 636	4 046	4 598	4 606
	2018	7 687	4 039	4 626	4 558
	2017	7 733	4 028	4 656	4 497

Sumber : Proyeksi Penduduk Hasil SP2010

Lanjutan Tabel 3.3.

Desa	Kelompok Umur				
	25 - 29	30 - 34	35 - 39	40 - 44	
(1)	(6)	(7)	(8)	(9)	
1 Menjangan	104	132	114	138	
2 Karangtengah	172	176	288	229	
3 Mangunharjo	134	128	153	147	
4 Tenggulangharjo	203	162	161	207	
5 Keborangan	59	65	58	93	
6 Kalimanggis	148	128	151	143	
7 Jatisari	236	214	248	236	
8 Subah	449	337	379	470	
9 Kumejing	67	54	70	71	
10 Durenombo	201	158	172	163	
11 Clapar	130	142	129	127	
12 Sengon	491	418	457	449	
13 Adinuso	300	265	312	309	
14 Gondang	294	275	314	336	
15 Kuripan	150	131	122	164	
16 Kemiri Barat	232	189	217	258	
17 Kemiri Timur	294	240	275	328	
Jumlah	2019	3 664	3 214	3 620	3 868
	2018	3 598	3 231	3 644	3 856
	2017	3 535	3 263	3 664	3 837

Sumber : Proyeksi Penduduk Hasil SP2010

Lanjutan Tabel 3.3.

Desa	Kelompok Umur				
	45 - 49	50 - 54	55 +	Jumlah	
(1)	(10)	(11)	(12)	(13)	
1 Menjangan	198	175	737	2 001	
2 Karangtengah	234	270	841	2 944	
3 Mangunharjo	127	157	650	2 136	
4 Tenggulangharjo	196	198	653	2 541	
5 Keborangan	69	50	320	982	
6 Kalimanggis	149	117	521	1 972	
7 Jatisari	248	198	757	3 233	
8 Subah	430	325	1 397	5 779	
9 Kumejing	65	45	210	913	
10 Durenombo	188	133	460	2 509	
11 Clapar	119	139	398	2 074	
12 Sengon	513	470	1 691	7 624	
13 Adinuso	299	272	1 012	4 333	
14 Gondang	415	374	1 391	4 613	
15 Kuripan	113	127	635	2 211	
16 Kemiri Barat	251	235	957	3 260	
17 Kemiri Timur	321	297	1 216	4 141	
Jumlah	2019	3 935	3 582	13 846	53 266
	2018	3 925	3 537	10 101	52 802
	2017	3 910	3 485	9 711	52 319

Sumber : Proyeksi Penduduk Hasil SP2010

Tabel 3.4. Jumlah Penduduk Menurut Status Kewarganegaraan
di Kecamatan Subah, 2019

Desa	Status Kewarganegaraan (jiwa)			
	WNI	WNA	Jumlah	
(1)	(2)	(3)	(5)	
1 Menjangan	2 001	-	2 001	
2 Karangtengah	2 944	-	2 944	
3 Mangunharjo	2 136	-	2 136	
4 Tenggulangharjo	2 541	-	2 541	
5 Keborangan	982	-	982	
6 Kalimanggis	1 972	-	1 972	
7 Jatisari	3 233	-	3 233	
8 Subah	5 779	-	5 779	
9 Kumejing	913	-	913	
10 Durenombo	2 509	-	2 509	
11 Clapar	2 074	-	2 074	
12 Sengon	7 624	-	7 624	
13 Adinuso	4 333	-	4 333	
14 Gondang	4 613	-	4 613	
15 Kuripan	2 211	-	2 211	
16 Kemiri Barat	3 260	-	3 260	
17 Kemiri Timur	4 141	-	4 141	
Jumlah	2019	53 266	-	53 266
	2018	52 802	-	52 802
	2017	52 319	-	52 319

Sumber : Proyeksi Penduduk Hasil SP2010

Tabel 3.5. Kepadatan Penduduk per Hektar dan Kilometer Persegi di Kecamatan Subah, 2019

Desa	Luas Desa		Jumlah Penduduk	Kepadatan Penduduk		
	Hektar	Km ²		per Ha	per Km ²	
(1)	(2)	(3)	(4)	(5)	(6)	
1 Menjangan	480,79	4,81	2 001	4,16	416	
2 Karangtengah	299,67	3,00	2 944	9,82	982	
3 Mangunharjo	180,40	1,80	2 136	11,84	1 184	
4 Tenggulangharjo	173,89	1,74	2 541	14,61	1 461	
5 Keborangan	65,46	0,65	982	15,00	1 500	
6 Kalimanggis	392,09	3,92	1 972	5,03	503	
7 Jatisari	407,53	4,08	3 233	7,93	793	
8 Subah	277,12	2,77	5 779	20,85	2 085	
9 Kumejing	159,48	1,59	913	5,72	572	
10 Durenombo	648,82	6,49	2 509	3,87	387	
11 Clapar	229,39	2,29	2 074	9,04	904	
12 Sengon	787,52	7,88	7 624	9,68	968	
13 Adinuso	574,98	5,75	4 333	7,54	754	
14 Gondang	1671,11	16,71	4 613	2,76	276	
15 Kuripan	440,70	4,41	2 211	5,02	502	
16 Kemiri Barat	1047,30	10,47	3 260	3,11	311	
17 Kemiri Timur	515,92	5,16	4 141	8,03	803	
Jumlah	2019	8 352,17	83,52	53 266	6,38	638
	2018	8 352,17	83,52	52 802	6,32	632
	2017	8 352,17	83,52	52 319	6,30	621

Sumber : Proyeksi Penduduk Hasil SP2010

BAB 4

SOSIAL



Kecamatan Dalam Angka 2020

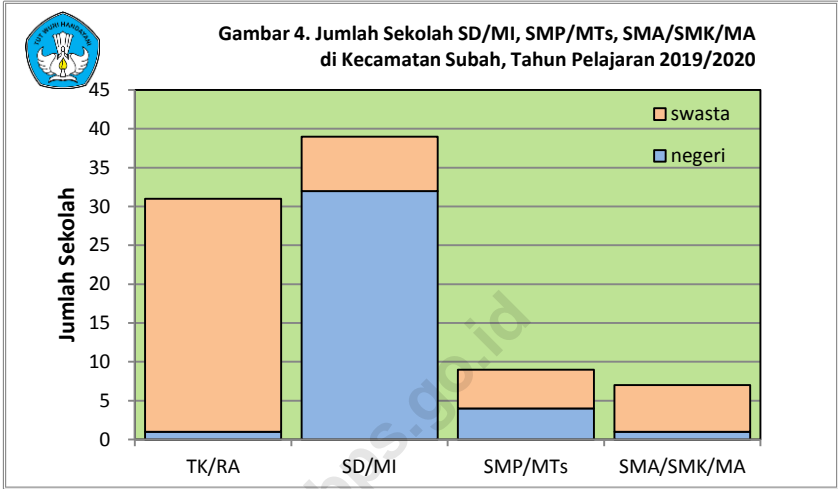
BAB IV SOSIAL

Peningkatan pendidikan merupakan faktor terpenting dalam pembangunan di Indonesia. Baik dilihat dari sudut pandang penduduk sebagai obyek pembangunan maupun sebagai subyek pembangunan. Keberhasilan pembangunan di suatu daerah dapat ditengarai salah satunya dengan tingginya tingkat pendidikan penduduknya. Tentunya hal ini tidak lepas dari sarana pendidikan yang tersedia di daerah tersebut.

Dibawah naungan Dinas Pendidikan dan Kebudayaan, jumlah sekolah SD sebanyak 32, dengan jumlah guru 166 orang dan murid 3.634 ; sekolah SMP sebanyak 6, dengan jumlah guru 74 orang dan murid 1.583 ; sekolah SMA sebanyak 2, dengan jumlah guru 61 orang dan murid 1.066; dan sekolah SMK sebanyak 3, dengan jumlah guru 39 orang dan murid 660. Sedangkan dibawah naungan Kementerian Agama, jumlah sekolah MI sebanyak 7 ; sekolah MTs sebanyak 3 ; sekolah MA sebanyak 2.

Masih berkaitan dengan penduduk sebagai subyek dan obyek pembangunan, kesehatan merupakan salah satu faktor yang perlu diperhatikan oleh semua pihak, baik masyarakat umum maupun pemerintah. Peran pemerintah dalam masalah pembangunan kesehatan masyarakat disini salah satunya adalah sebagai penyedia fasilitas kesehatan beserta tenaga kesehatannya. Ketersediaan dan kemudahan memperoleh fasilitas kesehatan berdampak pada semakin mudahnya masyarakat mendapatkan pelayanan medis secara lebih baik.

Sarana kesehatan yang ada antara lain puskesmas perawatan 1 unit, puskesmas non perawatan 1 unit. Sedangkan tenaga kesehatan yang ada antara lain, dokter umum 3 orang, perawat 19 orang dan bidan 35 orang .



Tabel 4.1. Banyaknya Sekolah Taman Kanak-kanak dan Raudhatul Athfal di Kecamatan Subah Tahun Pelajaran 2019/2020

Desa	TK		RA	
	Negeri	Swasta	Negeri	Swasta
(1)	(2)	(3)	(4)	(5)
1 Menjangan	-	1	-	-
2 Karangtengah	-	1	-	-
3 Mangunharjo	-	1	-	1
4 Tenggulangharjo	-	1	-	-
5 Keborangan	-	1	-	-
6 Kalimanggis	-	1	-	-
7 Jatisari	-	2	-	-
8 Subah	1	1	-	1
9 Kumejing	-	1	-	-
10 Durenombo	-	2	-	1
11 Clapar	-	1	-	1
12 Sengon	-	3	-	1
13 Adinuso	-	2	-	1
14 Gondang	-	2	-	-
15 Kuripan	-	1	-	-
16 Kemiri Barat	-	1	-	-
17 Kemiri Timur	-	2	-	-
Jumlah	1	24	-	6

Sumber : Dinas Pendidikan dan Kebudayaan Kabupaten Batang

Tabel 4.2. Banyaknya Sekolah Dasar dan Madrasah Ibtidaiyah di Kecamatan Subah Tahun Pelajaran 2019/2020

Desa	SD		MI	
	Negeri	Swasta	Negeri	Swasta
(1)	(2)	(3)	(4)	(5)
1 Menjangan	1	-	-	-
2 Karangtengah	1	-	-	-
3 Mangunharjo	2	-	-	-
4 Tenggulangharjo	1	-	-	-
5 Keborangan	1	-	-	-
6 Kalimanggis	1	-	-	-
7 Jatisari	3	-	-	-
8 Subah	3	-	-	2
9 Kumejing	1	-	-	-
10 Durenombo	2	-	-	-
11 Clapar	1	-	-	1
12 Sengon	3	-	-	2
13 Adinuso	2	-	-	1
14 Gondang	4	-	-	-
15 Kuripan	2	-	-	-
16 Kemiri Barat	2	-	-	-
17 Kemiri Timur	2	-	-	1
Jumlah	32	-	-	7

Sumber : Dinas Pendidikan dan Kebudayaan Kabupaten Batang

Tabel 4.3. Banyaknya Sekolah Menengah Pertama dan Madrasah Tsanawiyah di Kecamatan Subah Tahun Pelajaran 2019/2020

Desa	SMP		MTs	
	Negeri	Swasta	Negeri	Swasta
(1)	(2)	(3)	(4)	(5)
1 Menjangan	-	-	-	-
2 Karangtengah	1	-	-	-
3 Mangunharjo	-	-	-	-
4 Tenggulangharjo	-	-	-	-
5 Keborangan	-	-	-	-
6 Kalimanggis	1	-	-	-
7 Jatisari	1	-	-	-
8 Subah	-	1	-	-
9 Kumejing	-	-	-	-
10 Durenombo	-	-	-	-
11 Clapar	-	1	-	-
12 Sengon	-	-	1	1
13 Adinuso	-	-	-	-
14 Gondang	-	-	-	-
15 Kuripan	-	-	-	-
16 Kemiri Barat	-	1	-	1
17 Kemiri Timur	-	-	-	-
Jumlah	3	3	1	2

Sumber : Dinas Pendidikan dan Kebudayaan Kabupaten Batang

Tabel 4.4. Banyaknya Sekolah Menengah Atas, Sekolah Menengah Kejuruan dan Madrasah Aliyah di Kecamatan Subah Tahun Pelajaran 2019/2020

Desa	SMA		SMK		MA	
	Negeri	Swasta	Negeri	Swasta	Negeri	Swasta
(1)	(2)	(3)	(4)	(5)	(6)	(7)
1 Menjangan	-	-	-	-	-	-
2 Karangtengah	-	-	-	-	-	-
3 Mangunharjo	-	-	-	-	-	-
4 Tenggulangharjo	-	-	-	-	-	-
5 Keborangan	-	-	-	-	-	-
6 Kalimanggis	-	-	-	1	-	-
7 Jatisari	1	-	-	-	-	-
8 Subah	-	-	-	1	-	1
9 Kumejing	-	-	-	-	-	-
10 Durenombo	-	-	-	-	-	-
11 Clapar	-	1	-	-	-	-
12 Sengon	-	-	-	-	-	-
13 Adinuso	-	-	-	-	-	-
14 Gondang	-	-	-	-	-	-
15 Kuripan	-	-	-	-	-	-
16 Kemiri Barat	-	-	-	1	-	1
17 Kemiri Timur	-	-	-	-	-	-
Jumlah	1	1	-	3	-	2

Sumber : Dinas Pendidikan dan Kebudayaan Kabupaten Batang

Tabel 4.5. Banyaknya Murid Taman Kanak-kanak dan Sekolah Dasar di Kecamatan Subah Tahun Pelajaran 2019/2020

Desa	TK		SD	
	Laki-laki	Perempuan	Laki-laki	Perempuan
(1)	(2)	(3)	(4)	(5)
1 Menjangan	20	21	78	59
2 Karangtengah	39	20	101	80
3 Mangunharjo	9	12	78	78
4 Tenggulangharjo	28	30	104	90
5 Keborangan	14	14	43	40
6 Kalimanggis	21	8	74	74
7 Jatisari	34	39	125	125
8 Subah	73	54	187	177
9 Kumejing	15	13	45	43
10 Durenombo	32	18	74	61
11 Clapar	20	8	36	30
12 Sengon	78	55	246	186
13 Adinuso	28	46	144	123
14 Gondang	54	47	166	168
15 Kuripan	20	21	97	116
16 Kemiri Barat	34	43	139	143
17 Kemiri Timur	52	46	165	139
Jumlah	571	495	1 902	1 732

Sumber : Dinas Pendidikan dan Kebudayaan Kabupaten Batang

Tabel 4.6. Banyaknya Murid Sekolah Menengah Pertama, Sekolah Menengah Atas dan Sekolah Menengah Kejuruan di Kecamatan Subah Tahun Pelajaran 2019/2020

Desa	SMP		SMA		SMK	
	Laki-laki	Perempuan	Laki-laki	Perempuan	Laki-laki	Perempuan
(1)	(2)	(3)	(4)	(5)	(6)	(7)
1 Menjangan	-	-	-	-	-	-
2 Karangtengah	81	51	-	-	-	-
3 Mangunharjo	-	-	-	-	-	-
4 Tenggulangharjo	-	-	-	-	-	-
5 Keborangan	-	-	-	-	-	-
6 Kalimanggis	227	183	-	-	12	191
7 Jatisari	321	271	258	602	-	-
8 Subah	44	30	-	-	72	11
9 Kumejing	-	-	-	-	-	-
10 Durenombo	-	-	-	-	-	-
11 Clapar	197	148	67	139	-	-
12 Sengon	-	-	-	-	-	-
13 Adinuso	-	-	-	-	-	-
14 Gondang	-	-	-	-	-	-
15 Kuripan	-	-	-	-	-	-
16 Kemiri Barat	20	10	-	-	193	181
17 Kemiri Timur	-	-	-	-	-	-
Jumlah	890	693	325	741	277	383

Sumber : Dinas Pendidikan dan Kebudayaan Kabupaten Batang

Tabel 4.7. Banyaknya Guru Taman Kanak-kanak dan Sekolah Dasar di Kecamatan Subah Tahun Pelajaran 2019/2020

Desa	TK		SD	
	PNS	Non PNS	PNS	Non PNS
(1)	(2)	(3)	(4)	(5)
1 Menjangan	-	4	5	4
2 Karangtengah	-	3	5	4
3 Mangunharjo	-	1	7	1
4 Tenggulangharjo	-	2	5	1
5 Keborangan	-	2	4	1
6 Kalimanggis	-	2	5	3
7 Jatisari	2	3	10	3
8 Subah	4	1	14	3
9 Kumejing	-	3	3	2
10 Durenombo	-	1	4	2
11 Clapar	-	2	4	-
12 Sengon	-	7	12	9
13 Adinuso	1	2	8	4
14 Gondang	-	5	14	1
15 Kuripan	-	-	6	-
16 Kemiri Barat	-	3	9	3
17 Kemiri Timur	-	6	6	4
Jumlah	7	47	121	45

Sumber : Dinas Pendidikan dan Kebudayaan Kabupaten Batang

Tabel 4.8. Banyaknya Guru Sekolah Menengah Pertama, Sekolah Menengah Atas dan Sekolah Menengah Kejuruan di Kecamatan Subah Tahun Pelajaran 2019/2020

Desa	SMP		SMA		SMK	
	PNS	Non PNS	PNS	Non PNS	PNS	Non PNS
(1)	(2)	(3)	(4)	(5)	(6)	(7)
1 Menjangan	-	-	-	-	-	-
2 Karangtengah	7	-	-	-	-	-
3 Mangunharjo	-	-	-	-	-	-
4 Tenggulangharjo	-	-	-	-	-	-
5 Keborangan	-	-	-	-	-	-
6 Kalimanggis	21	3	-	-	-	13
7 Jatisari	25	1	47	3	-	-
8 Subah	-	5	-	-	-	9
9 Kumejing	-	-	-	-	-	-
10 Durenombo	-	-	-	-	-	-
11 Clapar	-	8	-	11	-	-
12 Sengon	-	-	-	-	-	-
13 Adinuso	-	-	-	-	-	-
14 Gondang	-	-	-	-	-	-
15 Kuripan	-	-	-	-	-	-
16 Kemiri Barat	-	4	-	-	-	17
17 Kemiri Timur	-	-	-	-	-	-
Jumlah	53	21	47	14	-	39

Sumber : Dinas Pendidikan dan Kebudayaan Kabupaten Batang

Tabel 4.9. Jumlah Penduduk Menurut Agama di Kecamatan Subah, 2019

Desa	Islam	Protestan	Katolik	Hindu	Budha	Jumlah
(1)	(2)	(3)	(4)	(5)	(6)	(7)
1 Menjangan	2 001	-	-	-	-	2 001
2 Karangtengah	2 944	-	-	-	-	2 944
3 Mangunharjo	2 136	-	-	-	-	2 136
4 Tenggulanharjo	2 541	-	-	-	-	2 541
5 Keborangan	982	-	-	-	-	982
6 Kalimanggis	1 959	13	-	-	-	1 972
7 Jatisari	3 163	62	8	-	-	3 233
8 Subah	5 594	92	93	-	-	5 779
9 Kumejing	913	-	-	-	-	913
10 Durenombo	2 509	-	-	-	-	2 509
11 Clapar	2 074	-	-	-	-	2 074
12 Sengon	7 624	-	-	-	-	7 624
13 Adinuso	4 333	-	-	-	-	4 333
14 Gondang	4 613	-	-	-	-	4 613
15 Kuripan	2 077	67	67	-	-	2 211
16 Kemiri Barat	3 260	-	-	-	-	3 260
17 Kemiri Timur	4 141	-	-	-	-	4 141
Jumlah	2019	52 865	233	168	-	53 266
	2018	52 414	225	162	-	52 802
	2017	51 935	223	161	-	52 319

Sumber : Proyeksi Penduduk Hasil SP2010

Tabel 4.10. Jumlah Tempat Ibadah di Kecamatan Subah, 2019

Desa	Masjid	Mushola	Gereja	Pura	Vihara	Klenteng
(1)	(2)	(3)	(4)	(5)	(6)	(7)
1 Menjangan	2	7	-	-	-	-
2 Karangtengah	4	15	-	-	-	-
3 Mangunharjo	3	12	-	-	-	-
4 Tenggulangharjo	2	10	-	-	-	-
5 Keborangan	1	3	-	-	-	-
6 Kalimanggis	2	6	-	-	-	-
7 Jatisari	3	15	3	-	-	-
8 Subah	3	23	2	-	-	-
9 Kumejing	1	5	-	-	-	-
10 Durenombo	3	11	-	-	-	-
11 Clapar	3	11	-	-	-	-
12 Sengon	4	23	-	-	-	-
13 Adinuso	4	12	-	-	-	-
14 Gondang	5	23	1	-	-	-
15 Kuripan	2	9	1	-	-	-
16 Kemiri Barat	4	13	-	-	-	-
17 Kemiri Timur	4	17	-	-	-	-
Jumlah	50	215	7	-	-	-

Sumber : Laporan Desa

Tabel 4.11. Banyaknya Nikah Menurut Bulan di Kecamatan Subah, 2018-2019

	Bulan	Tahun	
		2018	2019
	(1)	(2)	(3)
1	Januari	28	25
2	Pebruari	19	34
3	Maret	33	31
4	April	48	60
5	Mei	18	8
6	Juni	22	54
7	Juli	36	26
8	Agustus	76	109
9	September	22	2
10	Oktober	22	22
11	Nopember	19	37
12	Desember	78	60
	Jumlah	421	468

Sumber : Kantor Kemenag Kabupaten Batang

Tabel 4.12. Banyaknya Nikah Menurut Desa di Kecamatan Subah, 2019

Desa	Lokasi Nikah		Jumlah
	Di Kantor	Luar Kantor	
(1)	(2)	(3)	(4)
1 Menjangan	3	16	19
2 Karangtengah	6	19	25
3 Mangunharjo	4	23	27
4 Tenggulangharjo	1	14	15
5 Keborangan	4	7	11
6 Kalimanggis	4	15	19
7 Jatisari	5	29	34
8 Subah	5	45	50
9 Kumejing	3	10	13
10 Durenombo	6	21	27
11 Clapar	1	23	24
12 Sengon	5	40	45
13 Adinuso	6	26	32
14 Gondang	10	33	43
15 Kuripan	2	21	23
16 Kemiri Barat	3	21	24
17 Kemiri Timur	5	32	37
Jumlah	73	395	468

Sumber : Kantor Kemenag Kabupaten Batang

Tabel 4.13. Banyaknya Jemaah Haji Menurut Desa di Kecamatan Subah, 2019

Desa	Jenis Kelamin		Jumlah	
	Laki-laki	Perempuan		
(1)	(2)	(3)	(4)	
1 Menjangan	-	-	-	
2 Karangtengah	-	1	1	
3 Mangunharjo	-	-	-	
4 Tenggulangharjo	2	2	4	
5 Keborangan	-	-	-	
6 Kalimanggis	-	-	-	
7 Jatisari	1	4	5	
8 Subah	5	8	13	
9 Kumejing	-	-	-	
10 Durenombo	1	1	2	
11 Clapar	2	5	7	
12 Sengon	4	5	9	
13 Adinuso	1	1	2	
14 Gondang	1	1	2	
15 Kuripan	-	-	-	
16 Kemiri Barat	1	1	2	
17 Kemiri Timur	-	-	-	
Jumlah	2019	18	29	47
	2018	13	17	30

Sumber : Kantor Kemenag Kabupaten Batang

Tabel 4.14. Banyaknya Posyandu Menurut Strata di Kecamatan Subah, 2019

Desa	Pratama	Madya	Purnama	Mandiri	Jumlah
(1)	(2)	(3)	(4)	(5)	(6)
1 Menjangan	-	-	-	3	3
2 Karangtengah	-	-	-	5	5
3 Mangunharjo	-	-	2	2	4
4 Tenggulangharjo	-	-	-	5	5
5 Keborangan	-	-	-	2	2
6 Kalimanggis	-	-	-	4	4
7 Jatisari	-	1	3	1	5
8 Subah	-	-	-	8	8
9 Kumejing	-	2	-	-	2
10 Durenombo	-	2	1	-	3
11 Clapar	-	-	4	-	4
12 Sengon	-	-	3	3	6
13 Adinuso	-	-	3	2	5
14 Gondang	-	1	2	1	4
15 Kuripan	-	-	1	1	2
16 Kemiri Barat	-	-	1	4	5
17 Kemiri Timur	-	-	-	5	5
Jumlah	-	6	20	46	72

Sumber : Puskesmas Kecamatan Banyuputih

Tabel 4.15. Banyaknya Upaya Kesehatan Bersumberdaya Masyarakat (UKBM) di Kecamatan Subah, 2018

Desa	Poskesdes	Polindes	Posbindu
(1)	(2)	(3)	(4)
1 Menjangan	-	1	-
2 Karangtengah	-	-	-
3 Mangunharjo	-	1	-
4 Tenggulangharjo	-	1	-
5 Keborangan	1	-	-
6 Kalimanggis	-	-	-
7 Jatisari	-	1	1
8 Subah	-	-	1
9 Kumejing	-	1	-
10 Durenombo	-	1	-
11 Clapar	-	-	-
12 Sengon	-	1	-
13 Adinuso	-	1	1
14 Gondang	-	1	1
15 Kuripan	-	1	-
16 Kemiri Barat	-	1	1
17 Kemiri Timur	-	1	-
Jumlah	1	12	5

Sumber : Puskesmas Kecamatan Subah

Tabel 4.16. Jumlah Tenaga Medis dan Non Medis Menurut Fasilitas Kesehatan Puskesmas, 2019

Nama Puskesmas / Rincian	Jumlah
(1)	(2)
Puskesmas Subah	
1. Dokter atau Dokter Layanan Primer	3
2. Dokter Gigi	-
3. Perawat	19
4. Bidan	35
5. Tenaga Kesehatan Masyarakat	2
6. Tenaga Kesehatan Lingkungan	2
7. Ahli Teknologi Laboratorium Medik	2
8. Tenaga Gizi	2
9. Tenaga Kefarmasian	2
10. Tenaga Administrasi	11
11. Pekarya	-
12. Jumlah Kendaraan Puskesmas Keliling	3
13. Jumlah Puskesmas Pembantu	2

Sumber : Puskesmas Subah

Tabel 4.17. Jumlah Pengunjung Rawat Jalan Puskesmas Subah
Menurut Bulan, 2019

Bulan	Mandiri	BPJS	Lainnya	Jumlah
(1)	(2)	(3)	(4)	(5)
1 Januari	1 221	1 210	41	2 472
2 Februari	1 549	1 408	80	3 037
3 Maret	1 316	1 341	108	2 765
4 April	1 243	1 282	39	2 564
5 Mei	1 029	1 146	43	2 218
6 Juni	1 112	1 029	30	2 171
7 Juli	1 172	1 253	68	2 493
8 Agustus	1 001	1 208	47	2 256
9 September	1 015	1 192	81	2 288
10 Oktober	1 136	1 363	50	2 549
11 Nopember	1 220	1 439	82	2 741
12 Desember	1 040	1 317	59	2 416
Jumlah	14 054	15 188	728	29 970

Sumber : Puskesmas Subah

Tabel 4.18. Jumlah Pengunjung Rawat Inap Puskesmas Subah
Menurut Bulan, 2019

Bulan	Mandiri	BPJS	Lainnya	Jumlah
(1)	(2)	(3)	(4)	(5)
1 Januari	56	69	-	125
2 Februari	74	73	-	147
3 Maret	78	63	-	141
4 April	57	61	-	118
5 Mei	40	65	-	105
6 Juni	47	62	-	109
7 Juli	34	35	-	69
8 Agustus	41	32	-	73
9 September	42	23	-	65
10 Oktober	39	28	-	67
11 Nopember	28	42	-	70
12 Desember	32	44	-	76
Jumlah	568	597	-	1 165

Sumber : Puskesmas Subah

Tabel 4.19. Banyaknya Peserta Keluarga Berencana Baru/Akseptor Baru Menurut Kontrasepsi di Kecamatan Subah, 2019

Desa	Jenis Kontrasepsi			
	IUD	MOP	MOW	Implan
(1)	(2)	(3)	(4)	(5)
1 Menjangan	7	-	1	5
2 Karangtengah	2	-	-	23
3 Mangunharjo	2	-	-	12
4 Tenggulangharjo	10	-	1	9
5 Keborangan	2	-	2	3
6 Kalimanggis	30	-	1	7
7 Jatisari	13	-	5	11
8 Subah	24	-	9	2
9 Kumejing	5	-	-	13
10 Durenombo	6	-	2	6
11 Clapar	2	-	1	6
12 Sengon	4	-	2	12
13 Adinuso	4	-	2	10
14 Gondang	2	-	2	10
15 Kuripan	6	-	-	9
16 Kemiri Barat	8	-	-	7
17 Kemiri Timur	6	-	3	33
Jumlah	133	-	31	178

Sumber : Balai Penyuluh KB Kecamatan Subah

Lanjutan Tabel 4.19.

Desa	Jenis Kontrasepsi			
	Suntik	Pil	Kondom	Jumlah
(1)	(2)	(3)	(4)	(5)
1 Menjangan	21	8	1	43
2 Karangtengah	25	9	1	60
3 Mangunharjo	24	8	-	46
4 Tenggulangharjo	22	9	1	52
5 Keborangan	17	4	-	28
6 Kalimanggis	21	6	3	68
7 Jatisari	20	7	1	57
8 Subah	29	11	5	80
9 Kumejing	14	5	-	37
10 Durenombo	37	10	4	65
11 Clapar	23	9	3	44
12 Sengon	49	18	6	91
13 Adinuso	31	11	5	63
14 Gondang	43	15	6	78
15 Kuripan	24	7	1	47
16 Kemiri Barat	31	10	1	57
17 Kemiri Timur	17	7	2	68
Jumlah	448	154	40	984

Sumber : Balai Penyuluh KB Kecamatan Subah

Tabel 4.20. Banyaknya Peserta Keluarga Berencana Aktif Menurut Kontrasepsi di Kecamatan Subah, 2019

Desa	Jenis Kontrasepsi			
	IUD	MOP	MOW	Implan
(1)	(2)	(3)	(4)	(5)
1 Menjangan	98	4	18	11
2 Karangtengah	49	-	29	43
3 Mangunharjo	23	2	32	39
4 Tenggulangharjo	78	6	64	28
5 Keborangan	26	4	20	6
6 Kalimanggis	138	16	40	34
7 Jatisari	140	3	91	20
8 Subah	194	21	136	11
9 Kumejing	26	4	24	36
10 Durenombo	29	13	47	26
11 Clapar	37	6	29	7
12 Sengon	44	-	51	8
13 Adinuso	88	28	63	20
14 Gondang	41	41	34	45
15 Kuripan	68	2	15	33
16 Kemiri Barat	70	17	28	13
17 Kemiri Timur	76	39	58	82
Jumlah	1 225	206	779	462

Sumber : Balai Penyuluh KB Kecamatan Subah

Lanjutan Tabel 4.20.

Desa	Jenis Kontrasepsi			
	Suntik	Pil	Kondom	Jumlah
(1)	(2)	(3)	(4)	(5)
1 Menjangan	185	50	9	375
2 Karangtengah	313	120	27	581
3 Mangunharjo	262	64	14	436
4 Tenggulangharjo	253	48	17	494
5 Keborangan	102	58	10	226
6 Kalimanggis	184	58	19	489
7 Jatisari	308	64	10	636
8 Subah	450	121	33	966
9 Kumejing	100	46	9	245
10 Durenombo	375	139	23	652
11 Clapar	249	84	18	430
12 Sengon	865	301	34	1 303
13 Adinuso	438	378	46	1 061
14 Gondang	818	179	38	1 196
15 Kuripan	289	130	24	561
16 Kemiri Barat	598	134	41	901
17 Kemiri Timur	430	121	27	833
Jumlah	6 219	2 095	399	11 385

Sumber : Balai Penyuluh KB Kecamatan Subah

Tabel 4.21. Sarana Olahraga Menurut Jenisnya di Kecamatan Subah, 2019

Desa	Sepakbola	Futsal	Kolam Renang	Badminton	Bola Basket	Bola Voli
(1)	(2)	(3)	(4)	(5)	(6)	(7)
1 Menjangan	1	-	-	-	-	-
2 Karangtengah	1	-	-	-	-	1
3 Mangunharjo	1	-	-	-	-	1
4 Tenggulangharjo	1	-	-	2	-	1
5 Keborangan	1	-	-	1	-	-
6 Kalimanggis	1	-	-	4	-	2
7 Jatisari	1	-	-	-	-	2
8 Subah	1	-	-	3	-	2
9 Kumejing	1	-	-	1	-	-
10 Durenombo	1	-	-	1	-	1
11 Clapar	1	-	-	2	-	1
12 Sengon	2	-	-	1	-	2
13 Adinuso	1	-	-	-	-	1
14 Gondang	1	-	-	1	-	1
15 Kuripan	1	-	-	-	-	1
16 Kemiri Barat	1	-	-	-	-	4
17 Kemiri Timur	1	-	-	4	-	3
Jumlah	18	-	-	20	-	23

Sumber : Laporan Desa

Tabel 4.22. Banyaknya Keluarga Menurut Desa dan Jenis Pengguna Listrik di Kecamatan Subah, 2019

Desa	Pengguna Listrik			Bukan Pengguna Listrik
	PLN	Non PLN	Jumlah	
(1)	(2)	(2)	(3)	(4)
1. Menjangan	549	-	549	-
2. Karangtengah	859	-	859	-
3. Mangunharjo	612	-	612	-
4. Tenggulangharjo	898	-	898	-
5. Keborangan	324	-	324	-
6. Kalimanggis	775	-	775	-
7. Jatisari	1 299	-	1 299	-
8. Subah	1 986	-	1 986	-
9. Kumejing	295	-	295	-
10. Durenombo	713	-	713	-
11. Clapar	674	-	674	-
12. Sengon	2 604	-	2 604	-
13. Adinuso	1 339	-	1 339	-
14. Gondang	1 685	-	1 685	-
15. Kuripan	655	-	655	-
16. Kemiri Barat	1 057	-	1 057	-
17. Kemiri Timur	1 166	-	1 166	-
Jumlah	17 490	-	17 490	-

Sumber : BPS, Pendataan Potensi Desa (Podes) 2019

Tabel 4.23. Banyaknya Sarana Kesehatan Menurut Desa dan Jenis Sarana Kesehatan di Kecamatan Subah, 2019

Desa	Rumah Sakit	Rumah Sakit Bersalin	Poliklinik/Balai Pengobatan
(1)	(2)	(3)	(4)
1. Menjangan	-	-	-
2. Karangtengah	-	-	-
3. Mangunharjo	-	-	-
4. Tenggulangharjo	-	-	-
5. Keborangan	-	-	-
6. Kalimanggis	-	-	-
7. Jatisari	-	-	-
8. Subah	-	-	-
9. Kumejing	-	-	-
10. Durenombo	-	-	-
11. Clapar	-	-	-
12. Sengon	-	-	-
13. Adinuso	-	-	-
14. Gondang	-	-	-
15. Kuripan	-	-	-
16. Kemiri Barat	-	-	-
17. Kemiri Timur	-	-	-
Jumlah	-	-	-

Sumber : BPS, Pendataan Potensi Desa (Podes) 2019

Lanjutan Tabel 4.23.

	Desa	Puskesmas		Apotek
		Rawat Inap	Tanpa Rawat Inap	
	(1)	(5)	(6)	(7)
1.	Menjangan	-	-	-
2.	Karangtengah	-	-	-
3.	Mangunharjo	-	-	-
4.	Tenggulangharjo	-	-	-
5.	Keborangan	-	-	-
6.	Kalimanggis	-	-	-
7.	Jatisari	-	-	-
8.	Subah	1	-	2
9.	Kumejing	-	-	-
10.	Durenombo	-	-	-
11.	Clapar	-	-	1
12.	Sengon	-	-	-
13.	Adinuso	-	-	-
14.	Gondang	-	-	-
15.	Kuripan	-	-	-
16.	Kemiri Barat	-	-	-
17.	Kemiri Timur	-	-	-
	Jumlah	1	-	3

Sumber : BPS, Pendataan Potensi Desa (Podes) 2019

Tabel 4.24. Kemudahan Mencapai Sarana Kesehatan Terdekat Bagi Desa yang Tidak ada Sarana Kesehatan Menurut Desa dan Jenis Sarana Kesehatan di Kecamatan Subah, 2019

Desa	Rumah Sakit	Rumah Sakit Bersalin	Poliklinik/Balai Pengobatan
(1)	(2)	(3)	(4)
1. Menjangan	Mudah	Mudah	Mudah
2. Karangtengah	Mudah	Mudah	Mudah
3. Mangunharjo	Sangat Mudah	Mudah	Sangat Mudah
4. Tenggulangharjo	Mudah	Mudah	Mudah
5. Keborangan	Mudah	Mudah	Mudah
6. Kalimanggis	Mudah	Mudah	Mudah
7. Jatisari	Mudah	Mudah	Mudah
8. Subah	Mudah	Mudah	Mudah
9. Kumejing	Sangat Mudah	Sangat Mudah	Sangat Mudah
10. Durenombo	Mudah	Mudah	Mudah
11. Clapar	Sangat Mudah	Mudah	Mudah
12. Sengon	Mudah	Mudah	Mudah
13. Adinuso	Mudah	Mudah	Mudah
14. Gondang	Mudah	Mudah	Mudah
15. Kuripan	Sangat Mudah	Sangat Mudah	Mudah
16. Kemiri Barat	Mudah	Mudah	Mudah
17. Kemiri Timur	Sangat Mudah	Sangat Mudah	Sangat Mudah

Sumber : BPS, Pendataan Potensi Desa (Podes) 2019

Lanjutan Tabel 4.24.

Desa	Puskesmas		Apotek
	Rawat Inap	Tanpa Rawat Inap	
(1)	(5)	(6)	(7)
1. Menjangan	Mudah	Mudah	Mudah
2. Karangtengah	Mudah	Mudah	Mudah
3. Mangunharjo	Sangat Mudah	Sangat Mudah	Sangat Mudah
4. Tenggulangharjo	Sangat Mudah	Sangat Mudah	Sangat Mudah
5. Keborangan	Mudah	Sangat Mudah	Mudah
6. Kalimanggis	Sangat Mudah	Sangat Mudah	Sangat Mudah
7. Jatisari	Sangat Mudah	Mudah	Sangat Mudah
8. Subah	-	Mudah	-
9. Kumejing	Sangat Mudah	Sangat Mudah	Sangat Mudah
10. Durenombo	Mudah	Mudah	Mudah
11. Clapar	Mudah	Sangat Mudah	-
12. Sengon	Mudah	Mudah	Mudah
13. Adinuso	Mudah	Mudah	Mudah
14. Gondang	Sangat Mudah	Sangat Mudah	Sangat Mudah
15. Kuripan	Sangat Mudah	Sangat Mudah	Mudah
16. Kemiri Barat	Mudah	Sangat Mudah	Sangat Mudah
17. Kemiri Timur	Sangat Mudah	Sangat Mudah	Sangat Mudah

Sumber : BPS, Pendataan Potensi Desa (Podes) 2019

Tabel 4.25. Banyaknya Warga Penderita Gizi Buruk Menurut Desa di Kecamatan Subah, 2017 dan 2018

Desa	2017	2018
(1)	(2)	(3)
1. Menjangan	-	-
2. Karangtengah	-	-
3. Mangunharjo	-	-
4. Tenggulangharjo	-	-
5. Keborangan	-	-
6. Kalimanggis	-	-
7. Jatisari	-	-
8. Subah	-	-
9. Kumejing	-	-
10. Durenombo	-	-
11. Clapar	-	-
12. Sengon	-	-
13. Adinuso	-	-
14. Gondang	-	-
15. Kuripan	-	-
16. Kemiri Barat	-	-
17. Kemiri Timur	-	-
Jumlah	-	-

Sumber : BPS, Pendataan Potensi Desa (Podes) 2018, 2019

Tabel 4.26. Banyaknya Kejadian Bencana Alam Menurut Desa dan Jenis Bencana Alam di Kecamatan Subah, 2018

Desa	Tanah Longsor	Banjir	Banjir Bandang	Gempa Bumi
(1)	(2)	(3)	(4)	(5)
1. Menjangan	-	-	-	-
2. Karangtengah	-	-	-	-
3. Mangunharjo	-	-	-	-
4. Tenggulangharjo	-	-	-	-
5. Keborangan	-	-	-	-
6. Kalimanggis	-	-	-	-
7. Jatisari	-	-	-	-
8. Subah	-	-	-	-
9. Kumejing	-	-	-	-
10. Durenombo	-	-	-	-
11. Clapar	-	-	-	-
12. Sengon	-	-	-	-
13. Adinuso	-	-	-	-
14. Gondang	-	-	-	-
15. Kuripan	1	1	-	-
16. Kemiri Barat	-	-	-	-
17. Kemiri Timur	1	-	-	-
Jumlah	2	1	-	-

Sumber : BPS, Pendataan Potensi Desa (Podes) 2019

Lanjutan Tabel 4.26.

Desa	Tsunami	Gelombang Pasang Laut	Angin Puyuh/ Puting Beliung/ Topan
(1)	(6)	(7)	(8)
1. Menjangan	-	-	-
2. Karangtengah	-	-	-
3. Mangunharjo	-	-	-
4. Tenggulangharjo	-	-	-
5. Keborangan	-	-	-
6. Kalimanggis	-	-	-
7. Jatisari	-	-	-
8. Subah	-	-	-
9. Kumejing	-	-	-
10. Durenombo	-	-	-
11. Clapar	-	-	-
12. Sengon	-	-	-
13. Adinuso	-	-	-
14. Gondang	-	-	-
15. Kuripan	-	-	-
16. Kemiri Barat	-	-	-
17. Kemiri Timur	-	-	-
Jumlah	-	-	-

Sumber : BPS, Pendataan Potensi Desa (Podes) 2019

Lanjutan Tabel 4.26.

Desa	Gunung Meletus	Kebakaran Hutan dan Lahan	Kekeringan
(1)	(9)	(10)	(11)
1. Menjangan	-	-	-
2. Karangtengah	-	-	-
3. Mangunharjo	-	-	-
4. Tenggulangharjo	-	-	1
5. Keborangan	-	-	-
6. Kalimanggis	-	-	-
7. Jatisari	-	-	-
8. Subah	-	-	-
9. Kumejing	-	-	-
10. Durenombo	-	-	-
11. Clapar	-	-	-
12. Sengon	-	-	-
13. Adinuso	-	-	-
14. Gondang	-	-	-
15. Kuripan	-	-	-
16. Kemiri Barat	-	-	-
17. Kemiri Timur	-	-	-
Jumlah	-	-	1

Sumber : BPS, Pendataan Potensi Desa (Podes) 2019

Tabel 4.27. Banyaknya Korban Jiwa Akibat Bencana Alam Menurut Desa dan Jenis Bencana Alam di Kecamatan Subah, 2018

Desa	Tanah Longsor	Banjir	Banjir Bandang	Gempa Bumi
(1)	(2)	(3)	(4)	(5)
1. Menjangan	-	-	-	-
2. Karangtengah	-	-	-	-
3. Mangunharjo	-	-	-	-
4. Tenggulangharjo	-	-	-	-
5. Keborangan	-	-	-	-
6. Kalimanggis	-	-	-	-
7. Jatisari	-	-	-	-
8. Subah	-	-	-	-
9. Kumejing	-	-	-	-
10. Durenombo	-	-	-	-
11. Clapar	-	-	-	-
12. Sengon	-	-	-	-
13. Adinuso	-	-	-	-
14. Gondang	-	-	-	-
15. Kuripan	-	-	-	-
16. Kemiri Barat	-	-	-	-
17. Kemiri Timur	-	-	-	-
Jumlah	-	-	-	-

Sumber : BPS, Pendataan Potensi Desa (Podes) 2019

Lanjutan Tabel 4.27.

Desa	Tsunami	Gelombang Pasang Laut	Angin Puyuh/ Puting Beliung/ Topan
(1)	(6)	(7)	(8)
1. Menjangan	-	-	-
2. Karangtengah	-	-	-
3. Mangunharjo	-	-	-
4. Tenggulangharjo	-	-	-
5. Keborangan	-	-	-
6. Kalimanggis	-	-	-
7. Jatisari	-	-	-
8. Subah	-	-	-
9. Kumejing	-	-	-
10. Durenombo	-	-	-
11. Clapar	-	-	-
12. Sengon	-	-	-
13. Adinuso	-	-	-
14. Gondang	-	-	-
15. Kuripan	-	-	-
16. Kemiri Barat	-	-	-
17. Kemiri Timur	-	-	-
Jumlah	-	-	-

Sumber : BPS, Pendataan Potensi Desa (Podes) 2019

Lanjutan Tabel 4.27.

Desa	Gunung Meletus	Kebakaran Hutan dan Lahan	Kekeringan
(1)	(9)	(10)	(11)
1. Menjangan	-	-	-
2. Karangtengah	-	-	-
3. Mangunharjo	-	-	-
4. Tenggulangharjo	-	-	-
5. Keborangan	-	-	-
6. Kalimanggis	-	-	-
7. Jatisari	-	-	-
8. Subah	-	-	-
9. Kumejing	-	-	-
10. Durenombo	-	-	-
11. Clapar	-	-	-
12. Sengon	-	-	-
13. Adinuso	-	-	-
14. Gondang	-	-	-
15. Kuripan	-	-	-
16. Kemiri Barat	-	-	-
17. Kemiri Timur	-	-	-
Jumlah	-	-	-

Sumber : BPS, Pendataan Potensi Desa (Podes) 2019

Tabel 4.28. Keberadaan Fasilitas/Upaya Antisipasi/Mitigasi Bencana Alam Menurut Desa di Kecamatan Subah, 2019

Desa	Sistem Peringatan Dini Bencana Alam	Sistem Peringatan Dini Khusus Tsunami	Perlengkapan Keselamatan
(1)	(2)	(3)	(4)
1. Menjangan	Tidak Ada	Bukan Potensi Tsunami	Tidak Ada
2. Karangtengah	Tidak Ada	Bukan Potensi Tsunami	Tidak Ada
3. Mangunharjo	Tidak Ada	Tidak Ada	Tidak Ada
4. Tenggulangharjo	Tidak Ada	Tidak Ada	Tidak Ada
5. Keborangan	Tidak Ada	Bukan Potensi Tsunami	Tidak Ada
6. Kalimanggis	Tidak Ada	Bukan Potensi Tsunami	Tidak Ada
7. Jatisari	Tidak Ada	Tidak Ada	Tidak Ada
8. Subah	Tidak Ada	Bukan Potensi Tsunami	Tidak Ada
9. Kumejing	Tidak Ada	Bukan Potensi Tsunami	Tidak Ada
10. Durenombo	Tidak Ada	Bukan Potensi Tsunami	Tidak Ada
11. Clapar	Tidak Ada	Bukan Potensi Tsunami	Tidak Ada
12. Sengon	Tidak Ada	Bukan Potensi Tsunami	Tidak Ada
13. Adinuso	Tidak Ada	Bukan Potensi Tsunami	Tidak Ada
14. Gondang	Tidak Ada	Bukan Potensi Tsunami	Tidak Ada
15. Kuripan	Tidak Ada	Tidak Ada	Tidak Ada
16. Kemiri Barat	Tidak Ada	Bukan Potensi Tsunami	Tidak Ada
17. Kemiri Timur	Tidak Ada	Bukan Potensi Tsunami	Tidak Ada

Sumber : BPS, Pendataan Potensi Desa (Podes) 2019

Lanjutan Tabel 4.28.

Desa	Rambu-rambu dan Jalur Evakuasi Bencana	Pembuatan, Perawatan, atau Normalisasi: Sungai, Kanal, Tanggul, Parit, Drainase, Waduk, Pantai, dll
(1)	(5)	(6)
1. Menjangan	Tidak Ada	Tidak Ada
2. Karangtengah	Tidak Ada	Ada
3. Mangunharjo	Tidak Ada	Ada
4. Tenggulangharjo	Tidak Ada	Ada
5. Keborangan	Tidak Ada	Tidak Ada
6. Kalimanggis	Tidak Ada	Ada
7. Jatisari	Tidak Ada	Tidak Ada
8. Subah	Tidak Ada	Tidak Ada
9. Kumejing	Tidak Ada	Tidak Ada
10. Durenombo	Tidak Ada	Tidak Ada
11. Clapar	Tidak Ada	Ada
12. Sengon	Tidak Ada	Tidak Ada
13. Adinuso	Tidak Ada	Ada
14. Gondang	Tidak Ada	Ada
15. Kuripan	Tidak Ada	Ada
16. Kemiri Barat	Tidak Ada	Tidak Ada
17. Kemiri Timur	Tidak Ada	Ada

Sumber : BPS, Pendataan Potensi Desa (Podes) 2019

Tabel 4.29. Banyaknya Sarana dan Prasarana Ekonomi Menurut Desa dan Jenisnya di Kecamatan Subah, 2019

Desa	Kelompok Pertokoan	Pasar dengan Bangunan Permanen	Pasar dengan Bangunan Semi Permanen	Pasar Tanpa Bangunan
(1)	(2)	(3)	(4)	(5)
1. Menjangan	-	-	-	-
2. Karangtengah	-	-	-	-
3. Mangunharjo	-	-	-	-
4. Tenggulangharjo	-	-	-	-
5. Keborangan	-	-	-	-
6. Kalimanggis	1	-	-	-
7. Jatisari	-	-	-	-
8. Subah	1	1	1	-
9. Kumejing	-	-	-	-
10. Durenombo	-	-	-	-
11. Clapar	-	-	-	-
12. Sengon	5	2	1	-
13. Adinuso	-	-	-	-
14. Gondang	-	-	-	-
15. Kuripan	-	-	-	-
16. Kemiri Barat	-	1	1	-
17. Kemiri Timur	-	-	-	-
Jumlah	7	4	3	-

Sumber : BPS, Pendataan Potensi Desa (Podes) 2019

Lanjutan Tabel 4.29.

Desa	Minimarket/ Swalayan ¹	Restoran/ Rumah Makan	Warung/Kedai
(1)	(6)	(7)	(8)
1. Menjangan	-	-	2
2. Karangtengah	-	-	2
3. Mangunharjo	-	-	5
4. Tenggulangharjo	1	-	21
5. Keborangan	-	-	3
6. Kalimanggis	1	2	5
7. Jatisari	-	-	48
8. Subah	2	-	12
9. Kumejing	-	-	1
10. Durenombo	-	-	12
11. Clapar	1	1	22
12. Sengon	1	3	12
13. Adinuso	1	1	20
14. Gondang	-	-	12
15. Kuripan	-	-	13
16. Kemiri Barat	-	-	15
17. Kemiri Timur	-	-	42
Jumlah	7	7	247

Sumber : BPS, Pendataan Potensi Desa (Podes) 2019

Lanjutan Tabel 4.29.

Desa	Hotel	Penginapan	Toko/Warung Kelontong
(1)	(6)	(7)	(8)
1. Menjangan	-	-	21
2. Karangtengah	-	-	9
3. Mangunharjo	-	-	23
4. Tenggulangharjo	-	-	14
5. Keborangan	-	-	7
6. Kalimanggis	-	-	7
7. Jatisari	-	-	17
8. Subah	-	-	15
9. Kumejing	-	-	9
10. Durenombo	-	-	5
11. Clapar	-	-	35
12. Sengon	-	-	16
13. Adinuso	-	-	25
14. Gondang	-	-	15
15. Kuripan	-	-	10
16. Kemiri Barat	-	-	21
17. Kemiri Timur	-	-	10
Jumlah	-	-	259

Sumber : BPS, Pendataan Potensi Desa (Podes) 2019

Tabel 4.30. Banyaknya Sarana Lembaga Keuangan Yang Beroperasi Menurut Desa dan Jenisnya di Kecamatan Subah, 2019

Desa	Bank Umum Pemerintah	Bank Umum Swasta	Bank Perkreditan Rakyat
(1)	(2)	(3)	(4)
1. Menjangan	-	-	-
2. Karangtengah	-	-	-
3. Mangunharjo	-	-	-
4. Tenggulangharjo	-	-	-
5. Keborangan	-	-	-
6. Kalimanggis	-	-	-
7. Jatisari	-	1	-
8. Subah	2	-	2
9. Kumejing	-	-	-
10. Durenombo	-	-	-
11. Clapar	-	-	-
12. Sengon	1	1	-
13. Adinuso	-	-	-
14. Gondang	-	-	-
15. Kuripan	-	-	-
16. Kemiri Barat	-	-	-
17. Kemiri Timur	-	-	-
Jumlah	3	2	2

Sumber : BPS, Pendataan Potensi Desa (Podes) 2019

Tabel 4.31. Banyaknya Koperasi yang Masih Aktif Menurut Desa dan Jenis Koperasi di Kecamatan Subah, 2019

Desa	Koperasi Unit desa (KUD)	Koperasi Industri Kecil dan Kerajinan Rakyat (Kopinkra)	Koperasi Simpan Pinjam (Kospin)	Koperasi Lainnya
(1)	(2)	(3)	(4)	(5)
1. Menjangan	-	-	-	-
2. Karangtengah	-	-	-	-
3. Mangunharjo	-	-	-	-
4. Tenggulangharjo	-	-	-	-
5. Keborangan	-	-	-	-
6. Kalimanggis	-	-	-	-
7. Jatisari	-	-	1	-
8. Subah	1	-	3	-
9. Kumejing	-	-	-	-
10. Durenombo	-	-	-	-
11. Clapar	-	-	-	1
12. Sengon	-	-	-	1
13. Adinuso	-	-	-	-
14. Gondang	-	2	1	-
15. Kuripan	-	-	-	-
16. Kemiri Barat	-	-	2	-
17. Kemiri Timur	-	-	-	-
Jumlah	1	1	7	2

Sumber : BPS, Pendataan Potensi Desa (Podes) 2019

Tabel 4.32. Banyaknya Embung Desa Menurut Desa di Kecamatan Subah, 2018 dan 2019

Desa	2018	2019
(1)	(2)	(3)
1. Menjangan	-	-
2. Karangtengah	-	-
3. Mangunharjo	-	-
4. Tenggulangharjo	-	-
5. Keborangan	8	-
6. Kalimanggis	3	-
7. Jatisari	-	-
8. Subah	-	-
9. Kumejing	3	-
10. Durenombo	-	-
11. Clapar	3	-
12. Sengon	-	-
13. Adinuso	-	-
14. Gondang	-	-
15. Kuripan	-	-
16. Kemiri Barat	3	1
17. Kemiri Timur	2	-
Jumlah	22	1

Sumber: BPS, Pendataan Potensi Desa (Podes) 2018 dan 2019

Tabel 4.33. Jumlah Menara dan Operator Layanan Komunikasi Telepon Seluler Serta Kondisi Sinyal Telepon Seluler Menurut Desa di Kecamatan Subah, 2019

Desa	Jumlah Menara Telepon Seluler (BTS)	Jumlah Operator Layanan Komunikasi Telepon Seluler Yang Menjangkau di Desa	Kondisi Sinyal Telepon Seluler di Sebagian Besar Wilayah Desa
(1)	(2)	(3)	(4)
1. Menjangan	-	6	Sangat Kuat
2. Karangtengah	2	6	Sangat Kuat
3. Mangunharjo	-	5	Kuat
4. Tenggulangharjo	-	6	Kuat
5. Keborangan	-	6	Kuat
6. Kalimanggis	-	6	Sangat Kuat
7. Jatisari	56	6	Sangat Kuat
8. Subah	3	6	Sangat Kuat
9. Kumejing	1	6	Sangat Kuat
10. Durenombo	-	3	Kuat
11. Clapar	-	5	Kuat
12. Sengon	3	5	Sangat Kuat
13. Adinuso	2	6	Sangat Kuat
14. Gondang	5	5	Sangat Kuat
15. Kuripan	2	4	Sangat Kuat
16. Kemiri Barat	2	5	Sangat Kuat
17. Kemiri Timur	-	6	Kuat
Jumlah	76	92	-

Sumber : BPS, Pendataan Potensi Desa (Podes) 2019

Tabel 4.34. Sarana Transportasi Antar Desa Menurut Desa di Kecamatan Subah, 2019

Desa	Jenis Transportasi	Keberadaan Angkutan Umum
(1)	(2)	(3)
1. Menjangan	Darat	Ada, dengan trayek tetap
2. Karangtengah	Darat	Ada, dengan trayek tetap
3. Mangunharjo	Darat	Ada, tanpa trayek tetap
4. Tenggulangharjo	Darat	Ada, dengan trayek tetap
5. Keborangan	Darat	Ada, dengan trayek tetap
6. Kalimanggis	Darat	Ada, dengan trayek tetap
7. Jatisari	Darat	Ada, dengan trayek tetap
8. Subah	Darat	Ada, dengan trayek tetap
9. Kumejing	Darat	Ada, dengan trayek tetap
10. Durenombo	Darat	Ada, tanpa trayek tetap
11. Clapar	Darat	Ada, dengan trayek tetap
12. Sengon	Darat	Ada, dengan trayek tetap
13. Adinuso	Darat	Ada, dengan trayek tetap
14. Gondang	Darat	Ada, tanpa trayek tetap
15. Kuripan	Darat	Ada, tanpa trayek tetap
16. Kemiri Barat	Darat	Ada, tanpa trayek tetap
17. Kemiri Timur	Darat	Ada, tanpa trayek tetap

Sumber : BPS, Pendataan Potensi Desa (Podes) 2019

Tabel 4.35. Kondisi Jalan Darat Antar Desa Menurut Desa di Kecamatan Subah, 2019

Desa	Jenis Permukaan Jalan	Dapat Dilalui Kendaraan Bermotor Roda 4 atau Lebih
(1)	(2)	(3)
1. Menjangan	Aspal/Beton	Sepanjang Tahun
2. Karangtengah	Aspal/Beton	Sepanjang Tahun
3. Mangunharjo	Aspal/Beton	Sepanjang Tahun
4. Tenggulangharjo	Aspal/Beton	Sepanjang Tahun
5. Keborangan	Aspal/Beton	Sepanjang Tahun
6. Kalimanggis	Aspal/Beton	Sepanjang Tahun
7. Jatisari	Aspal/Beton	Sepanjang Tahun
8. Subah	Aspal/Beton	Sepanjang Tahun
9. Kumejing	Aspal/Beton	Sepanjang Tahun
10. Durenombo	Aspal/Beton	Sepanjang Tahun
11. Clapar	Aspal/Beton	Sepanjang Tahun
12. Sengon	Aspal/Beton	Sepanjang Tahun
13. Adinuso	Aspal/Beton	Sepanjang Tahun
14. Gondang	Aspal/Beton	Sepanjang Tahun
15. Kuripan	Aspal/Beton	Sepanjang Tahun
16. Kemiri Barat	Aspal/Beton	Sepanjang Tahun
17. Kemiri Timur	Aspal/Beton	Sepanjang Tahun

Sumber : BPS, Pendataan Potensi Desa (Podes) 2019

Tabel 4.36. Keberadaan Kantor Pos/Pos Pembantu/Rumah Pos dan Perusahaan/Agen Jasa Ekspedisi Swasta Menurut Desa di Kecamatan Subah, 2019

Desa	Kantor Pos/Pos Pembantu/Rumah Pos	Perusahaan/Agen Jasa Ekspedisi Swasta
(1)	(2)	(3)
1. Menjangan	Beroperasi	Tidak Ada
2. Karangtengah	Tidak Ada	Tidak Ada
3. Mangunharjo	Tidak Ada	Tidak Ada
4. Tenggulangharjo	Beroperasi	Beroperasi
5. Keborangan	Tidak Ada	Tidak Ada
6. Kalimanggis	Tidak Ada	Tidak Ada
7. Jatisari	Tidak Ada	Tidak Ada
8. Subah	Beroperasi	Beroperasi
9. Kumejing	Tidak Ada	Tidak Ada
10. Durenombo	Tidak Ada	Tidak Ada
11. Clapar	Tidak Ada	Tidak Ada
12. Sengon	Tidak Ada	Tidak Ada
13. Adinuso	Tidak Ada	Tidak Ada
14. Gondang	Jarang Beroperasi	Beroperasi
15. Kuripan	Beroperasi	Tidak Ada
16. Kemiri Barat	Tidak Ada	Tidak Ada
17. Kemiri Timur	Tidak Ada	Tidak Ada

Sumber : BPS, Pendataan Potensi Desa (Podes) 2019

BAB 5

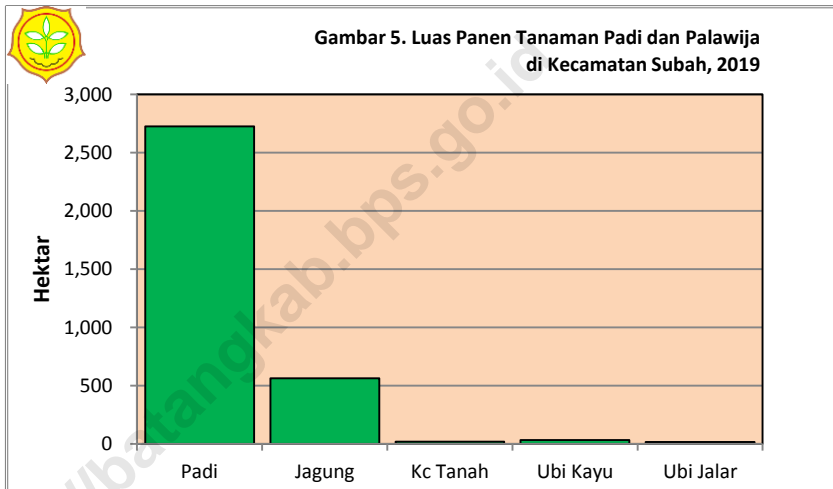
PERTANIAN



Kecamatan Dalam Angka 2020

BAB V PERTANIAN

Luas tanam areal padi untuk musim tanam 2019 mencapai 2.384,90 ha, jagung 387,80 ha, kacang tanah 23,90 ha, ubi kayu 33,80 ha, dan ubi jalar 12,70. Sedangkan luas panen tahun 2019 tanaman padi mencapai 2725,90 ha, jagung 562,60 ha, kacang tanah 19,90 ha, ubi kayu 33,80 ha, dan ubi jalar 16,80 ha.



Tabel 5.1. Laporan Luas Tanaman Padi
di Kecamatan Subah, 2019

Bulan	Luas Areal (Ha)				
	Tanaman Awal Bulan Yang Lalu	Panen	Tanam	Puso/ Rusak	Tanaman Akhir Bulan
(1)	(2)	(3)	(4)	(5)	(6)
1 Januari	970,00	229,60	113,30	-	851,00
2 Pebruari	851,00	312,70	111,40	-	645,00
3 Maret	645,00	405,40	298,00	-	535,00
4 April	535,00	113,30	246,20	-	671,00
5 Mei	671,00	111,40	229,60	-	792,00
6 Juni	792,00	298,00	172,90	-	664,00
7 Juli	664,00	246,20	210,10	1,00	626,00
8 Agustus	626,00	229,60	200,30	-	596,00
9 September	596,00	172,90	196,40	-	620,00
10 Oktober	620,00	210,10	229,60	-	640,00
11 Nopember	640,00	200,30	171,00	-	610,00
12 Desember	610,00	196,40	206,10	-	620,00
Jumlah	2019	2 725,90	2 384,90	1,00	
	2018	3 128,00	3 200,30	2,00	

Sumber : Dispaperta Kabupaten Batang, Hasil Olah SP2019

Tabel 5.2. Laporan Luas Tanaman Palawija Jagung
di Kecamatan Subah, 2019

Bulan	Luas Areal (Ha)				
	Tanaman Awal Bulan Yang Lalu	Panen	Tanam	Puso/ Rusak	Tanaman Akhir Bulan
(1)	(2)	(3)	(4)	(5)	(6)
1 Januari	418,00	-	4,00	-	307,00
2 Pebruari	307,00	176,30	-	-	130,00
3 Maret	130,00	125,30	84,00	-	89,00
4 April	89,00	4,00	63,90	-	150,00
5 Mei	150,00	-	71,00	-	221,00
6 Juni	221,00	84,00	-	-	136,00
7 Juli	136,00	63,90	10,70	-	82,00
8 Agustus	82,00	71,00	22,50	-	34,00
9 September	34,00	-	4,90	-	39,00
10 Oktober	39,00	10,70	-	-	28,00
11 Nopember	28,00	22,50	6,80	-	12,00
12 Desember	12,00	4,90	120,00	-	128,00
Jumlah	2019	562,60	387,80	-	
	2018	1 090,50	827,60	-	

Sumber : Dispaperta Kabupaten Batang, Hasil Olah SP2019

Tabel 5.3. Laporan Luas Tanaman Palawija Kacang Tanah
di Kecamatan Subah, 2019

Bulan	Luas Areal (Ha)				
	Tanaman Awal Bulan Yang Lalu	Panen	Tanam	Puso/ Rusak	Tanaman Akhir Bulan
(1)	(2)	(3)	(4)	(5)	(6)
1 Januari	18,00	-	-	-	18,00
2 Pebruari	18,00	9,90	-	-	8,00
3 Maret	8,00	8,00	2,00	-	2,00
4 April	2,00	-	-	-	2,00
5 Mei	2,00	-	-	-	2,00
6 Juni	2,00	2,00	-	-	-
7 Juli	-	-	-	-	-
8 Agustus	-	-	-	-	-
9 September	-	-	-	-	-
10 Oktober	-	-	-	-	-
11 Nopember	-	-	-	-	-
12 Desember	-	-	21,90	-	22,00
Jumlah	2019	19,90	23,90	-	
	2018	29,80	32,80	-	

Sumber : Dispaperta Kabupaten Batang, Hasil Olah SP2019

Tabel 5.4. Laporan Luas Tanaman Palawija Ubikayu/Singkong di Kecamatan Subah, 2019

Bulan	Luas Areal (Ha)				
	Tanaman Awal Bulan Yang Lalu	Panen	Tanam	Puso/Rusak	Tanaman Akhir Bulan
(1)	(2)	(3)	(4)	(5)	(6)
1 Januari	31,00	-	-	-	31,00
2 Pebruari	31,00	-	-	-	31,00
3 Maret	31,00	3,00	-	-	28,00
4 April	28,00	-	-	-	28,00
5 Mei	28,00	2,00	-	-	26,00
6 Juni	26,00	-	-	-	26,00
7 Juli	26,00	23,80	3,00	-	5,00
8 Agustus	5,00	-	2,00	-	7,00
9 September	7,00	3,00	-	-	4,00
10 Oktober	4,00	2,00	-	-	2,00
11 Nopember	2,00	-	2,90	-	5,00
12 Desember	5,00	-	25,90	-	31,00
Jumlah	2019	33,80	33,80	-	
	2018	54,60	37,80	-	

Sumber : Dispaperta Kabupaten Batang, Hasil Olah SP2019

Tabel 5.5. Laporan Luas Tanaman Palawija Ubi Jalar/Ketela Rambat di Kecamatan Subah, 2019

Bulan	Luas Areal (Ha)				
	Tanaman Awal Bulan Yang Lalu	Panen	Tanam	Puso/Rusak	Tanaman Akhir Bulan
(1)	(2)	(3)	(4)	(5)	(6)
1 Januari	7,00	-	-	-	7,00
2 Pebruari	7,00	3,00	-	-	4,00
3 Maret	4,00	1,00	-	-	3,00
4 April	3,00	2,90	2,00	-	2,00
5 Mei	2,00	-	1,00	-	3,00
6 Juni	3,00	-	-	-	3,00
7 Juli	3,00	2,00	3,90	-	5,00
8 Agustus	5,00	1,00	2,90	-	7,00
9 September	7,00	1,00	-	-	6,00
10 Oktober	6,00	3,90	-	-	2,00
11 Nopember	2,00	2,00	2,90	-	3,00
12 Desember	3,00	-	-	-	3,00
Jumlah	2019	16,80	12,70	-	
	2018	19,70	17,70	-	

Sumber : Dispaperta Kabupaten Batang, Hasil Olah SP2019

BAB 6

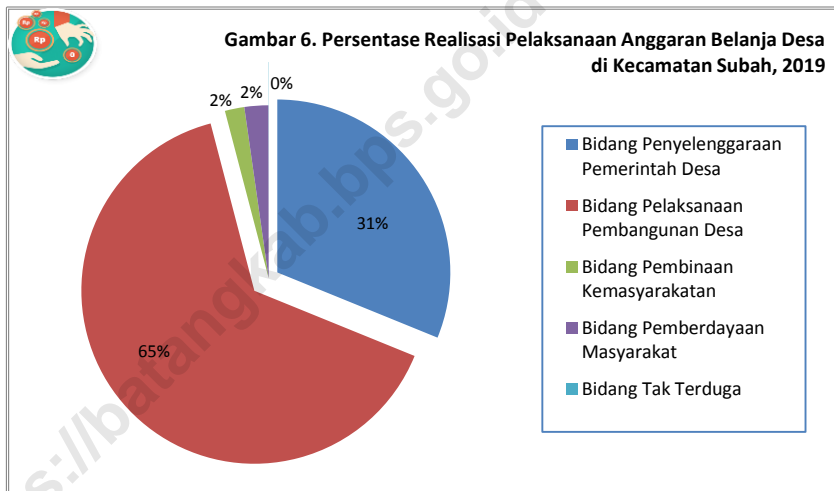
PEREKONOMIAN DAN KEUANGAN



Kecamatan Dalam Angka 2020

BAB VI TRANSPORTASI DAN KEUANGAN

Di bidang keuangan besarnya penerimaan Alokasi Dana Desa (ADD) pada tahun 2019 sedikit meningkat akan tetapi persentasenya kecil. Nilai ADD Kecamatan Subah mencapai 5,95 milyar rupiah. Sedangkan untuk nilai Dana Desa (DD) mencapai 13,32 milyar rupiah. Realisasi PBB pada tahun 2019 di Kecamatan Subah mencapai 1,266 milyar rupiah.



Tabel 6.1. Jumlah Sarana Ekonomi di Kecamatan Subah, 2019

Desa	Sarana Ekonomi						
	Pasar umum	KUD	Bank/BKK	ATM	Hotel/ penginapan	SPBU	SPBE
(1)	(2)	(3)	(4)	(5)	(6)	(7)	(8)
1 Menjangan	-	-	-	-	-	-	-
2 Karangtengah	-	-	-	-	-	-	-
3 Mangunharjo	-	-	-	-	-	-	-
4 Tenggulangharjo	-	-	-	-	-	-	-
5 Keborangan	-	-	-	-	-	-	-
6 Kalimanggis	-	-	-	-	-	-	-
7 Jatisari	-	-	-	-	-	1	-
8 Subah	1	-	1	3	-	-	-
9 Kumejing	-	-	-	-	-	-	-
10 Durenombo	-	-	-	-	-	-	-
11 Clapar	-	-	-	-	-	-	-
12 Sengon	1	-	1	1	-	-	1
13 Adinuso	-	-	-	-	-	-	-
14 Gondang	-	-	-	-	-	-	-
15 Kuripan	-	-	-	-	-	-	-
16 Kemiri Barat	-	-	-	-	-	-	-
17 Kemiri Timur	-	-	-	-	-	-	-
Jumlah	2	-	2	4	-	1	1

Sumber : Laporan Desa

Tabel 6.2. Realisasi Dana Desa, Alokasi Dana Desa, Bagi Hasil Pajak dan Retribusi Daerah di Kecamatan Subah, 2019 (Rupiah)

	Desa	Dana Desa	Alokasi Dana Desa	Bagi Hasil Pajak dan Retribusi Daerah
	(1)	(2)	(3)	(4)
1	Menjangan	784 635 000	308 563 800	32 033 000
2	Karangtengah	805 877 000	400 535 500	36 219 000
3	Mangunharjo	742 855 000	359 922 000	33 857 000
4	Tenggulangharjo	739 186 000	305 156 000	33 677 000
5	Keborangan	723 604 000	283 252 100	25 852 000
6	Kalimanggis	999 039 000	341 990 100	30 052 000
7	Jatisari	768 669 000	314 722 700	31 890 000
8	Subah	730 303 000	352 965 600	40 628 000
9	Kumejing	722 327 000	286 716 500	26 750 000
10	Durenombo	787 508 000	329 036 300	39 472 000
11	Clapar	717 121 000	351 954 500	53 679 000
12	Sengon	788 868 000	442 892 800	38 826 000
13	Adinuso	778 887 000	388 761 800	34 156 000
14	Gondang	836 216 000	380 603 300	42 842 000
15	Kuripan	795 342 000	325 756 100	31 811 000
16	Kemiri Barat	780 036 000	383 637 800	41 550 000
17	Kemiri Timur	821 830 000	393 651 100	37 761 000
	Jumlah	13 322 303 000	5 950 118 000	611 055 000

Sumber : Dispermades Kabupaten Batang

Tabel 6.3. Realisasi Pelaksanaan Anggaran Pendapatan Desa di Kecamatan Subah, 2019 (Rupiah)

Desa	Pendapatan Asli Desa	Pendapatan Transfer	Pendapatan Lain-Lain	Jumlah Pendapatan
(1)	(2)	(3)	(4)	(5)
1 Menjangan	68 650 000	1 944 124 973	220 520	2 012 995 493
2 Karangtengah	295 697 000	1 447 541 105	152 922	1 743 391 027
3 Mangunharjo	306 930 000	1 362 943 283	1 728 862	1 671 602 145
4 Tenggulangharjo	152 740 000	1 659 712 444	2 416 524	1 814 868 968
5 Keborangan	77 900 000	1 317 186 034	1 214 570	1 396 300 604
6 Kalimanggis	108 020 000	1 650 352 001	23 069 915	1 781 441 916
7 Jatisari	87 920 000	1 549 653 605	464 057	1 638 037 662
8 Subah	131 418 000	1 248 759 885	819 533	1 380 997 418
9 Kumejing	45 500 000	1 264 214 171	214 893	1 309 929 064
10 Durenombo	33 220 000	1 434 863 300	88 365 229	1 556 448 529
11 Clapar	56 900 000	1 535 190 744	189 164	1 592 279 908
12 Sengon	25 020 000	1 964 433 800	436 631	1 989 890 431
13 Adinuso	122 710 000	1 316 569 496	284 765	1 439 564 261
14 Gondang	26 963 202	1 318 508 300	291 663	1 345 763 165
15 Kuripan	86 450 000	1 347 525 123	72 535 043	1 506 510 166
16 Kemiri Barat	19 000 000	1 706 091 437	290 514	1 725 381 951
17 Kemiri Timur	42 800 000	2 268 312 237	318 008	2 311 430 245
Jumlah	1 687 838 202	26 335 981 938	193 012 813	28 216 832 953

Sumber : Dispermades Kabupaten Batang

Tabel 6.4. Realisasi Pelaksanaan Anggaran Belanja Desa di Kecamatan Subah, 2019 (Rupiah)

	Desa	Bidang Penyelenggaraan Pemerintah Desa	Bidang Pelaksanaan Pembangunan Desa	Bidang Pembinaan Kemasyarakatan
	(1)	(2)	(3)	(4)
1	Menjangan	460 963 642	1 518 237 750	22 525 300
2	Karangtengah	578 238 763	941 040 800	24 737 000
3	Mangunharjo	570 106 946	887 667 200	30 357 000
4	Tenggelangharjo	514 352 709	947 443 000	28 547 000
5	Keborangan	416 924 164	1 013 357 800	23 097 000
6	Kalimanggis	492 198 705	1 062 474 400	26 052 000
7	Jatisari	442 929 143	1 043 865 900	27 323 000
8	Subah	538 400 993	757 540 100	26 628 000
9	Kumejing	378 353 943	849 007 600	24 063 000
10	Durenombo	499 725 488	1 002 277 080	31 580 000
11	Clapar	578 396 548	943 814 486	46 077 000
12	Sengon	494 951 527	1 294 918 289	32 178 100
13	Adinuso	558 237 151	783 194 400	28 341 500
14	Gondang	450 678 904	876 744 397	35 000 000
15	Kuripan	483 111 008	901 849 500	27 268 000
16	Kemiri Barat	461 665 056	1 160 836 000	26 000 000
17	Kemiri Timur	538 523 544	1 600 946 600	35 000 000
	Jumlah	8 457 758 234	17 585 215 302	494 773 900

Sumber : Dispermades Kabupaten Batang

Lanjutan Tabel 6.4.

	Desa	Bidang Pemberdayaan Masyarakat	Bidang Tak Terduga	Jumlah Belanja
	(1)	(5)	(6)	(7)
1	Menjangan	34 636 400	-	2 036 363 092
2	Karantengah	49 596 000	-	1 593 612 563
3	Mangunharjo	29 399 600	-	1 517 530 746
4	Tenggulangharjo	39 619 500	-	1 529 962 209
5	Keborangan	22 000 000	-	1 475 378 964
6	Kalimanggis	121 758 521	-	1 702 483 626
7	Jatisari	14 500 000	-	1 528 618 043
8	Subah	48 171 000	-	1 370 740 093
9	Kumejing	60 590 000	-	1 312 014 543
10	Durenombo	12 000 000	-	1 545 582 568
11	Clapar	18 452 000	-	1 586 740 034
12	Sengon	40 473 300	-	1 862 521 216
13	Adinuso	44 990 500	-	1 414 763 551
14	Gondang	12 280 700	-	1 374 704 001
15	Kuripan	16 846 500	6 645 500	1 435 720 508
16	Kemiri Barat	21 500 000	-	1 670 001 056
17	Kemiri Timur	18 393 400	-	2 192 863 544
	Jumlah	605 207 421	6 645 500	27 149 600 357

Sumber : Dispermades Kabupaten Batang

Tabel 6.5. Realisasi Pelaksanaan Pembiayaan Desa
di Kecamatan Subah, 2019 (Rupiah)

	Desa	Penerimaan Pembiayaan	Pengeluaran Pembiayaan	Pembiayaan Netto
	(1)	(2)	(3)	(4)
1	Menjangan	34 459 593	-	34 459 593
2	Karangtengah	35 862 264	-	35 862 264
3	Mangunharjo	47 495 543	-	47 495 543
4	Tenggulangharjo	11 417 776	30 000 000	(18 582 224)
5	Keborangan	118 532 543	20 000 000	98 532 543
6	Kalimanggis	3 446 295	65 000 081	(61 553 786)
7	Jatisari	6 997 770	-	6 997 770
8	Subah	4 478 539	-	4 478 539
9	Kumejing	13 043 323	-	13 043 323
10	Durenombo	153 745	-	153 745
11	Clapar	3 298 167	-	3 298 167
12	Sengon	39 871 370	-	39 871 370
13	Adinuso	2 054 705	-	2 054 705
14	Gondang	64 799 699	-	64 799 699
15	Kuripan	-	-	-
16	Kemiri Barat	3 210 646	30 000 000	(26 789 354)
17	Kemiri Timur	3 400 514	22 000 000	(18 599 486)
	Jumlah	392 522 492	167 000 081	225 522 411

Sumber : Dispermades Kabupaten Batang

Tabel 6.6. Pokok Ketetapan dan Realisasi Pokok Ketetapan Pajak Bumi Bangunan (PBB) P2 di Kecamatan Subah, 2019

Desa	Pokok Ketetapan		Realisasi Pokok Ketetapan		
	SPPT	Ketetapan (Rp)	SPPT	Ketetapan (Rp)	Persen
(1)	(2)	(3)	(4)	(5)	(6)
1 Menjangan	2 268	63 370 740	2 268	63 370 740	100,00
2 Karangtengah	3 125	85 876 684	3 125	85 876 684	100,00
3 Mangunharjo	1 874	74 642 300	1 874	74 642 300	100,00
4 Tenggulangharjo	1 488	51 767 130	1 488	51 767 130	100,00
5 Keborangan	708	26 848 232	708	26 848 232	100,00
6 Kalimanggis	1 592	48 926 508	1 592	48 926 508	100,00
7 Jatisari	1 668	89 907 779	1 112	59 691 523	66,39
8 Kumejing	968	36 634 649	960	33 593 690	91,70
9 Durenombo	3 042	66 739 773	2 318	51 245 683	76,78
10 Clapar	1 958	59 415 991	1 958	59 415 991	100,00
11 Sengon	4 598	240 212 340	3 724	187 679 828	78,13
12 Adinuso	2 564	94 372 966	1 959	72 037 136	76,33
13 Gondang	3 778	127 287 113	2 688	89 427 981	70,26
14 Kuripan	1 634	79 171 560	1 460	63 899 718	80,71
15 Kemiri Barat	3 408	119 160 241	3 408	119 160 241	100,00
16 Kemiri Timur	2 831	95 183 813	2 831	95 183 813	100,00
17 Subah	1 956	106 813 300	1 535	84 230 951	78,86
Jumlah	39 460	1 466 331 119	35 008	1 266 998 149	86,41

Keterangan : kondisi 30 Juni 2020
 Sumber : BPKPAD Kabupaten Batang

Tabel 6.7. Jalan Kabupaten Menurut Ruas di Kecamatan Subah, 2018

No.	Nama Ruas	Panjang (M)	Lebar (M)	Klasifikasi Fungsi Jalan
(1)	(2)	(3)	(4)	(5)
1	Pucungkerep - Cluwuk	6 000	4,00	LU
2	Subah - Kedawung	10 200	4,00	LU
3	Gondang - Kemiri	4 000	3,00	LU
4	Sengon - Roban	5 700	3,00	LU
5	Kalimanggis - Kedawung Pos	5 500	3,00	LU
6	Keborangan - Kalisalak	6 123	4,00	LU

Keputusan Bupati Batang No. 050/243/2016 tentang Penetapan Status Ruas Jalan Kabupaten

Sumber : Dinas Pekerjaan Umum dan Penataan Ruang Kabupaten Batang

Tabel 6.8. Jumlah Kecelakaan Lalu Lintas Menurut Bulan
di Wilayah Polsek Subah, 2019

Bulan	Jumlah Kecelakaan Lalu lintas	Jumlah Korban				
		Meninggal	Luka Berat	Luka Ringan	Material (Rp)	
(1)	(2)	(3)	(4)	(5)	(6)	
1 Januari	6	2	-	10	7 000 000	
2 Pebruari	4	2	1	4	28 500 000	
3 Maret	3	1	-	5	6 500 000	
4 April	3	4	-	1	1 000 000	
5 Mei	4	2	-	5	20 800 000	
6 Juni	5	3	-	5	9 500 000	
7 Juli	6	1	-	13	5 700 000	
8 Agustus	3	-	1	5	25 500 000	
9 September	5	1	-	4	7 200 000	
10 Oktober	2	-	-	2	1 500 000	
11 Nopember	8	3	-	9	14 500 000	
12 Desember	3	1	-	15	30 300 000	
Jumlah	52	20	2	78	158 000 000	
	2018	43	18	-	55	69 200 000

Sumber : Satlantas Polres Batang

Tabel 6.9. Jumlah Pelanggan, Volume Air yang Disalurkan dan Nilai Air Minum yang terjual pada Pelanggan PUDAM Sendang Kamulyan Kabupaten Batang di Kecamatan Subah, 2019

No.	Jenis Pelanggan	Pelanggan	Volume Air (M3)	Nilai (Rupiah)
(1)	(2)	(3)	(4)	(5)
1	Rumah Tangga	22 162	349 962	1 520 667 125
2	Niaga	90	1 849	22 358 625
3	Instansi Pemerintah	134	3 057	31 286 875
4	Industri	-	-	-
5	Sosial Umum	516	12 729	32 291 600
6	Sosial Khusus	346	13 862	64 313 625
7	Khusus	-	-	-
Jumlah		23 248	381 459	1 670 917 850

Sumber : PUDAM Sendang Kamulyan Kabupaten Batang

BAB 7

PERBANDINGAN ANTAR KECAMATAN



Kecamatan Dalam Angka 2020

Tabel 7.1. Perbandingan Luas Wilayah Antar Kecamatan, 2019

	Kecamatan	Luas (Ha)	Persentase
	(1)	(2)	(3)
1	Wonotunggal	5 235,27	6,64
2	Bandar	7 332,80	9,30
3	Blado	7 838,92	9,94
4	Reban	4 633,38	5,88
5	Bawang	7 384,51	9,36
6	Tersono	4 932,98	6,26
7	Warungasem	7 276,64	9,23
8	Limpung	3 341,66	4,24
9	Banyuputih	4 442,50	5,63
10	Subah	8 352,17	10,59
11	Pecalungan	3 618,97	4,59
12	Tulis	4 508,78	5,72
13	Kandeman	4 175,67	5,29
14	Batang	3 434,54	4,36
15	Warungasem	2 355,37	2,99
	Jumlah	78 864,16	100,00

Sumber : Proyeksi Penduduk Hasil SP2010, BPS Kabupaten Batang

Tabel 7.2. Perbandingan Jumlah Penduduk Antar Kecamatan dan Sex Ratio, 2019

	Kecamatan	Laki-laki	Perempuan	Jumlah	Sex Ratio	
	(1)	(2)	(3)	(4)	(5)	
1	Wonotunggal	16 789	16 703	33 492	100,51	
2	Bandar	34 445	34 120	68 565	100,95	
3	Blado	23 067	22 700	45 767	101,62	
4	Reban	19 341	19 415	38 756	99,62	
5	Bawang	27 770	27 483	55 253	101,04	
6	Tersono	19 589	19 633	39 222	99,78	
7	Gringsing	30 653	30 232	60 885	101,39	
8	Limpung	21 129	21 329	42 458	99,06	
9	Banyuputih	17 828	17 977	35 805	99,17	
10	Subah	26 296	26 970	53 266	97,50	
11	Pecalungan	16 135	16 629	32 764	97,03	
12	Tulis	18 054	18 372	36 426	98,27	
13	Kandeman	24 244	24 653	48 897	98,34	
14	Batang	63 687	64 145	127 832	99,29	
15	Warungasem	24 670	24 525	49 195	100,59	
	Jumlah	2019	383 697	384 886	768 583	99,69
		2018	380 574	381 803	762 377	99,68
		2017	377 492	378 587	756 079	99,71
		2016	374 375	375 345	749 720	99,74

Sumber : Proyeksi Penduduk Hasil SP2010, BPS Kabupaten Batang



Sensus
Penduduk
2020

DATA

MENCERDASKAN BANGSA



**BADAN PUSAT STATISTIK
KABUPATEN BATANG**

Jalan Pemuda No. 9 Batang 51216
Telp/Fax (0285) 391004

Homepage: <https://batangkab.bps.go.id> Email: bps3325@bps.go.id

ISBN 978-602-6375-97-1



9 786026 375971