

Kecamatan  
**ILIR TALO**  
**DALAM ANGKA**  
2022



Kecamatan

# ILIR TALO DALAM ANGKA

2022



# **KECAMATAN ILIR TALO DALAM ANGKA 2022**

**ISSN** : 2622-2582

**No. Publikasi** : 17050.2211

**Katalog** : 1102001.1705031

**Ukuran Buku** : 14,8 cm x 21 cm

**Jumlah Halaman** : xxii + 122 halaman

**Naskah** :

Badan Pusat Statistik Kabupaten Seluma

**Penyunting** :

Badan Pusat Statistik Kabupaten Seluma

**Gambar Kover** :

Badan Pusat Statistik Kabupaten Seluma

**Ilustrasi Kover** :

Persawahan Ilir Talo

**Diterbitkan oleh** :

© Badan Pusat Statistik Kabupaten Seluma

**Dicetak oleh** :

Percetakan Kita

**Dilarang mengumumkan, mendistribusikan, mengomunikasikan, dan/atau menggandakan sebagian atau seluruh isi buku ini untuk tujuan komersial tanpa izin tertulis dari Badan Pusat Statistik.**

## **TIM PENYUSUN**

### **Pengarah**

Novrizal, SE, M.Si

### **Penanggung Jawab**

Novrizal, SE, M.Si

### **Penyunting**

Arie Bukhari Adam S, SST, ME

### **Pengolah Data dan Penulis Naskah**

Ipa Romika, S.Si

### **Penata Letak**

Arie Bukhari Adam S, SST, ME

<https://selumakabposno.id>



## KONTRIBUTOR DATA

1. Kementerian Agama
2. Kementerian Pendidikan, Kebudayaan, Riset, dan Teknologi
3. Badan Pusat Statistik
4. Kantor Kecamatan Talo Kecil
5. Dinas Kependudukan dan Pencatatan Sipil Kabupaten Seluma
6. Dinas Kesehatan Kabupaten Seluma
7. Dinas Pertanian Kabupaten Seluma
8. Dinas Perikanan Kabupaten Seluma

<https://selumakab.bps.go.id/>



## PETA WILAYAH KECAMATAN ILIR TALO









**Novrizal, SE, M.Si.**




## KATA PENGANTAR

Kecamatan Ilir Talo Dalam Angka 2022 merupakan publikasi tahunan yang diterbitkan oleh BPS Kabupaten Seluma. Publikasi ini diharapkan dapat membantu melengkapi penyusunan rencana pembangunan di Kecamatan Ilir Talo.

Publikasi ini dapat terwujud berkat kerja sama dan bantuan dari berbagai pihak baik instansi pemerintah maupun swasta. Kepada semua pihak yang telah memberikan bantuan disampaikan penghargaan dan terima kasih yang sebesar-besarnya.

Walaupun publikasi ini telah disiapkan sebaik-baiknya, namun disadari masih ada kekurangan dan kesalahan yang terjadi. Untuk perbaikan publikasi ini, tanggapan dan saran yang bersifat konstruktif dari para pemakai sangat diharapkan.

Tais, 24 September 2022  
Kepala Badan Pusat Statistik  
Kabupaten Seluma



Novrizal, SE, M.Si.



## DAFTAR ISI

	Halaman
Tim Penyusun .....	iii
Kontributor Data.....	v
Peta Wilayah Kecamatan Ilir Talo .....	vii
Kepala BPS Kabupaten Seluma .....	ix
Kata Pengantar .....	xi
Daftar Isi .....	xiii
Daftar Tabel .....	xv
Daftar Gambar .....	xx
Penjelasan Umum.....	xxi
1 Geografi .....	1
2 Pemerintahan .....	11
3 Penduduk.....	27
4 Sosial.....	35
5 Pertanian.....	83
6 Transportasi, dan Komunikasi.....	97
7 Perbankan, Koperasi, dan Perdagangan .....	109



## DAFTAR TABEL

halaman

### **1 GEOGRAFI**

- 1.1 Luas Daerah Menurut Desa di Kecamatan Ilir Talo, 2021..... 7
- 1.2 Jarak Ke Ibukota Kecamatan dan Ibukota Kabupaten Menurut Desa Di Kecamatan Ilir Talo (Km), 2021.....8
- 1.3 Letak Geografis Desa Menurut Posisi Terhadap Laut di Kecamatan Ilir Talo, 2021.....9
- 1.4 Letak Desa Menurut Topografis di Kecamatan Ilir Talo, 2021.....10

### **2 PEMERINTAHAN**

#### **2.1 WILAYAH ADMINISTRATIF**

- 2.1.1 Jumlah dan Nama Satuan Lingkungan Setempat (SLS) Menurut Desa di Kecamatan Ilir Talo, 2021 .....17
- 2.1.2 Status Pemerintahan dan Klasifikasi Perkotaan/Perdesaan Menurut Desa di Kecamatan Ilir Talo, 2021 .....18
- 2.1.3 Status Desa Definitif/Persiapan Menurut Desa di Kecamatan Ilir Talo, 2021 .....19

#### **2.2 SUMBER DAYA MANUSIA**

- 2.2.1 Jumlah Aparatur Pemerintah Desa di Kecamatan Ilir Talo, 2021 .....20
- 2.2.2 Aparatur Pemerintah Kantor Kecamatan Ilir Talo, 2021 .....21
- 2.2.3 Jumlah Aparatur Pemerintah Desa di Kecamatan Ilir Talo, 2021 .....22
- 2.2.4 Nama Kepala Desa, Jenis Kelamin dan Pendidikan Menurut Desa di Kecamatan Ilir Talo, 2021 .....23
- 2.2.5 Tanggal Mulai Terhitung (TMT) dan Periode Jabatan Menurut Desa di Kecamatan Ilir Talo, 2021 .....24
- 2.2.6 Nama Sekretaris Desa, Jenis Kelamin, Pendidikan, dan Keterangan PNS Menurut Desa di Kecamatan Ilir Talo, 2021.....25



<b>3</b>	<b>PENDUDUK</b>	
3.1	Penduduk, Distribusi Persentase Penduduk, Kepadatan Penduduk, dan Rasio Jenis Kelamin Penduduk Menurut Desa di Kecamatan Ilir Talo, 2021 .....	31
3.2	Jumlah Penduduk Menurut Kelompok Umur dan Jenis Kelamin di Kecamatan Ilir Talo, 2021 .....	33
3.3	Jenis Usaha Utama Sebagian Besar Penduduk Menurut Desa di Kecamatan Ilir Talo, 2021 .....	34
<b>4</b>	<b>SOSIAL</b>	
<b>4.1</b>	<b>PENDIDIKAN</b>	
4.1.1	Banyaknya Desa yang Memiliki Fasilitas Sekolah Menurut Tingkat Pendidikan di Kecamatan Ilir Talo, 2019-2021 .....	45
4.1.2	Jumlah Sekolah Menurut Tingkat Pendidikan di Kecamatan Ilir Talo, 2020/2021 dan 2021/2022 .....	46
4.1.3	Jumlah Guru Menurut Tingkat Pendidikan di Kecamatan Ilir Talo, 2020/2021 dan 2021/2022 .....	47
4.1.4	Jumlah Murid Menurut Tingkat Pendidikan di Kecamatan Ilir Talo, 2020/2021 dan 2021/2022 .....	48
4.1.5	Jumlah Sekolah, Murid, Guru dan Rasio Murid-Guru Taman Kanak-Kanak (TK) Menurut Tahun di Kecamatan Ilir Talo, 2012-2021 .....	49
4.1.6	Banyaknya Sekolah Dasar (SD) Menurut Desa di Kecamatan Ilir Talo, 2021 .....	50
4.1.7	Jumlah Sekolah, Murid, Guru dan Rasio Murid-Guru Sekolah Dasar (SD) Menurut Tahun di Kecamatan Ilir Talo, 2012-2021 .....	51
4.1.8	Banyaknya Sekolah Menengah Pertama (SMP) Menurut Desa di Kecamatan Ilir Talo, 2021 .....	52
4.1.9	Jumlah Murid, Guru dan Rasio Murid-Guru Sekolah Menengah Pertama (SMP) Menurut Tahun di Kecamatan Ilir Talo, 2012-2021 ....	53
4.1.10	Banyaknya Sekolah Menengah Atas (SMA) Menurut Desa di Kecamatan Ilir Talo, 2021 .....	54

4.1.11	JUMLAH MURID, GURU DAN RASIO MURID-GURU SEKOLAH MENENGAH ATAS (SMA) MENURUT TAHUN DI KECAMATAN ILIR TALO,2012-2021.....	55
4.1.12	Kemudahan Untuk Mencapai Sarana Pendidikan Terdekat Bagi Desa yang Tidak Ada Sarana Pendidikan Menurut Desa dan Jenjang Pendidikan di Kecamatan Ilir Talo, 2021 .....	56
<b>4.2</b>	<b>KESEHATAN</b>	
4.2.1	Banyaknya Desa Yang Memiliki Sarana Kesehatan Menurut Jenis Sarana Kesehatan di Kecamatan Ilir Talo, 2021.....	58
4.2.2	Banyaknya Warga Penderita Gizi Buruk Menurut Desa di Kecamatan Ilir Talo, 2020.....	59
4.2.3	Banyaknya Sarana Kesehatan Menurut Desa dan Jenis Sarana Kesehatan di Kecamatan Ilir Talo, 2021 .....	60
4.2.4	Kemudahan Mencapai Sarana Kesehatan Terdekat Bagi Desa yang Tidak Ada Sarana Kesehatan Menurut Desa dan Jenis Sarana Kesehatan di Kecamatan Ilir Talo, 2021.....	62
4.2.5	Jumlah Tenaga Kesehatan di Kecamatan Ilir Talo, 2019-2021 .....	64
4.2.6	Jumlah Kelahiran yang Tercatat Menurut Tahun di Kecamatan Ilir Talo, 2017-2021.....	65
4.2.7	Jumlah Posyandu di Kecamatan Ilir Talo, 2017-2021.....	66
<b>4.3</b>	<b>PERUMAHAN DAN LINGKUNGAN</b>	
4.3.1	Banyaknya Desa Menurut Sumber Air Minum Sebagian Besar Keluarga di Kecamatan Ilir Talo, 2019-2021 .....	67
4.3.2	Banyaknya Keluarga Menurut Desa dan Jenis Pengguna Listrik di Kecamatan Ilir Talo, 2021 .....	68
4.3.2	Banyaknya Desa Menurut Sumber Penerangan Jalan Utama Desa di Kecamatan Ilir Talo, 2019-2021 .....	69
4.3.4	Banyaknya Desa Menurut Penggunaan Fasilitas Tempat Buang Air Besar Sebagian Besar Keluarga di Kecamatan Ilir Talo, 2019-2021.....	70

4.3.5	Banyaknya Desa Menurut Jenis Bahan Bakar untuk Memasak yang Digunakan Sebagian Besar Keluarga di Kecamatan Ilir Talo, 2021 .....	71
-------	--	----

#### **4.4 AGAMA**

4.4.1	Jumlah Tempat Peribadatan Menurut Desa di Kecamatan Ilir Talo, 2021 .....	72
4.4.2	Persentase Jumlah Penduduk Menurut Agama yang Dianut di Kecamatan Ilir Talo, 2021 .....	73
4.4.3	Jumlah Pernikahan di Kecamatan Ilir Talo, 2018-2021.....	74
4.4.4	Jumlah Jemaah Haji yang Diberangkatkan menurut Status Kembali dan Jenis Kelamin di Kecamatan Ilir Talo, 2021.....	75

#### **4.5 BENCANA ALAM DAN MITIGASI**

4.5.1	Banyaknya Kejadian Bencana Alam Menurut Desa dan Jenis Bencana Alam di Kecamatan Ilir Talo, 2021 .....	76
4.5.2	Keberadaan Fasilitas/Upaya Antisipasi/Mitigasi Bencana Alam Menurut Desa di Kecamatan Ilir Talo, 2021.....	79

#### **4.6 OLAHRAGA**

4.6.1	Banyaknya Desa yang Memiliki Kelompok Kegiatan Olahraga Menurut Jenis Olahraga dan Ketersediaan Fasilitas/Lapangan Olahraga di Kecamatan Ilir Talo, 2021 .....	81
-------	--	----

### **5 PERTANIAN**

#### **5.1 HORTIKULTURA**

5.1.1	Luas Panen Tanaman Sayuran dan Buah-Buahan Semusim Menurut Jenis Tanaman di Kecamatan Ilir Talo (ha), 2018-2021 .....	89
5.1.2	Produksi Tanaman Sayuran dan Buah-Buahan Semusim Menurut Jenis Tanaman di Kecamatan Ilir Talo (kuintal), 2018-2021 .....	90

#### **5.2 PERKEBUNAN**

5.2.1	Luas Areal Tanaman Perkebunan Menurut Jenis Tanaman di Kecamatan Ilir Talo (ha), 2018-2021.....	91
5.2.2	Produksi Tanaman Perkebunan Menurut Jenis Tanaman di Kecamatan Ilir Talo (ton), 2018-2021 .....	92

<b>5.3</b>	<b>PERIKANAN</b>	
5.3.1	Jumlah Perahu/ Kapal Penangkap Ikan, Tempat Pendaratan Ikan, dan Tempat Pelelangan Ikan di Kecamatan Ilir Talo, 2021.....	93
5.3.2	Potensi Perikanan Budidaya (Ha) Air Payau Dan Laut di Kecamatan Ilir Talo, 2021.....	94
<b>5.4</b>	<b>LAIN-LAIN</b>	
5.4.1	Banyaknya Embung Desa Menurut Desa di Kecamatan Ilir Talo, 2020 dan 2021 .....	95
<b>6</b>	<b>TRANSPORTASI DAN KOMUNIKASI</b>	
<b>6.1</b>	<b>TRANSPORTASI</b>	
6.1.1	Prasarana Dan Sarana Transportasi Antar Desa Menurut Desa di Kecamatan Ilir Talo, 2021.....	103
<b>6.2</b>	<b>KOMUNIKASI</b>	
6.2.1	Keberadaan Kantor Pos/ Pos Pembantu/ Rumah Pos dan Perusahaan/ Agen Jasa Ekspedisi Swasta Menurut Desa di Kecamatan Ilir Talo, 2021.....	105
6.2.2	Jumlah Menara Telepon Seluler dan Operator Layanan Komunikasi Telepon Seluler Menurut Desa Di Kecamatan Ilir Talo, 2021.....	106
6.2.3	Kekuatan Sinyal Telepon Seluler dan Jenis Sinyal Internet Telepon Seluler Menurut Desa di Kecamatan Ilir Talo, 2021 .....	107
<b>7</b>	<b>PERBANKAN, KOPERASI DAN PERDAGANGAN</b>	
7.1	Banyaknya Sarana Lembaga Keuangan Bank Menurut Desa dan Jenis Bank di Kecamatan Ilir Talo, 2021.....	117
7.2	Banyaknya Koperasi Aktif Menurut Desa dan Jenis Koperasi di Kecamatan Ilir Talo, 2021 .....	118
7.3	Banyaknya Sarana Perdagangan Menurut Desa dan Jenis Sarana Perdagangan di Kecamatan Ilir Talo, 2021 .....	119
7.4	Jumlah Objek/Wajib Pajak dan Realisasi Pajak Menurut Desa di Kecamatan Ilir Talo, 2021 .....	122

## DAFTAR GAMBAR

halaman

1	Persentase Luas Wilayah Desa Terhadap Kecamatan di Kecamatan Ilir Talo, 2021 .....	5
2.	Tingkat Pendidikan Aparatur Desa di Kecamatan Ilir Talo, 2021 .....	15
3	Jumlah Penduduk Menurut Desa di Kecamatan Ilir Talo (Jiwa), 2021 .....	30
4	Jumlah Fasilitas Sekolah di Kecamatan Ilir Talo, 2021.....	44
5	Luas Areal Tanaman (ha) dan Produksi Tanaman (ton) Komoditi Perkebunan Utama di Kecamatan Ilir Talo, 2021 .....	88
6	Kondisi Jalan Darat Antar Desa di Kecamatan Ilir Talo, 2021 .....	102
7	Sarana dan Prasarana Ekonomi di Kecamatan Ilir Talo, 2021 .....	115

## PENJELASAN UMUM

Tanda-tanda, satuan-satuan, dan lain-lainnya yang digunakan dalam publikasi ini adalah sebagai berikut:

### 1. TANDA-TANDA/SYMBOLS

Data tidak tersedia	: ...
Tidak ada atau nol	: –
Data dapat diabaikan	: 0
Tanda	: ,
Data tidak dapat ditampilkan	: NA
Angka perkiraan	: e
Angka sementara	: x
Angka sangat sementara	: xx
Angka diperbaiki	: r

### 2. SATUAN

barel	: 158,99 liter= $1/6,2898 \text{ m}^3$
hektar (ha)	: $10\,000 \text{ m}^2$
kilometer (km)	: 1 000 meter (m)
knot	: 1,8523 km/jam
kuintal	: 100 kg
KWh	: 1 000 Watt <i>hour</i>
MWh	: 1 000 KWh
liter (untuk beras)	: 0,80 kg
ons	: 28,31 gram
ton	: 1 000 kg

Satuan lain: buah, dus, butir, helai/lembar, kaleng, batang, pulsa, ton kilometer (ton-km), jam, menit, persen (%).

Perbedaan angka di belakang koma disebabkan oleh pembulatan angka.



# GEOGRAFI







## PENJELASAN TEKNIS

1. Data geografi Kecamatan Ilir Talo terdiri atas luas wilayah desa, jarak antara desa dengan ibukota kecamatan dan kabupaten, letak geografis desa menurut topografis dan posisi terhadap laut.
2. Berdasarkan posisi geografisnya, Kecamatan Ilir Talo memiliki batas-batas: : Utara – Kecamatan Talo dan Kecamatan Talo Kecil; Selatan – Samudera Hindia; Barat - Kecamatan Seluma Selatan; Timur - Kecamatan Semidang Alas Maras.
3. Luas wilayah administratif desa di Kecamatan Ilir Talo mengikuti Peraturan Bupati Seluma tahun 2017 Tentang penetapan dan Penegasan Batas Desa dan Kelurahan.
4. Penetapan batas desa/ kelurahan adalah proses penetapan batas desa/kelurahan secara kartometrik diatas suatu peta dasar yang disepakati.
5. Penegasan batas desa/ kelurahan adalah kegiatan penentuan titik-titik koordinat batas desa/ kelurahan.
6. Kecamatan Ilir Talo terdiri dari 15 desa, yaitu:
  - Desa Dusun Baru
  - Desa Padang Batu
  - Desa Penago I
  - Desa Penago Baru
  - Desa Rawa Indah
  - Desa Tanah Abang
  - Desa Penago II
  - Desa Talang Kabu
  - Desa Talang Panjang
  - Desa Padang Cekur
  - Desa Nanti Agung
  - Desa Pasar Talo
  - Desa Margo Sari
  - Desa Paluwah Terap
  - Desa Mekar Sari

## ULASAN

Kecamatan Ilir Talo merupakan salah satu kecamatan pemekaran di Kabupaten Seluma yang di bentuk sesuai dengan SK bupati Seluma Nomor: 382/ Tahun 2004 yang pada awalnya merupakan bagian dari wilayah Kecamatan Talo.

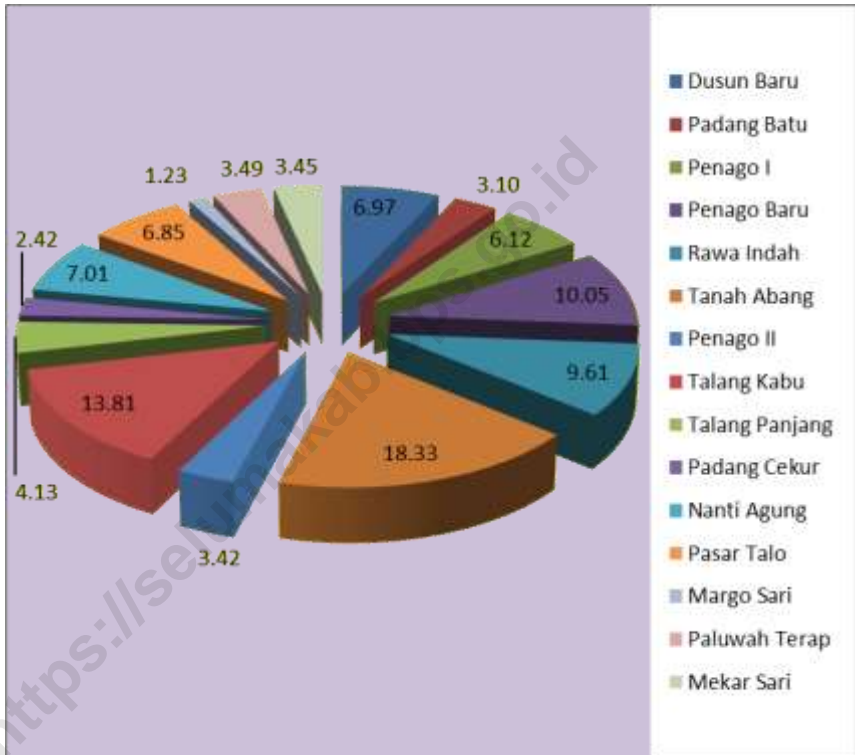
Berikut ini adalah batas-batas wilayah Kecamatan Ilir Talo :

- Sebelah utara : Kecamatan Talo dan Talo Kecil
- Sebelah selatan : Samudera Hindia
- Sebelah timur : Kecamatan Semidang Alas Maras
- Sebelah barat : Kecamatan Seluma Selatan

Kecamatan Ilir Talo berdasarkan Peraturan Bupati Seluma Tahun 2017 memiliki wilayah seluas 113,85 Km<sup>2</sup> atau sekitar 3,68 persen dari seluruh luas Kabupaten Seluma yang terbagi kedalam 15 desa definitif. Desa dengan wilayah terluas adalah Desa Tanah Abang dengan luas sekitar 18,33 persen dari luas Kecamatan Ilir Talo. Desa dengan luas wilayah terkecil adalah Desa Margo Sari yang hanya memiliki luas sekitar 1,23 persen luas Kecamatan Ilir Talo. Ibukota Kecamatan Ilir Talo berjarak sekitar 45 Km dari ibukota Kabupaten Seluma dan 85,7 Km dari ibukota Provinsi Bengkulu.

Desa di Kecamatan Ilir Talo yang berbatasan dengan laut adalah Desa Padang Batu, Desa Penago I, Desa Penago Baru, Desa Rawa Indah, dan Desa Pasar Talo. Secara topografis desa di Kecamatan Ilir Talo sebagian besar berupa dataran, kecuali 5 desa yang berupa lereng yaitu Desa Dusun Baru, Desa Padang Batu, Desa Talang Kabu, Desa Padang Cekur dan Desa Nanti Agung.

**Gambar 1. Persentase Luas Wilayah Desa Terhadap Kecamatan di Kecamatan Ilir Talo, 2021**



Sumber: Peraturan Bupati Seluma Tahun 2017



**Tabel 1.1 Luas Daerah Menurut Desa di Kecamatan Ilir Talo, 2021**

	<b>Desa</b>	<b>Luas (Km<sup>2</sup>)</b>	<b>Persentase terhadap Luas Kecamatan</b>
	(1)	(2)	(3)
1	Dusun Baru	7,93	6,97
2	Padang Batu	3,53	3,10
3	Penago I	6,97	6,12
4	Penago Baru	11,44	10,05
5	Rawa Indah	10,94	9,61
6	Tanah Abang	20,87	18,33
7	Penago II	3,89	3,42
8	Talang Kabu	15,72	13,81
9	Talang Panjang	4,70	4,13
10	Padang Cekur	2,75	2,42
11	Nanti Agung	7,99	7,01
12	Pasar Talo	7,80	6,85
13	Margo Sari	1,40	1,23
14	Paluwah Terap	3,98	3,49
15	Mekar Sari	3,93	3,45
	<b>Ilir Talo</b>	<b>113,85</b>	<b>100,00</b>

Sumber: Peraturan Bupati Seluma Tahun 2017

**Tabel 1.2 Jarak ke Ibukota Kecamatan dan Ibukota Kabupaten Menurut Desa di Kecamatan Ilir Talo (km), 2021**

	Desa	Jarak ke Ibukota Kecamatan	Jarak ke Ibukota Kabupaten
	(1)	(2)	(3)
1	Dusun Baru	3	35
2	Padang Batu	3	45
3	Penago I	4	27
4	Penago Baru	10	23
5	Rawa Indah	12	25
6	Tanah Abang	11	50
7	Penago II	5	38
8	Talang Kabu	3	45
9	Talang Panjang	2	45
10	Padang Cekur	1	45
11	Nanti Agung	7	40
12	Pasar Talo	5	45
13	Margo Sari	6	29
14	Paluwah Terap	8	30
15	Mekar Sari	7	40

Sumber: Kantor Kecamatan Ilir Talo

**Tabel 1.3 Letak Geografis Desa Menurut Posisi Terhadap Laut di Kecamatan Ilir Talo, 2021**

Desa		Berbatasan dengan Laut
(1)		(2)
1	Dusun Baru	-
2	Padang Batu	√
3	Penago I	√
4	Penago Baru	√
5	Rawa Indah	√
6	Tanah Abang	-
7	Penago II	-
8	Talang Kabu	-
9	Talang Panjang	-
10	Padang Cekur	-
11	Nanti Agung	-
12	Pasar Talo	√
13	Margo Sari	-
14	Paluwah Terap	-
15	Mekar Sari	-

Sumber: BPS, Pendataan Potensi Desa (Podes) 2021



**Tabel 1.4 Letak Desa Menurut Topografis di Kecamatan Ilir Talo, 2021**

	Desa	Topografis		
		Lereng/Puncak	Lembah	Dataran
	(1)	(2)	(3)	(4)
1	Dusun Baru	√	-	-
2	Padang Batu	√	-	-
3	Penago I	-	-	√
4	Penago Baru	-	-	√
5	Rawa Indah	-	-	√
6	Tanah Abang	-	-	√
7	Penago II	-	-	√
8	Talang Kabu	√	-	-
9	Talang Panjang	-	-	√
10	Padang Cekur	√	-	-
11	Nanti Agung	√	-	-
12	Pasar Talo	-	-	√
13	Margo Sari	-	-	√
14	Paluwah Terap	-	-	√
15	Mekar Sari	-	-	√

Sumber: BPS, Pendataan Potensi Desa (Podes) 2021

# PEMERINTAHAN



<https://selumakab.bps.go.id>

2



## PENJELASAN TEKNIS

1. Kecamatan adalah pembagian wilayah administratif di Indonesia di bawah kabupaten atau kota. Kecamatan terdiri atas desa-desa atau kelurahan-kelurahan. Kedudukan kecamatan merupakan perangkat daerah kabupaten/kota sebagai pelaksana teknis kewilayahan yang mempunyai wilayah kerja tertentu dan dipimpin oleh seorang camat.
2. Kelurahan adalah suatu wilayah yang dipimpin oleh seorang Lurah sebagai perangkat daerah kabupaten dan atau daerah kota di bawah kecamatan (UndangUndang No. 32 Tahun 2004 tentang Pemerintahan Daerah).
3. Desa adalah kesatuan masyarakat hukum yang memiliki batas-batas wilayah yang berwenang untuk mengatur dan mengurus kepentingan masyarakat setempat berdasarkan asal-usul dan adat istiadat setempat yang diakui dan dihormati dalam sistem pemerintahan Negara Kesatuan Republik Indonesia
4. Desa definitif adalah wilayah yang secara administratif di bawah kecamatan yang dipimpin oleh Kepala Desa.
5. Desa persiapan adalah desa baru di dalam wilayah desa sebagai hasil pemekaran yang akan ditingkatkan menjadi desa definitif.
6. Satuan Lingkungan Setempat adalah satuan kewilayahan atau lingkungan di bawah desa/kelurahan. Satuan kewilayahan ini biasanya ditetapkan dengan peraturan daerah atau peraturan desa, dimana dalam peraturan tersebut menyebutkan tingkatan dan banyaknya satuan kewilayahan di bawah desa beserta batas-batasnya. Tingkatan dan nama SLS bisa berbeda antar daerah, seperti rukun tetangga (RT), rukun warga (RW), jorong, dusun, dan lingkungan.

## ULASAN

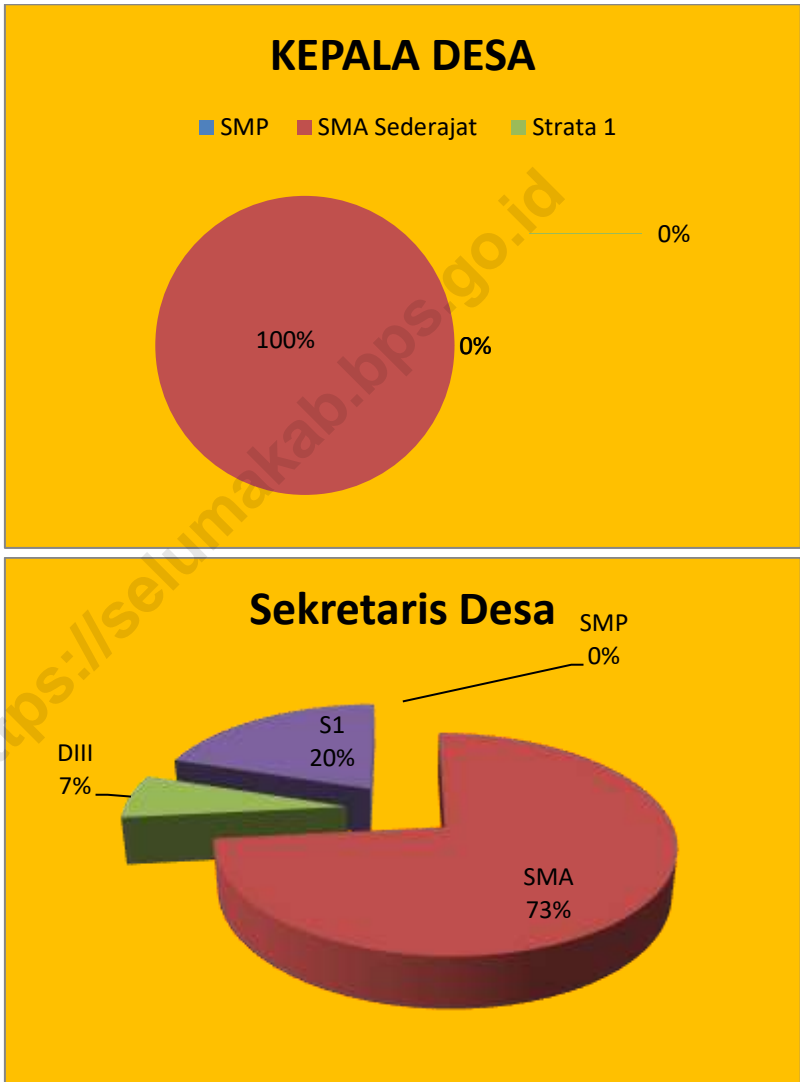
Kecamatan Ilir Talo pada saat dimekarkan dari kecamatan induk memiliki wilayah administratif sebanyak 12 (Dua Belas) desa definitif yaitu Desa Dusun Baru, Desa Padang Batu, Desa Penago I, Desa Penago Baru, Desa Rawa Indah, Desa Tanah Abang, Desa Penago II, Desa Talang Kabu, Desa Talang Panjang, Desa Padang Cekur, Desa Nanti Agung, dan Desa Pasar Talo.

Seiring dengan pertambahan jumlah penduduk maka Desa Penago I dimekarkan menjadi dua desa yaitu Desa Penago I sebagai desa induk dan Desa Margo Sari. Kemudian, Desa Tanah Abang dimekarkan menjadi dua desa yaitu Desa Tanah Abang sebagai desa induk dan Desa Paluwah Terap. Selanjutnya, Desa Penago II dimekarkan menjadi dua desa yaitu Desa Penago II sebagai desa induk dan Desa Mekar Sari.

Saat ini Kecamatan Ilir Talo terdiri dari 15 desa definitif dengan Kantor Camat sebagai pusat pemerintahan Kecamatan berada di Desa Padang Cekur. Ibu kota kecamatan Ilir Talo ini berjarak sekitar 45 Km dari Ibu Kota Kabupaten Seluma.

Desa-desa di Kecamatan Ilir Talo pada tahun 2021 umumnya sudah terdiri dari 3 SLS berupa dusun yaitu desa Dusun Baru, Padang Batu, Penago I, Rawa Indah, Tanah Abang, Penago II, Talang Kabu, Talang Panjang, desa Padang Cekur dan desa Nanti Agung. Namun, ada beberapa desa yang masih terdiri dari 2 dusun yaitu desa Penago Baru, Pasar Talo, Margo Sari, Paluwah Terap, dan desa Mekar Sari. Pada tahun 2021 semua desa di Kecamatan Ilir Talo dipimpin oleh Kepala Desa yang telah definitif, kecuali desa Rawa Indah yang Kepala Desanya masih berstatus Pejabat Sementara (PJS). Kepala Desa dibantu oleh Sekretaris Desa, Kaur, Kasi dan Kadus.

**Gambar 2. Tingkat Pendidikan Aparatur Desa di Kecamatan Ilir Talo, 2021**



Sumber: Kantor Kecamatan Ilir Talo



## 2.1. WILAYAH ADMINISTRATIF

**Tabel 2.1.1 Jumlah dan Nama Satuan Lingkungan Setempat (SLS) Menurut Desa di Kecamatan Ilir Talo, 2021**

	Desa	Tingkat SLS		Nama SLS
		Nama	Jumlah	
(1)	(2)	(3)	(4)	
1	Dusun Baru	Dusun	3	Dusun I, Dusun II, Dusun III
2	Padang Batu	Dusun	3	Dusun I, Dusun II, Dusun III
3	Penago I	Dusun	3	Dusun I, Dusun II, Dusun III
4	Penago Baru	Dusun	2	Dusun I, Dusun II
5	Rawa Indah	Dusun	3	Dusun I, Dusun II, Dusun III
6	Tanah Abang	Dusun	3	Dusun I, Dusun II, Dusun III
7	Penago II	Dusun	2	Dusun I, Dusun II, Dusun III
8	Talang Kabu	Dusun	3	Dusun I, Dusun II, Dusun III
9	Talang Panjang	Dusun	3	Dusun I, Dusun II, Dusun III
10	Padang Cekur	Dusun	3	Dusun I, Dusun II, Dusun III
11	Nanti Agung	Dusun	2	Dusun I, Dusun II, Dusun III
12	Pasar Talo	Dusun	2	Dusun I, Dusun II
13	Margo Sari	Dusun	2	Dusun I, Dusun II
14	Paluwah Terap	Dusun	2	Dusun I, Dusun II
15	Mekar Sari	Dusun	2	Dusun I, Dusun II

Sumber : Kantor Kecamatan Ilir Talo



**Tabel 2.1.2 Status Pemerintahan dan Klasifikasi Perkotaan/Perdesaan Menurut Desa di Kecamatan Ilir Talo, 2021**

	<b>Desa</b>	<b>Status Pemerintahan</b>	<b>Klasifikasi Perkotaan/Perdesaan</b>
	(1)	(2)	(3)
1	Dusun Baru	Desa	Perdesaan
2	Padang Batu	Desa	Perdesaan
3	Penago I	Desa	Perdesaan
4	Penago Baru	Desa	Perdesaan
5	Rawa Indah	Desa	Perdesaan
6	Tanah Abang	Desa	Perdesaan
7	Penago II	Desa	Perdesaan
8	Talang Kabu	Desa	Perdesaan
9	Talang Panjang	Desa	Perdesaan
10	Padang Cekur	Desa	Perdesaan
11	Nanti Agung	Desa	Perdesaan
12	Pasar Talo	Desa	Perdesaan
13	Margo Sari	Desa	Perdesaan
14	Paluwah Terap	Desa	Perdesaan
15	Mekar Sari	Desa	Perdesaan

Sumber : Kantor Kecamatan Ilir Talo

**Tabel 2.1.3 Status Desa Definitif/Persiapan Menurut Desa di Kecamatan Ilir Talo, 2021**

	<b>Desa</b>	<b>Definitif</b>	<b>Persiapan</b>
	(1)	(2)	(3)
1	Dusun Baru	√	-
2	Padang Batu	√	-
3	Penago I	√	-
4	Penago Baru	√	-
5	Rawa Indah	√	-
6	Tanah Abang	√	-
7	Penago II	√	-
8	Talang Kabu	√	-
9	Talang Panjang	√	-
10	Padang Cekur	√	-
11	Nanti Agung	√	-
12	Pasar Talo	√	-
13	Margo Sari	√	-
14	Paluwah Terap	√	-
15	Mekar Sari	√	-

Sumber : Kantor Kecamatan Ilir Talo

## 2.2. SUMBER DAYA MANUSIA

**Tabel 2.2.1 Jumlah Pegawai Negeri Sipil Pemerintah Daerah Kecamatan Ilir Talo Menurut Tingkat Pendidikan dan Jenis Kelamin, 2021**

Tingkat Pendidikan	Laki-laki	Perempuan	Jumlah
(1)	(2)	(3)	(4)
1 Sekolah Dasar (SD)	-	-	-
2 SMP/ Sederajat	-	-	-
3 SMA/ Sederajat	1	1	-
4 Diploma I/ Akta I	-	-	-
5 Diploma II/ Akta II	-	-	-
6 Diploma III/ Akta III	-	-	-
7 Diploma IV/ Akta IV	-	-	-
8 S1/ Sarjana	5	2	7
9 S2/ Pasca Sarjana	1	-	1
10 S3/ Doktor/ Ph.D	-	-	-
<b>Jumlah</b>	<b>7</b>	<b>3</b>	<b>10</b>

Sumber : Kantor Kecamatan Ilir Talo

**Tabel 2.2.2 Aparatur Pemerintah Kantor Kecamatan Ilir Talo, 2021**

	<b>Jabatan</b>	<b>Nama</b>	<b>JK</b>	<b>Pendidikan</b>	<b>Jumlah</b>
	(1)	(2)	(3)	(4)	(5)
1	Camat	Najamuddin, SE	L	Strata I	
2	Sekretaris Kecamatan	Yeka Perawati, SH	P	Strata I	
3	Kasubbag Kepegawaian	Desra Melia Heni, S.IP	P	Strata I	
4	Kasubbag Perencanaan dan Keuangan	Tamri, S.IP	L	Strata I	
5	Kasi Trantib	Hasikin, SH	L	Strata I	
6	Kasi Pemerintahan	Eta Hartoni, S.Pd, M.Pd	L	Strata II	
7	Kasi PMD	Awaludin, SE	L	Strata I	
8	Kasi Kesos	Jupriaszalman, ST	L	Strata I	
9	Staf				

Sumber : Kantor Kecamatan Ilir Talo

**Tabel 2.2.3 Jumlah Aparatur Pemerintah Desa di Kecamatan Ilir Talo, 2021**

	Desa	Kades		Sekdes	Kaur	Kasi	Kadus	Jumlah
		Definitif	PJS					
	(1)	(2)	(3)	(4)	(5)	(6)	(7)	(8)
1	Dusun Baru	1	-	1	2	2	3	9
2	Padang Batu	1	-	1	2	2	3	9
3	Penago I	1	-	1	2	2	3	9
4	Penago Baru	1	-	1	2	2	2	8
5	Rawa Indah	-	1	1	2	2	3	9
6	Tanah Abang	1	-	1	2	2	3	9
7	Penago II	1	-	1	2	2	3	9
8	Talang Kabu	1	-	1	2	2	3	9
9	Talang Panjang	1	-	1	2	2	3	9
10	Padang Cekur	1	-	1	2	2	3	9
11	Nanti Agung	1	-	1	2	2	3	9
12	Pasar Talo	1	-	1	2	2	2	8
13	Margo Sari	1	-	1	2	2	2	8
14	Paluwah Terap	1	-	1	2	2	2	8
15	Mekar Sari	1	-	1	2	2	2	8

Sumber : Kantor Kecamatan Ilir Talo

**Tabel 2.2.4 Nama Kepala Desa, Jenis Kelamin dan Pendidikan Menurut Desa di Kecamatan Ilir Talo, 2021**

	<b>Desa</b>	<b>Nama Kades</b>	<b>JK</b>	<b>Pendidikan</b>
	(1)	(2)	(3)	(4)
1	Dusun Baru	Ibran	L	SMA Sederajat
2	Padang Batu	Dinsan	L	SMA Sederajat
3	Penago I	Rustam Effendy	L	SMA Sederajat
4	Penago Baru	Salikin	L	SMA Sederajat
5	Rawa Indah	Arpandi	L	SMA Sederajat
6	Tanah Abang	Mirkuansyah	L	SMA Sederajat
7	Penago II	Andan Supriyadi	L	SMA Sederajat
8	Talang Kabu	Nizarli	L	SMA Sederajat
9	Talang Panjang	Naidi Abran	L	SMA Sederajat
10	Padang Cekur	Hajran Hayadi	L	SMA Sederajat
11	Nanti Agung	Rejemi Harwin	L	SMA Sederajat
12	Pasar Talo	Yusran Hayudin	L	SMA Sederajat
13	Margo Sari	Mujiyo	L	SMA Sederajat
14	Paluwah Terap	Tiharman	L	SMA Sederajat
15	Mekar Sari	Jamaludin	L	SMA Sederajat

Sumber : Kantor Kecamatan Ilir Talo

**Tabel 2.2.5 Tanggal Mulai Terhitung (TMT) dan Periode Jabatan Menurut Desa di Kecamatan Ilir Talo, 2021**

	<b>Desa</b>	<b>Tanggal Mulai Terhitung (TMT)</b>	<b>Periode</b>
	(1)	(2)	(3)
1	Dusun Baru	17/12/2020	I
2	Padang Batu	17/12/2020	II
3	Penago I	17/12/2020	I
4	Penago Baru	17/12/2020	I
5	Rawa Indah	10/02/2021	-
6	Tanah Abang	06/03/2020	I
7	Penago II	17/12/2020	I
8	Talang Kabu	19/11/2015	I
9	Talang Panjang	17/12/2020	II
10	Padang Cekur	17/12/2020	II
11	Nanti Agung	17/12/2020	I
12	Pasar Talo	17/12/2020	I
13	Margo Sari	23/8/2017	I
14	Paluwah Terap	23/8/2017	I
15	Mekar Sari	23/8/2017	I

Sumber : Kantor Kecamatan Ilir Talo

**Tabel 2.2.6 Nama Sekretaris Desa, Jenis Kelamin, Pendidikan, dan Keterangan PNS Menurut Desa di Kecamatan Ilir Talo, 2021**

	<b>Desa</b>	<b>Nama Sekdes</b>	<b>Jenis Kelamin</b>	<b>Pendidikan</b>	<b>Keterangan</b>
	(1)	(2)	(3)	(4)	(5)
1	Dusun Baru	Hardi Yansyah	L	SMA Sederajat	NON PNS
2	Padang Batu	Harjo Siandi	L	SMA Sederajat	NON PNS
3	Penago I	Exnasius Siswanto	L	SMA Sederajat	NON PNS
4	Penago Baru	Tamsir	L	SMA Sederajat	NON PNS
5	Rawa Indah	Untung Purwadi	L	SMA Sederajat	NON PNS
6	Tanah Abang	M. Mujur	L	SMA Sederajat	NON PNS
7	Penago II	Agung Prasajo	L	Strata 1	NON PNS
8	Talang Kabu	Jumarto	L	Strata 1	NON PNS
9	Talang Panjang	Buyung Suhadi	L	SMA Sederajat	NON PNS
10	Padang Cekur	Eko Yulianto	L	Strata 1	NON PNS
11	Nanti Agung	Aprizon	L	SMA Sederajat	NON PNS
12	Pasar Talo	Hairil	L	Diploma III	NON PNS
13	Margo Sari	Yulius Martoni	L	SMA Sederajat	NON PNS
14	Paluwah Terap	Kun Pragues	L	SMA Sederajat	NON PNS
15	Mekar Sari	Darmawan	L	SMA Sederajat	NON PNS

Sumber : Kantor Kecamatan Ilir Talo





# KEPENDUDUKAN





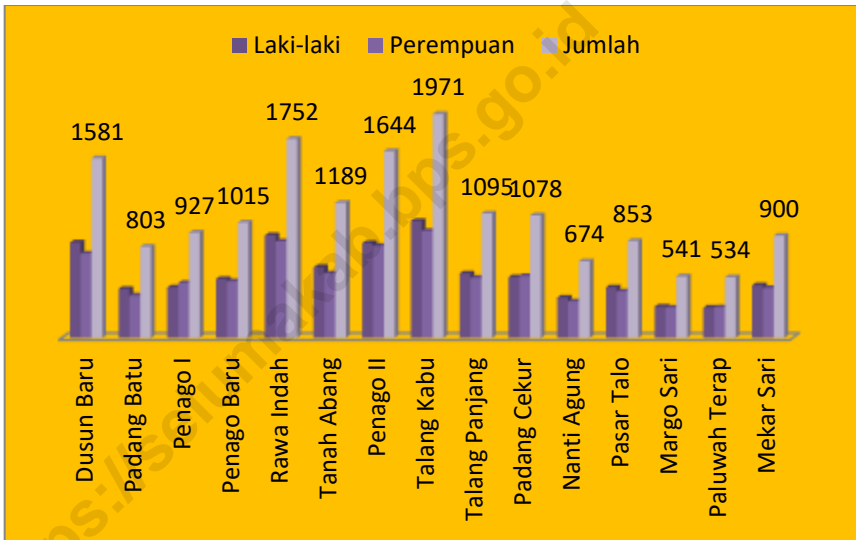
## PENJELASAN TEKNIS

1. Sumber utama data kependudukan adalah sensus penduduk yang dilaksanakan setiap sepuluh tahun sekali. Sensus penduduk telah dilaksanakan sebanyak tujuh kali sejak Indonesia merdeka, yaitu tahun 1961, 1971, 1980, 1990, 2000, 2010, dan 2020. Di dalam sensus penduduk, pencacahan dilakukan terhadap seluruh penduduk yang berdomisili di wilayah teritorial Indonesia termasuk warga negara asing kecuali anggota korps diplomatik negara sahabat beserta keluarganya. Hingga sensus penduduk 2010, metode pengumpulan data dalam sensus dilakukan dengan wawancara antara petugas sensus dengan responden dan juga melalui *e-census*. Pencatatan penduduk menggunakan konsep *usual residence*, yaitu konsep dimana penduduk biasa bertempat tinggal. Sedangkan pada sensus penduduk 2020, metode pengumpulan data menggunakan metode kombinasi, yaitu dengan menggunakan data administrasi kependudukan dari Ditjen Dukcapil sebagai basis data dasar yang kemudian dilengkapi dengan wawancara langsung.
2. Untuk tahun yang tidak dilaksanakan sensus penduduk, data kependudukan diperoleh dari hasil proyeksi penduduk. Proyeksi penduduk merupakan suatu perhitungan ilmiah yang didasarkan pada asumsi dari komponen-komponen perubahan penduduk, yaitu kelahiran, kematian, dan migrasi.
3. Penduduk Indonesia adalah semua orang yang berdomisili di wilayah teritorial Indonesia selama 6 bulan atau lebih dan atau mereka yang berdomisili kurang dari 6 bulan tetapi bertujuan menetap.
4. Laju pertumbuhan penduduk adalah angka yang menunjukkan persentase penambahan penduduk dalam jangka waktu tertentu.
5. Kepadatan penduduk adalah rasio banyaknya penduduk per kilometer persegi.
6. Rasio jenis kelamin adalah perbandingan antara penduduk laki-laki dan penduduk perempuan pada suatu wilayah dan waktu tertentu.

## ULASAN

Jumlah penduduk Kecamatan Ilir Talo pada tahun 2021 sebanyak 16.557 jiwa dengan *sex ratio* sebesar 1,06 dan kepadatan 145 penduduk per Km<sup>2</sup>.

**Gambar 3. Jumlah Penduduk Menurut Desa di Kecamatan Ilir Talo (jiwa), 2021**



Sumber : Dinas Kependudukan dan Pencatatan Sipil (Dukcapil) kabupaten Seluma

Gambar 3 menunjukkan perbandingan jumlah penduduk menurut desa di Kecamatan Ilir Talo pada tahun 2021. Terlihat jumlah penduduk terbanyak di Kecamatan Ilir Talo pada tahun 2021 berdasarkan Data Dinas Kependudukan dan Pencatatan Sipil Kabupaten Seluma adalah Desa Talang Kabu.

### 3. Penduduk

**Tabel 3.1. Penduduk, Distribusi Persentase Penduduk, Kepadatan Penduduk, dan Rasio Jenis Kelamin Penduduk Menurut Desa di Kecamatan Ilir Talo, 2021**

Desa	Penduduk		
	Laki-Laki	Perempuan	Jumlah
(1)	(2)	(3)	(4)
1 Dusun Baru	839	742	1 581
2 Padang Batu	431	372	803
3 Penago I	444	483	927
4 Penago Baru	518	497	1 015
5 Rawa Indah	903	849	1 752
6 Tanah Abang	622	567	1 189
7 Penago II	834	810	1 644
8 Talang Kabu	1 029	942	1 971
9 Talang Panjang	567	528	1 095
10 Padang Cekur	533	545	1 078
11 Nanti Agung	353	321	674
12 Pasar Talo	444	409	853
13 Margo Sari	275	266	541
14 Paluwah Terap	266	268	534
15 Mekar Sari	462	438	900
<b>ILIR TALO</b>	<b>8 520</b>	<b>8 037</b>	<b>16 557</b>

**Lanjutan Tabel 3.1**

	<b>Desa</b>	<b>Persentase Penduduk</b>	<b>Kepadatan Penduduk (per km<sup>2</sup>)</b>	<b>Rasio Jenis Kelamin Penduduk</b>
	(1)	(5)	(6)	(7)
1	Dusun Baru	9,55	199	1,13
2	Padang Batu	4,85	227	1,16
3	Penago I	5,60	133	0,92
4	Penago Baru	6,13	89	1,04
5	Rawa Indah	10,58	160	1,06
6	Tanah Abang	7,18	57	1,10
7	Penago II	9,93	422	1,03
8	Talang Kabu	11,90	125	1,09
9	Talang Panjang	6,61	233	1,07
10	Padang Cekur	6,51	392	0,98
11	Nanti Agung	4,07	84	1,10
12	Pasar Talo	5,15	109	1,09
13	Margo Sari	3,27	385	1,03
14	Paluwah Terap	3,23	134	0,99
15	Mekar Sari	5,44	229	1,05
	<b>ILIR TALO</b>	<b>100,00</b>	<b>145</b>	<b>1,06</b>

Catatan : Luas desa/kelurahan berdasarkan Peraturan Bupati Seluma Tahun 2017

Sumber : Dinas Kependudukan dan Pencatatan Sipil (Dukcapil) kabupaten Seluma

**Tabel 3.2. Jumlah Penduduk Menurut Kelompok Umur dan Jenis Kelamin di Kecamatan Ilir Talo, 2021**

Kelompok Umur	Jenis Kelamin		
	Laki-Laki	Perempuan	Jumlah
(1)	(2)	(3)	(4)
<15	2 177	2 070	4 247
15-24	1 639	1 505	3 144
25-34	1 373	1 284	2 657
35-44	1 263	1 149	2 412
45-54	986	989	1 975
55-64	678	584	1 262
>65	404	456	860
<b>ILIR TALO</b>	<b>8 520</b>	<b>8 037</b>	<b>16 557</b>

Sumber : Dinas Kependudukan dan Pencatatan Sipil (Dukcapil) Kabupaten Seluma



**Tabel 3.3. Jenis Usaha Utama Sebagian Besar Penduduk Menurut Desa di Kecamatan Ilir Talo, 2021**

	<b>Desa</b>	<b>Usaha Utama</b>	<b>Komoditi</b>
	(1)	(2)	(3)
1	Dusun Baru	Pertanian	Kelapa Sawit
2	Padang Batu	Pertanian	Kelapa Sawit
3	Penago I	Pertanian	Kelapa Sawit
4	Penago Baru	Pertanian	Kelapa Sawit
5	Rawa Indah	Pertanian	Kelapa Sawit
6	Tanah Abang	Pertanian	Kelapa Sawit
7	Penago II	Pertanian	Kelapa Sawit
8	Talang Kabu	Pertanian	Kelapa Sawit
9	Talang Panjang	Pertanian	Kelapa Sawit
10	Padang Cekur	Pertanian	Kelapa Sawit
11	Nanti Agung	Pertanian	Kelapa Sawit
12	Pasar Talo	Pertanian	Kelapa Sawit
13	Margo Sari	Pertanian	Kelapa Sawit
14	Paluwah Terap	Pertanian	Kelapa Sawit
15	Mekar Sari	Pertanian	Kelapa Sawit

Sumber : BPS, Pendataan Potensi Desa (Podes) 2021

# SOSIAL





## PENJELASAN TEKNIS

1. Jenjang pendidikan formal Jenjang pendidikan formal terdiri atas jenjang pendidikan dasar, menengah, dan tinggi.
  - Jenjang pendidikan dasar, meliputi Sekolah Dasar (SD), termasuk SD kecil/pamong (pendidikan anak oleh masyarakat, orang tua, dan guru), Sekolah Luar Biasa (SLB) tingkat dasar, Madrasah Ibtidaiyah (MI), Sekolah Menengah Pertama (SMP) Umum/Kejuruan (termasuk SMP Terbuka, SMEP, ST, SKKP), dan Madrasah Tsanawiyah (MTs).
  - Jenjang pendidikan menengah, meliputi Sekolah Menengah Atas (SMA), Madrasah Aliyah (MA), Sekolah Menengah Kejuruan (antara lain: SMEA, STM, SMIP, SPG, SGA, termasuk sekolah kejuruan yang dikelola oleh kementerian selain Kemdikbud), dan Madrasah Aliyah Kejuruan (MAK).
  - Jenjang pendidikan tinggi, meliputi:
    - Pendidikan Akademik merupakan pendidikan tinggi program sarjana dan/atau program pascasarjana yang diarahkan pada penguasaan dan pengembangan cabang ilmu pengetahuan dan teknologi. Yang termasuk program pendidikan akademik antara lain: program sarjana (S1), magister (S2), dan doktor (S3). Lulusan program-program tersebut berhak menggunakan gelar sarjana, magister, atau doktor.
    - Pendidikan Vokasi merupakan pendidikan tinggi program diploma yang menyiapkan mahasiswa untuk pekerjaan dengan keahlian terapan tertentu sampai program sarjana terapan. Program pendidikan vokasi antara lain: program diploma (diploma satu (D1), diploma dua (D2), diploma tiga (D3), dan diploma empat (D4) atau sarjana terapan), magister terapan, dan doktor terapan.
    - Pendidikan Profesi merupakan pendidikan tinggi setelah program sarjana yang menyiapkan mahasiswa dalam pekerjaan yang memerlukan persyaratan keahlian khusus. Program pendidikan profesi (keahlian

lanjutan) antara lain program profesi dan program spesialis. Program profesi dapat menggunakan nama lain yang sederajat seperti: program profesi dokter, insinyur, apoteker, akuntan, notaris, psikolog, guru/pendidik, dan wartawan.

2. **Bersekolah** adalah seseorang yang terdaftar dan aktif mengikuti proses belajar, baik di suatu jenjang pendidikan formal maupun nonformal.
3. **Rumah Sakit** adalah sarana kesehatan/bangunan tempat untuk melayani penderita yang sakit untuk berobat rawat jalan atau rawat inap yang pelayanannya disediakan oleh dokter, perawat, dan tenaga ahli kesehatan lainnya.
4. **Rumah Sakit Bersalin** adalah rumah sakit khusus untuk persalinan, dilengkapi pelayanan spesialis pemeriksaan kehamilan, persalinan, rawat inap, dan rawat jalan ibu dan anak yang berada di bawah pengawasan dokter spesialis kandungan.
5. **Poliklinik** adalah sarana kesehatan/bangunan yang dipakai untuk pelayanan berobat jalan. Biasanya dikelola oleh swasta atau organisasi keagamaan tertentu.
6. **Balai pengobatan** adalah tempat pemeriksaan kesehatan di bawah pengawasan menteri kesehatan.
7. **Puskesmas (Pusat Kesehatan Masyarakat)** adalah sebagai unit pelayanan kesehatan milik pemerintah (pelaksana teknis dinas kesehatan kabupaten/ kota) yang bertanggung jawab terhadap pelayanan kesehatan masyarakat untuk wilayah kecamatan, sebagian kecamatan, atau kelurahan/desa. Puskesmas memberikan pelayanan berobat jalan atau rawat inap. Biasanya Puskesmas berada di setiap kecamatan dan dapat terdiri dari 2 sampai 3 puskesmas di dalam 1 kecamatan. Puskesmas dibedakan antara puskesmas yang menyediakan pelayanan rawat inap dan tidak.

8. **Apotek** adalah suatu sarana kesehatan yang digunakan untuk pekerjaan kefarmasian, dan penyaluran/penjualan obat/bahan farmasi. Apotek melayani pembelian obat secara bebas atau dengan resep dokter. Apotek selalu ada tenaga apoteker selaku penanggungjawabnya.
9. **Gizi buruk** adalah suatu keadaan kekurangan konsumsi zat gizi yang disebabkan oleh rendahnya konsumsi energi protein dalam makanan sehari-hari, yang ditandai dengan berat dan tinggi badan tidak sesuai umur (dibawah rata-rata) dan harus ditetapkan oleh tenaga medis. Busung lapar termasuk salah satu bentuk gizi 86 Pedoman Pencacah Desa/Kelurahan buruk. Secara klinis, status gizi buruk meliputi tiga tipe, yaitu *marasmus*, *kwashiorkor*, dan *marasmus-kwashiorkor*
10. **Keluarga pengguna listrik Perusahaan Listrik Negara (PLN)** adalah keluarga pengguna/pelanggan listrik yang disalurkan oleh PLN, dengan atau tanpa meteran resmi dari PLN.
11. **Keluarga pengguna listrik non-PLN** adalah keluarga pengguna/pelanggan listrik selain PLN, misalnya diesel/generator, listrik diusahakan oleh pemerintah daerah, swasta, atau listrik swadaya masyarakat.
12. **Keluarga bukan pengguna listrik** adalah keluarga yang tidak menggunakan listrik sebagai sumber energi untuk penerangan rumah
13. **Penerangan di jalan utama desa/kelurahan** adalah keberadaan sarana penerangan dan jenis penerangan di jalan utama desa/kelurahan. Penerangan jalan yang dicatat di sini adalah fasilitas yang tersedia dan berfungsi sebagaimana mestinya. Penerangan jalan yang diusahakan/dibiayai oleh masyarakat (swadaya) atau perusahaan walaupun sumbernya dari PLN dikategorikan sebagai listrik non pemerintah. Misalnya, karena tidak ada lampu di jalan utama desa, maka setiap rumah yang berada di pinggir jalan utama dianjurkan memasang lampu di jalan depan rumahnya.

14. **Gas kota** adalah penggunaan gas bumi yang diperoleh dari perusahaan gas untuk memenuhi kebutuhan bahan bakar untuk memasak keluarga sehari-hari.
15. **Liquid Petroleum Gas (LPG)** adalah bahan bakar berupa gas yang dicairkan yang merupakan produk minyak bumi yang diperoleh dari proses distilasi bertekanan tinggi. Berasal dari beberapa sumber yaitu dari gas alam maupun gas hasil dari pengolahan minyak bumi (Light End). LPG pada rincian ini dibedakan menjadi dua, yaitu LPG 3 kg dan LPG lebih dari 3 kg.
16. **Air kemasan bermerek** adalah air yang diproduksi oleh suatu perusahaan melalui proses yang higienis dan terdaftar di kementerian kesehatan.
17. **Air isi ulang** adalah air yang diproduksi melalui proses penjernihan dan biasanya tidak memiliki merek.
18. **Ledeng dengan meteran (PAM/PDAM)** adalah air yang diproduksi melalui penjernihan dan penyehatan sebelum dialirkan kepada konsumen melalui suatu instalasi berupa saluran air. Sumber air ini diusahakan oleh Perusahaan Air Minum (PAM), Perusahaan Daerah Air Minum (PDAM), atau Badan Pengelola Air Minum (BPAM), baik dikelola oleh pemerintah maupun swasta.
19. **Ledeng tanpa meteran** adalah air yang diproduksi melalui proses penjernihan dan penyehatan (air PAM) namun disalurkan ke konsumen melalui pedagang air keliling/pikulan.
20. **Sumur bor atau pompa** adalah air tanah yang cara pengambilannya dengan pompa tangan, pompa listrik, atau kincir angin, termasuk sumur artesis (sumur pantek).
21. **Sumur** adalah air dalam tanah yang cara pengambilannya dengan menggunakan gayung atau ember, baik dengan menggunakan katrol maupun tidak.
22. **Mata air** adalah sumber air permukaan tanah di mana air timbul dengan sendirinya (alami).
23. **Air hujan** adalah air yang diperoleh dengan cara menampung air hujan.

24. **Jamban** adalah tempat buang air besar yang tertutup, baik menggunakan tangkiseptik maupun tidak.
25. **Jamban sendiri** adalah jamban yang hanya digunakan oleh satu keluarga.
26. **Jamban bersama** adalah jamban yang digunakan oleh dua keluarga atau lebih.
27. **Jamban umum** adalah jamban yang dapat digunakan oleh setiap warga desa/kelurahan yang bersangkutan maupun masyarakat lainnya.
28. **Bukan jamban** adalah tempat pembuangan air besar yang penampungan akhirnya kolam/sawah, lubang tanah/tanah lapang/kebun, sungai/danau/laut, dan sebagainya.
29. **Bencana alam** adalah bencana yang diakibatkan oleh peristiwa atau serangkaian peristiwa yang disebabkan oleh alam antara lain berupa gempa bumi, tsunami, gunung meletus, banjir, banjir bandang, kekeringan, angin topan, dan tanah longsor. Data bencana yang disajikan merupakan kejadian bencana yang terjadi selama 3 tahun terakhir.
30. **Sistem peringatan dini bencana alam** adalah serangkaian kegiatan pemberian peringatan sesegera mungkin kepada masyarakat tentang kemungkinan terjadinya bencana alam pada suatu tempat oleh lembaga yang berwenang.
31. **Lapangan olahraga** adalah tempat lapang untuk kegiatan olahraga yang ada di desa/kelurahan baik yang sesuai dengan persyaratan olahraga yang bersangkutan maupun tidak. Keberadaan lapangan olahraga yang dimaksudkan bukan hanya yang dimiliki oleh desa/kelurahan, melainkan juga lapangan yang dimiliki swasta atau pribadi, baik yang difungsikan secara komersial maupun tidak komersial dan masyarakat umum dapat mengaksesnya.



## ULASAN

### PENDIDIKAN

Pendidikan merupakan hak dasar hidup manusia, dan pemerintah berkewajiban menyediakan sarana dan prasarananya. Di kecamatan Ilir Talo terdapat 11 Sekolah Dasar (SD) Negeri, 1 Madrasah Ibtidaiyah (MI) Negeri, 3 Sekolah Menengah Pertama (SMP) Negeri, 1 Madrasah Tsanawiyah (MTs) Negeri, dan 1 Sekolah Menengah Atas (SMA) Negeri. Sedangkan untuk Madrasah Aliyah (MA), Sekolah Menengah Kejuruan (SMK), dan Akademi/Perguruan Tinggi belum ada di Kecamatan Ilir Talo hingga tahun 2021.

Pada tahun ajaran 2021/2022 berdasarkan data dari Dinas Pendidikan Kabupaten Seluma jumlah murid di Sekolah Dasar (SD) sebanyak 1.519 murid yang tersebar di 11 unit SD dengan jumlah guru sebanyak 109 orang. Pada jenjang Sekolah Menengah Pertama (SMP) di Ilir Talo terdapat 3 unit sekolah yang terdiri dari 514 murid dan 48 guru. Sedangkan untuk SMA di Ilir Talo terdapat 1 unit sekolah yang terdiri dari 407 murid dan 24 guru.

### KESEHATAN

Penduduk yang sehat merupakan modal dasar dalam pembangunan. Penduduk yang sehat dan terjaga kesehatannya memiliki potensi dapat meningkatkan produktivitas. Meningkatnya produktivitas berarti dapat meningkatkan nilai tambah ekonomi yang akhirnya dapat peningkatan pertumbuhan ekonomi. Oleh karena itu peningkatan kualitas kesehatan masyarakat memegang peranan penting dalam memacu pertumbuhan ekonomi.

Upaya peningkatan kesehatan masyarakat diwujudkan dalam pembangunan sarana kesehatan. Pada tahun 2021 di Kecamatan Ilir Talo terdapat 2 unit fasilitas kesehatan Puskesmas tanpa inap yang berada di Desa Dusun Baru dan Desa Penago II, serta 1 Apotek yang berada di Desa Penago II. Selain itu untuk meningkatkan kesehatan bayi dan balita di Kecamatan Ilir Talo terdapat 18 unit posyandu.

### PERUMAHAN DAN LINGKUNGAN

Energi khususnya listrik dan penerangan merupakan kebutuhan pokok masyarakat. Penggunaan listrik bisa bersumber dari Perusahaan Listrik Negara (PLN) ataupun bukan. Masyarakat Kecamatan Ilir Talo yang menggunakan listrik bersumber dari PLN lebih sebanyak 99,79 persen. Namun, di Kecamatan Ilir Talo sekitar 0,21 persen masih ada yang belum menikmati energi listrik dalam kehidupan sehari-harinya.

Dalam kehidupan sehari-hari sebagian besar masyarakat di Kecamatan Ilir Talo menggunakan jenis bahan bakar utama untuk memasak berupa LPG 3Kg dan sumur bor atau pompa sebagai sumber air minum utama. Mayoritas perumahan di Kecamatan Ilir Talo juga telah memanfaatkan fasilitas jamban sendiri.

## **AGAMA**

Pada tahun 2021, penduduk Kecamatan Ilir Talo yang beragama Islam mencapai 99,16 persen, yang beragama Kristen Protestan sebanyak 0,74 persen, serta yang beragama Katolik sebanyak 0,10 persen. Untuk sarana ibadah terdapat 30 masjid, 21 musholla, dan 4 Gereja. Selama tahun 2021 terdapat 123 pasangan yang melangsungkan pernikahan di Kecamatan Ilir Talo.

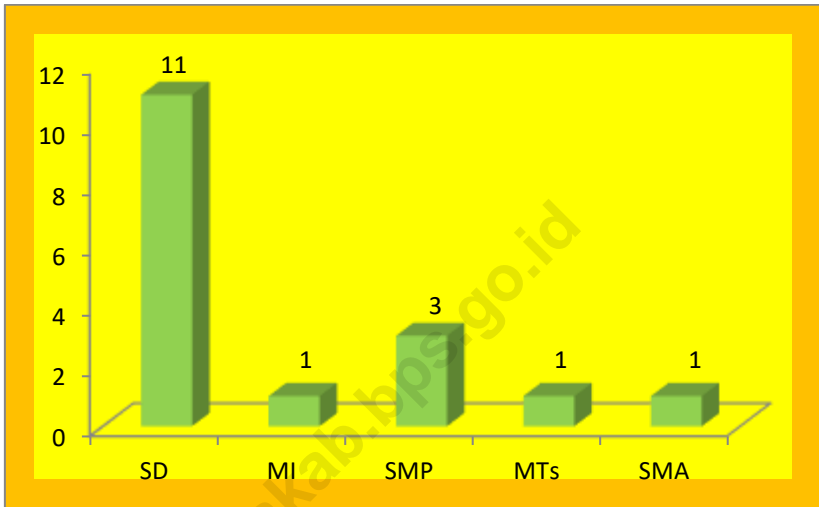
## **BENCANA ALAM DAN MITIGASI**

Kejadian bencana alam mengganggu kehidupan dan menyebabkan kerugian bagi masyarakat. Selama 3 tahun terakhir kejadian bencana yang paling sering terjadi di Kecamatan Ilir Talo adalah banjir. Namun kejadian bencana tersebut tidak memakan korban jiwa meskipun minimnya keberadaan fasilitas/upaya mitigasi bencana alam di Kecamatan Ilir Talo.

## **OLAHRAGA**

Upaya mewujudkan masyarakat yang sehat tidak semata dibutuhkan fasilitas kesehatan, namun perlu digerakkan kegiatan olahraga sebagai upaya pencegahan. Kegiatan olahraga perlu pula didukung dengan fasilitas dan kelompok olahraga yang mendukung. Di Kecamatan Ilir Talo sudah tersedia lapangan dan fasilitas olahraga sepak bola, bola voli, bulu tangkis, tenis meja, futsal, bela diri, dan pusat kebugaran. Namun fasilitas tersebut tidak tersedia untuk semua desa.

**Gambar 4. Jumlah Fasilitas Sekolah di Kecamatan Ilir Talo, 2021**



Sumber: BPS, Pendataan Potensi Desa (Podes) 2021

## 4.1 PENDIDIKAN

**Tabel 4.1.1 Banyaknya Desa yang Memiliki Fasilitas Sekolah Menurut Tingkat Pendidikan di Kecamatan Ilir Talo, 2019-2021**

	Tingkat Pendidikan	2019	2020	2021
	(1)	(2)	(3)	(4)
1	Sekolah Dasar (SD)	11	11	11
2	Madrasah Ibtidaiyah (MI)	1	1	1
3	Sekolah Menengah Pertama (SMP)	3	3	3
4	Madrasah Tsanawiyah (MTs)	1	1	1
5	Sekolah Menengah Atas (SMA)	1	1	1
6	Madrasah Aliyah (MA)	-	-	-
7	Sekolah Menengah Kejuruan (SMK)	-	-	-
8	Akademi/ Perguruan Tinggi	-	-	-

Sumber : BPS, Pendataan Potensi Desa (Podes) 2019, 2020 dan 2021

**Tabel 4.1.2 Jumlah Sekolah Menurut Tingkat Pendidikan di Kecamatan Ilir Talo, 2020/2021 dan 2021/2022**

Tingkat Pendidikan	Negeri		Swasta		Jumlah	
	2020/ 2021	2021/ 2022	2020/ 2021	2021/ 2022	2020/ 2021	2021/ 2022
	(1)	(2)	(3)	(4)	(5)	(6)
1 Taman Kanak-Kanak (TK)	-	-	9	11	9	11
2 Raudatul Athfal (RA)	-	-	1	1	1	1
3 Sekolah Dasar (SD)	11	11	-	-	11	11
4 Madrasah Ibtidaiyah (MI)	1	1	-	-	1	1
5 Sekolah Menengah Pertama (SMP)	3	3	-	-	3	3
6 Madrasah Tsanawiyah (MTs)	1	1	-	-	1	1
7 Sekolah Menengah Atas (SMA)	1	1	-	-	1	1
8 Sekolah Menengah Kejuruan (SMK)	-	-	-	-	-	-
9 Madrasah Aliyah (MA)	-	-	-	-	-	-

Sumber: BPS, Pendataan Potensi Desa (Podes) 2021

**Tabel 4.1.3 Jumlah Guru Menurut Tingkat Pendidikan di Kecamatan Ilir Talo, 2020/2021 dan 2021/2022**

Tingkat Pendidikan	Negeri		Swasta		Jumlah	
	2020/ 2021	2021/ 2022	2020/ 2021	2021/ 2022	2020/ 2021	2021/ 2022
	(1)	(2)	(3)	(4)	(5)	(6)
1 Taman Kanak-Kanak (TK)	-	-	25	38	25	38
2 Raudatul Athfal (RA)	-	-	4	3	4	3
3 Sekolah Dasar (SD)	104	109	-	-	104	109
4 Madrasah Ibtidaiyah (MI)	16	18	-	-	16	18
5 Sekolah Menengah Pertama (SMP)	51	48	-	-	51	48
6 Madrasah Tsanawiyah (MTs)	21	22	-	-	21	22
7 Sekolah Menengah Atas (SMA)	23	24	-	-	23	24
8 Sekolah Menengah Kejuruan (SMK)	-	-	-	-	-	-
9 Madrasah Aliyah (MA)	-	-	-	-	-	-

Sumber: BPS, Pendataan Potensi Desa (Podes) 2021

**Tabel 4.1.4 Jumlah Murid Menurut Tingkat Pendidikan di Kecamatan Ilir Talo, 2020/2021 dan 2021/2022**

Tingkat Pendidikan	Negeri		Swasta		Jumlah	
	2020/ 2021	2021/ 2022	2020/ 2021	2021/ 2022	2020/ 2021	2021/ 2022
	(1)	(2)	(3)	(4)	(5)	(6)
1 Taman Kanak-Kanak (TK)	-	-	248	265	248	265
2 Raudatul Athfal (RA)	-	-	41	40	41	40
3 Sekolah Dasar (SD)	1528	1519	-	-	1528	1519
4 Madrasah Ibtidaiyah (MI)	215	211	-	-	215	211
5 Sekolah Menengah Pertama (SMP)	545	514	-	-	545	514
6 Madrasah Tsanawiyah (MTs)	195	221	-	-	195	221
7 Sekolah Menengah Atas (SMA)	377	407	-	-	377	407
8 Sekolah Menengah Kejuruan (SMK)	-	-	-	-	-	-
9 Madrasah Aliyah (MA)	-	-	-	-	-	-

Sumber : Kementerian Pendidikan, Kebudayaan, Riset, dan Teknologi, Sistem Data Pokok Pendidikan, data semester ganjil laporan sampai dengan 30 November 2021  
Kementerian Agama, EMIS, data semester ganjil laporan sampai dengan 17 Februari 2022

**Tabel 4.1.5 Jumlah Sekolah, Murid, Guru dan Rasio Murid-Guru Taman Kanak-Kanak (TK) Menurut Tahun di Kecamatan Ilir Talo, 2012-2021**

Tahun	Jumlah			Rasio Murid-Guru
	Sekolah	Murid	Guru	
(1)	(2)	(3)	(4)	(5)
2012	8	42	18	2,33
2013	12	314	...	...
2014	...	...	...	...
2015	11	283	30	9,43
2016	10	261	26	10,04
2017	10	234	29	8,07
2018	10	...	...	...
2019	9	168	18	9,33
2020	9	248	25	9,92
2021	11	265	38	6,97

Sumber : Kementerian Pendidikan, Kebudayaan, Riset, dan Teknologi, Sistem Data Pokok Pendidikan, data semester ganjil laporan sampai dengan 30 November 2021



**Tabel 4.1.6 Banyaknya Sekolah Dasar (SD) Menurut Desa di Kecamatan Ilir Talo, 2021**

	<b>Desa</b>	<b>Negeri</b>	<b>Swasta</b>	<b>Jumlah</b>
	(1)	(2)	(3)	(4)
1	Dusun Baru	1	-	1
2	Padang Batu	1	-	1
3	Penago I	1	-	1
4	Penago Baru	1	-	1
5	Rawa Indah	1	-	1
6	Tanah Abang	1	-	1
7	Penago II	1	-	1
8	Talang Kabu	1	-	1
9	Talang Panjang	-	-	-
10	Padang Cekur	1	-	1
11	Nanti Agung	1	-	1
12	Pasar Talo	1	-	1
13	Margo Sari	-	-	-
14	Paluwah Terap	-	-	-
15	Mekar Sari	-	-	-
	<b>Ilir Talo</b>	<b>11</b>	<b>-</b>	<b>11</b>

Sumber : BPS, Pendataan Potensi Desa (Podes) 2021

**Tabel 4.1.7 Jumlah Murid, Guru dan Rasio Murid-Guru Sekolah Dasar (SD) Menurut Tahun di Kecamatan Ilir Talo, 2012-2021**

Tahun	Jumlah		Rasio Murid-Guru
	Murid	Guru	
(1)	(2)	(3)	(4)
2012	1 800	64	23,13
2013	1 734	109	15,91
2014	...	...	...
2015	...	...	...
2016	1 604	53	30,26
2017	1 604	100	16,04
2018	1 551	78	19,88
2019	1 575	104	15,14
2020	1 528	104	14,69
2021	1 519	109	13,94

Sumber : Kementerian Pendidikan, Kebudayaan, Riset, dan Teknologi, Sistem Data Pokok Pendidikan, data semester ganjil laporan sampai dengan 30 November 2021

**Tabel 4.1.8 Banyaknya Sekolah Menengah Pertama (SMP) Menurut Desa di Kecamatan Ilir Talo, 2021**

	Desa	Negeri	Swasta	Jumlah
	(1)	(2)	(3)	(4)
1	Dusun Baru	-	-	-
2	Padang Batu	-	-	-
3	Penago I	-	-	-
4	Penago Baru	-	-	-
5	Rawa Indah	1	-	1
6	Tanah Abang	-	-	-
7	Penago II	-	-	-
8	Talang Kabu	1	-	1
9	Talang Panjang	-	-	-
10	Padang Cekur	-	-	-
11	Nanti Agung	-	-	-
12	Pasar Talo	-	-	-
13	Margo Sari	1	-	1
14	Paluwah Terap	-	-	-
15	Mekar Sari	-	-	-
	<b>Ilir Talo</b>	<b>3</b>	<b>-</b>	<b>3</b>

Sumber : BPS, Pendataan Potensi Desa (Podes) 2021

**Tabel 4.1.9 Jumlah Murid, Guru dan Rasio Murid-Guru Sekolah Menengah Pertama (SMP) Menurut Tahun di Kecamatan Ilir Talo, 2012-2021**

Tahun	Jumlah		Rasio Murid-Guru
	Murid	Guru	
(1)	(2)	(3)	(4)
2012	596	17	35,06
2013	558	34	16,41
2014	...	...	...
2015	...	...	...
2016	589	20	29,45
2017	631	49	12,88
2018	572	35	16,34
2019	522	57	9,16
2020	545	51	10,69
2021	514	48	10,71

Sumber : Kementerian Pendidikan, Kebudayaan, Riset, dan Teknologi, Sistem Data Pokok Pendidikan, data semester ganjil laporan sampai dengan 30 November 2021

**Tabel 4.1.10 Banyaknya Sekolah Menengah Atas (SMA) Menurut Desa di Kecamatan Ilir Talo, 2021**

	Desa	Negeri	Swasta	Jumlah
	(1)	(2)	(3)	(4)
1	Dusun Baru	-	-	-
2	Padang Batu	-	-	-
3	Penago I	-	-	-
4	Penago Baru	-	-	-
5	Rawa Indah	-	-	-
6	Tanah Abang	-	-	-
7	Penago II	-	-	-
8	Talang Kabu	1	-	1
9	Talang Panjang	-	-	-
10	Padang Cekur	-	-	-
11	Nanti Agung	-	-	-
12	Pasar Talo	-	-	-
13	Margo Sari	-	-	-
14	Paluwah Terap	-	-	-
15	Mekar Sari	-	-	-
	<b>Ilir Talo</b>	<b>1</b>	<b>-</b>	<b>1</b>

Sumber : BPS, Pendataan Potensi Desa (Podes) 2021

**Tabel 4.1.11 Jumlah Murid, Guru dan Rasio Murid-Guru Sekolah Menengah Atas (SMA) Menurut Tahun di Kecamatan Ilir Talo, 2012-2021**

Tahun	Jumlah		Rasio Murid-Guru
	Murid	Guru	
(1)	(2)	(3)	(4)
2012	174	13	13,38
2013	203	13	15,62
2014	...	...	...
2015	200	11	18,18
2016	249	12	20,75
2017	275	26	10,58
2018	280	27	10,37
2019	358	26	13,77
2020	377	23	16,39
2021	407	24	16,96

Sumber : Kementerian Pendidikan, Kebudayaan, Riset, dan Teknologi, Sistem Data Pokok Pendidikan, data semester ganjil laporan sampai dengan 30 November 2021

**Tabel 4.1.12 Kemudahan Untuk Mencapai Sarana Pendidikan Terdekat Bagi Desa yang Tidak Ada Sarana Pendidikan Menurut Desa dan Jenjang Pendidikan di Kecamatan Ilir Talo, 2021**

	Desa	SD	MI	SMP	MTs
	(1)	(2)	(3)	(4)	(5)
1	Dusun Baru		Sulit	Mudah	Mudah
2	Padang Batu		Mudah	Mudah	Mudah
3	Penago I		Mudah	Mudah	Mudah
4	Penago Baru		Mudah	Mudah	Mudah
5	Rawa Indah		Sulit		Sulit
6	Tanah Abang		Mudah	Mudah	Mudah
7	Penago II			Mudah	
8	Talang Kabu		Mudah		Mudah
9	Talang Panjang	Mudah	Mudah	Mudah	Mudah
10	Padang Cekur		Mudah	Mudah	Mudah
11	Nanti Agung		Sulit	Mudah	Mudah
12	Pasar Talo		Sulit	Mudah	Sulit
13	Margo Sari	Mudah	Mudah		Mudah
14	Paluwah Terap	Mudah	Mudah	Mudah	Mudah
15	Mekar Sari	Mudah	Mudah	Mudah	Mudah

**Lanjutan Tabel 4.1.12**

	<b>Desa</b>	<b>SMA</b>	<b>MA</b>	<b>SMK</b>	<b>Akademi/ Perguruan Tinggi</b>
	(1)	(6)	(7)	(8)	(9)
1	Dusun Baru	Mudah	Sulit	Sulit	Sulit
2	Padang Batu	Mudah	Mudah	Mudah	Sulit
3	Penago I	Mudah	Mudah	Mudah	Sulit
4	Penago Baru	Mudah	Mudah	Mudah	Sulit
5	Rawa Indah	Sulit	Sulit	Sulit	Sangat Sulit
6	Tanah Abang	Mudah	Mudah	Sulit	Sangat Sulit
7	Penago II	Mudah	Mudah	Sulit	Sangat Sulit
8	Talang Kabu		Mudah	Mudah	Sangat Sulit
9	Talang Panjang	Mudah	Mudah	Mudah	Sangat Sulit
10	Padang Cekur	Mudah	Mudah	Mudah	Mudah
11	Nanti Agung	Mudah	Sulit	Sulit	Sangat Sulit
12	Pasar Talo	Mudah	Sulit	Sulit	Sangat Sulit
13	Margo Sari	Mudah	Mudah	Mudah	Sulit
14	Paluwah Terap	Mudah	Mudah	Sulit	Sangat Sulit
15	Mekar Sari	Mudah	Mudah	Sulit	Sangat Sulit

Sumber : BPS, Pendataan Potensi Desa (Podes) 2021



## 4.2. KESEHATAN

**Tabel 4.2.1 Banyaknya Desa yang Memiliki Sarana Kesehatan Menurut Jenis Sarana Kesehatan di Kecamatan Ilir Talo, 2019-2021**

	<b>Desa</b>	<b>2019</b>	<b>2020</b>	<b>2021</b>
	(1)	(2)	(3)	(4)
1	Rumah Sakit	-	-	-
2	Rumah Sakit Bersalin	-	-	-
3	Poliklinik/ Balai Pengobatan	-	-	-
4	Puskesmas Rawat Inap	-	-	-
5	Puskesmas Tanpa Rawat Inap	2	2	2
6	Apotek	1	1	1

Sumber : BPS, Pendataan Potensi Desa (Podes) 2019-2021

**Tabel 4.2.2 Banyaknya Warga Penderita Gizi Buruk Menurut Desa di Kecamatan Ilir Talo, 2020**

Desa		2020
(1)		(2)
1	Dusun Baru	-
2	Padang Batu	-
3	Penago I	-
4	Penago Baru	-
5	Rawa Indah	-
6	Tanah Abang	-
7	Penago II	-
8	Talang Kabu	-
9	Talang Panjang	-
10	Padang Cekur	-
11	Nanti Agung	-
12	Pasar Talo	3
13	Margo Sari	-
14	Paluwah Terap	-
15	Mekar Sari	-
<b>Ilir Talo</b>		<b>3</b>

Sumber : BPS, Pendataan Potensi Desa (Podes) 2021

**Tabel 4.2.3 Banyaknya Sarana Kesehatan Menurut Desa dan Jenis Sarana Kesehatan di Kecamatan Ilir Talo, 2021**

	<b>Desa</b>	<b>Rumah Sakit</b>	<b>Rumah Sakit Bersalin</b>	<b>Poliklinik/ Balai Pengobatan</b>
	(1)	(2)	(3)	(4)
1	Dusun Baru	-	-	-
2	Padang Batu	-	-	-
3	Penago I	-	-	-
4	Penago Baru	-	-	-
5	Rawa Indah	-	-	-
6	Tanah Abang	-	-	-
7	Penago II	-	-	-
8	Talang Kabu	-	-	-
9	Talang Panjang	-	-	-
10	Padang Cekur	-	-	-
11	Nanti Agung	-	-	-
12	Pasar Talo	-	-	-
13	Margo Sari	-	-	-
14	Paluwah Terap	-	-	-
15	Mekar Sari	-	-	-
	<b>Ilir Talo</b>	-	-	-

**Lanjutan Tabel 4.2.3**

	Desa	Puskesmas		Apotek
		Rawat Inap	Tanpa Rawat Inap	
	(1)	(5)	(6)	(7)
1	Dusun Baru	-	1	-
2	Padang Batu	-	-	-
3	Penago I	-	-	-
4	Penago Baru	-	-	-
5	Rawa Indah	-	-	-
6	Tanah Abang	-	-	-
7	Penago II	-	1	1
8	Talang Kabu	-	-	-
9	Talang Panjang	-	-	-
10	Padang Cekur	-	-	-
11	Nanti Agung	-	-	-
12	Pasar Talo	-	-	-
13	Margo Sari	-	-	-
14	Paluwah Terap	-	-	-
15	Mekar Sari	-	-	-
	<b>Ilir Talo</b>	-	2	1

Sumber : BPS, Pendataan Potensi Desa (Podes) 2021

**Tabel 4.2.4 Kemudahan Mencapai Sarana Kesehatan Terdekat Bagi Desa yang Tidak Ada Sarana Kesehatan Menurut Desa dan Jenis Sarana Kesehatan di Kecamatan Ilir Talo, 2021**

	<b>Desa</b>	<b>Rumah Sakit</b>	<b>Rumah Sakit Bersalin</b>	<b>Poliklinik/ Balai Pengobatan</b>
	(1)	(2)	(3)	(4)
1	Dusun Baru	Mudah	Sulit	Mudah
2	Padang Batu	Mudah	Sangat Sulit	Mudah
3	Penago I	Mudah	Mudah	Mudah
4	Penago Baru	Mudah	Sulit	Sulit
5	Rawa Indah	Mudah	Sulit	Sulit
6	Tanah Abang	Sulit	Sangat Sulit	Sangat Sulit
7	Penago II	Sulit	Sangat Sulit	Sangat Sulit
8	Talang Kabu	Sulit	Sangat Sulit	Sangat Sulit
9	Talang Panjang	Sulit	Sangat Sulit	Sulit
10	Padang Cekur	Mudah	Sangat Sulit	Sulit
11	Nanti Agung	Mudah	Sulit	Sulit
12	Pasar Talo	Sulit	Sangat Sulit	Sangat Sulit
13	Margo Sari	Mudah	Sulit	Mudah
14	Paluwah Terap	Sulit	Sulit	Sangat Sulit
15	Mekar Sari	Sangat Sulit	Sangat Sulit	Sangat Sulit

## Lanjutan Tabel 4.2.4

	Desa	Puskesmas		Apotek
		Rawat Inap	Tanpa Rawat Inap	
	(1)	(5)	(6)	(7)
1	Dusun Baru	Mudah		Mudah
2	Padang Batu	Mudah	Mudah	Mudah
3	Penago I	Mudah	Mudah	Mudah
4	Penago Baru	Mudah	Mudah	Mudah
5	Rawa Indah	Mudah	Mudah	Mudah
6	Tanah Abang	Sulit	Mudah	Mudah
7	Penago II	Sulit		
8	Talang Kabu	Mudah	Mudah	Mudah
9	Talang Panjang	Mudah	Mudah	Mudah
10	Padang Cekur	Mudah	Mudah	Mudah
11	Nanti Agung	Mudah	Mudah	Mudah
12	Pasar Talo	Mudah	Mudah	Mudah
13	Margo Sari	Mudah	Mudah	Mudah
14	Paluwah Terap	Sulit	Mudah	Mudah
15	Mekar Sari	Sulit	Mudah	Mudah

Sumber : BPS, Pendataan Potensi Desa (Podes) 2021

**Tabel 4.2.5 Jumlah Tenaga Kesehatan di Kecamatan Ilir Talo, 2019-2021**

Tenaga Kesehatan	2019	2020	2021
(1)	(2)	(3)	(4)
Dokter	-	-	2
Dokter Gigi	-	-	-
Perawat	14	8	22
Bidan	23	15	25
Tenaga Kefarmasian	2	-	1
Tenaga Kesehatan Masyarakat	...	...	6
Tenaga Kesehatan Lingkungan	...	...	1
Tenaga Gizi	1	-	1
Ahli Teknologi Laboratorium Medik	...	...	2

Sumber : Dinas Kesehatan Kabupaten Seluma

**Tabel 4.2.6 Jumlah Kelahiran yang Tercatat Menurut Tahun di Kecamatan Ilir Talo, 2017-2021**

Tahun	Jumlah Bayi Lahir	
	Hidup	Mati
(1)	(2)	(3)
2017	187	-
2018	239	5
2019	226	5
2020	259	7
2021	277	2

Sumber : Dinas Kesehatan Kabupaten Seluma



**Tabel 4.2.7 Jumlah Posyandu di Kecamatan Ilir Talo, 2017-2021**

<b>Tahun</b>	<b>Jumlah</b>
(1)	(2)
2017	17
2018	17
2019	18
2020	18
2021	18

Sumber : Dinas Kesehatan Kabupaten Seluma

### 4.3 PERUMAHAN DAN LINGKUNGAN

**Tabel 4.3.1 Banyaknya Desa Menurut Sumber Air Minum Sebagian Besar Keluarga di Kecamatan Ilir Talo, 2019-2021**

Sumber Air Minum	2019	2020	2021
(1)	(2)	(3)	(4)
Air Kemasan Bermerk	-	-	-
Air Isi Ulang	-	-	-
Ledeng Dengan Meteran (PAM/PDAM)	-	-	-
Ledeng Tanpa Meteran	-	-	-
Sumur Bor atau Pompa	3	5	8
Sumur	12	10	7
Mata Air	-	-	-
Sungai/Danau/Kolam/Waduk/Situ/Embung/Bendungan	-	-	-
Air Hujan	-	-	-
Lainnya	-	-	-

Sumber : BPS, Pendataan Potensi Desa (Podes) 2019, 2020, dan 2021

**Tabel 4.3.2 Banyaknya Keluarga Menurut Desa dan Jenis Pengguna Listrik di Kecamatan Ilir Talo, 2021**

	Desa	Pengguna Listrik			Bukan Pengguna Listrik
		PLN	Non PLN	Jumlah	
	(1)	(2)	(3)	(4)	(5)
1	Dusun Baru	433	-	433	6
2	Padang Batu	220	-	220	2
3	Penago I	262	-	262	-
4	Penago Baru	295	-	295	-
5	Rawa Indah	503	-	503	-
6	Tanah Abang	346	-	346	-
7	Penago II	446	-	446	-
8	Talang Kabu	576	-	576	-
9	Talang Panjang	307	-	307	-
10	Padang Cekur	276	-	276	2
11	Nanti Agung	193	-	193	-
12	Pasar Talo	246	-	246	-
13	Margo Sari	182	-	182	-
14	Paluwah Terap	150	-	150	-
15	Mekar Sari	258	-	258	-

Sumber : BPS, Pendataan Potensi Desa (Podes) 2021

**Tabel 4.3.3 Banyaknya Desa Menurut Sumber Penerangan Jalan Utama Desa di Kecamatan Ilir Talo, 2019-2021**

Penerangan Jalan Utama	2019	2020	2021
(1)	(2)	(3)	(4)
<b>Sumber Penerangan Jalan Utama</b>			
Listrik Pemerintah	-	-	1
Listrik Non Pemerintah	3	2	3
Non Listrik	12	13	11

Sumber : BPS, Pendataan Potensi Desa (Podes) 2019, 2020 dan 2021

**Tabel 4.3.4 Banyaknya Desa Menurut Penggunaan Fasilitas Tempat Buang Air Besar Sebagian Besar Keluarga di Kecamatan Ilir Talo, 2019-2021**

<b>Fasilitas Tempat Buang Air Besar</b>	<b>2019</b>	<b>2020</b>	<b>2021</b>
(1)	(2)	(3)	(4)
<b>Jamban</b>	<b>14</b>	<b>15</b>	<b>15</b>
Sendiri	14	15	15
Bersama	-	-	-
Umum	-	-	-
<b>Bukan Jamban</b>	<b>1</b>	<b>-</b>	<b>-</b>

Sumber : BPS, Pendataan Potensi Desa (Podes) 2019, 2020 dan 2021

**Tabel 4.3.5 Banyaknya Desa Menurut Jenis Bahan Bakar untuk Memasak yang Digunakan Sebagian Besar Keluarga di Kecamatan Ilir Talo, 2021**

Jenis Bahan Bakar	2021
(1)	(5)
Listrik	-
LPG 5,5 Kg	-
LPG 12 Kg	-
LPG 3 Kg	15
Gas Kota	-
Biogas	-
Minyak Tanah	-
Briket	-
Arang	-
Kayu Bakar	-
Lainnya	-

Sumber : BPS, Pendataan Potensi Desa (Podes) 2021

## 4.4 AGAMA

**Tabel 4.4.1 Jumlah Tempat Peribadatan Menurut Desa di Kecamatan Ilir Talo, 2021**

Desa	Masjid	Musholla	Gereja Protestan	Gereja Katolik	Pura	Vihara
(1)	(2)	(3)	(4)	(5)	(6)	(7)
Dusun Baru	3	-	-	-	-	-
Padang Batu	1	-	-	-	-	-
Penago I	2	2	-	-	-	-
Penago Baru	2	-	-	-	-	-
Rawa Indah	3	10	1	1	-	-
Tanah Abang	3	1	-	-	-	-
Penago II	1	3	-	-	-	-
Talang Kabu	3	1	1	-	-	-
Talang Panjang	2	-	-	-	-	-
Padang Cekur	3	-	-	-	-	-
Nanti Agung	1	-	-	-	-	-
Pasar Talo	1	1	-	-	-	-
Margo Sari	1	1	-	1	-	-
Paluwah Terap	1	-	-	-	-	-
Mekar Sari	3	2	-	-	-	-

Sumber : BPS, Pendataan Potensi Desa (Podes) 2021

**Tabel 4.4.2 Persentase Jumlah Penduduk Menurut Agama yang Dianut di Kecamatan Ilir Talo, 2021**

<b>Agama</b>	<b>Persentase</b>
(1)	(2)
Islam	99,16
Protestan	0,74
Katolik	0,10
Hindu	0,00
Budha	0,00
Lainnya	0,00

Sumber : Kantor Kementerian Agama Kabupaten Seluma



**Tabel 4.4.3 Jumlah Pernikahan di Kecamatan Ilir Talo, 2018-2021**

<b>Tahun</b>	<b>Jumlah Pernikahan</b>
(1)	(2)
2018	114
2019	117
2020	126
2021	123

Sumber : Kantor Kementerian Agama Kabupaten Seluma

**Tabel 4.4.4 Jumlah Jemaah Haji yang Diberangkatkan menurut Status Kembali dan Jenis Kelamin di Kecamatan Ilir Talo, 2021**

<b>Jemaah Haji</b>		<b>Jumlah</b>
(1)		(2)
Kembali	Laki-Laki	-
	Perempuan	-
Meninggal	Laki-Laki	-
	Perempuan	-
Tidak Kembali	Laki-Laki	-
	Perempuan	-
<b>Ilir Talo</b>		-

Sumber : Kantor Kementerian Agama Kabupaten Seluma

## 4.5 BENCANA ALAM DAN MITIGASI

**Tabel 4.5.1** Banyaknya Kejadian Bencana Alam Menurut Desa dan Jenis Bencana Alam di Kecamatan Ilir Talo, 2021

	<b>Desa</b>	<b>Gempa Bumi</b>	<b>Tsunami</b>	<b>Gunung Meletus</b>	<b>Tanah Longsor</b>
	(1)	(2)	(3)	(4)	(5)
1	Dusun Baru	-	-	-	-
2	Padang Batu	-	-	-	-
3	Penago I	-	-	-	-
4	Penago Baru	-	-	-	-
5	Rawa Indah	-	-	-	-
6	Tanah Abang	-	-	-	-
7	Penago II	-	-	-	-
8	Talang Kabu	-	-	-	-
9	Talang Panjang	-	-	-	-
10	Padang Cekur	-	-	-	-
11	Nanti Agung	-	-	-	-
12	Pasar Talo	-	-	-	-
13	Margo Sari	-	-	-	-
14	Paluwah Terap	-	-	-	-
15	Mekar Sari	-	-	-	-
	<b>Ilir Talo</b>	-	-	-	-

### Lanjutan Tabel 4.5.1

	<b>Desa</b>	<b>Banjir</b>	<b>Banjir Bandang</b>	<b>Kekeringan</b>	<b>Kebakaran Hutan dan Lahan</b>
	(1)	(6)	(7)	(8)	(9)
1	Dusun Baru	-	-	-	-
2	Padang Batu	-	-	-	-
3	Penago I	-	-	-	-
4	Penago Baru	-	-	-	-
5	Rawa Indah	-	-	-	-
6	Tanah Abang	-	-	-	-
7	Penago II	-	-	-	-
8	Talang Kabu	-	-	-	-
9	Talang Panjang	-	-	-	-
10	Padang Cekur	-	-	-	-
11	Nanti Agung	-	-	-	-
12	Pasar Talo	2	-	-	-
13	Margo Sari	-	-	-	-
14	Paluwah Terap	-	-	-	-
15	Mekar Sari	-	-	-	-
	<b>Ilir Talo</b>	<b>2</b>	-	-	-

### Lanjutan Tabel 4.5.1

	Desa	Angin Puyuh/ Puting Beliung/ Topan	Gelombang Pasang	Abrasi
	(1)	(10)	(11)	(12)
1	Dusun Baru	-	-	-
2	Padang Batu	-	-	-
3	Penago I	-	-	-
4	Penago Baru	-	-	-
5	Rawa Indah	-	-	-
6	Tanah Abang	-	-	-
7	Penago II	-	-	-
8	Talang Kabu	-	-	-
9	Talang Panjang	-	-	-
10	Padang Cekur	-	-	-
11	Nanti Agung	-	-	-
12	Pasar Talo	-	-	-
13	Margo Sari	-	-	-
14	Paluwah Terap	-	-	-
15	Mekar Sari	-	-	-
	<b>Ilir Talo</b>	-	-	-

Sumber : BPS, Pendataan Potensi Desa (Podes) 2021

**Tabel 4.5.2 Keberadaan Fasilitas/Upaya Antisipasi/Mitigasi Bencana Alam Menurut Desa di Kecamatan Ilir Talo, 2021**

	<b>Desa</b>	<b>Sistem Peringatan Dini Bencana Alam</b>	<b>Sistem Peringatan Dini Khusus Tsunami</b>	<b>Perlengkapan Keselamatan</b>
	(1)	(2)	(3)	(4)
1	Dusun Baru	Tidak Ada	Bukan wilayah potensi tsunami	Tidak Ada
2	Padang Batu	Tidak Ada	Bukan wilayah potensi tsunami	Tidak Ada
3	Penago I	Ada	Ada	Ada
4	Penago Baru	Ada	Ada	Ada
5	Rawa Indah	Ada	Ada	Ada
6	Tanah Abang	Tidak Ada	Bukan wilayah potensi tsunami	Tidak Ada
7	Penago II	Tidak Ada	Bukan wilayah potensi tsunami	Tidak Ada
8	Talang Kabu	Tidak Ada	Bukan wilayah potensi tsunami	Tidak Ada
9	Talang Panjang	Tidak Ada	Bukan wilayah potensi tsunami	Tidak Ada
10	Padang Cekur	Tidak Ada	Bukan wilayah potensi tsunami	Tidak Ada
11	Nanti Agung	Tidak Ada	Bukan wilayah potensi tsunami	Tidak Ada
12	Pasar Talo	Tidak Ada	Tidak Ada	Tidak Ada
13	Margo Sari	Ada	Ada	Ada
14	Paluwah Terap	Tidak Ada	Bukan wilayah potensi tsunami	Tidak Ada
15	Mekar Sari	Tidak Ada	Bukan wilayah potensi tsunami	Tidak Ada

### Lanjutan Tabel 4.5.3

	Desa	Rambu-Rambu dan Jalur Evakuasi Bencana	Pembuatan, Perawatan, atau Normalisasi : Sungai, Kanal, Tanggul, Parit, Drainase, Waduk, Pantai, dll
	(1)	(5)	(6)
1	Dusun Baru	Tidak Ada	Tidak Ada
2	Padang Batu	Tidak Ada	Tidak Ada
3	Penago I	Ada	Tidak Ada
4	Penago Baru	Ada	Tidak Ada
5	Rawa Indah	Ada	Tidak Ada
6	Tanah Abang	Tidak Ada	Tidak Ada
7	Penago II	Tidak Ada	Tidak Ada
8	Talang Kabu	Tidak Ada	Tidak Ada
9	Talang Panjang	Tidak Ada	Tidak Ada
10	Padang Cekur	Ada	Tidak Ada
11	Nanti Agung	Tidak Ada	Tidak Ada
12	Pasar Talo	Ada	Tidak Ada
13	Margo Sari	Ada	Tidak Ada
14	Paluwah Terap	Tidak Ada	Tidak Ada
15	Mekar Sari	Tidak Ada	Tidak Ada

Sumber : BPS, Pendataan Potensi Desa (Podes) 2021

## 4.6 OLAHRAGA

**Tabel 4.6.1 Banyaknya Desa yang Memiliki Kelompok Kegiatan Olahraga Menurut Jenis Olahraga dan Ketersediaan Fasilitas/Lapangan Olahraga di Kecamatan Ilir Talo, 2021**

Jenis Olahraga	Kondisi Fasilitas/Lapangan Olahraga			Tidak Ada Fasilitas/Lapangan Olahraga
	Baik	Rusak Sedang	Rusak Parah	
(1)	(2)	(3)	(4)	(5)
1 Sepak Bola	5	4	-	6
2 Bola Voli	12	1	-	2
3 Bulu Tangkis	8	-	-	7
4 Bola Basket	-	-	-	15
5 Tenis Lapangan	-	-	-	15
6 Tenis Meja	8	2	-	5
7 Futsal	-	1	-	14
8 Renang	-	-	-	15
9 Bela Diri (Pencak Silat, Karate, dll)	5	-	-	10
10 Bilyard	-	-	-	15
11 Pusat Kebugaran (Senam, Fitnes, Aerobik, dll)	10	-	-	5
12 Lainnya	-	-	-	15

Sumber : BPS, Pendataan Potensi Desa (Podes) 2021





# PERTANIAN





## PENJELASAN TEKNIS

1. **Lahan sawah** adalah lahan pertanian yang berpetak-petak dan dibatasi oleh pematang (galangan), saluran untuk menahan/ menyalurkan air, yang biasanya ditanami padi sawah tanpa memandang dari mana diperoleh atau status lahan tersebut. Lahan yang dimaksud termasuk lahan yang terdaftar di Pajak Bumi Bangunan, luran Pembangunan Daerah, lahan bengkok, lahan serobotan, lahan rawa yang ditanami padi dan lahan bekas tanaman tahunan yang telah dijadikan sawah, baik yang ditanami padi, palawija atau tanaman semusim lainnya.
2. **Tegal/Kebun** adalah lahan pertanian bukan sawah (lahan kering) yang ditanami tanaman semusim atau tahunan dan terpisah dengan halaman sekitar rumah serta penggunaannya tidak berpindah pindah.
3. **Ladang/Huma** adalah lahan pertanian bukan sawah (lahan kering) yang biasanya ditanami tanaman semusim dan penggunaannya hanya semusim atau dua musim, kemudian akan ditinggalkan bila sudah tidak subur lagi (berpindah-pindah). Kemungkinan lahan ini beberapa tahun kemudian akan dikerjakan kembali jika sudah subur.
4. **Lahan yang sementara tidak diusahakan** adalah lahan yang biasanya diusahakan tetapi untuk sementara (lebih dari 1 (satu) tahun tetapi kurang dari atau sama dengan 2 (dua) tahun) tidak diusahakan, termasuk lahan sawah yang tidak diusahakan selama lebih dari 2 (dua) tahun.
5. Data pokok tanaman pangan yang dikumpulkan adalah luas panen dan produktivitas (hasil per hektar). Produksi tanaman pangan merupakan hasil perkalian antara luas panen dengan produktivitas. Pengumpulan data luas panen dilakukan setiap bulan dengan pendekatan area kecamatan di seluruh wilayah Indonesia. Pengumpulan data produktivitas dilakukan melalui pengukuran langsung pada plot ubinan berukuran  $2\frac{1}{2}$  m x  $2\frac{1}{2}$  m. Pengumpulan data produktivitas dilakukan setiap subround (empat bulanan) pada waktu panen petani.

6. Data produksi padi dan palawija yang disajikan adalah dalam kualitas: gabah kering giling (padi), pipilan kering (jagung), biji kering (kedelai dan kacang tanah), dan umbi basah (ubi kayu dan ubi jalar).
7. Penghitungan luas tanaman perkebunan besar adalah pada keadaan akhir tahun dan tidak termasuk yang luasnya kurang dari 5 hektar.
8. Data statistik perikanan merupakan data sekunder yang bersumber dari Dinas Perikanan Kabupaten Seluma. Statistik perikanan dibedakan atas data Perikanan Tangkap dan Perikanan Budidaya. Perikanan Tangkap diklasifikasikan atas penangkapan ikan di laut dan penangkapan ikan di perairan umum.
9. Embung adalah bangunan yang berfungsi menampung kelebihan air yang terjadi pada musim hujan untuk persediaan suatu desa di musim kering.

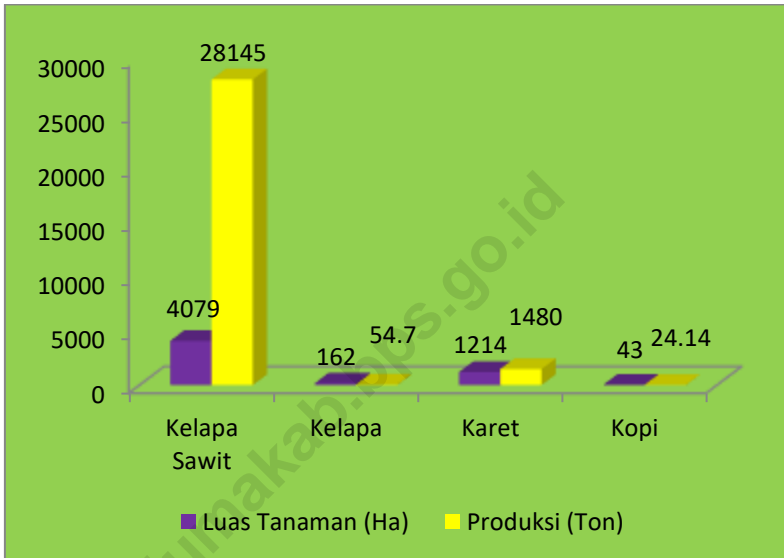
## ULASAN

Di Kecamatan Ilir Talo sebagian besar penduduk Ilir Talo bekerja pada sektor pertanian dan perkebunan. Untuk pertanian, sebagian besar penduduk bekerja sebagai petani padi sawah, sedangkan untuk perkebunan bekerja pada perkebunan karet dan kelapa sawit.

Komoditi perkebunan yang dihasilkan di Kecamatan Ilir Talo antara lain kopi, karet, kelapa, dan kelapa sawit. Pada tahun 2021, kelapa sawit merupakan komoditas unggulan dengan luas 4.079 Ha dan disusul oleh komoditas karet dengan luas 1.214 Ha

Subsektor perikanan tangkap di Kecamatan Ilir Talo didukung dengan keberadaan fasilitas alat penangkapan ikan perahu motor tempel sebanyak kurang lebih 78 unit, dan pangkalan pendaratan ikan (PPI) yang berada di Desa Penago I dan desa Pasar Talo.

**Gambar 5. Luas Areal Tanaman (ha) dan Produksi Tanaman (ton) Komoditi Perkebunan Utama di Kecamatan Ilir Talo, 2021**



Sumber : Dinas Pertanian Kabupaten Seluma

## 5.1 HORTIKULTURA

**Tabel 5.1.1 Luas Panen Tanaman Sayuran dan Buah-Buahan Semusim Menurut Jenis Tanaman di Kecamatan Ilir Talo (ha), 2018-2021**

Jenis Tanaman	2018	2019	2020	2021
(1)	(2)	(3)	(4)	(5)
<b>Sayuran:</b>				
1 Bawang Merah	-	-	-	-
2 Bawang Putih	-	-	-	-
3 Cabai Besar	-	-	38	37
4 Cabai Rawit	-	-	8	9
5 Kentang	-	-	-	-
6 Kubis	-	-	-	-
7 Kacang Panjang	-	-	14	17
8 Terung	-	-	11	12
<b>Buah-Buahan:</b>				
1 Melon	-	-	-	-
2 Semangka	-	-	-	-

Sumber : BPS, Statistik Pertanian Hortikultura SPH-SBS



**Tabel 5.1.2 Produksi Tanaman Sayuran dan Buah-Buahan Semusim Menurut Jenis Tanaman di Kecamatan Ilir Talo (kuintal), 2018-2021**

Jenis Tanaman		2018	2019	2020	2021
(1)		(2)	(3)	(4)	(5)
<b>Sayuran:</b>					
1	Bawang Merah	-	-	-	-
2	Bawang Putih	-	-	-	-
3	Cabai Besar	-	-	1 390	1 872
4	Cabai Rawit	-	-	180	407
5	Kentang	-	-	-	-
6	Kubis	-	-	-	-
7	Kacang Panjang	-	-	104	140
8	Terung	-	-	94	85
<b>Buah-Buahan:</b>					
1	Melon	-	-	-	-
2	Semangka	-	-	-	-

Sumber : BPS, Statistik Pertanian Hortikultura SPH-SBS

## 5.2 PERKEBUNAN

**Tabel 5.2.1 Luas Areal Tanaman Perkebunan Menurut Jenis Tanaman di Kecamatan Ilir Talo (ha), 2018-2021**

	Jenis Tanaman	2018	2019	2020	2021
	(1)	(2)	(3)	(4)	(5)
1	Kelapa Sawit	4 079	4 079	4 079	4 079
2	Kelapa	162	162	162	162
3	Karet	1 214	1 214	1 214	1 214
4	Kopi	43	43	43	43
5	Kakao	-	-	-	-
6	Tebu	-	-	-	-
7	Teh	-	-	-	-
8	Tembakau	-	-	-	-

Sumber : Dinas Pertanian Kabupaten Seluma

**Tabel 5.2.2 Produksi Tanaman Perkebunan Menurut Jenis Tanaman di Kecamatan Ilir Talo (ton), 2018-2021**

Jenis Tanaman		2018	2019	2020	2021
(1)	(2)	(3)	(4)	(5)	(5)
1	Kelapa Sawit	-	-	7 517,5	28 145
2	Kelapa	-	-	195,3	54,7
3	Karet	-	-	1 456,3	1 480
4	Kopi	-	-	24,3	24,14
5	Kakao	-	-	-	-
6	Tebu	-	-	-	-
7	Teh	-	-	-	-
8	Tembakau	-	-	-	-

Sumber : Dinas Pertanian Kabupaten Seluma

### 5.3 PERIKANAN

**Tabel 5.3.1 Jumlah Perahu/ Kapal Penangkap Ikan, Tempat Pendaratan Ikan, dan Tempat Pelelangan Ikan di Kecamatan Ilir Talo, 2021**

	<b>Fasilitas</b>	<b>Jumlah</b>	<b>Keterangan</b>
	(1)	(2)	(3)
1	Perahu/Kapal Pengangkap Ikan		
	Perahu Tidak Bermotor	-	-
	Perahu Motor Tempel	40	-
	Kapal Motor	-	-
2	Tempat Pendaratan Ikan	2	Desa Penago I Desa Pasar Talo
3	Tempat Pelelangan Ikan	-	-

Sumber : Dinas Perikanan Kabupaten Seluma

**Tabel 5.3.2 Potensi Perikanan Budidaya (Ha) Air Payau dan Laut di Kecamatan Ilir Talo, 2021**

<b>Potensi Perikanan Budidaya</b>	<b>Luas (Ha)</b>
(1)	(2)
Potensi Air Payau	373,6
Potensi Air Laut	15,4

Sumber : Dinas Perikanan Kabupaten Seluma

## 5.4 LAIN-LAIN

**Tabel 5.4.1 Banyaknya Embung Desa Menurut Desa di Kecamatan Ilir Talo, 2020 dan 2021**

	Desa	2020	2021
	(1)	(2)	(3)
1	Dusun Baru	-	2
2	Padang Batu	-	-
3	Penago I	-	-
4	Penago Baru	-	-
5	Rawa Indah	-	-
6	Tanah Abang	2	1
7	Penago II	-	-
8	Talang Kabu	1	1
9	Talang Panjang	-	-
10	Padang Cekur	3	2
11	Nanti Agung	-	-
12	Pasar Talo	-	-
13	Margo Sari	-	-
14	Paluwah Terap	1	1
15	Mekar Sari	-	-

Sumber : BPS, Pendataan Potensi Desa (Podes) 2021



# TRANSPORTASI DAN KOMUNIKASI



6





## PENJELASAN TEKNIS

1. **Sarana transportasi yang biasa digunakan** adalah seluruh sarana transportasi yang biasa digunakan oleh sebagian besar penduduk dari kantor kepala desa/lurah ke kantor camat/bupati/walikota.
2. **Angkutan umum** adalah moda transportasi darat untuk masyarakat umum.
3. **Trayek angkutan** adalah lintasan/rute/jalur angkutan umum untuk pelayanan jasa angkutan orang atau orang dan barang yang mempunyai asal, tujuan, dan lintasan perjalanan yang tetap. Tidak termasuk yang hanya mengangkut barang saja. Kendaraan umum dengan trayek tetap, tetapi operasionalnya dapat di luar jalur trayek (sesuai permintaan penumpang), maka termasuk trayek tetap.
4. **Kendaraan pribadi** dalam rincian ini adalah jenis angkutan yang menggunakan kendaraan bermotor milik pribadi. Kendaraan bermotor adalah kendaraan yang menggunakan mesin/motor dan membutuhkan bahan bakar untuk menjalankannya, seperti sepeda motor, mobil, dan lain-lain.
5. Jenis permukaan jalan terdiri dari: aspal/beton, diperkeras (dengan kerikil, batu), tanah, air, dan lainnya (termasuk jalan terbuat dari kayu/papan yang biasanya digunakan di daerah rawa, termasuk jalan setapak, jalan di hutan, dan sejenisnya).
6. **Dapat dilalui kendaraan bermotor roda 4 atau lebih** pada kondisi :  
**Sepanjang tahun**, jika jalan tersebut dapat dilalui kendaraan bermotor roda 4 atau lebih setiap saat, dan tidak terpengaruh oleh hujan, air pasang, dll.  
**Sepanjang tahun kecuali saat tertentu**, jika jalan tersebut dapat dilalui kendaraan bermotor roda 4 atau lebih kecuali saat tertentu, seperti ketika turun hujan (sehingga jalannya menjadi sangat licin dan berbahaya untuk dilalui), air pasang yang biasanya banyak dijumpai pada jalan yang berada di pinggir laut, dll.  
**Selama musim kemarau**, jika jalan tersebut dapat dilalui kendaraan bermotor roda 4 atau lebih selama musim kemarau saja. Biasanya jalan ini berupa jalan tanah yang ketika musim hujan akan berlumpur sehingga tidak dapat dilalui oleh

kendaraan bermotor roda 4 atau lebih. Selain itu, dapat juga berada di wilayah yang rentan terjadi bencana alam ekstrem akibat musim hujan seperti longsor, dll. **Tidak dapat dilalui sepanjang tahun**, jika jalan tersebut tidak dapat dilalui kendaraan bermotor roda 4 atau lebih. Biasanya jalan ini berupa jalan setapak, atau karena lebar jalan tidak memungkinkan untuk dilalui oleh kendaraan bermotor roda 4 atau lebih.

7. **Menara Base Transceiver Station (BTS)** adalah alat yang berfungsi sebagai pengirim dan penerima (*transceiver*) sinyal komunikasi seluler. *BTS* ditandai adanya menara/*tower* yang dilengkapi antena sebagai perangkat *transceiver*. Masyarakat umum sering menyebutnya sebagai *tower* telepon *seluler/handphone*.
8. **Pos** merupakan bagian dari sistem pos yaitu sebuah metode yang digunakan untuk mengirimkan informasi atau suatu objek, di mana untuk dokumen tertulis biasanya dikirimkan dengan amplop tertutup atau berupa paket untuk benda-benda yang lain, pengirimannya mampu menjangkau seluruh wilayah di dunia. **Kantor pos** adalah pemberi pelayanan komunikasi tertulis dan/atau surat elektronik, layanan paket, layanan logistik, layanan transaksi keuangan, dan layanan keagenan pos untuk kepentingan umum. **Kantor Pos Pembantu** adalah unit usaha PT Pos Indonesia (Persero) di luar kota yang mempertanggungjawabkan penerimaan dan pengeluaran serta pengurusan eksploitasinya kepada Kantor Pos dan Giro. **Rumah pos** berfungsi sama seperti kantor pos dan kantor pos pembantu, bedanya rumah pos biasanya terletak di daerah terpencil.
9. **Jasa pengiriman paket/dokumen swasta** adalah pelayanan pengiriman paket maupun dokumen yang dikelola oleh pihak swasta, misalnya Tiki, JNE, ESL, dll.

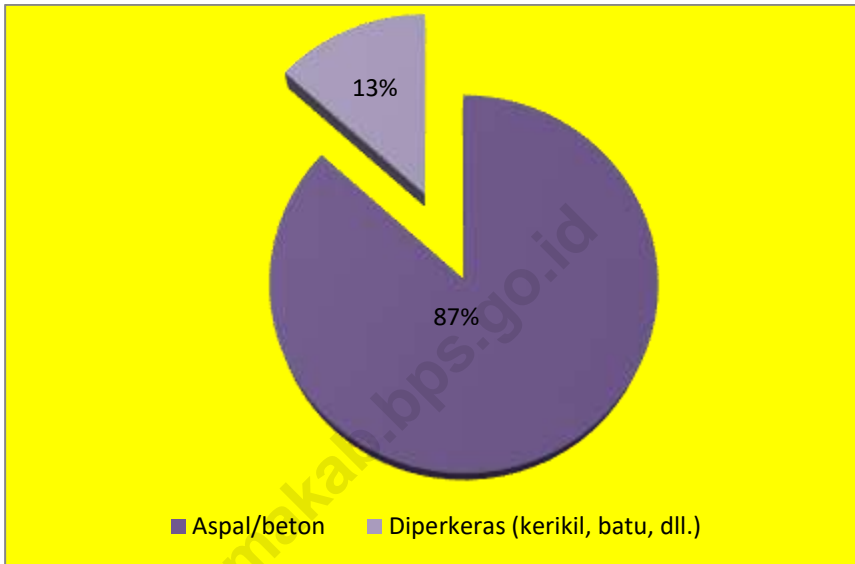
## ULASAN

Transportasi antar desa di Kecamatan Ilir Talo semuanya ditempuh melalui jalur darat, hanya saja belum ada sarana transportasi umum bertrayek. Angkutan umum di Kecamatan Ilir Talo ada, namun masih sulit ditemukan karena tidak memiliki trayek dan waktu operasi yang tetap.

Jenis permukaan jalan antar desa di Kecamatan Ilir Talo mayoritas adalah aspal/beton dan dapat dilalui kendaraan roda 4 sepanjang tahun, namun untuk Desa Padang Batu dan Desa Nanti Agung jenis permukaannya masih berupa kerikil/batu yang diperkeras tetapi masih tetap bisa dilalui sepanjang tahun.

Layanan seluler di Kecamatan Ilir Talo relatif cukup, Desa Margo Sari sudah dapat menikmati layanan seluler dengan sinyal sangat kuat, sedangkan desa-desa lainnya sudah menikmati sinyal kuat, kecuali Desa Tanah Abang, Desa Talang Kabu dan Desa Paluwah Terap sinyal seluler masih lemah.

**Gambar 6** Kondisi Jalan Darat Antar Desa di Kecamatan Ilir Talo, 2021



Sumber : BPS, Pendataan Potensi Desa (Podes) 2021

## 6.1 TRANSPORTASI

**Tabel 6.1.1 Prasarana dan Sarana Transportasi Antar Desa Menurut Desa di Kecamatan Ilir Talo, 2021**

	<b>Desa</b>	<b>Jenis Transportasi</b>	<b>Keberadaan Angkutan Umum</b>
	(1)	(2)	(3)
1	Dusun Baru	Darat	Ada, tanpa trayek tetap
2	Padang Batu	Darat	Ada, tanpa trayek tetap
3	Penago I	Darat	Ada, tanpa trayek tetap
4	Penago Baru	Darat	Ada, tanpa trayek tetap
5	Rawa Indah	Darat	Ada, tanpa trayek tetap
6	Tanah Abang	Darat	Ada, tanpa trayek tetap
7	Penago II	Darat	Ada, tanpa trayek tetap
8	Talang Kabu	Darat	Ada, tanpa trayek tetap
9	Talang Panjang	Darat	Ada, tanpa trayek tetap
10	Padang Cekur	Darat	Ada, tanpa trayek tetap
11	Nanti Agung	Darat	Ada, tanpa trayek tetap
12	Pasar Talo	Darat	Ada, tanpa trayek tetap
13	Margo Sari	Darat	Ada, tanpa trayek tetap
14	Paluwah Terap	Darat	Ada, tanpa trayek tetap
15	Mekar Sari	Darat	Ada, tanpa trayek tetap

### Lanjutan Tabel 6.1.1

	<b>Desa</b>	<b>Jenis Permukaan Jalan Darat Terluas</b>	<b>Dapat Dilalui Kendaraan Bermotor Roda 4 atau Lebih</b>
	(1)	(2)	(3)
1	Dusun Baru	Aspal/Beton	Sepanjang tahun
2	Padang Batu	Diperkeras (Kerikil, Batu, dll)	Sepanjang tahun
3	Penago I	Aspal/Beton	Sepanjang tahun
4	Penago Baru	Aspal/Beton	Sepanjang tahun
5	Rawa Indah	Aspal/Beton	Sepanjang tahun
6	Tanah Abang	Aspal/Beton	Sepanjang tahun
7	Penago II	Aspal/Beton	Sepanjang tahun
8	Talang Kabu	Aspal/Beton	Sepanjang tahun
9	Talang Panjang	Aspal/Beton	Sepanjang tahun
10	Padang Cekur	Aspal/Beton	Sepanjang tahun
11	Nanti Agung	Diperkeras (Kerikil, Batu, dll)	Sepanjang tahun
12	Pasar Talo	Aspal/Beton	Sepanjang tahun
13	Margo Sari	Aspal/Beton	Sepanjang tahun
14	Paluwah Terap	Aspal/Beton	Sepanjang tahun
15	Mekar Sari	Aspal/Beton	Sepanjang tahun

Sumber : BPS, Pendataan Potensi Desa (Podes) 2021

## 6.2 KOMUNIKASI

**Tabel 6.2.1 Keberadaan Kantor Pos/ Pos Pembantu/ Rumah Pos, Pos Keliling, dan Perusahaan/Agen Jasa Ekspedisi Swasta Menurut Desa di Kecamatan Ilir Talo, 2021**

	<b>Desa</b>	<b>Kantor Pos/ Pos Pembantu/ Rumah Pos</b>	<b>Pos Keliling</b>	<b>Perusahaan/ Agen Jasa Ekspedisi Swasta</b>
	(1)	(2)	(3)	(4)
1	Dusun Baru	Tidak Ada	Tidak Ada	Tidak Ada
2	Padang Batu	Tidak Ada	Ada	Tidak Ada
3	Penago I	Tidak Ada	Tidak Ada	Tidak Ada
4	Penago Baru	Tidak Ada	Tidak Ada	Tidak Ada
5	Rawa Indah	Tidak Ada	Tidak Ada	Tidak Ada
6	Tanah Abang	Tidak Ada	Ada	Tidak Ada
7	Penago II	Tidak Ada	Ada	Tidak Ada
8	Talang Kabu	Tidak Ada	Tidak Ada	Tidak Ada
9	Talang Panjang	Tidak Ada	Ada	Tidak Ada
10	Padang Cekur	Tidak Ada	Tidak Ada	Tidak Ada
11	Nanti Agung	Tidak Ada	Ada	Tidak Ada
12	Pasar Talo	Tidak Ada	Ada	Tidak Ada
13	Margo Sari	Tidak Ada	Tidak Ada	Tidak Ada
14	Paluwah Terap	Tidak Ada	Tidak Ada	Tidak Ada
15	Mekar Sari	Tidak Ada	Tidak Ada	Tidak Ada

Sumber : BPS, Pendataan Potensi Desa (Podes) 2021



**Tabel 6.2.2 Jumlah Menara Telepon Seluler dan Operator Layanan Komunikasi Telepon Seluler Menurut Desa di Kecamatan Ilir Talo, 2021**

	<b>Desa</b>	<b>Jumlah Menara Telepon Seluler (BTS)</b>	<b>Jumlah Operator Layanan Komunikasi Telepon Seluler</b>
	(1)	(2)	(3)
1	Dusun Baru	0	3
2	Padang Batu	0	3
3	Penago I	0	4
4	Penago Baru	0	3
5	Rawa Indah	1	2
6	Tanah Abang	0	2
7	Penago II	1	2
8	Talang Kabu	0	2
9	Talang Panjang	0	4
10	Padang Cekur	1	3
11	Nanti Agung	0	3
12	Pasar Talo	0	5
13	Margo Sari	4	4
14	Paluwah Terap	0	2
15	Mekar Sari	0	2
<b>Ilir Talo</b>			

Sumber : BPS, Pendataan Potensi Desa (Podes) 2021

**Tabel 6.2.3 Kekuatan Sinyal Telepon Seluler dan Jenis Sinyal Internet Telepon Seluler Menurut Desa di Kecamatan Ilir Talo, 2021**

	<b>Desa</b>	<b>Kekuatan Sinyal Telepon Seluler</b>	<b>Jenis Sinyal Internet Telepon Seluler</b>
	(1)	(2)	(3)
1	Dusun Baru	Sinyal kuat	4G/LTE
2	Padang Batu	Sinyal kuat	4G/LTE
3	Penago I	Sinyal kuat	4G/LTE
4	Penago Baru	Sinyal kuat	4G/LTE
5	Rawa Indah	Sinyal kuat	4G/LTE
6	Tanah Abang	Sinyal lemah	3G/H/H+/EVDO
7	Penago II	Sinyal kuat	4G/LTE
8	Talang Kabu	Sinyal lemah	3G/H/H+/EVDO
9	Talang Panjang	Sinyal kuat	4G/LTE
10	Padang Cekur	Sinyal kuat	4G/LTE
11	Nanti Agung	Sinyal kuat	4G/LTE
12	Pasar Talo	Sinyal kuat	4G/LTE
13	Margo Sari	Sinyal sangat kuat	4G/LTE
14	Paluwah Terap	Sinyal lemah	3G/H/H+/EVDO
15	Mekar Sari	Sinyal kuat	4G/LTE

Sumber : BPS, Pendataan Potensi Desa (Podes) 2021



# PERBANKAN, KOPERASI DAN PERDAGANGAN





## PENJELASAN TEKNIS

1. **Kelompok pertokoan** adalah sejumlah toko yang terdiri dari minimal 10 toko dan mengelompok dalam satu lokasi. Dalam satu kelompok pertokoan, jumlah bangunan fisiknya dapat lebih dari satu.
2. **Pasar dengan bangunan permanen** adalah pasar pada bangunan tetap, yang memiliki lantai, atap, dan dinding permanen.
3. **Pasar dengan bangunan semi permanen** adalah pasar pada bangunan tetap, yang memiliki lantai dan atap, tetapi tanpa dinding.
4. **Bangunan pada pasar tradisional** yang mencakup bangunan permanen dan semi permanen dikategorikan sebagai pasar dengan bangunan permanen.
5. **Pasar tanpa bangunan** adalah pasar yang tidak berada dalam bangunan.
6. **Minimarket/swalayan** adalah sistem pelayanan mandiri, menjual berbagai jenis barang secara eceran, dan semua barang memiliki label harga, dengan luas bangunan kurang dari 400m. Yang dicatat pada kegiatan Podes adalah minimarket yang masih aktif. Luas yang dimaksud merujuk pada luas lantai yang terdapat pelayanan (menjual barang).
7. **Toko/warung kelontong** adalah bangunan yang berfungsi sebagai tempat usaha di bangunan tetap untuk menjual barang keperluan sehari-hari secara eceran, tidak mempunyai sistem pelayanan mandiri yang dikelola oleh satu penjual.
8. **Restoran** adalah suatu jenis usaha yang mempergunakan seluruh bangunan secara permanen untuk menyediakan jasa pangan yang pengolahan dan penyajiannya secara langsung di tempat sesuai dengan keinginan para pengguna jasa yang mempunyai ciri pembeli biasanya dikenakan pajak. Izin restoran dan kualifikasinya diberikan oleh Ditjen Pariwisata/Kanwil Parpostel setempat.
9. **Rumah makan** adalah jenis usaha yang menyediakan jasa pangan yang pengolahan makanannya dapat dilakukan diluar rumah makan, yang

mempunyai ciri pembeli biasanya dikenakan pajak. Izin rumah makan diberikan oleh Diparda (pada kabupaten/kota). Di wilayah yang terdapat Dinas Pariwisata, biasanya pemberian izin ditangani oleh Direktorat Perekonomian/Bagian Perekonomian Pemda setempat.

10. **Warung/kedai makanan minuman** adalah usaha yang menjual makanan dan minuman siap saji yang dijual di bangunan yang tetap dan tidak mempunyai surat izin usaha. Ciri utama dari warung/kedai makanan minuman adalah pembeli biasanya tidak dikenakan pajak.
11. **Hotel** adalah jenis akomodasi yang mempergunakan sebagian atau keseluruhan bangunan untuk jasa pelayanan penginapan, penyedia makanan dan minuman serta jasa lainnya (seperti restoran, binatu, dll) bagi masyarakat umum yang dikelola secara komersial dengan izin usaha sebagai hotel.
12. **Penginapan (hostel/motel/losmen/wisma)** adalah jenis akomodasi yang mempergunakan sebagian atau keseluruhan bangunan untuk jasa pelayanan penginapan bagi umum, biasanya tanpa fasilitas pelayanan makan minum yang dikelola secara komersial dengan izin usaha bukan hotel. Yang dicatat dalam Podes 2018 mencakup hostel, motel, matel, bumi perkemahan, pondok wisata, losmen, wisma, dan sejenisnya.
13. **Bank Umum** adalah bank yang dapat memberikan jasa dalam proses pembayaran. Usaha dari bank umum adalah menghimpun dana masyarakat dalam bentuk giro, deposito berjangka, sertifikat deposito dan tabungan serta menyalurkan kredit. Bank umum mencakup bank umum pemerintah maupun swasta.
14. **Yang termasuk bank umum pemerintah** meliputi Bank Rakyat Indonesia (BRI), Bank Negara Indonesia (BNI), Bank Mandiri, Bank Pembangunan Daerah (BPD), Bank Tabungan Negara (BTN), dan Teras BRI.
15. **Yang termasuk bank umum swasta**, meliputi Bank Permata, Bank Syariah Mandiri, Bank Cimb Niaga, Bank BRI Syariah, Bank Central Asia (BCA), Bank Mutiara, Rabo Bank, Bank Sinarmas, dsb.

16. **Bank Perkreditan Rakyat (BPR)** adalah bank yang menerima simpanan dalam bentuk deposito berjangka, tabungan, atau bentuk lain yang disamakan dengan itu, menyalurkan dana dalam bentuk kredit kepada masyarakat yang membutuhkan. BPR dapat menempatkan dananya dalam bentuk Sertifikat BI (SBI), deposito berjangka, atau tabungan pada bank lain.
17. **Koperasi Unit Desa (KUD)** adalah suatu organisasi ekonomi yang bersifat sosial merupakan wadah bagi pengembangan berbagai kegiatan ekonomi masyarakat perdesaan yang diselenggarakan oleh dan untuk masyarakat itu sendiri.
18. **Koperasi Industri Kecil dan Kerajinan Rakyat (Kopinkra)** merupakan koperasi yang beranggotakan industri-industri kecil dan kerajinan rakyat yang ada di wilayah desa/kelurahan.
19. **Koperasi Simpan Pinjam (Kospin)** adalah koperasi yang bergerak di bidang simpanan dan pinjaman.
20. **Koperasi lainnya**, seperti koperasi serbaguna dan koperasi konsumsi.

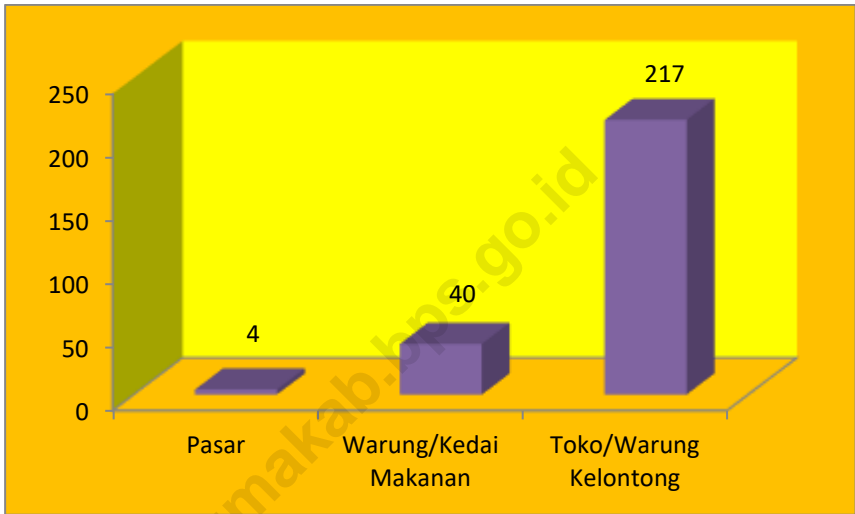


## ULASAN

Pasar di Kecamatan Ilir Talo berada di Desa Dusun Baru, Desa Penago I, Desa Rawa Indah dan Desa Penago II. Pasar di Desa tersebut merupakan pasar dengan bangunan permanen, kecuali Pasar di Desa Penago I yang merupakan pasar dengan bangunan semi permanen. Hari pasar di Desa Dusun Baru adalah Minggu, hari pasar di Desa Penago I adalah Jum'at, hari pasar di Desa Rawa Indah adalah Selasa, dan hari pasar di Desa Penago II adalah Rabu. Di Kecamatan Ilir Talo, unit-unit pelaku ekonomi didominasi oleh toko/warung kelontong yang menyediakan kebutuhan sehari-hari maupun kebutuhan sembako/bahan pangan.

Di Kecamatan Ilir Talo belum terdapat lembaga keuangan Bank, baik Bank Umum Pemerintah, Bank Umum Swasta maupun Bank Perkreditan Rakyat. Untuk Koperasi Simpan Pinjam (Kospin) hanya terdapat di desa Dusun Baru, sedangkan Koperasi lainnya terdapat di Desa Penago I.

**Gambar 7** Sarana dan Prasarana Ekonomi di Kecamatan Ilir Talo, 2021



Sumber : BPS, Pendataan Potensi Desa (Podes) 2021



**Tabel 7.1 Banyaknya Sarana Lembaga Keuangan Bank Menurut Desa dan Jenis Bank di Kecamatan Ilir Talo, 2021**

	<b>Desa</b>	<b>Bank Umum Pemerintah</b>	<b>Bank Umum Swasta</b>	<b>Bank Perkreditan Rakyat</b>
	(1)	(2)	(3)	(4)
1	Dusun Baru	-	-	-
2	Padang Batu	-	-	-
3	Penago I	-	-	-
4	Penago Baru	-	-	-
5	Rawa Indah	-	-	-
6	Tanah Abang	-	-	-
7	Penago II	-	-	-
8	Talang Kabu	-	-	-
9	Talang Panjang	-	-	-
10	Padang Cekur	-	-	-
11	Nanti Agung	-	-	-
12	Pasar Talo	-	-	-
13	Margo Sari	-	-	-
14	Paluwah Terap	-	-	-
15	Mekar Sari	-	-	-
	<b>Ilir Talo</b>	-	-	-

Sumber : BPS, Pendataan Potensi Desa (Podes) 2021

**Tabel 7.2 Banyaknya Koperasi Aktif Menurut Desa dan Jenis Koperasi di Kecamatan Ilir Talo, 2021**

	Desa	Koperasi Unit Desa (KUD)	Koperasi Industri Kecil dan Kerajinan Rakyat (Kopinkra)	Koperasi Simpan Pinjam (Kospin)	Koperasi Lainnya
	(1)	(2)	(3)	(4)	(5)
1	Dusun Baru	-	-	1	-
2	Padang Batu	-	-	-	-
3	Penago I	-	-	-	1
4	Penago Baru	-	-	-	-
5	Rawa Indah	-	-	-	-
6	Tanah Abang	-	-	-	-
7	Penago II	-	-	-	-
8	Talang Kabu	-	-	-	-
9	Talang Panjang	-	-	-	-
10	Padang Cekur	-	-	-	-
11	Nanti Agung	-	-	-	-
12	Pasar Talo	-	-	-	-
13	Margo Sari	-	-	-	-
14	Paluwah Terap	-	-	-	-
15	Mekar Sari	-	-	-	-
	<b>Ilir Talo</b>	-	-	1	1

Sumber : BPS, Pendataan Potensi Desa (Podes) 2021

**Tabel 7.3 Banyaknya Sarana Perdagangan Menurut Desa dan Jenis Sarana Perdagangan di Kecamatan Ilir Talo, 2021**

	Desa	Kelompok Pertokoan	Pasar			Hari Pasar
			Bangunan Permanen	Bangunan Semi Permanen	Tanpa Bangunan	
	(1)	(2)	(3)	(4)	(5)	(6)
1	Dusun Baru	-	1	-	-	Minggu
2	Padang Batu	-	-	-	-	-
3	Penago I	-	-	1	-	Jum'at
4	Penago Baru	-	-	-	-	-
5	Rawa Indah	-	1	-	-	Selasa
6	Tanah Abang	-	-	-	-	-
7	Penago II	-	1	-	-	Rabu
8	Talang Kabu	-	-	-	-	-
9	Talang Panjang	-	-	-	-	-
10	Padang Cekur	-	-	-	-	-
11	Nanti Agung	-	-	-	-	-
12	Pasar Talo	-	-	-	-	-
13	Margo Sari	-	-	-	-	-
14	Paluwah Terap	-	-	-	-	-
15	Mekar Sari	-	-	-	-	-
	<b>Ilir Talo</b>	-	<b>3</b>	<b>1</b>	-	-

### Lanjutan Tabel 7.3

	Desa	Minimarket/ Swalayan <sup>1</sup>	Restoran/Rumah Makan
	(1)	(7)	(8)
1	Dusun Baru	-	-
2	Padang Batu	-	-
3	Penago I	-	-
4	Penago Baru	-	-
5	Rawa Indah	-	-
6	Tanah Abang	-	-
7	Penago II	-	-
8	Talang Kabu	-	-
9	Talang Panjang	-	-
10	Padang Cekur	-	-
11	Nanti Agung	-	-
12	Pasar Talo	-	-
13	Margo Sari	-	-
14	Paluwah Terap	-	-
15	Mekar Sari	-	-
	<b>Ilir Talo</b>	-	-

### Lanjutan Tabel 7.3

	Desa	Warung/Kedai Makanan	Toko/Warung Kelontong
	(1)	(10)	(11)
1	Dusun Baru	3	20
2	Padang Batu	0	9
3	Penago I	2	10
4	Penago Baru	4	13
5	Rawa Indah	4	26
6	Tanah Abang	0	15
7	Penago II	3	18
8	Talang Kabu	8	28
9	Talang Panjang	0	15
10	Padang Cekur	4	11
11	Nanti Agung	0	10
12	Pasar Talo	7	10
13	Margo Sari	0	6
14	Paluwah Terap	0	7
15	Mekar Sari	5	19
	<b>Ilir Talo</b>	<b>40</b>	<b>217</b>

Catatan : <sup>1</sup> yang memiliki luas <400 m<sup>2</sup>

Sumber : BPS, Pendataan Potensi Desa (Podes) 2021



**Tabel 7.4 Jumlah Objek/Wajib Pajak dan Realisasi Pajak Menurut Desa di Kecamatan Ilir Talo, 2021**

	<b>Desa</b>	<b>Jumlah Objek/Wajib Pajak (Unit)</b>	<b>Jumlah Objek/Wajib Pajak (Rp)</b>
	(1)	(2)	(3)
1	Dusun Baru	419	7 757 549
2	Padang Batu	224	5 130 364
3	Penago I	263	7 996 777
4	Penago Baru	270	4 304 363
5	Rawa Indah	551	14 896 697
6	Tanah Abang	345	9 066 046
7	Penago II	453	13 364 232
8	Talang Kabu	596	16 668 125
9	Talang Panjang	313	5 213 036
10	Padang Cekur	314	10 576 166
11	Nanti Agung	178	4 073 567
12	Pasar Talo	432	9 207 419
13	Margo Sari	248	4 657 257
14	Paluwah Terap	199	7 996 773
15	Mekar Sari	265	6 980 631

Sumber : Kantor Kecamatan Ilir Talo

**ST 2023**

**SENSUS PERTANIAN**

**BerAKHLAK**

Berorientasi Pelayanan • Akuntabel • Kompeten  
Harmonis •oyal • adaptif • kolaboratif

# DATA

MENCERDASKAN BANGSA



**BADAN PUSAT STATISTIK  
KABUPATEN SELUMA**

Jl. RA. Kartini, Kel. Napal, Kec. Seluma, Kab. Seluma 38876

Telp./Fax. : (0736) 9150007

Homepage : <http://selumakab.bps.go.id> E-mail : [bps1705@bps.go.id](mailto:bps1705@bps.go.id)

