



st2013
BERSUS PERTANIAN

Katalog BPS : 1102001.1275030

KECAMATAN MEDAN AMPLAS DALAM ANGKA 2012



**BADAN PUSAT STATISTIK
KOTA MEDAN**
BPS-Statistics of Medan City



Katalog BPS : 110.2001.1275030

KECAMATAN M

2012

***Medan Amplas District
in Figures
2012***



**BADAN PUSAT STATISTIK
KOTA MEDAN
BPS-Statistics of Medan City**

KECAMATAN MEDAN AMPLAS DALAM ANGKA 2012

Medan Amplas District in Figures 2012

ISSN :

Nomor Publikasi/ Publication Number : 1275.1205

Katalog BPS/ BPS Catalogue : 1102001.1275030

Ukuran Buku/ Book Size : 21 cm x 15 cm

Jumlah Halaman/ Number of Pages : xviii + 84

Naskah/ Manuscript :

Koordinator Statistik Kecamatan Medan Amplas

Statistics Coordinator of Medan Amplas District

Penyunting/ Editor :

Seksi Integrasi Pengolahan dan Diseminasi Statistik

Section of Integration of Data Processing and Dissemination of Statistics

Gambar Kulit/ Cover Design :

Seksi Integrasi Pengolahan dan Diseminasi Statistik

Section of Integration of Data Processing and Dissemination of Statistics

Diterbitkan Oleh/ Published by :

Badan Pusat Statistik Kota Medan

BPS-Statistics of Medan City

Boleh dikutip dengan menyebutkan sumbernya

May be cited with reference of the source

Peta Kecamatan Medan Amplas



LAMBANG KOTA MEDAN



Pengertian Lambang Kota Medan:

- ◆ Suatu perisai terbagi atas 5 bagian yang masing-masing melukiskan 5 bahan pokok terpenting yang diekspor dari Medan yakni; Nenas Sisal, Teh, Pohon Getah, Kelapa Sawit dan Tembakau
- ◆ Suatu lingkaran yang terdiri dari setangkai padi dan sedahan kapas, masing-masing terdiri dari 17 biji padi dan 8 bunga kapas
- ◆ Suatu bambu runcing yang terletak dibelakang perisai
- ◆ Suatu bintang bambu runcing dan 4 tiang yang menjinjing perisai dan lingkaran tsb dan menghubungkan pita sutera

Arti Lambang-lambang yang terdapat pada Logo Kota Medan:

- ◆ 17 Biji padi berarti tanggal 17 dari Hari Proklamasi Kemerdekaan Republik Indonesia
- ◆ 8 Bunga kapas berarti bulan ke-8 dari Tahun Proklamasi Kemerdekaan Republik Indonesia
- ◆ 4 Tiang dan 5 bahagian dari perisai berarti Tahun 45 dari Proklamasi Kemerdekaan Republik Indonesia
- ◆ Satu bambu runcing yang terletak di belakang perisai, adalah lambang perjuangan Kemerdekaan Republik Indonesia, dan lima bahan-bahan pokok yang terpenting di hadapan bambu runcing, berarti kemakmuran serta Keadilan Sosial yang merata ada dihadapan kita

- ◆ Bintang yang bersinar lima adalah Bintang Nasional yang berarti bahwa hidup penduduk Kota Medan khususnya dan Indonesia umumnya akan bersinar-sinar, bahagia dan lepas dari kemiskinan dan kemelaratan
- ◆ Lima sinar Bintang, lima bahan-bahan pokok terpenting yang di ekspor dari Medan dan lima bahagian perisai berarti Pancasila, yang menjadi Dasar Negara Republik Indonesia

<http://medankota.bps.go.id>
<http://medanreklakops.bps.go.id>



**PEMERINTAH KOTA MEDAN
KECAMATAN MEDAN AMPLAS**

KATA SAMBUTAN

Pertama-tama saya mengucapkan terima kasih kepada Koordinator Statistik Kecamatan Medan Amplas serta kerjasama seluruh aparat kecamatan dan kelurahan sekecamatan Medan Amplas atas terbitnya publikasi Kecamatan Medan Amplas Dalam Angka Tahun 2012.

Buku publikasi Kecamatan Medan Amplas Dalam Angka Tahun 2012 ini memuat data-data tentang keadaan kecamatan Medan Amplas dalam bentuk angka-angka yang diperoleh dari sumbernya langsung yaitu instansi-instansi pemerintah/Kantor Camat, Kantor Lurah dan Instansi lain di Kecamatan Medan Amplas, sehingga data yang termuat dalam publikasi ini merupakan data yang aktual dan akurat serta mencerminkan keadaan Kecamatan Medan Amplas Tahun 2011.

Buku ini diperlukan oleh pengguna data baik instansi pemerintah maupun masyarakat sebagai bahan perencanaan pembangunan di segala bidang, serta merupakan sumber informasi tentang kondisi Kecamatan Medan Amplas yang saat ini sedang berkembang.

Akhirnya sekali lagi saya mengucapkan terima kasih kepada Koordinator Statistik Kecamatan yang telah berusaha keras dalam penyusunan buku ini dan saya harapkan terus berkelanjutan untuk masa yang akan datang.

Medan, Juli 2012
Camat Medan Amplas

**Emir Mahbob Lubis, SSTP, MAP
NIP. 19770421 199704 1 001**



**BADAN PUSAT STATISTIK KOTA MEDAN
KSK MEDAN AMPLAS**

KATA PENGANTAR

Dengan memanjatkan puji dan syukur ke hadirat Tuhan Yang Maha Esa, kami telah dapat menyelesaikan publikasi “Kecamatan Medan Amplas Dalam Angka 2012” ini. Usainya penerbitan publikasi ini dimungkinkan berkat adanya bantuan dari Pemerintah Kecamatan Medan Amplas serta instansi pemerintah lainnya.

Kebutuhan akan data statistik meningkat terutama dalam menyambut millenium kedua. Hal tersebut menjadi pendorong bagi kami untuk menyusun publikasi ini. Data yang disajikan bersumber dari data yang terdapat di kantor kecamatan Medan Amplas, kantor kelurahan sekecamatan Medan Amplas serta instansi pemerintah lainnya. Selain itu, data yang ada pada publikasi ini merupakan data yang bersumber dari berbagai kegiatan rutin, survei maupun sensus yang diselenggarakan Badan Pusat Statistik di Kecamatan Medan Amplas.

Pada kesempatan ini kami mengucapkan terima kasih kepada Camat Medan Amplas atas perhatian dan bantuannya sehingga terbitnya publikasi ini, serta kepada instansi-instansi pemerintah lainnya.

Saran dan kritik demi penyempurnaan publikasi ini di masa yang akan datang sangat kami harapkan dari berbagai pihak.

Akhirnya, semoga penyajian data statistik ini dapat membantu memenuhi kebutuhan data bagi pihak-pihak yang memerlukan serta bermanfaat bagi semua pihak.

Medan, Juli 2012
KSK Medan Amplas,

AZWIR
NIP. 19590622 198302 1 002

Daftar Publikasi Badan Pusat Statistik Kota Medan Terbitan Tahun 2011

Publication List of BPS-Statistics of Medan City Published in 2011

No.	Title	Published	Frequency of Publication	Available in Machine Readable Data	
				Yes	Yes
1.	Perhitungan Pendapatan Regional Kota Medan Tahun 2010	2011	Years	Yes	Yes
2.	Produk Domestik Regional bruto menurut Penggunaan Kotan Medan 2010	2011	Years	Yes	Yes
3.	Medan Dalam Angka 2011	2011	Years	Yes	Yes
4.	Kecamatan Medan Tuntungan Dalam Angka 2011	2011	Years	Yes	Yes
5.	Kecamatan Medan Johor Dalam Angka 2011	2011	Years	Yes	Yes
6.	Kecamatan Medan Amplas Dalam Angka 2011	2011	Years	Yes	Yes
7.	Kecamatan Medan Denai dalam Angka 2011	2011	Years	Yes	Yes
8.	Kecamatan Medan Area Dalam Angka 2011	2011	Years	Yes	Yes
9.	Kecamatan Medan Kota Dalam Angka 2011	2011	Years	Yes	Yes
10.	Kecamatan Medan Maimun Dalam Angka 2011	2011	Years	Yes	Yes
11.	Kecamatan Medan Polonia Dalam Angka 2011	2011	Years	Yes	Yes
12.	Kecamatan Medan Baru Dalam Angka 2011	2011	Years	Yes	Yes

<i>No.</i>	<i>Title</i>	<i>Published</i>	<i>Frequency of Publication</i>	<i>Available in Machine Readable Data</i>	
				<i>Yes</i>	<i>Yes</i>
13.	Kecamatan Medan Amplas Dalam Angka 2011	2011	<i>Years</i>	<i>Yes</i>	<i>Yes</i>
14.	Kecamatan Medan Sunggal Dalam Angka 2011	2011	<i>Years</i>	<i>Yes</i>	<i>Yes</i>
15.	Kecamatan Medan Helvetia Dalam Angka 2011	2011	<i>Years</i>	<i>Yes</i>	<i>Yes</i>
16.	Kecamatan Medan Petisah Dalam Angka 2011	2011	<i>Years</i>	<i>Yes</i>	<i>Yes</i>
17.	Kecamatan Medan Barat Dalam Angka 2011	2011	<i>Years</i>	<i>Yes</i>	<i>Yes</i>
18.	Kecamatan Medan Timur Dalam Angka 2011	2011	<i>Years</i>	<i>Yes</i>	<i>Yes</i>
19.	Kecamatan Medan Perjuangan Dalam Angka 2011	2011	<i>Years</i>	<i>Yes</i>	<i>Yes</i>
20.	Kecamatan Medan Tembung Dalam Angka 2011	2011	<i>Years</i>	<i>Yes</i>	<i>Yes</i>
21.	Kecamatan Medan Deli Dalam Angka 2011	2011	<i>Years</i>	<i>Yes</i>	<i>Yes</i>
22.	Kecamatan Medan Labuhan Dalam Angka 2011	2011	<i>Years</i>	<i>Yes</i>	<i>Yes</i>
23.	Kecamatan Medan Marelan Dalam Angka 2011	2011	<i>Years</i>	<i>Yes</i>	<i>Yes</i>
24.	Kecamatan Medan Belawan Dalam Angka 2011	2011	<i>Years</i>	<i>Yes</i>	<i>Yes</i>
25.	Statistik Daerah Kota Medan 2011	2011	<i>Years</i>	<i>Yes</i>	<i>Yes</i>
26.	Statistik Daerah Kecamatan	2011	<i>Years</i>	<i>Yes</i>	<i>Yes</i>

<i>No.</i>	<i>Title</i>	<i>Published</i>	<i>Frequency of Publication</i>	<i>Available in Machine Readable Data</i>	
	Medan Tuntungan 2011				
27.	Statistik Daerah Kecamatan Medan Johor 2011	2011	<i>Years</i>	Yes	Yes
28.	Statistik Daerah Kecamatan Medan Amplas 2011	2011	<i>Years</i>	Yes	Yes
29.	Statistik Daerah Kecamatan Medan Denai 2011	2011	<i>Years</i>	Yes	Yes
30.	Statistik Daerah Kecamatan Medan Area 2011	2011	<i>Years</i>	Yes	Yes
31.	Statistik Daerah Kecamatan Medan Kota 2011	2011	<i>Years</i>	Yes	Yes
32.	Statistik Daerah Kecamatan Medan Maimun 2011	2011	<i>Years</i>	Yes	Yes
33.	Statistik Daerah Kecamatan Medan Polonia 2011	2011	<i>Years</i>	Yes	Yes
34.	Statistik Daerah Kecamatan Medan Baru 2011	2011	<i>Years</i>	Yes	Yes
35.	Statistik Daerah Kecamatan Medan Amplas 2011	2011	<i>Years</i>	Yes	Yes
36.	Statistik Daerah Kecamatan Medan Sunggal 2011	2011	<i>Years</i>	Yes	Yes
37.	Statistik Daerah Kecamatan Medan Helvetia 2011	2011	<i>Years</i>	Yes	Yes
38.	Statistik Daerah Kecamatan Medan Petisah 2011	2011	<i>Years</i>	Yes	Yes
39.	Statistik Daerah Kecamatan Medan Barat 2011	2011	<i>Years</i>	Yes	Yes
40.	Statistik Daerah Kecamatan	2011	<i>Years</i>	Yes	Yes

<i>No.</i>	<i>Title</i>	<i>Published</i>	<i>Frequency of Publication</i>	<i>Available in Machine Readable Data</i>	
	Medan Timur 2011				
41.	Statistik Daerah Kecamatan Medan Perjuangan 2011	2011	<i>Years</i>	Yes	Yes
42.	Statistik Daerah Kecamatan Medan Tembung 2011	2011	<i>Years</i>	Yes	Yes
43.	Statistik Daerah Kecamatan Medan Deli 2011	2011	<i>Years</i>	Yes	Yes
44.	Statistik Daerah Kecamatan Medan Labuhan 2011	2011	<i>Years</i>	Yes	Yes
45.	Statistik Daerah Kecamatan Medan Marelan 2011	2011	<i>Years</i>	Yes	Yes
46.	Statistik Daerah Kecamatan Medan Belawan 2011	2011	<i>Years</i>	Yes	Yes

<http://medankota.bps.go.id>
<http://medanreklakops.bps.go.id>

DAFTAR ISI

PETA KECAMATAN Medan Amplas.....	iii
LAMBANG KOTA MEDAN.....	iv
KATA SAMBUTAN.....	vi
KATA PENGANTAR.....	vii
Daftar Publikasi Badan Pusat Statistik Kota Medan Terbitan Tahun 2011.....	viii
DAFTAR ISI.....	xiii
DAFTAR TABEL.....	xiv
DAFTAR GAMBAR.....	xvi
DAFTAR LAMPIRAN.....	xvii
Bab 1 Geografi.....	1
Bab 2. Pemerintahan.....	9
Bab 3. Penduduk dan Tenaga Kerja.....	17
Bab 4. Sosial.....	31
Bab 5. Industri, Energi, dan Air Minum.....	49
Bab 6. Ekonomi.....	57
Bab 7. Hotel, Restoran dan Pariwisata.....	67
Bab 8. Keuangan dan Harga.....	75
Lampiran.....	81

DAFTAR TABEL

Tabel 1.1 Letak dan Geografis Kecamatan Medan Amplas 2011.....	5
Tabel 1.2 Luas Wilayah menurut Kelurahan di Kecamatan Medan Amplas 2011..	6
Tabel 1.3 Jarak Kantor Lurah ke Kantor Camat di Kecamatan Medan Amplas Tahun 2011.....	7
Tabel 1.4 Daftar Alamat Kantor Kelurahan di Kecamatan Medan Amplas 2011.....	8
Tabel 2.1 Banyaknya Lingkungan, RW, RT dan Blok Sensus Menurut Kelurahan Tahun 2011.....	12
Tabel 2.2 Banyaknya Pegawai Negeri Kantor Camat dan Instansi-instansi Pemerintah di Kecamatan Medan Amplas 2011.....	13
Tabel 2.3 Banyaknya Pegawai Negeri menurut Kelurahan dan Golongan 2011. .	15
Tabel 2.4 Banyaknya Pertahanan Sipil Menurut Kelurahan 2011.....	16
Tabel 3.1 Jumlah Penduduk, Luas Wilayah, dan Kepadatan penduduk per km menurut kelurahan 2011.....	21
Tabel 3.2 Banyaknya Rumah Tangga, Penduduk, dan Rata-rata Anggota Rumah Tangga menurut Kelurahan 2011.....	22
Tabel 3.3 Jumlah Penduduk menurut Kelurahan dan Jenis Kelamin 2011 (Jiwa) 23	
Tabel 3.4 Jumlah Penduduk menurut Kelompok Umur dan Jenis Kelamin 2011	24
Tabel 3.5 Banyaknya Penduduk Usia 7-12 Tahun menurut Kelurahan dan Status Pendidikan 2011 (Jiwa).....	25
Tabel 3.6 Banyaknya Mutasi dan Mutandis Penduduk menurut Kelurahan 2011 (Jiwa).....	26
Tabel 3.7 Komposisi Mata Pencaharian Penduduk Menurut Kelurahan 2011 (Jiwa).....	27
Tabel 3.7 Lanjutan	28
Tabel 3.8 Jumlah Penduduk menurut Kelurahan dan Agama 2011 (Jiwa).....	29
Tabel 4.1 Jumlah Sekolah Taman Kanak-Kanak (TK) Negeri dan Swasta menurut Kelurahan 2011.....	35
Tabel 4.2 Jumlah Sekolah Dasar Negeri dan Swasta menurut Kelurahan 2011..	36
Tabel 4.3 Jumlah Murid Sekolah Dasar Negeri dan Swasta menurut Kelurahan 2011.....	37
Tabel 4.4 Jumlah Guru Sekolah Dasar Negeri dan Swasta menurut Kelurahan 2011.....	38
Tabel 4.5 Jumlah Sekolah Lanjutan Tingkat Pertama Negeri dan Swasta menurut Kelurahan 2011.....	39
Tabel 4.6 Jumlah Sekolah Lanjutan Tingkat Atas Negeri dan Swasta menurut Kelurahan 2011.....	40

Tabel 4.7 Banyaknya Rumah Sakit, Puskesmas, BPU dan BKIA menurut Kelurahan 2011.....	41
Tabel 4.8 Jumlah Posyandu, Dokter dan Bidan menurut Kelurahan 2011.....	42
Tabel 4.9 Jumlah Pasangan Usia Subur (PUS) yang mempergunakan Alat Kontrasepsi menurut Jenis Alat Kontrasepsi per Kelurahan 2011.....	43
Tabel 4.10 Jumlah Sarana Ibadah menurut Kelurahan 2011.....	45
Tabel 4.11 Banyaknya Nikah, talak, Cerai dan Rujuk menurut Kelurahan 2011...	46
Tabel 4.12 Banyaknya Lapangan Olah Raga menurut Jenis Olah Raga per Kelurahan 2011.....	47
Tabel 5.1 Banyaknya Perusahaan Industri Besar/Sedang, Kecil, dan Kerajinan Rumah Tangga menurut Kelurahan 2011.....	53
Tabel 5.2 Banyaknya Rumah Tangga Pelanggan Listrik Negara menurut Kelurahan 2011.....	54
Tabel 5.3 Banyaknya Rumah Tangga Pelanggan Gas Negara menurut Kelurahan 2011.....	55
Tabel 5.4 Banyaknya Rumah Tangga Pelanggan Air Minum PAM menurut Kelurahan 2011.....	56
Tabel 6.1 Banyaknya Pasar dan Pertokoan menurut Kelurahan 2011.....	61
Tabel 6.2 Jumlah Pasar yang Dikelola Pemerintah, Swasta, dan Tanpa Pengelola menurut Kelurahan 2011.....	62
Tabel 6.3 Jumlah SPBU dan Agen Minyak Tanah (Pangkalan) menurut Kelurahan 2011.....	63
Tabel 6.4 Jumlah Bengkel Sepeda Motor dan bengkel Mobil menurut Kelurahan 2011.....	64
Tabel 6.5 Jumlah Tempat Pencucian Mobil dan Sepeda Motor (Doorsmer) menurut Kelurahan 2011.....	65
Tabel 7.1 Jumlah Hotel, Bioskop, Night Club dan Bilyard menurut Kelurahan 2011.....	71
Tabel 7.2 Jumlah Rumah Makan/Restoran dan Warung Makan menurut Kelurahan 2011.....	72
Tabel 7.3 Jumlah Panti Pijat, Massage, Pangkas, salon dan Praktek Dukun Patah menurut Kelurahan 2011.....	73
Tabel 7.4 Jumlah Tempat Video Game/ Play Station dan Penyewaan Kaset Video/VCD/DVD menurut Kelurahan 2011.....	74
Tabel 8.1 Jumlah Lembaga Keuangan menurut Kelurahan 2011.....	78

DAFTAR GAMBAR

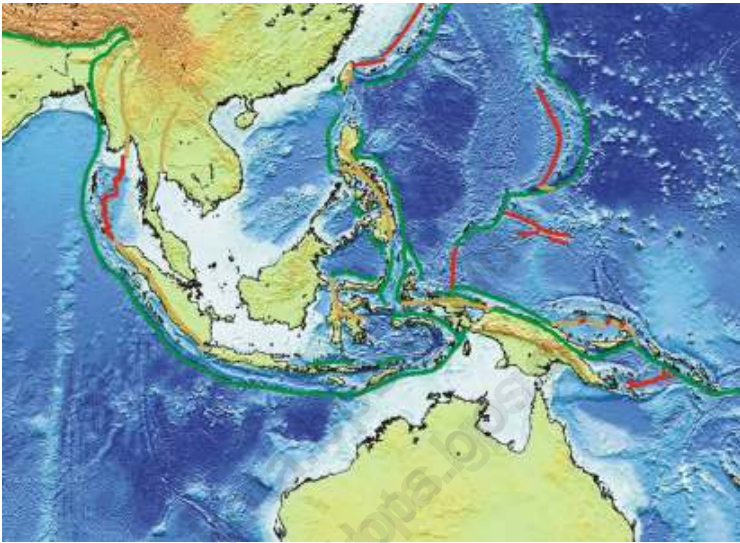
Gambar 1.1 Luas Wilayah menurut Kelurahan 2011 (km ²).....	4
Gambar 2.1 Banyaknya Blok Sensus Tiap kelurahan di Kecamatan Medan Amplas 2011.....	12
Gambar 2.1 Banyaknya PNS di Kantor Camat dan Instansi Lain di Kecamatan Medan Amplas menurut Golongan (Jiwa).....	12
Gambar 3.1 Jumlah Penduduk menurut Kelurahan dan Jenis Kelamin 2011 (km ²).....	20
Gambar 3.2 komposisi Mata Pencaharian Penduduk 2011 (km ²).....	20
Gambar 4.1 Banyaknya Rumah sakit, Puskesmas, BPU dan BKIA di Kecamatan Medan Amplas 2011.....	34
Gambar 4.2 Persentase Penggunaan Alat Kontrasepsi Pasangan Usia subur 2011	34
Gambar 5.1 Banyaknya Pelanggan Listrik Negara dan Pelanggan Air PAM menurut Kelurahan 2011.....	52
Gambar 6.1 Banyaknya Pasar dan Pertokoan menurut Kelurahan 2011.....	60
Gambar 7.1 Banyaknya Pasar dan Pertokoan menurut Kelurahan 2011.....	70

DAFTAR LAMPIRAN

Lampiran 1. Daftar Nama dan Alamat Kantor Kelurahan di Kecamatan Medan Selayang Tahun 2011	83
--	----

<http://medankota.bps.go.id>
<http://medanrektorat.bps.go.id>

<http://medankota.bps.go.id>
<http://medanreklakops.bps.go.id>



BAB I

KEADAAN GEOGRAFIS

1.1 Letak dan Geografi Kecamatan Medan Amplas 2011

Kecamatan Medan Amplas berbatasan langsung dengan Kabupaten Deli Serdang di sebelah selatan dan sebelah timur, kecamatan Medan Denai di sebelah utara, dan kecamatan Medan Johor di sebelah barat. Kecamatan Medan Amplas merupakan salah satu kecamatan di Kota Medan yang mempunyai luas sekitar 13,764 km². Jarak kantor kecamatan ke kantor walikota Medan sekitar 10 km.

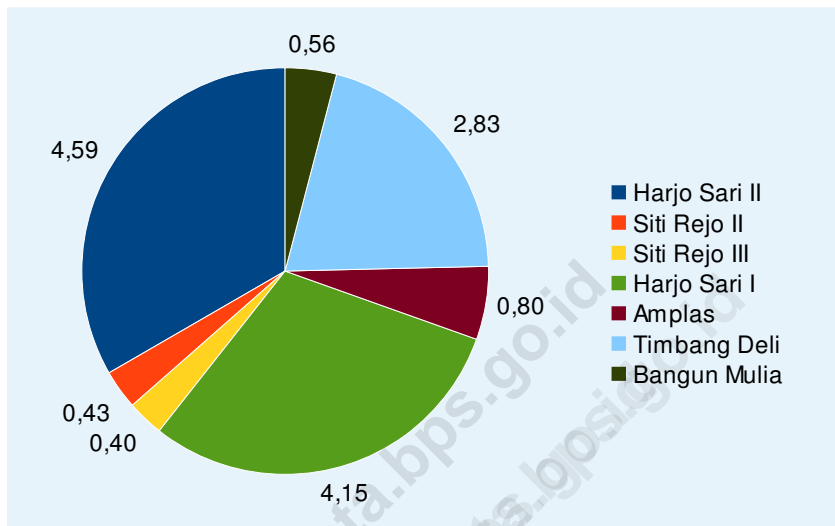
1.2 Luas Wilayah dirinci per Kelurahan di Kecamatan Medan Amplas 2011

Dari tujuh kelurahan di Kecamatan Medan Amplas, kelurahan Harjo Sari II memiliki luas wilayah yang terluas yaitu sebesar 4,59 km², sedangkan kelurahan Siti Rejo II mempunyai luas wilayah terkecil yakni 0,40 km².

1.3 Jarak Kantor Lurah ke Kantor Camat di Kecamatan Medan Amplas 2011

Ditinjau dari jarak kantor kelurahan ke kantor kecamatan, kantor kelurahan Bangun Mulia memiliki jarak terjauh dari kantor kecamatan Medan Amplas yaitu sekitar 7,00 km sedangkan kantor kelurahan yang terdekat yaitu kelurahan Harjo Sari I sekitar 1,00 km dari kantor kecamatan Medan Amplas.

Gambar 1.1 Luas Wilayah menurut Kelurahan 2011 (km²)



Sumber : Kantor Camat Medan Amplas

Tabel 1.1 Letak dan Geografis Kecamatan Medan Amplas 2011

1. Luas Wilayah	:	13,764 Km ²
2. Letak di atas permukaan laut	:	14 m
3. Terletak di antara		
Lintang Utara	:	
Bujur Timur	:	
4. Berbatasan dengan		
Sebelah utara	:	Kecamatan Medan Denai
Sebelah Selatan	:	Kabupaten Deli serdang
Sebelah Barat	:	Kecamatan Medan Kota
Sebelah Timur	:	Kabupaten Deli Serdang
5. Jarak Kantor Camat ke Kantor Walikota Medan	:	10 km

Sumber : Kantor Camat Medan Amplas

Tabel 1.2 Luas Wilayah menurut Kelurahan di Kecamatan Medan Amplas 2011

Kelurahan	Luas Wilayah (km)	Persentase terhadap Luas Kecamatan
(1)	(2)	(3)
1. Harjo Sari II	4,59	33,36
2. Siti Rejo II	0,43	3,13
3. siti Rejo III	0,40	2,91
4. Harjo Sari I	4,15	30,16
5. Amplas	0,80	5,81
6. Timbang Deli	2,83	20,57
7. Bangun Mulia	0,56	4,07
Medan Amplas	13,76	100,00

Sumber : Kantor Camat Medan Amplas

Tabel 1.3 Jarak Kantor Lurah ke Kantor Camat di Kecamatan Medan Amplas Tahun 2011

Kelurahan	Jarak ke Kantor Camat (km)
(1)	(2)
1. Harjo Sari II	2,50
2. Siti Rejo II	2,50
3. siti Rejo III	3,50
4. Harjo Sari I	1,00
5. Amplas	5,00
6. Timbang Deli	5,00
7. Bangun Mulia	7,00

Sumber : Kantor Lurah se Kecamatan Medan Amplas

Tabel 1.4 Daftar Alamat Kantor Kelurahan di Kecamatan Medan Amplas 2011

Kelurahan	Alamat Kantor
(1)	(2)
1. Harjo Sari II	Jl. Dwi Kora No. 3
2. Siti Rejo II	Jl. SM Raja Km. 4,5 No. 39A Medan
3. siti Rejo III	Jl. Selamat Gg Samosir No. 3
4. Harjo Sari I	Jl. Garu III No. 3A
5. Amplas	Jl. Selambo No. 20
6. Timbang Deli	Jl. Balai Desa No. 17
7. Bangun Mulia	Jl. Bendungan I No. 14

Sumber : Kantor Camat Medan Amplas



BAB II

PEMERINTAHAN

2.1 Pemerintahan kecamatan Medan Amplas

Kecamatan Medan Amplas yang dipimpin oleh seorang camat, saat ini terdiri dari tujuh kelurahan yang terbagi atas 77 lingkungan, 121 RW, 287 RT, serta 330 blok sensus.

2.2 Struktur Pegawai Negeri Kecamatan Medan Amplas

Tahun 2011, kecamatan Medan Amplas memiliki total 153 pegawai negeri yang dialokasikan di Kantor Camat dan instansi-instansi pemerintah lainnya, dimana alokasi pegawai terbesar ada di kelurahan yakni sebesar 42 pegawai. Sedangkan alokasi pegawai terkecil terdapat pada instansi statistik kecamatan yang hanya berjumlah satu pegawai.

Bila dirinci menurut golongan, dari 153 pegawai negeri di Kecamatan Medan Amplas, ternyata banyak pegawai negeri yang sudah bergolongan III yaitu sebanyak 88 pegawai. Jumlah pegawai kelurahan terbanyak berada di kelurahan Siti Rejo II, yaitu sembilan pegawai.

2.3 Struktur Pertahanan Sipil Kecamatan Medan Amplas

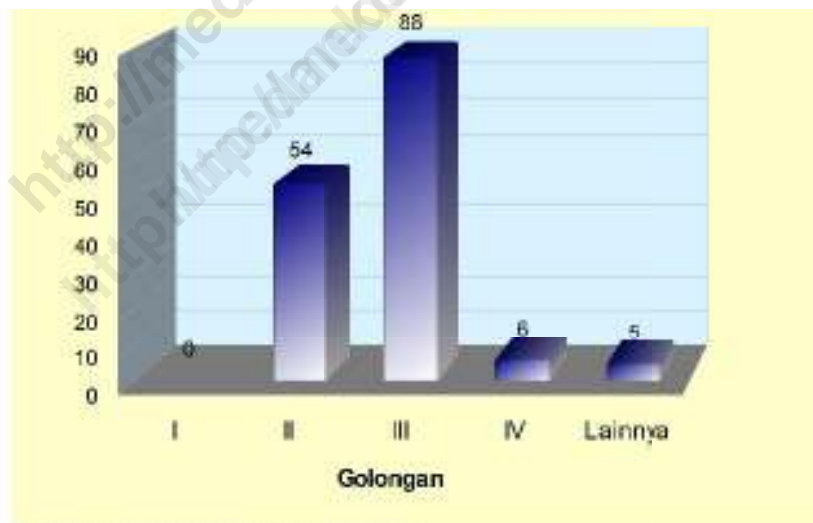
Bila dilihat dari sisi keamanannya, kecamatan Medan Amplas pada tahun 2011 memiliki unit dimana sebagian besar tergabung dalam Linmas yakni sebanyak unit. Akan tetapi, bila dilihat dari pendistribusiannya untuk tiap-tiap kelurahan, terlihat adanya perbedaan jumlah pegawai pertahanan sipil yang sangat signifikan antara kelurahan yang satu dengan yang lain. Kelurahan Timbang Deli memiliki jumlah pertahanan sipil terbanyak yakni 37 unit, sedangkan kelurahan Bangun Mulia memiliki tujuh unit untuk pertahanan sipil.

Gambar 2.1 Banyaknya Blok Sensus Tiap kelurahan di Kecamatan Medan



Sumber : Kantor Camat Medan Amplas

Gambar 2.1 Banyaknya PNS di Kantor Camat dan Instansi Lain di Kecamatan Medan Amplas menurut Golongan (Jiwa)



Sumber : Kantor Camat Medan Amplas

Tabel 2.1 Banyaknya Lingkungan, RW, RT dan Blok Sensus Menurut Kelurahan Tahun 2011

Kelurahan	Jumlah			
	Lingkungan	RW	RT	Blok Sensus
(1)	(2)	(3)	(4)	(5)
1. Harjo Sari II	17	22	98	89
2. Siti Rejo II	12	35	15	29
3. siti Rejo III	9	12	34	33
4. Harjo Sari I	14	18	60	88
5. Amplas	6	6	20	35
6. Timbang Deli	15	26	55	47
7. Bangun Mulia	4	2	5	9
Medan Amplas	77	121	287	330

Sumber : Kantor Lurah se Kecamatan Medan Amplas

Tabel 2.2 Banyaknya Pegawai Negeri Kantor Camat dan Instansi-instansi Pemerintah di Kecamatan Medan Amplas 2011

Kelurahan	Golongan					Jumlah
	I	II	III	IV	Lainnya	
(1)	(2)	(3)	(4)	(5)	(6)	(7)
1. Kantor Camat	-	19	14	1	1	35
2. KUA	-	2	6	-	-	8
3. Statistik	-	-	1	-	-	1
4. PPLKB	-	1	4	1	-	6
5. PD. Kebersihan	-	19	-	-	-	19
6. Pertanian	-	2	1	-	2	5
7. Puskesmas	-	-	12	2	-	14
8. Kelurahan	-	11	29	-	2	42
9. Dinas Pendidikan	-	-	21	2	-	23
Medan Amplas	-	54	88	6	5	153

Sumber : Kantor Camat Medan Amplas

Tabel 2.3 Banyaknya Pegawai Negeri menurut Kelurahan dan Golongan 2011

Kelurahan	Golongan					Jumlah
	I	II	III	IV	Lainnya	
(1)	(2)	(3)	(4)	(5)	(6)	(7)
1. Harjo Sari II	-	2	3	-	1	6
2. Siti Rejo II	-	4	5	-	-	9
3. siti Rejo III	-	-	4	-	-	4
4. Harjo Sari I	-	-	4	-	-	4
5. Amplas	-	2	4	-	1	7
6. Timbang Deli	-	3	4	-	-	7
7. Bangun Mulia	-	-	5	-	-	5
Medan Amplas	-	11	29	-	2	42

Sumber : Kantor Camat Medan Amplas

Tabel 2.4 Banyaknya Pertahanan Sipil Menurut Kelurahan 2011

Kelurahan	Pertahanan Sipil			Jumlah
	Kamra	Wanra	Linmas	
(1)	(2)	(3)	(4)	(5)
1. Harjo Sari II	5	6	17	28
2. Siti Rejo II	2	3	11	16
3. siti Rejo III	2	1	6	9
4. Harjo Sari I	3	4	16	23
5. Amplas	4	2	9	15
6. Timbang Deli	4	5	28	37
7. Bangun Mulia	1	1	5	7
Medan Amplas	21	22	92	135

Sumber : Kantor Lurah se Kecamatan Medan Amplas



BAB III

PENDUDUK DAN TENAGA KERJA

3.1 Jumlah Penduduk, Luas Kelurahan, dan Kepadatan Penduduk per Km menurut Kelurahan

Kecamatan Medan Amplas dihuni oleh 115.543 orang penduduk dimana penduduk terbanyak berada di Kelurahan Harjo Sari I yakni sebanyak 31.979 orang dan jumlah penduduk terkecil ada di kelurahan Bangun Mulia yakni sebanyak 2.259 orang.

Bila dibandingkan antara jumlah penduduk dan serta luas wilayahnya, maka kelurahan Siti Rejo III merupakan kelurahan terpadat yaitu 27.922 jiwa tiap km².

3.2 Struktur Penduduk Berdasarkan Jenis Kelamin dan Kelompok Umur

Jumlah penduduk Kecamatan Medan Amplas sebanyak 115.543 penduduk terdiri dari 57.357 orang laki-laki dan 58.186 perempuan. Berdasarkan kelompok umur, penduduk Medan Amplas didominasi oleh penduduk usia produktif.

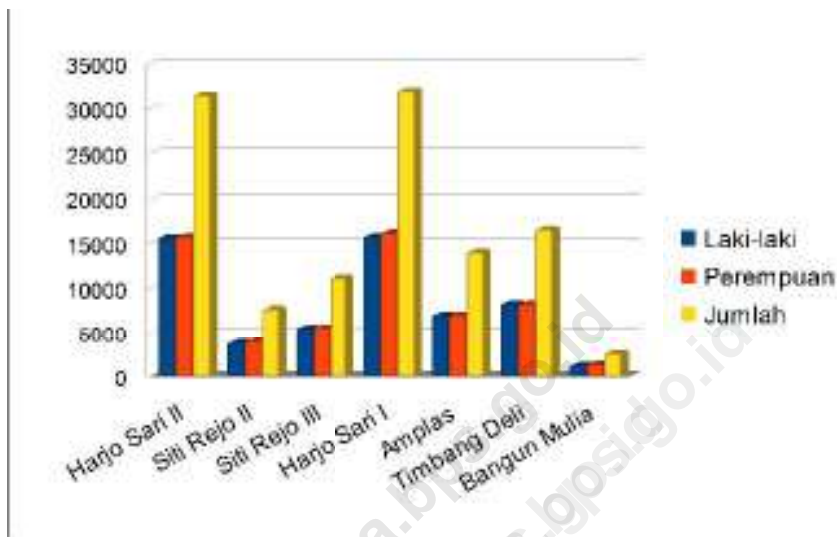
3.3 Struktur Pendidikan Penduduk Usia 7-12 Tahun

Bila dirinci menurut kelurahan di kecamatan Medan Amplas Tahun 2011, ternyata tingkat usia 7-12 tahun yang bersekolah sudah cukup banyak. Tercatat ada sekitar 15.892 penduduk kecamatan Medan Amplas yang bersekolah pada tahun 2011.

3.4 Mutasi dan Mutandis Penduduk Kecamatan Medan Amplas Tahun 2011

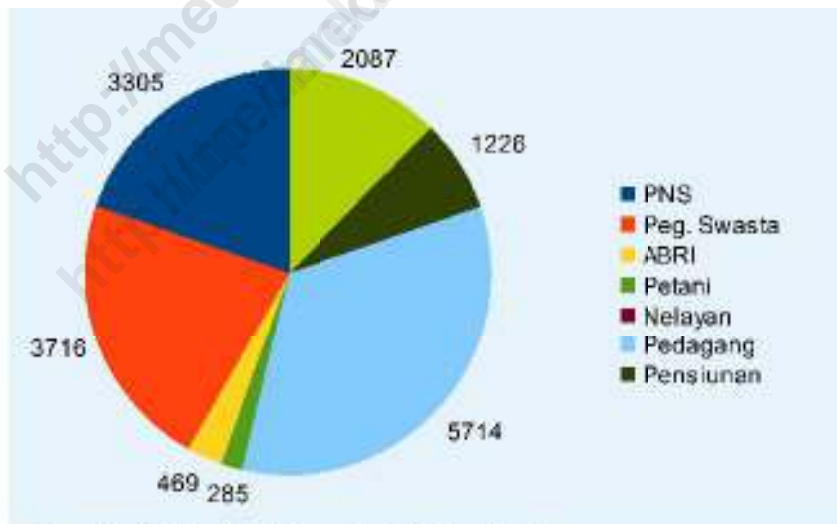
Tercatat sebanyak 577 penduduk yang lahir sepanjang tahun 2011 di kecamatan Medan Amplas, sedangkan 193 orang yang meninggal. Mobilitas penduduk di kecamatan ini juga cukup ramai yakni selama tahun 2011 tercatat 411 orang datang dan 241 orang pindah dari kecamatan ini. Sebagian besar warga kecamatan Medan Amplas berprofesi sebagai pedagang, yakni sebanyak 5.714 orang.

Gambar 3.1 Jumlah Penduduk menurut Kelurahan dan Jenis Kelamin 2011 (km²)



Sumber : Badan Pusat Statistik Kota Medan

Gambar 3.2 komposisi Mata Pencaharian Penduduk 2011 (km²)



Sumber : Kantor Lurah se Kecamatan Medan Amplas

Tabel 3.1 Jumlah Penduduk, Luas Wilayah, dan Kepadatan penduduk per km menurut kelurahan 2011

Kelurahan	Jumlah Penduduk (Jiwa)	Luas Wilayah (km ²)	Kepadatan Penduduk per km ²
(1)	(2)	(3)	(4)
1. Harjo Sari II	31 505	4,59	6 864
2. Siti Rejo II	7 685	0,43	17 872
3. siti Rejo III	11 169	0,40	27 923
4. Harjo Sari I	31 979	4,15	7 706
5. Amplas	14 056	0,80	17 570
6. Timbang Deli	16 590	2,83	5 862
7. Bangun Mulia	2 559	0,56	4 570
Medan Amplas	115 543	13,76	88 366

Sumber : Kantor Lurah se Kecamatan Medan Amplas

Tabel 3.2 Banyaknya Rumah Tangga, Penduduk, dan Rata-rata Anggota Rumah Tangga menurut Kelurahan 2011

Kelurahan	Rumah Tangga	Penduduk (Jiwa)	Rata-rata Anggota Rumah Tangga
(1)	(2)	(3)	(4)
1. Harjo Sari II	7 342	31 505	4
2. Siti Rejo II	1 792	7 685	4
3. siti Rejo III	2 488	11 169	4
4. Harjo Sari I	7 383	31 979	4
5. Amplas	3 066	14 056	5
6. Timbang Deli	3 840	16 590	4
7. Bangun Mulia	634	2 559	4
Medan Amplas	26 545	115 543	4

Sumber : Badan Pusat Statistik Kota Medan

Tabel 3.3 Jumlah Penduduk menurut Kelurahan dan Jenis Kelamin 2011 (Jiwa)

Kelurahan	Laki-Laki	Perempuan	Jumlah
(1)	(2)	(3)	(4)
1. Harjo Sari II	15 731	15 774	31 505
2. Siti Rejo II	3 722	3 913	7 685
3. siti Rejo III	5 537	5 632	11 169
4. Harjo Sari I	15 766	16 203	31 979
5. Amplas	7 009	7 047	14 056
6. Timbang Deli	8 306	8 284	16 590
7. Bangun Mulia	1 226	1 333	2 559
Medan Amplas	57 357	58 186	115 543

Sumber : Badan Pusat Statistik Kota Medan

Tabel 3.4 Jumlah Penduduk menurut Kelompok Umur dan Jenis Kelamin 2011

Kelurahan	Laki-Laki	Perempuan	Jumlah
(1)	(2)	(3)	(4)
0 - 4	5 852	5 440	11 292
5 - 14	11 193	10 393	21 586
15 - 44	30 041	31 346	61 387
45 - 64	8 610	8 874	17 484
65+	1 679	2 115	3 794
Medan Amplas	57 375	58 168	115 543

Sumber : Badan Pusat Statistik Kota Medan

Tabel 3.5 Banyaknya Penduduk Usia 7-12 Tahun menurut Kelurahan dan Status Pendidikan 2011 (Jiwa)

Kelurahan	Sekolah	Tidak Sekolah	Jumlah
(1)	(2)	(3)	(4)
1. Harjo Sari II	3 816	-	3 816
2. Siti Rejo II	1 324	-	1 324
3. siti Rejo III	1 741	-	1 741
4. Harjo Sari I	4 239	-	4 239
5. Amplas	1 947	-	1 947
6. Timbang Deli	2 278	-	2 278
7. Bangun Mulia	547	-	547
Medan Amplas	57 357	-	57 357

Sumber : Kantor Lurah se Kecamatan Medan Amplas

Tabel 3.6 Banyaknya Mutasi dan Mutandis Penduduk menurut Kelurahan 2011 (Jiwa)

Kelurahan	Lahir	Mati	Datang	Pindah
(1)	(2)	(3)	(4)	(5)
1. Harjo Sari II	99	64	112	67
2. Siti Rejo II	64	15	22	16
3. siti Rejo III	75	16	61	15
4. Harjo Sari I	207	64	126	98
5. Amplas	59	9	31	19
6. Timbang Deli	66	18	47	21
7. Bangun Mulia	26	7	12	5
Medan Amplas	577	193	411	241

Sumber : Kantor Lurah se Kecamatan Medan Amplas

Tabel 3.7 Komposisi Mata Pencaharian Penduduk Menurut Kelurahan 2011 (Jiwa)

Kelurahan	Pegawai			Petani
	Negeri	Swasta	ABRI	
(1)	(2)	(3)	(4)	(5)
1. Harjo Sari II	220	785	225	25
2. Siti Rejo II	789	423	12	-
3. siti Rejo III	375	349	10	-
4. Harjo Sari I	1 366	1 630	45	12
5. Amplas	335	387	115	9
6. Timbang Deli	194	117	37	19
7. Bangun Mulia	26	25	25	220
Medan Amplas	3 305	3 716	469	285

Tabel 3.7 Lanjutan ...

Kelurahan	Nelayan	Pedagang	Pensiunan	Lainnya
(1)	(6)	(7)	(8)	(9)
1. Harjo Sari II	-	2 175	120	403
2. Siti Rejo II	-	695	40	119
3. siti Rejo III	-	1 489	50	248
4. Harjo Sari I	-	980	110	564
5. Amplas	-	255	55	324
6. Timbang Deli	-	84	836	362
7. Bangun Mulia	-	46	15	67
Medan Amplas	-	5 714	1 226	2 087

Sumber : Kantor Lurah Se Kecamatan Medan Amplas

Tabel 3.8 Jumlah Penduduk menurut Kelurahan dan Agama 2011 (Jiwa)

Kelurahan	Islam	Kristen	Katolik	Budha	Hindu
(1)	(2)	(3)	(4)	(5)	(6)
1. Harjo Sari II	23 841	7134	-	655	12
2. Siti Rejo II	7 512	125	49	-	-
3. siti Rejo III	9 243	1092	900	-	-
4. Harjo Sari I	28 539	3014	271	25	-
5. Amplas	11 359	2391	241	-	-
6. Timbang Deli	9 191	6421	911	-	7
7. Bangun Mulia	748	1362	285	46	169
Medan Amplas	90 433	21 539	2 657	726	188

Sumber : Kantor Lurah Se Kecamatan Medan Amplas

<http://medankota.bps.go.id>
<http://medanreklakops.bps.go.id>



BAB IV

SOSIAL

4.1 Jumlah Sekolah Negeri dan Swasta di Kecamatan Medan Amplas 2011

Tercatat ada sejumlah fasilitas pendidikan di kecamatan Medan Amplas yaitu sebanyak 19 TK swasta, 23 SD Negeri, 27 SD Swasta, 2 SLTP Negeri, 18 SLTP Swasta, 3 SLTA Negeri, dan 17 SLTA Swasta.

4.2 Jumlah Murid dan Guru Sekolah Negeri dan Swasta di Kecamatan Medan Amplas 2011

Tercatat sebanyak 10.776 siswa bersekolah di SD negeri, dan 5.205 siswa bersekolah di SD swasta pada tahun 2011 di kecamatan Medan Amplas. Jumlah guru yang mengajar di SD negeri sebanyak 413 orang dan 302 orang guru mengajar di SD swasta di kecamatan Medan Amplas Tahun 2011.

4.3 Rumah Sakit, Puseksmas, BPU dan BKIA di Kecamatan Medan Amplas 2011

Fasilitas kesehatan yang ada di kecamatan Medan Amplas dapat dikatakan belum merata di setiap kelurahannya. Tercatat bahwa di kelurahan Harjo Sari II, Siti Rejo II, dan Siti Rejo III tidak terdapat satu pun puskesmas dan rumah sakit. Sedangkan fasilitas kesehatan lainnya seperti BPU, BKIA sudah ada merata di setiap kelurahan kecuali kelurahan Siti Rejo II yang belum ada BPU.

4.4 Posyandu, Dokter dan Bidan yang Melayani KB di Kecamatan Medan Amplas 2011

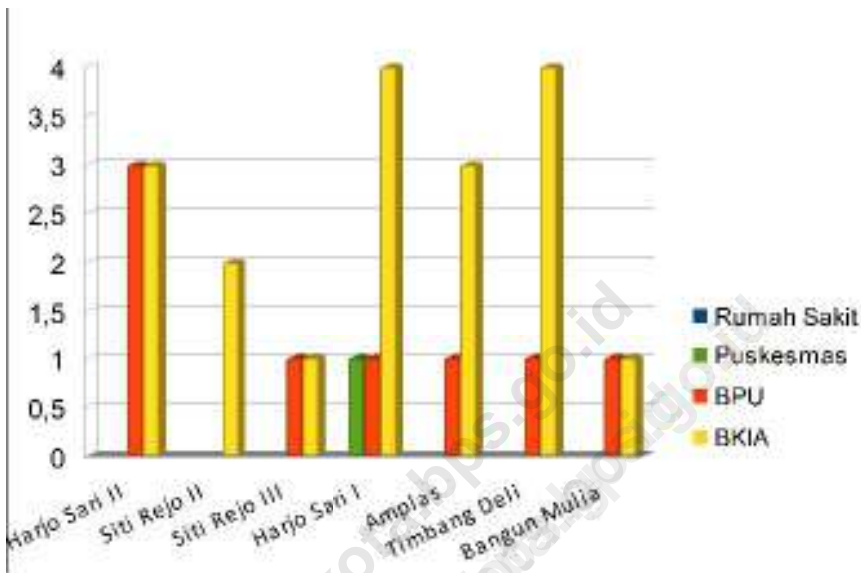
Tenaga medis yang terdapat di kecamatan Medan Amplas ini sudah cukup tersebar di tiap kelurahan dimana pendistribusiannya disesuaikan dengan kebutuhan tiap-tiap kelurahan. Terdapat sebanyak 69 posyandu, 48 dokter, dan 55 bidan di kecamatan Medan Amplas.

4.5 Sarana Ibadah dan Lapangan Olah Raga di Kecamatan Medan Amplas 2011

Hampir di setiap kelurahan di kecamatan Medan Amplas ini terdapat sarana ibadah tiap-tiap agama, namun hanya terdapat satu klenteng yang terletak di kelurahan Bangun Mulia.

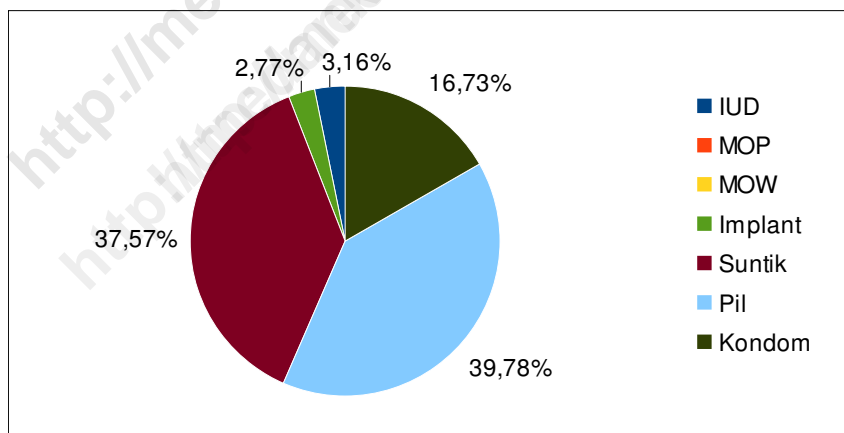
Saran olah raga sudah ada di beberapa kelurahan namun di kelurahan Bangun Mulia belum ada satu pun lapangan olah raga yang dapat dipergunakan oleh masyarakat.

Gambar 4.1 Banyaknya Rumah sakit, Puskesmas, BPU dan BKIA di Kecamatan Medan Amplas 2011



Sumber : Kantor Camat Medan Amplas

Gambar 4.2 Persentase Penggunaan Alat Kontrasepsi Pasangan Usia subur 2011



Sumber : Kantor Camat Medan Amplas

Tabel 4.1 Jumlah Sekolah Taman Kanak-Kanak (TK) Negeri dan Swasta menurut Kelurahan 2011

Kelurahan	Negeri	Swasta	Jumlah
(1)	(2)	(3)	(4)
1. Harjo Sari II	-	5	5
2. Siti Rejo II	-	2	2
3. siti Rejo III	-	1	1
4. Harjo Sari I	-	6	6
5. Amplas	-	2	2
6. Timbang Deli	-	2	2
7. Bangun Mulia	-	1	1
Medan Amplas	-	19	19

Sumber : Kantor Lurah Se Kecamatan Medan Amplas

Tabel 4.2 Jumlah Sekolah Dasar Negeri dan Swasta menurut Kelurahan 2011

Kelurahan	SD Negeri	SD Swasta	Jumlah
(1)	(2)	(3)	(4)
1. Harjo Sari II	4	5	9
2. Siti Rejo II	6	2	8
3. siti Rejo III	-	2	2
4. Harjo Sari I	7	10	17
5. Amplas	1	4	5
6. Timbang Deli	4	3	7
7. Bangun Mulia	1	1	2
Medan Amplas	23	27	50

Sumber : Kantor Cabang Dinas Pendidikan Kecamatan Medan Amplas

Tabel 4.3 Jumlah Murid Sekolah Dasar Negeri dan Swasta menurut Kelurahan 2011

Kelurahan	Jumlah Murid		Jumlah
	SD Negeri	SD Swasta	
(1)	(2)	(3)	(4)
1. Harjo Sari II	2 152	1 673	3 825
2. Siti Rejo II	1 146	192	1 338
3. siti Rejo III	1 025	732	1 757
4. Harjo Sari I	2 681	1 572	4 253
5. Amplas	1 559	396	1 955
6. Timbang Deli	1 802	487	2 289
7. Bangun Mulia	411	153	564
Medan Amplas	10 776	5 205	15 981

Sumber : Kantor Cabang Dinas Pendidikan Kecamatan Medan Amplas

Tabel 4.4 Jumlah Guru Sekolah Dasar Negeri dan Swasta menurut Kelurahan 2011

Kelurahan	Jumlah Guru		Jumlah
	SD Negeri	SD Swasta	
(1)	(2)	(3)	(4)
1. Harjo Sari II	55	53	108
2. Siti Rejo II	114	21	135
3. siti Rejo III	-	51	51
4. Harjo Sari I	136	118	254
5. Amplas	29	25	54
6. Timbang Deli	58	18	76
7. Bangun Mulia	21	16	37
Medan Amplas	413	302	715

Sumber : Kantor Cabang Dinas Pendidikan Kecamatan Medan Amplas

Tabel 4.5 Jumlah Sekolah Lanjutan Tingkat Pertama Negeri dan Swasta menurut Kelurahan 2011

Kelurahan	Negeri		Swasta		Jumlah
	Kejuruan	Umum	Kejuruan	Umum	
(1)	(2)	(3)	(5)	(6)	(7)
1. Harjo Sari II	-	-	-	3	3
2. Siti Rejo II	-	1	-	1	2
3. siti Rejo III	-	1	-	2	3
4. Harjo Sari I	-	-	-	9	9
5. Amplas	-	-	-	1	1
6. Timbang Deli	-	-	-	1	1
7. Bangun Mulia	-	-	-	1	1
Medan Amplas	-	2	-	18	20

Sumber : Kantor Cabang Dinas Pendidikan Kecamatan Medan Amplas

Tabel 4.6 Jumlah Sekolah Lanjutan Tingkat Atas Negeri dan Swasta menurut Kelurahan 2011

Kelurahan	Negeri		Swasta		Jumlah
	Kejuruan	Umum	Kejuruan	Umum	
(1)	(2)	(3)	(5)	(6)	(7)
1. Harjo Sari II	-	-	1	2	3
2. Siti Rejo II	3	-	2	-	5
3. siti Rejo III	-	-	-	1	1
4. Harjo Sari I	-	-	3	6	9
5. Amplas	-	-	-	1	1
6. Timbang Deli	-	-	-	-	-
7. Bangun Mulia	-	-	-	1	1
Medan Amplas	3	-	6	11	20

Sumber : Kantor Cabang Dinas Pendidikan Kecamatan Medan Amplas

Tabel 4.7 Banyaknya Rumah Sakit, Puskesmas, BPU dan BKIA menurut Kelurahan 2011

Kelurahan	Rumah Sakit	Puskesmas	Pustu	BPU	BKIA
(1)	(2)	(3)	(4)	(5)	
1. Harjo Sari II	-	-	-	3	3
2. Siti Rejo II	-	-	-	-	2
3. siti Rejo III	-	-	-	1	1
4. Harjo Sari I	-	1	1	1	4
5. Amplas	-	-	1	1	3
6. Timbang Deli	-	-	1	1	4
7. Bangun Mulia	-	-	1	1	1
Medan Amplas	-	1	4	8	18

Sumber : Puskesmas Kecamatan Medan Amplas

Tabel 4.8 Jumlah Posyandu, Dokter dan Bidan menurut Kelurahan 2011

Kelurahan	Posyandu	Dokter	Bidan
(1)	(2)	(3)	(4)
1. Harjo Sari II	14	12	12
2. Siti Rejo II	9	8	4
3. siti Rejo III	9	5	5
4. Harjo Sari I	13	10	17
5. Amplas	6	5	6
6. Timbang Deli	15	6	6
7. Bangun Mulia	3	2	5
Medan Amplas	69	48	55

Sumber : Puskesmas Kecamatan Medan Amplas

Tabel 4.9 Jumlah Pasangan Usia Subur (PUS) yang mempergunakan Alat Kontrasepsi menurut Jenis Alat Kontrasepsi per Kelurahan 2011

Kelurahan	PUS	Alat Kontrasepsi yang dipakai		
		IUD	MOP	MOW
(1)	(2)	(3)	(4)	(5)
1. Harjo Sari II	5798	-	-	-
2. Siti Rejo II	1997	21	-	-
3. siti Rejo III	2025	13	-	-
4. Harjo Sari I	5405	27	-	-
5. Amplas	2419	-	-	-
6. Timbang Deli	2680	31	-	-
7. Bangun Mulia	654	5	-	-
Medan Amplas	20 978	97	-	-

Sumber : PPLKB Kecamatan Medan Amplas

Tabel 4.9 Lanjutan ...

Kelurahan (1)	Alat Kontrasepsi yang dipakai			
	Implant (6)	Suntik (7)	Pil (8)	Kondom (9)
1. Harjo Sari II	-	357	347	70
2. Siti Rejo II	25	154	169	43
3. siti Rejo III	-	52	102	79
4. Harjo Sari I	60	277	258	113
5. Amplas	-	115	113	66
6. Timbang Deli	-	147	160	107
7. Bangun Mulia	-	52	73	36
Medan Amplas	85	1 154	1 222	514

Sumber : PPLKB Kecamatan Medan Amplas

Tabel 4.10 Jumlah Sarana Ibadah menurut Kelurahan 2011

Kelurahan	Mesjid	Langgar	Gereja	Klenteng	Jumlah
(1)	(2)	(3)	(4)	(5)	(6)
1. Harjo Sari II	13	8	6	1	28
2. Siti Rejo II	7	4	-	-	11
3. siti Rejo III	6	2	2	-	10
4. Harjo Sari I	20	3	6	-	29
5. Amplas	7	1	-	-	8
6. Timbang Deli	7	2	9	-	18
7. Bangun Mulia	1	-	2	-	3
Medan Amplas	61	20	23	1	107

Sumber : KUA Kecamatan Medan Amplas

Tabel 4.11 Banyaknya Nikah, talak, Cerai dan Rujuk menurut Kelurahan 2011

Kelurahan	Nikah	Talak	Cerai	Rujuk
(1)	(2)	(3)	(4)	(5)
1. Harjo Sari II	161	-	-	-
2. Siti Rejo II	76	-	-	-
3. siti Rejo III	187	-	-	-
4. Harjo Sari I	172	-	-	-
5. Amplas	63	-	-	-
6. Timbang Deli	81	-	-	-
7. Bangun Mulia	2	-	-	-
Medan Amplas	742	-	-	-

Sumber : KUA Kecamatan Medan Amplas

Tabel 4.12 Banyaknya Lapangan Olah Raga menurut Jenis Olah Raga per Kelurahan 2011

Kelurahan	Banyaknya Lapangan				
	Bola Kaki	Bola Volly	Bulu Tangkis	Tenis Meja	Futsal
(1)	(2)	(3)	(4)	(5)	(6)
1. Harjo Sari II	1	2	2	4	2
2. Siti Rejo II	-	1	-	-	2
3. siti Rejo III	-	-	1	-	1
4. Harjo Sari I	-	2	2	-	2
5. Amplas	-	1	2	-	-
6. Timbang Deli	-	1	1	-	-
7. Bangun Mulia	-	-	-	-	-
Medan Amplas	1	7	8	4	7

Sumber : Kantor Lurah se Kecamatan Medan Amplas

<http://medankota.bps.go.id>
<http://medanreklakops.bps.go.id>



BAB V

INDUSTRI, ENERGI DAN AIR MINUM

5.1 Banyaknya Perusahaan Industri Besar, Sedang, Kecil dan Kerajinan Rumah Tangga di Kecamatan Medan Amplas 2011

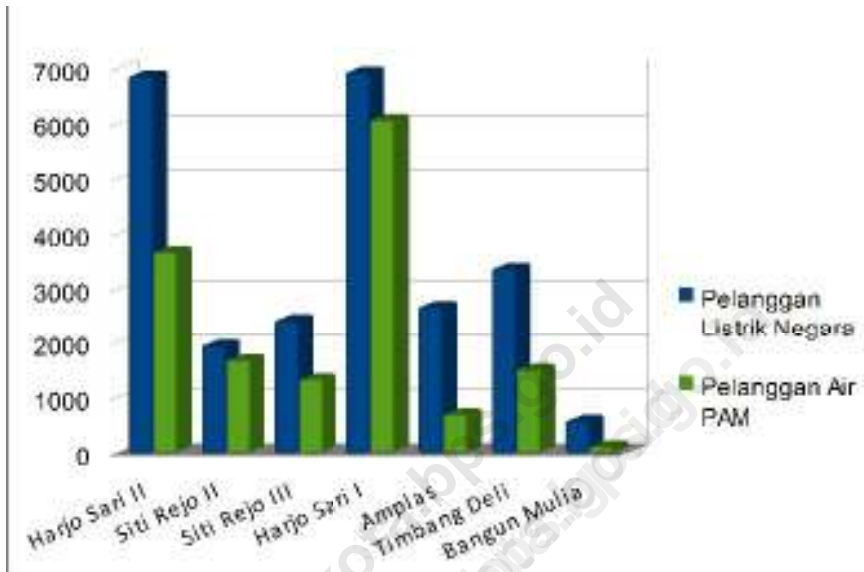
Perusahaan industri di Medan Amplas sudah mulai banyak yang bermunculan, terutama industri kecil. Tercatat pada tahun 2011 terdapat sebanyak 17 industri besar sedang, 23 industri kecil, dan 21 industri rumah tangga di kecamatan Medan Amplas.

5.2 Banyaknya Rumah Tangga Pelanggan Listrik Negara dan Air Minum PAM di Kecamatan Medan Amplas 2011

Pada tahun 2011 ini, penyediaan listrik dari PLN dan penyediaan air dari PAM sudah mulai membaik. Tercatat sebanyak 24.328 rumah tangga yang berlangganan listrik PLN dan 14.667 rumah tangga yang berlangganan air minum PAM di kecamatan Medan Amplas.

<http://medankota.bps.go.id>
<http://medanrektorat.bps.go.id>

Gambar 5.1 Banyaknya Pelanggan Listrik Negara dan Pelanggan Air PAM menurut Kelurahan 2011



Sumber : Kantor Lurah se Kecamatan Medan Amplas

Tabel 5.1 Banyaknya Perusahaan Industri Besar/Sedang, Kecil, dan Kerajinan Rumah Tangga menurut Kelurahan 2011

Kelurahan	Industri Besar/Sedang	Industri Kecil	Kerajinan Rumah Tangga
(1)	(2)	(3)	(4)
1. Harjo Sari II	3	2	3
2. Siti Rejo II	-	-	1
3. siti Rejo III	-	1	4
4. Harjo Sari I	-	3	5
5. Amplas	1	1	2
6. Timbang Deli	13	16	5
7. Bangun Mulia	-	-	1
Medan Amplas	17	23	23

Sumber : Kantor Lurah se Kecamatan Medan Amplas

Tabel 5.2 Banyaknya Rumah Tangga Pelanggan Listrik Negara menurut Kelurahan 2011

Kelurahan	Jumlah Pelanggan PLN		Jumlah
	Rumah Tangga	Non Rumah Tangga	
(1)	(2)	(3)	(4)
1. Harjo Sari II	6 772	115	6 887
2. Siti Rejo II	1 892	62	1 954
3. siti Rejo III	2 365	74	2 439
4. Harjo Sari I	6 812	134	6 946
5. Amplas	2 637	49	2 686
6. Timbang Deli	3 278	103	3 381
7. Bangun Mulia	572	12	584
Medan Amplas	24 328	549	24 877

Sumber : Kantor Lurah se Kecamatan Medan Amplas

Tabel 5.3 Banyaknya Rumah Tangga Pelanggan Gas Negara menurut Kelurahan 2011

Kelurahan	Pelanggan Gas Negara		Jumlah
	Rumah Tangga	Non Rumah Tangga	
(1)	(2)	(3)	(4)
1. Harjo Sari II	-	-	-
2. Siti Rejo II	-	-	-
3. siti Rejo III	-	-	-
4. Harjo Sari I	-	-	-
5. Amplas	-	-	-
6. Timbang Deli	-	-	-
7. Bangun Mulia	-	-	-
Medan Amplas	-	-	-

Sumber : Kantor Lurah se Kecamatan Medan Amplas

Tabel 5.4 Banyaknya Rumah Tangga Pelanggan Air Minum PAM menurut Kelurahan 2011

Kelurahan	Pelanggan Air PAM		Jumlah
	Rumah Tangga	Non Rumah Tangga	
(1)	(2)	(3)	(4)
1. Harjo Sari II	3 579	104	3 683
2. Siti Rejo II	1 645	43	1 688
3. siti Rejo III	1 281	61	1 342
4. Harjo Sari I	5 961	121	6 082
5. Amplas	672	29	701
6. Timbang Deli	1 418	92	1 510
7. Bangun Mulia	111	9	120
Medan Amplas	14 867	459	15 126

Sumber : Kantor Lurah se Kecamatan Medan Amplas



BAB VI

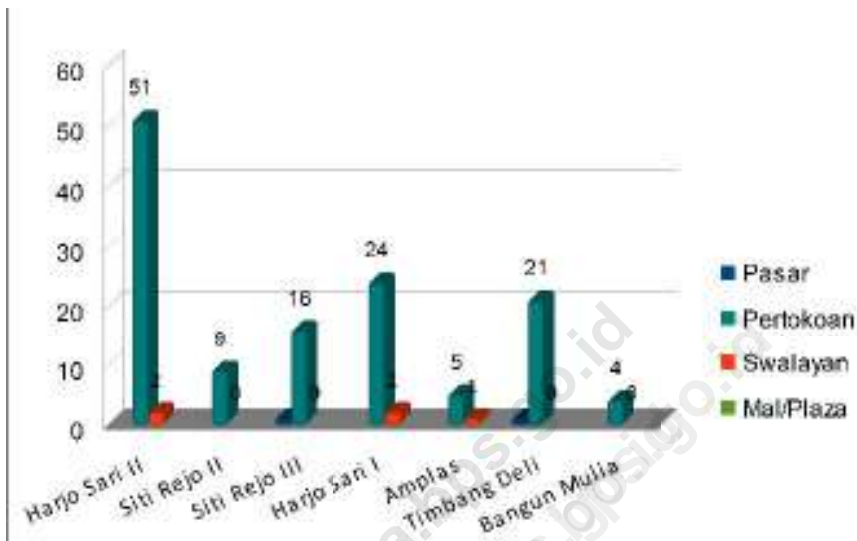
EKONOMI

Ekonomi di Kecamatan Medan Amplas

Sejumlah pasar dan pertokoan sudah mulai ramai mendukung kegiatan perekonomian di kecamatan Medan Amplas, diantaranya terdapat dua pasar, 130 pertokoan, lima mini market. Terdapat lima SPBU dan 27 agen minyak tanah di kecamatan Medan Amplas ini. Untuk fasilitas bengkel kendaraan bermotor, sudah banyak bengkel yang ada di kecamatan ini yaitu sebanyak 96 bengkel sepeda motor dan 77 bengkel mobil.

<http://medankota.bps.go.id>
<http://medanreklakops.bps.go.id>

Gambar 6.1 Banyaknya Pasar dan Pertokoan menurut Kelurahan 2011



Sumber : Kantor Lurah se Kecamatan Medan Amplas

Tabel 6.1 Banyaknya Pasar dan Pertokoan menurut Kelurahan 2011

Kelurahan	Pasar	Kelompok Pertokoan	Swalayan/ Minimarket	Mall/ Plaza
(1)	(2)	(3)	(4)	(5)
1. Harjo Sari II	-	51	2	-
2. Siti Rejo II	-	9	-	-
3. siti Rejo III	1	16	-	-
4. Harjo Sari I	-	24	2	-
5. Amplas	-	5	1	-
6. Timbang Deli	1	21	-	-
7. Bangun Mulia	-	4	-	-
Medan Amplas	2	130	5	-

Sumber : Kantor Lurah se Kecamatan Medan Amplas

Tabel 6.2 Jumlah Pasar yang Dikelola Pemerintah, Swasta, dan Tanpa Pengelola menurut Kelurahan 2011

Kelurahan	Pasar Dikelola Pemerintah	Pasar Dikelola Swasta	Pasar Tanpa Pengelola
(1)	(2)	(3)	(4)
1. Harjo Sari II	-	-	-
2. Siti Rejo II	-	-	-
3. siti Rejo III	1	-	-
4. Harjo Sari I	-	-	-
5. Amplas	-	-	-
6. Timbang Deli	-	-	-
7. Bangun Mulia	-	-	-
Medan Amplas	1	-	-

Sumber : Kantor Lurah se Kecamatan Medan Amplas

Tabel 6.3 Jumlah SPBU dan Agen Minyak Tanah (Pangkalan) menurut Kelurahan 2011

Kelurahan	SPBU	Agen Minyak Tanah
(1)	(2)	(3)
1. Harjo Sari II	1	6
2. Siti Rejo II	1	2
3. siti Rejo III	-	4
4. Harjo Sari I	1	5
5. Amplas	1	4
6. Timbang Deli	1	5
7. Bangun Mulia	-	1
Medan Amplas	5	27

Sumber : Kantor Lurah se Kecamatan Medan Amplas

Tabel 6.4 Jumlah Bengkel Sepeda Motor dan Bengkel Mobil menurut Kelurahan 2011

Kelurahan	Bengkel Sepeda Motor	Bengkel Mobil
(1)	(2)	(3)
1. Harjo Sari II	19	18
2. Siti Rejo II	9	6
3. Siti Rejo III	13	7
4. Harjo Sari I	18	14
5. Amplas	13	11
6. Timbang Deli	18	21
7. Bangun Mulia	6	-
Medan Amplas	96	77

Sumber : Kantor Lurah se Kecamatan Medan Amplas

Tabel 6.5 Jumlah Tempat Pencucian Mobil dan Sepeda Motor (Doorsmer) menurut Kelurahan 2011

Kelurahan	Jumlah Doorsmer Mobil	Jumlah Doorsmer Sepeda Motor
(1)	(2)	(3)
1. Harjo Sari II	9	5
2. Siti Rejo II	4	2
3. siti Rejo III	3	4
4. Harjo Sari I	5	8
5. Amplas	6	5
6. Timbang Deli	17	10
7. Bangun Mulia	2	1
Medan Amplas	46	35

Sumber : Kantor Lurah se Kecamatan Medan Amplas

<http://medankota.bps.go.id>
<http://medanreklakops.bps.go.id>



BAB VII

HOTEL, RESTORAN DAN PARIWISATA

DATA

MENCERDASKAN BANGSA

Publikasi ini menyajikan gambaran umum tentang Kecamatan Medan Amplas pada tahun 2011.

This publication explained general information of Medan Amplas District in 2011.

Cakupan data meliputi/*Scope data involves:*

1. Geografi/ *Geography*
2. Pemerintahan/ *Government*
3. Penduduk dan Tenaga Kerja/ *Population and Man Power*
4. Sosial/ *Social*
5. Industri, Energi dan Air Minum/ *Industry, Energy and Water Clean*
6. Ekonomi/ *Economy*
7. Hotel, Restoran dan Pariwisata/ *Hotel Restaurant and Tourism*
8. Keuangan dan Harga/ *Money and Prices*

Publikasi Kecamatan Medan Amplas Dalam Angka 2012
Ini diterbitkan oleh Badan Pusat Statistik Kota Medan

*Publication Medan Amplas District in Figures 2012
Published by BPS-Statistics of Medan City*



Badan Pusat Statistik Kota Medan

Jl. Budi Pembangunan III No. 16 Pulo Brayan - Medan 20116

Telp. (061) 661 9936. Fax. (061) 662 8217

Email : medankota@bps.go.id