

Katalog BPS : 1402002.3602

**STATISTIK DAERAH
KECAMATAN SAJIRA
2016**



BPS KABUPATEN LEBAK

STATISTIK DAERAH KECAMATAN SAJIRA

2016





STATISTIK DAERAH KECAMATAN SAJIRA 2016

Katalog BPS : 1402002.3602

Ukuran Buku : 17,6 cm x 25 cm
Jumlah Halaman : 16 Halaman

Naskah :
Koordinator Statistik Kecamatan Sajira

Gambar Kulit :
Koordinator Statistik Kecamatan Sajira

Diterbitkan Oleh :
Koordinator Statistik Kecamatan Sajira

Boleh dikutip dengan menyebut sumbernya

Keterangan Gambar Kulit :

1. Kegiatan ubinan di Kecamatan Sajira.
2. Kantor Camat Sajira dan Mesjid Baiturachman.



Kata Sambutan



Dengan memanjatkan puji syukur kehadiran Tuhan Yang Maha Kuasa, saya menyambut baik penerbitan publikasi Statistik Daerah Kecamatan Sajira untuk mewujudkan visi Badan Pusat Statistik (BPS) sebagai pelopor data statistik terpercaya untuk semua, BPS terus melakukan inovasi dan pengembangan kegiatan perstatistikan serta penyebarluasan informasi baik di tingkat kabupaten maupun kecamatan.

Salah satu upaya yang dilakukan di daerah adalah menyusun publikasi yang menyajikan indikator-indikator terpilih yang dapat menggambarkan secara ringkas dan menyeluruh tentang kondisi daerah. Publikasi ini diharapkan dapat membantu para pengambil kebijakan dan para pengguna data lainnya dalam memahami kondisi umum wilayahnya. Saya berharap publikasi ini mampu memenuhi harapan pemerintah daerah dan masyarakat pada umumnya akan kebutuhan data dan informasi statistik dan dapat digunakan sebagai dasar perencanaan, monitoring dan evaluasi tentang perkembangan pembangunan di berbagai sektor.

Akhirnya, saya mengucapkan terima kasih dan penghargaan setinggi-tingginya kepada semua pihak yang telah berpartisipasi hingga terbitnya publikasi ini, dan semoga Tuhan Yang Maha Kuasa senantiasa meridhoi usaha kita.

BPS KABUPATEN LEBAK

Kepala,

Bambang Suyatno, SH, M.M
NIP. 19621227 198301 1 001



Kata Pengantar



Publikasi Statistik Daerah Kecamatan Sajira Tahun 2016 diterbitkan oleh BPS Kabupaten Lebak berisi berbagai data dan informasi terpilih seputar Kecamatan Sajira yang dianalisis secara sederhana untuk membantu pengguna data dalam memahami perkembangan pembangunan serta potensi yang ada di Kecamatan Sajira. Publikasi Statistik Daerah Kecamatan Sajira 2016 diterbitkan untuk melengkapi beberapa publikasi statistik yang sudah terbit secara

rutin setiap tahun.

Berbeda dengan publikasi yang sudah ada, publikasi ini lebih menekankan pada analisis. Materi yang disajikan pada Publikasi Statistik Daerah Kecamatan Sajira 2016 memuat berbagai informasi/indikator yang terkait dengan hasil pembangunan dari berbagai sektor di wilayah Kecamatan Sajira dan diharapkan dapat digunakan untuk bahan kajian, perencanaan, dan evaluasi pembangunan.

Akhirnya kami sampaikan terima kasih dan penghargaan sebesar-besarnya kepada semua pihak yang telah membantu dalam pembuatan publikasi ini, sehingga penerbitan publikasi ini dapat terlaksana. Kritik dan saran sangat kami hargai guna penyempurnaan publikasi di masa mendatang.

Koordinator Statistik
Kecamatan Sajira

Edi Agus Nuryadin.
NIP. 19731130 199803 1 001



1. Geografi dan Iklim	1
2. Pemerintahan	2
3. Penduduk	3
4. Pendidikan	5
5. Kesehatan	6
6. Pertanian	7

Lampiran Tabel

<http://www.lebakkab.bps.go.id>

GEOGRAFI DAN IKLIM

Luas Kecamatan Sajira 116,97 km² atau hanya sekitar 3,84 persen dari luas Kabupaten Lebak

1

Kecamatan Sajira secara geografis terletak di bagian selatan Kabupaten Lebak dengan jarak tempuh dari Ibukota Kabupaten Lebak sekitar 26 km, dengan waktu tempuh kurang lebih 40 menit dengan kecepatan biasa. Bentuk topografi wilayah Kecamatan Sajira pada umumnya merupakan dataran yang memiliki ketinggian rata-rata 119 meter di atas permukaan laut (m dpl). Wilayah Kecamatan Sajira memiliki luas sebesar 116,97 km², atau sekitar 3,84 persen dari luas wilayah Kabupaten Lebak. Adapun batas-batas wilayah Kecamatan Sajira sebagai berikut ;

Sebelah Selatan : Kecamatan Maja dan Kecamatan Curug Bitung,

Sebelah Utara : Kecamatan Muncang,

Sebelah Barat : Kecamatan Cimarga,

Sebelah Timur : Kecamatan Cipanas.

Secara umum kondisi topografi wilayah Kecamatan Sajira merupakan dataran rendah dengan ketinggian terendah 91 mdpl yaitu Desa Sajira dan tertinggi 286,3 mdpl yaitu Desa Maraya. Selama tahun 2015 iklim wilayah Kecamatan Sajira dipengaruhi oleh Angin Monsoon dan gelombang La Nina, suhu udara di Kecamatan Sajira umumnya antara 22 °C - 39 °C.

Peta Kecamatan Sajira



Data Geografis dan Iklim
Kecamatan Sajira Tahun 2015

Uraian	Satuan	Nilai	
1. Geografis			
a. Luas Wilayah	Km ²	116,97	
b. Ketinggian	mdpl	115 - 155	
c. Jumlah Sungai	buah	14	
d. Desa Terendah	mdpl	91	
e. Desa Tertinggi	mdpl	286	
2. Iklim			
	Satuan	2014	2015
a. Suhu	°C	22,0	23
b. Kelembaban	%	40,0	40,0
c. Hari Hujan	Hari	208	171
d. Curah Hujan	mm	13	13

Sumber : Kecamatan Sajira Dalam Angka 2016

2

PEMERINTAHAN

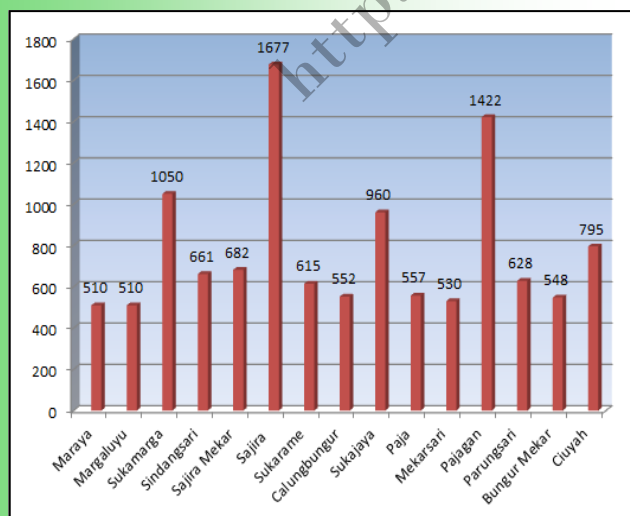
Pemerintahan adalah suatu badan yang mengatur Negara baik segi social, ekonomi, budaya, agama, hukum yang wajib dilaksanakan oleh setiap individu, sesuai dengan norma-norma kehidupan yang berlandaskan hukum dan agama.

Statistik Pemerintahan di Kecamatan Sajira 2012-2015

Wilayah Administrasi	2012	2013	2014	2015
1. Desa	15	15	15	15
2. RW	64	64	64	64
3. RT	242	243	241	241
Jumlah KADES/LURAH	2012	2013	2014	2015
Laki-laki	15	15	15	15
Perempuan	0	0	0	0
Pendidikan KADES/LURAH	SD Sederajat	SMP Sederajat	SMA Sederajat	> SMA
Laki-laki	0	4	10	1
Perempuan	0	0	0	0

Sumber : Kecamatan Sajira Dalam Angka 2016

Luas Desa di Kecamatan Sajira (Ha)



Sumber : Kecamatan Sajira Dalam Angka 2016

Kecamatan Sajira dipimpin oleh seorang Camat yang berkedudukan di bawah dan bertanggung jawab langsung kepada Bupati melalui Sekretaris Kabupaten. Wilayah kerja Kecamatan Sajira terbagi habis menjadi 15 desa yang masing-masing dipimpin oleh seorang Kepala Desa yang berkedudukan di bawah dan bertanggung jawab kepada Bupati melalui Camat. Di desa terdapat Rukun Warga (RW) dan Rukun Tetangga (RT) merupakan bentuk partisipasi masyarakat dalam mendukung pelaksanaan pemerintahan di desa, dimana pembentukannya dilakukan atas inisiatif masyarakat sendiri.

Kecamatan Sajira pada tahun 2015 terbagi dalam 15 Desa. Adapun jumlah Rukun Tetangga (RT) 241 dan Rukun Warga (RW) 64, dalam satu RT di Kecamatan Sajira rata-rata 60-65 Rumah Tangga dan setiap RW rata-rata membawahi 3 RT.

Luas Total Kecamatan Sajira 11.697 Ha atau sekitar 3,8 dari total luas wilayah Kabupaten Lebak. Desa terluas adalah desa Sajira, diikuti oleh Pajagan kemudian Sukamarga, dengan persentase luas masing-masing terhadap luas kecamatan sebesar 14,34 %, 12,16 % dan 8,98 %. Luas Desa Sajira didominasi oleh luasnya areal lahan bukan sawah yang merupakan areal hutan tanaman rakyat.

PENDUDUK

Penduduk adalah orang-orang yang berada di dalam suatu wilayah yang terkait oleh aturan-aturan yang berlaku dan saling berinteraksi satu sama lain secara terus menerus/kontinu.

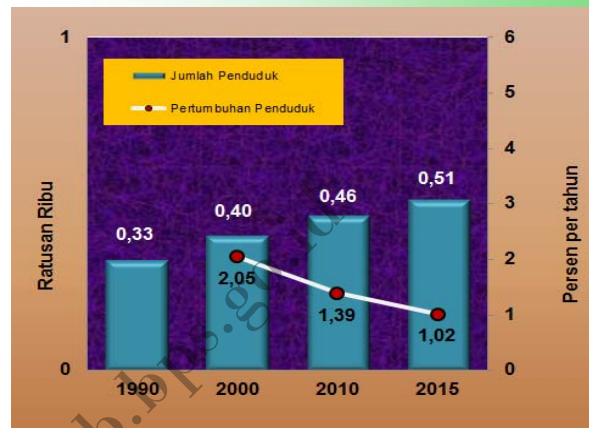
3

Dari hasil laporan rutin Kependudukan menunjukkan bahwa jumlah penduduk Kecamatan Sajira sampai dengan akhir tahun 2015 sudah mencapai 50.609 jiwa, terdiri dari 25.690 laki-laki dan 24.919 perempuan.

Selama periode tahun 2010-2015, penduduk Kecamatan Sajira rata-rata tumbuh sebesar 0,89 persen per tahun, lebih rendah bila dibandingkan dengan rata-rata pertumbuhan penduduk Kabupaten Lebak yang mencapai 1,59 persen per tahun. Kepadatan penduduk di Kecamatan Sajira adalah 438 jiwa/Km², yang berarti setiap 1 (satu) kilo meter persegi di huni oleh 438 jiwa.

Dari mulai tahun 2000 sampai tahun 2015 ini, populasi penduduk di Kecamatan Sajira memang meningkat, namun tidak begitu berpengaruh terhadap Laju Pertumbuhan Penduduk ini terlihat dari grafik disamping, dimana angka Laju Pertumbuhan Penduduk menurun ini berarti pertumbuhan penduduk di Kecamatan Sajira terhitung lambat, salah satu penyebabnya diantaranya tingkat kelahiran yang rendah, tingkat kematian relative tinggi dan migrasi relative setabil.

Perkembangan Penduduk di Kec. Sajira dari Tahun 2010 sampai akhir 2015



Sumber : Kecamatan Sajira Dalam Angka 2016

Indikator Penting Ttng Sex Ratio, LPP, Kepadatan Penduduk

Desa	Sex Ratio	LPP	Kepadatan Penduduk (Jiwa/Km ²)
Desa Maraya	103	0,42	812
Desa Margaluyu	101	2,30	823
Desa Sukamarga	90	1,56	399
Desa Sindangsari	99	0,61	599
Desa Sajira Mekar	119	1,70	422
Desa Sajira	101	3,18	152
Desa Sukarame	93	1,02	481
Desa Calungbungur	103	0,41	568
Desa Sukajaya	109	0,33	310
Desa Paja	105	0,80	319
Desa Mekarsari	100	1,48	515
Desa Pajagan	103	1,96	231
Desa Parungsari	105	2,23	735
Desa Bungur Mekar	94	0,41	538
Desa Ciuyah	101	2,23	619
Kec. Sajira	101	1,39	438

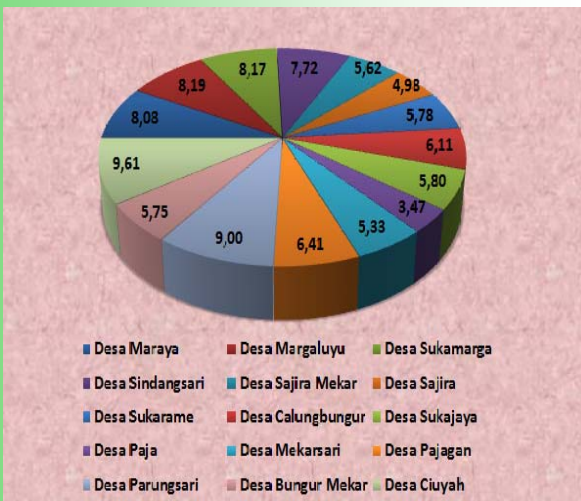
Sumber : Kecamatan Sajira Dalam Angka 2016

3

PENDUDUK

Dalam sosiologi, penduduk adalah kumpulan manusia yang menempati wilayah geografi dan ruang tertentu.

Komposisi Penduduk Kecamatan Sajira Berdasarkan Wilayah Tahun 2014



Sumber : Kecamatan Sajira Dalam Angka 2016

Indikator Kependudukan Kec. Sajira 2015

Desa	Sex Ratio	LPP	Kepadatan Penduduk (Jiwa/Km ²)
Desa Maraya	103	0,42	812
Desa Margaluyu	101	2,30	823
Desa Sukamarga	90	1,56	399
Desa Sindangsari	99	0,61	599
Desa Sajira Mekar	119	1,70	422
Desa Sajira	101	3,18	152
Desa Sukarame	93	1,02	481
Desa Calungbungur	103	0,41	568
Desa Sukajaya	109	0,33	310
Desa Paja	105	0,80	319
Desa Meksari	100	1,48	515
Desa Pajagan	103	1,96	231
Desa Parungsari	105	2,23	735
Desa Bungur Mekar	94	0,41	538
Desa Ciuyah	101	2,23	619
Kec. Sajira	101	1,39	438

Sumber : Kecamatan Sajira Dalam Angka 2016

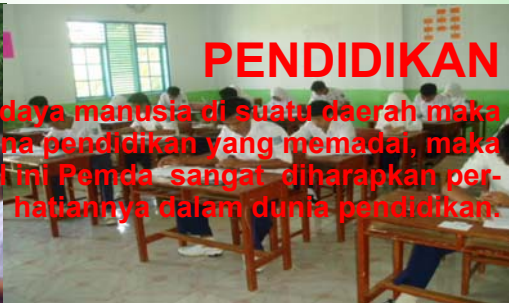
Dari hasil pelaporan kependudukan di Kecamatan Sajira memperlihatkan bahwa untuk Desa Ciuyah adalah desa yang paling banyak penduduknya yaitu mencapai 4925 jiwa atau 9,61 persen dari jumlah penduduk Kecamatan Sajira sedangkan jumlah penduduk yang paling sedikit adalah Desa Paja yaitu mencapai 1779 jiwa atau 3,47 persen dari jumlah penduduk kecamatan.

Proporsi penduduk laki-laki terbanyak terdapat di Desa Sajira Mekar dimana untuk setiap 100 penduduk perempuan terdapat 119 penduduk laki-laki. Sedangkan yang paling sedikit terdapat di Desa Sukamarga dengan perbandingan 100 penduduk perempuan untuk setiap 90 penduduk laki-laki. Fenomena ini kemungkinan disebabkan karena banyak penduduk laki-laki dari Desa Sukamarga yang keluar desa untuk bekerja di kota-kota besar (Jakarta, Bogor, Bandung dll) maupun bersekolah.

Dilihat dari perkembangannya, Desa Margaluyu yang terpadat penduduknya, dengan tingkat kepadatan sebesar 823 penduduk per kilometer persegi. Sedangkan Desa Sajira adalah desa yang terjarang penduduknya, dengan tingkat kepadatan 152 penduduk/km².

***TAHUKAH ANDA

Bahwa Sensus Penduduk di Indonesia baru dilaksanakan sebanyak Sembilan kali yaitu sebelum kemerdekaan tahun 1920, 1930 dan sesudah kemerdekaan tahun 1961, 1971, 1980, 1990, 2000 dan 2010.



PENDIDIKAN

Untuk meningkatkan sumberdaya manusia di suatu daerah maka dipandang perlu adanya sarana pendidikan yang memadai, maka dari itu Pemerintah dalam hal ini Pemda sangat diharapkan perhatiannya dalam dunia pendidikan.

4

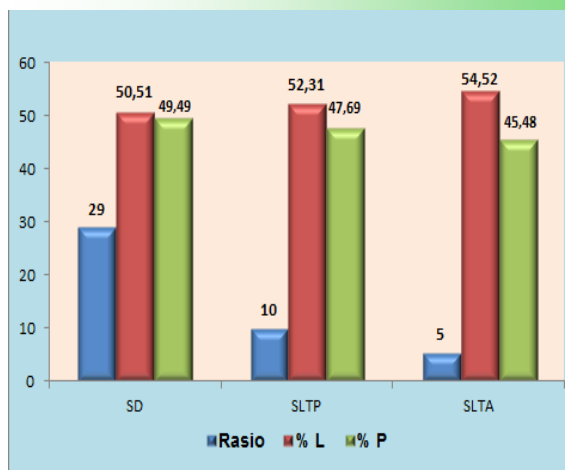
Pendidikan merupakan modal awal untuk meningkatkan derajat kesejahteraan masyarakat dan menjadi salah satu penentu kemajuan daerah. Karena itu, ketersediaan sarana dan prasarana pendidikan yang berupa tenaga pendidik dan sarana fisik sangatlah penting. Di Kecamatan Sajira sendiri jumlah gedung sekolah pada tahun 2015 mencapai 75 buah, yang terdiri dari 18 buah sekolah TK, 35 buah gedung sekolah SD/ sederajat, 16 buah gedung sekolah SMP/ Sederajat, dan 6 buah gedung sekolah SMA/ Sederajat. Bila diperhatikan komposisinya, semua desa sudah memiliki sekolah SD ; TK berada di Desa Sukamarga, Sindangsari, Sajira Mekar, Sajira, Sukarame, Calungbungur, Sukajaya, Paja, Pajagan, Parungsari dan Ciuyah; SMP/ Sederajat di Desa Margaluyu, Sukamarga, Sindangsari, Sajira Mekar, Sajira, Sukarame, Paja, Mekarsari, Pajagan, Parungsari, Bungur Mekar dan Ciuyah; Sedangkan SMA/ Sederajat di Desa Margaluyu, Sukamarga, Sajira Mekar, Sajira, Mekarsari dan Parungsari.

Dari gambar diagram disamping dapat dipaparkan bahwa untuk murid laki-laki dari semua jenjang pendidikan SD/ Sederajat sampai dengan SMA/ Sederajat lebih banyak dari murid perempuan. Sedangkan untuk tenaga pengajar untuk SD/ Sederajat satu orang guru berbanding 29 murid, untuk SMP/ Sederajat satu orang guru berbanding 10 orang murid dan untuk tingkat SMA/ Sederajat satu orang guru berbanding 5 orang murid.

Jumlah Sekolah menurut Jenjang Pendidikan Tahun 2015 (unit)

No.	Desa	TK	SD/MI	SMP/MTS	SMA/SMK/MA
1	Maraya	-	3	-	-
2	Margaluyu	-	4	2	1
3	Sukamarga	3	3	1	1
4	Sindangsari	2	2	1	-
5	Sajira Mekar	2	2	1	1
6	Sajira	2	3	3	1
7	Sukarame	2	3	1	-
8	Calungbungur	1	1	-	-
9	Sukajaya	1	2	-	-
10	Paja	1	2	1	-
11	Mekarsari	-	1	2	1
12	Fajagan	1	2	1	-
13	Parungsari	1	2	1	1
14	Eungur Mekar	-	2	1	-
15	Ciuyah	2	3	1	-
Kec. Sajira		18	35	16	6

Rasio Murid Laki-laki dan Perempuan Kecamatan Sajira Tahun 2015



Sumber : Kecamatan Sajira Dalam Angka 2016

5

KESEHATAN

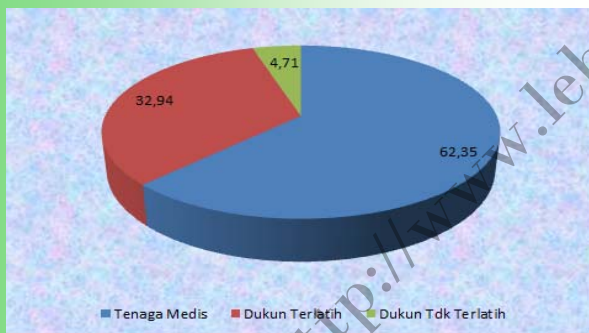
Proses pertolongan persalinan di Kecamatan Sajira sekarang banyak yang dilakukan oleh Bidan, mungkin ini menunjukkan bahwa semakin tingginya pemahaman masyarakat tentang kesehatan.

Statistik Kesehatan Kecamatan Sajira

Fasilitas Kesehatan	2014	2015
Rumah Sakit	0	0
Puskesmas	2	2
PUSTU	1	1
Pos Yandu	76	75
Dokter	4	4
Bidan	25	29
Paramedis Lain	21	20

Sumber : Kecamatan Sajira dalam Angka 2016

Tenaga Penolong Kelahiran Tahun 2015



Sumber : Kecamatan Sajira dalam Angka 2016

Jumlah Persalinan dan Tenaga Penolong Persalinan 2015

Uraian	2014	2015
Kejadian Kelahiran	996	931
Tenaga Penolong Persalinan		
Tenaga Medis	46	53
Tenaga Non Medis	34	32
Dukun Terlatih	22	28
Dukun Tdk Terlatih	12	4

Sumber : Kecamatan Sajira dalam Angka 2016

Di Kecamatan Sajira, hampir di seluruh pelosok daerah terdapat tempat rujukan yang di fasilitasi oleh bidan desa untuk berobat baik ke rumah sakit, puskesmas, tempat praktek dokter maupun tenaga kesehatan dan tenaga kesehatan lainnya.

Semakin tingginya pemahaman masyarakat di bidang kesehatan terutama karena seringnya berinteraksi dengan petugas kesehatan dan difasilitasi oleh berbagai sarana kesehatan yang semakin bertambah. Tercatat, jumlah puskesmas dan puskesmas pembantu pada tahun 2015 masing-masing sebanyak 2 unit Puskesmas terdiri dari Puskesmas Sajira dan Puskesmas Pajagan dan 1 unit Pustu yang berada di Desa Maraya, yang secara total didukung oleh 4 tenaga dokter dan Bidan 29 orang, petugas kesehatan lainnya 20 orang..

Pada tahun 2015 di Kecamatan Sajira terdapat tenaga penolong persalinan baik tenaga medis maupun Non Medis sebanyak 85 Orang. Dengan rincian tenaga Medis sebanyak 53 orang, dukun terlatih sebanyak 28 orang dan dukun belum terlatih sebanyak 4 orang yang tersebar di masing-masing desa di Kecamatan Sajira.

Dari Tenaga Penolong Persalinan di Kecamatan Sajira terdiri dari 62,35% Tenaga Medis, 32,94% Dukun Terlatih dan 4,71% Dukun Tidak Terlatih.



PERTANIAN

6

Sebagian besar Penduduk Kecamatan Sajira bermata pencaharian sebagai Petani baik petani tanaman pangan maupun perkebunan, adapun pertanian tanaman pangan yang di usahakan kebanyakan padi sawah.

Sektor pertanian memberikan andil cukup besar dalam perekonomian di Kecamatan Sajira, terutama tanaman pangan dengan produktivitas padi/beras, yang merupakan sumber utama kebutuhan pokok penduduk. Pada Periode tahun 2015, produksi Padi Sawah di Kecamatan Sajira mencapai 26517 ton (mengalami penurunan produksi sekitar 5,7 persen dari tahun 2014), Jagung 65 ton (mengalami penurunan produksi sekitar 11,7 persen dari tahun 2014), Ketimun 173,34 ton, Kacang Panjang 16,24 ton (mengalami penurunan yang sangat signifikan dari tahun sebelumnya yaitu sekitar 88,6 persen), Ubi kayu 1457 ton (mengalami penerunan produksi sekitar 54,5 persen dari tahun sebelumnya) dan Ubi jalar 5 ton (mengalami penurunan yang sangat signifikan sekitar 95,9 persen dari tahun sebelumnya).

Dari enam komoditi pertanian di Kecamatan Sajira, pertanian tanaman padi yang menjadi primadona kebanyakan petani di setiap desa di Kecamatan Sajira.

Produksi Pertanian (ton) di Kec. Sajira

Komoditi	Produksi Dlm Ton
Padi	26517
Jagung	65
Ketimun	173,34
Kacang Panjang	16,24
Ubi Kayu	1457
Ubi Jalar	5

Sumber : Kecamatan Sajira dalam Angka 2016

Produksi Pertanian di Kecamatan Sajira Tahun 2015

URAIAN	2014	2015
Padi Sawah		
Luas Panen (ha)	4580	3700
Produksi (Ton)	28131	26460
Padi Ladang		
Luas Panen (ha)	151	12
Produksi (Ton)	565	56,6
Ubi Kayu		
Luas Panen (ha)	116	55
Produksi (Ton)	2671,25	1457
Ubi Jalar		
Luas Panen (ha)	18	1
Produksi (Ton)	121	5

Sumber : Kecamatan Sajira dalam Angka 2016

TAHUKAH ANDA

Bahwa pada bulan Mei 2013 telah dilaksanakan Sensus Pertanian.

LAMPIRAN

Tabel 1.

Luas Desa dan Kepadatan Penduduk Di Kecamatan Sajira

No	Desa	Jumlah Penduduk (Jiwa)	Luas (Km ²)	Kepadatan (Jiwa/Km ²)
1	Maraya	4 141	5,10	812
2	Margaluyu	4 198	5,10	823
3	Sukamarga	4 188	10,50	399
4	Sindangsari	3 957	6,61	599
5	Sajira Mekar	2 880	6,82	422
6	Sajira	2 555	16,77	152
7	Sukarame	2 961	6,15	481
8	Calungbungur	3 134	5,52	568
9	Sukajaya	2 972	9,60	310
10	Paja	1 779	5,57	319
11	Mekarsari	2 732	5,30	515
12	Pajagan	3 288	14,22	231
13	Parungsari	4 616	6,28	735
14	Bungur Mekar	2 946	5,48	538
15	Ciuyah	4 925	7,95	619
Kecamatan Sajira		51 272	116,97	433

Sumber : Kecamatan Sajira dalam Angka 2016

Tabel 2.

**Luas Tanah Menurut Penggunaannya
Di Kecamatan Sajira**

No.	D E S A	Sawah	Lahan Bukan Sawah	Lahan Non Petanian	Jumlah
(1)	(2)	(3)	(4)	(5)	(6)
1	Maraya	200	262	48	510
2	Margaluyu	140	295	75	510
3	Sukamarga	210	769	71	1.050
4	Sindangsari	146	444	71	661
5	Sajira Mekar	143	467	72	682
6	Sajira	207	1.414,5	56	1.677
7	Sukarame	69	484	62	615
8	Calungbungur	106	402	44	552
9	Sukajaya	249	660	51	960
10	Paja	56	455	46	557
11	Mekarsari	84	390	56	530
12	Pajagan	183	1.161	78	1.422
13	Parungsari	89	469	70	628
14	Bungur Mekar	82	438	29	548
15	Ciuyah	81	655	59	795
Kecamatan Sajira		2.045	8.765	887	11.697

Sumber : Kecamatan Sajira dalam Angka 2016

DATA ***MENCERDASKAN BANGSA***



BPS KABUPATEN LEBAK

Jl. Tb. H. Hasan (Pasir Ona) Rangkasbitung
Telepon (0252) 280779 - 281056, Faks. (0252) 280779
E-mail: bps3602@bps.go.id