

Katalog BPS : 1101002.3523160


STATISTIK DAERAH KECAMATAN KEREK TAHUN 2015

<http://tubankab.bps.go.id>




BADAN PUSAT STATISTIK KABUPATEN TUBAN

Jl. Manunggal No.8 Palang (0356)321974 Tuban



<http://tubankab.bps.go.id>



STATISTIK DAERAH
KECAMATAN KEREK
TAHUN 2015

<http://tubankab.bps.go.id>

STATISTIK DAERAH KECAMATAN KEREK

TAHUN 2015

- No. Publikasi : 35230.1541
- Katalog BPS : 1101002.3523160
- Ukuran Buku : 16 cm x 21,5 cm
- Jumlah Halaman : 15 Halaman
- Naskah : Koordinator Statistik Kecamatan Kerek
- Gambar Kulit : Logo Kecamatan Kerek
- Desain : Koordinator Statistik Kecamatan Kerek
- Diterbitkan Oleh : Badan Pusat Statistik Kabupaten Tuban

Boleh dikutip dengan menyebutkan sumbernya

DAFTAR ISI

1. Geografis	1
2. Pemerintahan	4
3. Penduduk	6
4. Pendidikan	9
5. Kesehatan	11
6. Pertanian	13
7. Keuangan	15





KATA SAMBUTAN

Dengan memanjatkan puji syukur kehadiran Tuhan Yang Maha Kuasa, saya menyambut baik penerbitan publikasi **Statistik Kecamatan** yang dilakukan oleh Koordinator Statistik Kecamatan (KSK) Kerek. Penyusunan publikasi **Statistik Kecamatan** ini merupakan inovasi dan pengembangan kegiatan perstatistikan serta penyebarluasan informasi sebagai salah satu upaya untuk mewujudkan visi BPS sebagai *"PELOPOR DATA STATISTIK TERPERCAYA UNTUK SEMUA"*.

Penerbitan publikasi **Statistik Kecamatan** dimaksudkan untuk melengkapi publikasi statistik yang telah ada, seperti Kecamatan Dalam Angka (KDA) yang telah terbit secara rutin. Buku ini menyajikan indikator-indikator terpilih yang menggambarkan tentang kondisi daerah dalam bentuk tampilan uraian deskriptif sederhana.

Semoga publikasi **Statistik Kecamatan** ini dapat memberikan manfaat bagi pemerintah dan masyarakat, serta dapat membantu para pengguna data lainnya dalam memahami kondisi umum wilayahnya.

Akhirnya, saya mengucapkan terima kasih dan penghargaan setinggi-tingginya kepada semua pihak yang telah berpartisipasi hingga terbitnya publikasi ini, semoga Tuhan Yang Maha Kuasa senantiasa meridhoi usaha kita.

Tuban, Nopember 2015
Kepala Badan Pusat Statistik
Kabupaten Tuban,

Ir.PRAYOGO SETYO WIDODO,MM



KATA PENGANTAR

Publikasi **Statistik Daerah Kecamatan Kerek Tahun 2015** merupakan terbitan keempat oleh Koordinator Statistik Kecamatan (KSK) Kerek yang berisi beberapa informasi seputar Kecamatan Kerek dengan tambahan analisis deskriptif dengan maksud membantu konsumen data dalam memahami perkembangan pembangunan dan potensi yang ada.

Publikasi ini disajikan guna melengkapi publikasi Kecamatan Kerek Dalam Angka yang sudah terbit secara rutin setiap tahun. Data yang disajikan dalam Statistik Daerah Kecamatan Kerek Tahun 2015 ini, diharapkan dapat memberikan gambaran singkat mengenai kondisi yang ada Kecamatan Kerek.

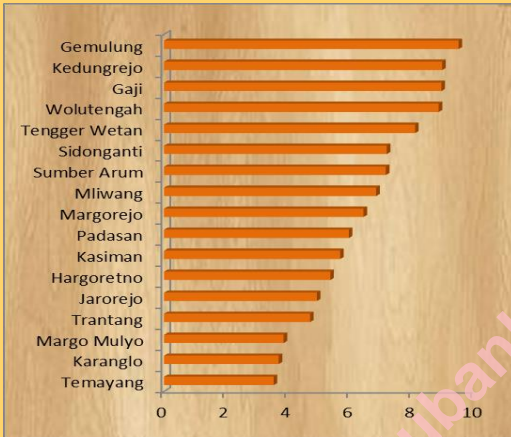
Disadari bahwa publikasi ini masih jauh dari sempurna, oleh karena itu kritik serta saran yang konstruktif dari semua pihak demi penyempurnaan penerbitan publikasi mendatang sangat diharapkan.

Semoga publikasi ini dapat membantu kebutuhan akan data oleh konsumen data sekalian.

Koordinator Statistik Kecamatan
(KSK) Kerek

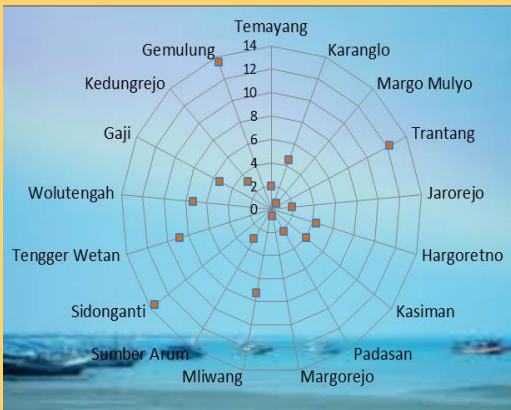
AGUS TRIYANTO,SE
NIP. 19711019 199401 1 001

Luas Tiap Desa di Kecamatan Kerek



Sumber : Kec Kerek Dalam Angka 2014

Jarak Tiap Desa dari Ibukota Kecamatan Kerek




Luas wilayah Kecamatan Kerek adalah yang kedua terbesar dari 20 Kecamatan yang ada di Kabupaten Tuban dengan luas 136,55 km² atau hanya 7,42 persen dari total luas wilayah Kabupaten Tuban yang mencapai 1.839,24 km².

Desa Gemulung adalah desa yang memiliki luas terbesar, yakni 9,84 km² atau 8,66 persen dari seluruh luas Kecamatan Kerek, sedang Desa yang memiliki luas wilayah terkecil adalah Temayang dengan luas 3,53 km² atau 3,22 persen Dari seluruh luas Kecamatan Kerek.

Dari sisi geologi, jenis tanah di wilayah Kerek adalah jenis mediteran merah kuning, yaitu jenis tanah yang berasal dari endapan batu kapur di daerah bukit. Tidak mengherankan jika wilayah ini kaya akan barang

galian batu kapur yang menjadi bahan baku industri semen.

Meskipun ada dua sungai yang mata airnya dari Kecamatan kerek, yaitu Sungai Simbatan dan Sungai Kedung Kayen, namun kedua sungai ini hanya bisa digunakan untuk mengairi kurang lebih 350 Ha sawah di sekitarnya saja, sehingga untuk keperluan irigasi pertanian, penduduk Kecamatan ini mengandalkan dari air hujan (sawah tadah hujan).



Sumber : Kec Kerek Dalam Angka 2013

STATISTIK PEMERINTAHAN KEC.KERЕК

Desa	Jumlah		Jumlah	
	RT	RW	Dusun	Perangkat
(1)	(2)	(3)	(4)	(5)
Gemulung	26	7	5	11
Wolutengah	29	4	3	11
Trantang	8	2	2	9
Sidonganti	18	4	2	10
Tegger Wetan	12	3	3	8
Hargoretno	15	3	2	8
Temayang	13	3	2	9
Padasan	18	4	3	11
Karanglo	22	5	3	11
Sumber Arum	9	3	3	13
Margo Mulyo	32	5	2	9
Jarorejo	24	7	2	12
Margorejo	31	8	3	11
Gaji	52	9	4	18
Kedungrejo	22	5	3	11
Kasiman	9	3	3	11
Mliwang	8	2	1	7
Jumlah	348	77	46	180

Sumber : Kec Kerek Dalam Angka 2015

Kecamatan Kerek terdiri dari 17 Desa, 46 Dusun 77 Rukun Warga (RW) dan 348 Rukun Tetangga (RT). Desa Gaji tercatat memiliki jumlah RT terbanyak (52 RT dan 9 RW). Sedangkan Gemulung merupakan desa dengan jumlah dusun terbanyak yaitu 5 dusun.

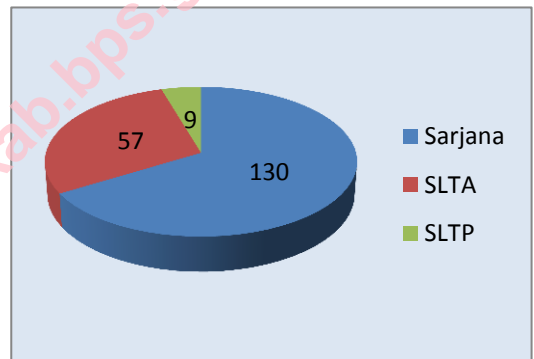
Dalam menjalankan pemerintahannya, seorang kepala desa dibantu oleh beberapa perangkat desa dimana rata-rata dalam satu desa ada sekitar 10 perangkat yang terdiri dari kades, sekdes, kasun, kaur dan kasi. Terdapat 180 orang perangkat (termasuk kades) di seluruh wilayah Kecamatan Kerek yang tersebar di ke-17 desa dalam wilayah Kecamatan Kerek.

Dari ketujuh belas kades di Kecamatan Kerek, 14 kades berjenis kelamin laki-laki dan 3 perempuan. Sedangkan dilihat dari tingkat pendidikannya, semua berijazah SLTA keatas, tepatnya 12 orang berijazah SLTA dan 5 orang berijazah S1.

PNS yang ada dilingkungan Kecamatan kerek pada tahun 2013 tercatat berjumlah 195 orang dimana 141 orang (72,3 persen) diantaranya adalah laki-laki dan 54 orang (27,7 persen) lainnya adalah perempuan.

Jenjang pendidikan PNS, yang dianggap mewakili gambaran kualitas PNS, diperoleh catatan bahwa di Kecamatan Kerek sekitar 66 persen PNS tersebut telah berijazah sarjana.

STATISTIK PEMERINTAHAN KEC.KERЕК



Sumber : Kec Kerek Dalam Angka 2015

3



PENDUDUK

Penduduk/Tahun	2008	2010
Jumlah Penduduk	64860	64.865
Laki-Laki	32048	32055
Perempuan	32812	32810

Desa/Kel.	L	P	L+P
Gemulung	2918	2941	5859
Wolutengah	2730	2789	5519
Trantang	1247	1238	2485
Sidonganti	2491	2512	5003
Tenggerwetan	1709	1783	3492
Hargoretno	1580	1589	3169
Temayang	960	1051	2011
Padasan	1652	1722	3374
Karanglo	2898	2835	5733
Sumberarum	1334	1277	2611
Margomulyo	3074	3038	6112
Jarorejo	2595	2621	5216
Margorejo	2353	2411	4764
Gaji	4123	4068	8191
Kedungrejo	1747	1768	3515
Kasiman	834	878	1712
Mliwang	1202	1193	2395
Jumlah :	35447	35714	71161

Data penduduk merupakan salah satu data vital yang mestinya selalu ada dan ter-update secara kontinyu. Informasi kependudukan paling lengkap adalah dari hasil sensus penduduk, namun sayangnya data itu hanya bisa kita peroleh sepuluh tahun sekali. Selain SP, ada sumber data lain yaitu registrasi penduduk, namun data penduduk yang dikumpulkan dari hasil registrasi bulanan acapkali tidak terupdate sebagaimana mestinya, sehingga terkadang underestimate atau sebaliknya.

Dari hasil SP 2010 jumlah penduduk Kecamatan Kerek sebesar 64.865 jiwa terdiri dari 32.055 jiwa penduduk laki-laki dan 32.810 perempuan. Dengan luas wilayah 109,5 km² maka kepadatan penduduk di Kecamatan Kerek cukup tinggi, yaitu 3.851 jiwa per km².




PENDUDUK

3


Sedangkan dari hasil registrasi penduduk yang tercatat di kantor kecamatan, jumlah penduduk Kecamatan Kerek tahun 2014 adalah 71.161 jiwa, yang terdiri dari 35.447 laki-laki dan 35.714 perempuan. Sehingga sex rasionya adalah sebesar 96,67 persen.

PENDUDUK LAKI-LAKI DAN
PEREMPUAN KECAMATAN KEREK

Penduduk terbanyak adalah Desa Gaji dengan 8.191 jiwa, dan paling sedikit adalah penduduk Desa Kasiman yaitu 1.712 jiwa. Namun demikian dari segi kepadatan, desa dengan penduduk terpadat adalah Desa Margomulyo dengan kepadatan 1.587 per km²



<http://tubankab.bps.go.id>





K eberadaan sektor pendidikan di Kecamatan Kerek sangat mendapatkan perhatian dari Pemerintah baik Pusat maupun Daerah. Hal ini dibuktikan dengan banyaknya sarana pendidikan yang tersebar ke seluruh Desa/Kelurahan di Kecamatan Kerek

Pada tahun 2014 jumlah Sekolah Dasar/ sederajat di Kecamatan Kerek sebesar 37 sekolah. Dimana sekolah Dasar Negeri sebanyak 29 sekolah. Yang tidak berubah selama dua tahun terakhir. Sedangkan jumlah SD Swasta sebesar 8 sekolah

Jumlah SLTP/ Sederajat di kecamatan Kerek pada tahun 2014 sebanyak 8 sekolah yang terbagi menjadi SLTP Negeri sebanyak 4 sekolah sementara SLTP Swasta juga berjumlah 4 sekolah.

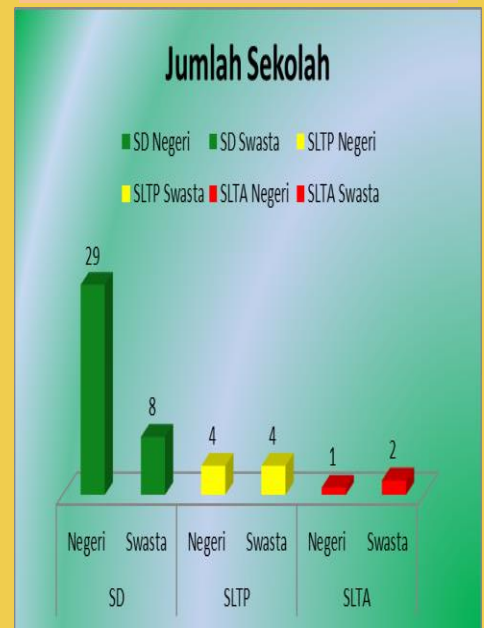
Pada Tahun 2014 jumlah Sekolah Lanjutan Tingkat Atas (SLTA) di Kecamatan Kerek sebanyak 3 sekolah yang terbagi menjadi 1 Sekolah SLTA Negeri yang berada di desa Jarorejo dan 2 SLTA Swasta yang berada di desa Hargoretno dan Margomulyo.

Pada tahun pelajaran 2013/2014 tercatat banyaknya

Jumlah sekolah SD,SLTP,SLTA Di Kecamatan Kerek tahun 2014

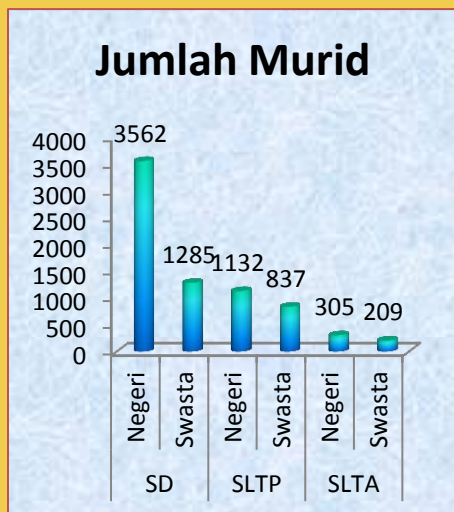
No	Desa	SD		SLTP		SLTA	
		Negeri	Swasta	Negeri	Swasta	Negeri	Swasta
(1)	(2)	(3)	(4)	(5)	(6)	(7)	(8)
1	Gemulung	3	-	1	-	-	-
2	Wolutengah	2	-	1	-	-	-
3	Trantang	1	-	-	-	-	-
4	Sidonganti	2	-	1	-	-	-
5	Tegger Wetan	2	-	-	-	-	-
6	Hargoretno	2	-	-	1	-	1
7	Temayang	1	-	-	-	-	-
8	Padasan	1	2	-	-	-	-
9	Karanglu	2	1	-	1	-	-
10	Sumber Anun	1	-	-	-	-	-
11	Margo Mulyo	1	1	1	1	-	1
12	Jarorejo	2	-	-	-	1	-
13	Margorejo	1	-	-	-	-	-
14	Gaji	4	1	-	1	-	-
15	Kedungrejo	2	1	-	-	-	-
16	Kasiman	1	1	-	-	-	-
17	Mliwang	1	1	-	-	-	-
Jumlah		29	8	4	4	1	2

Jumlah sekolah SD,SLTP,SLTA Di Kecamatan Kerek tahun 2014

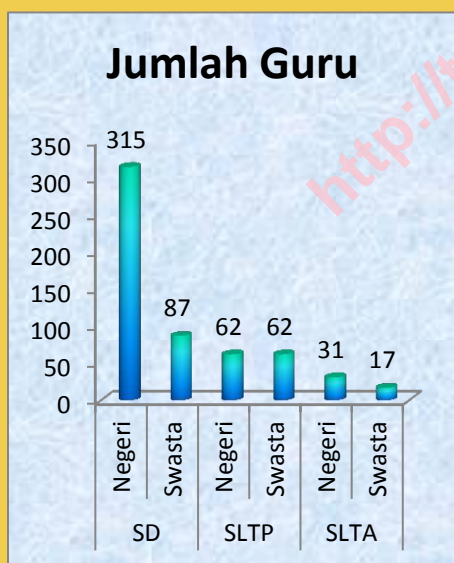




Jumlah Murid SD,SLTP,SLTA Di Kecamatan Kerek tahun 2014



Jumlah Guru SD,SLTP,SLTA Di Kecamatan Kerek tahun 2014



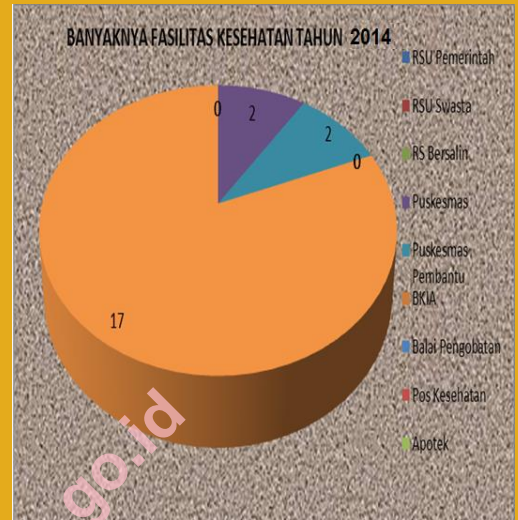
murid SD/ sederajat adalah 5218 yang terbagi menjadi 3933 murid SD Negeri dan 1285 murid SD Swasta. Sedangkan Jumlah Guru SD/ sederajat sebanyak 402 guru, yang terbagi menjadi 315 guru SD Negeri sedangkan sisanya 87 guru merupakan guru SD Swasta

Sedangkan Murid Sekolah Lanjutan Tingkat Pertama (SLTP) sebanyak 2080 murid terbagi menjadi 1243 murid SLTP Negeri dan 837 murid SLTP Swasta dengan Jumlah Guru sebanyak 134 guru dimana 62 guru SLTP Negeri dan sisanya 62 guru SLTP Swasta sedangkan

Kalau Jumlah Murid Sekolah Lanjutan Tingkat Atas (SLTA) sebanyak 514 murid, terbagi menjadi 305 murid SLTA Negeri dan 209 murid SLTA Swasta, Dengan jumlah guru sebanyak 48 guru dimana 31 guru SLTA Negeri dan 17 guru SLTA Swasta.



Pelayanan kepada masyarakat di bidang kesehatan juga tidak terlupakan. Dengan adanya 2 Puskesmas milik Pemerintah, dan 2 Puskesmas Pembantu serta fasilitas kesehatan lainnya termasuk 17 Polindes dan Pokesdes, demi mengoptimalkan pelayanan Kesehatan kepada masyarakat




Sumber : Kec KEREK dalam Angka 2014


Semua ini juga ditunjang dengan adanya tenaga medis yang cukup memadai yaitu sebanyak 56 tenaga medis. Yang terdiri dari dokter umum 2, dokter gigi 1, perawat kesehatan 12, sanitasi 2, dukun bayi 16 dan paramedis lainnya sebanyak 5 orang. Dan juga terus memperbaiki prasarana kesehatan termasuk merenovasi gedung puskesmas Kerek yang sekarang sudah jadi.



Sumber : Kec KEREK dalam Angka 2015

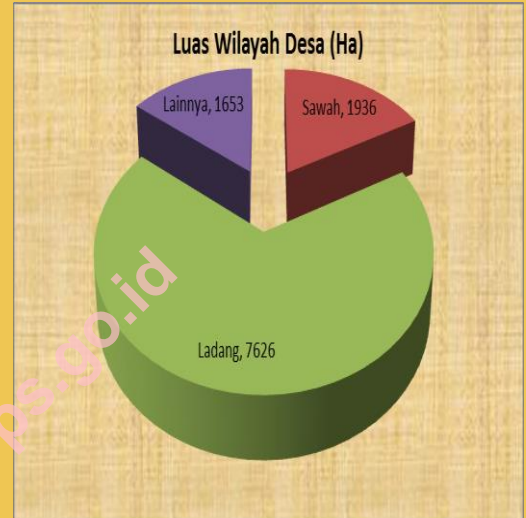


<http://tubankab.bps.go.id>



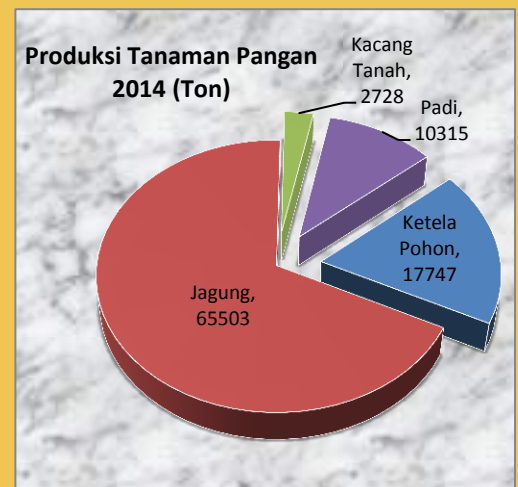


Pertanian merupakan sektor unggulan di Kecamatan Kerek dan hampir di setiap desa mata pencaharian utama yaitu pertanian. Selain itu Kecamatan Kerek sebagian besar merupakan daerah Industri rumah tangga dengan khas batik gedog. Lahan pertanian di Kecamatan Kerek adalah 956,330 ha (terdiri dari lahan sawah sebesar 1.936,40 ha dan sisanya seluas 7.626,90 ha adalah lahan tegalan/ladang)



Sumber: Kecamatan Dalam Angka 2015

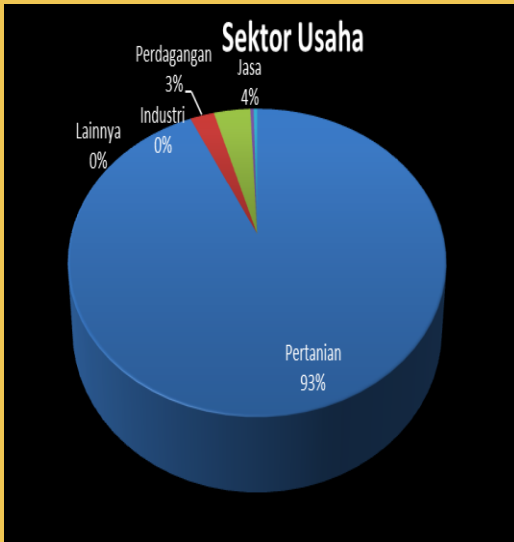
Potensi sektor pertanian di Kecamatan Kerek walaupun pengairannya mengandalkan dari hujan tetapi turut memberikan kontribusi terhadap perekonomian masyarakat kecamatan Kerek. Pada tahun 2014 tercatat produksi padi sawah sebesar 10.315 Ton, jagung 65.503 Ton, Kacang tanah 2.728 Ton, dan Ketela Pohon 17.747 Ton.



Sumber: Kecamatan Dalam Angka 2015

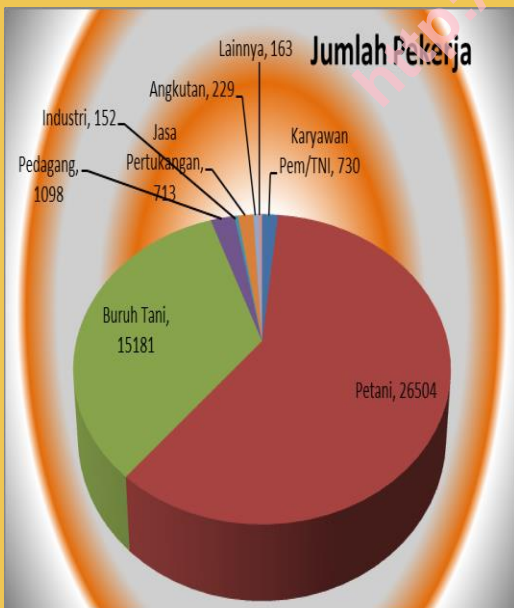


Sebagai salah satu kecamatan yang tidak memiliki wilayah pesisir, tapi di wilayah Kecamatan Kerek sangat berpotensi di sektor pertanian ini dapat dilihat dari mayoritas penduduk kecamatan Kerek yang lebih dari 90% penduduknya berprofesi atau bermata pencaharian di sektor pertanian baik sebagai petani maupun buruh tani.



Sumber: Kecamatan Dalam Angka 2015

Sedangkan dilihat dari mata pencaharian Penduduk Kecamatan Kerek yang bekerja sebagai petani sebanyak 26.504 petani, Buruh tani 15.181 angkutan 229, jasa pertukangan 713, karyawan Pem/TNI sebanyak 730, Pedagang 1098, serta industri 152 Orang yang tersebar di Wilayah Kecamatan Kerek.



Sumber: Kecamatan Dalam Angka 2015



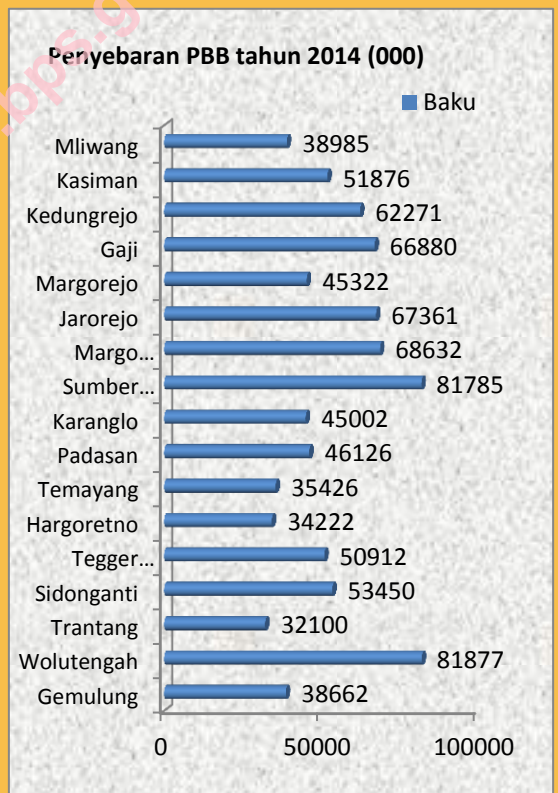
Salah satu sumber Pendapatan Asli Daerah di Kecamatan Kerek adalah Pajak Bumi dan Bangunan (PBB). Penerimaan pajak di Kecamatan Kerek dari tahun ke tahun terus meningkat

Target Dan Realisasi PBB 2011-2014


Tahun	Target	Realisasi
2011	658.204.000	658.204.001
2012	618.675.000	618.675.001
2013	895.343.000	895.343.001
2014	900.889.000	900.889.001

Pada tahun 2014 target dan realisasi Pajak Bumi dan Bangunan (PBB) di Kecamatan Kerek sebesar Rp 900.889.000 Angka tersebut tersebar di 17 Desa yang ada di Kecamatan Kerek


Target dan realisasi PBB terbesar dari Desa Wolu Tengah senilai Rp. 81.877.000,- diikuti Desa Sambung Arum Rp.81.785.000 dan Desa Margomulyo Rp.68.632.000 sedang nilai PBB terkecil Rp 32.100.000 adalah Desa Trantang



Sumber: kecamatan Kerek Dalam Angka 2015



<http://tubankab.bps.go.id>



<http://tubankab.bps.go.id>

DATA

MENCERDASKAN BANGSA



BADAN PUSAT STATISTIK KABUPATEN TUBAN

Jl. Manunggal No.8 Palang (0356) 321974 Tuban