

Katalog No. :1101002.7571022

STATISTIK DAERAH KECAMATAN HULONTHALANGI 2013



**BADAN PUSAT STATISTIK
KOTA GORONTALO**

**STATISTIK DAERAH
KECAMATAN HULONTHALANGI
2013**

<http://gorontalokota.go.id>

STATISTIK DAERAH KECAMATAN HULONTHALANGI 2013

Katalog BPS : 1101002.7571022
Ukuran Buku : 17,6 cm x 25 cm
Jumlah Halaman : 12 halaman

Naskah:

Seksi Neraca Wilayah dan Analisis Statistik

Gambar Kulit:

Seksi Integrasi Pengolahan dan Diseminasi Statistik

Diterbitkan Oleh:

Badan Pusat Statistik Kota Gorontalo

Boleh dikutip dengan menyebut sumbernya



Kata Pengantar



Publikasi **Statistik Daerah Kecamatan Hulonthalangi 2013** diterbitkan oleh Badan Pusat Statistik Kota Gorontalo berisi berbagai data dan informasi terpilih seputar Kecamatan Hulonthalangi yang dianalisis secara sederhana untuk membantu pengguna data memahami perkembangan pembangunan serta potensi yang ada di Kecamatan Hulonthalangi.

Publikasi Statistik Daerah Kecamatan Hulonthalangi 2013 diterbitkan untuk melengkapi publikasi-publikasi statistik yang sudah terbit secara rutin setiap tahun. Berbeda dengan publikasi-publikasi yang sudah ada, publikasi ini lebih menekankan pada analisis.

Materi yang disajikan dalam Statistik Daerah Kecamatan Hulonthalangi 2013 memuat berbagai informasi/indikator terpilih yang terkait dengan pembangunan diberbagai sektor di Kecamatan Hulonthalangi dan diharapkan dapat menjadi bahan rujukan/kajian dalam perencanaan dan evaluasi kegiatan pembangunan.

Kritik dan saran konstruktif berbagai pihak kami harapkan untuk penyempurnaan penerbitan mendatang. Semoga publikasi ini mampu memenuhi tuntutan kebutuhan data statistik, baik oleh instansi/dinas pemerintah, swasta, kalangan akademisi maupun masyarakat luas.

Gorontalo, Juli 2013

Badan Pusat Statistik Kota Gorontalo
Kepala,

Muji Lestari, S.E., MA



DAFTAR ISI

1. Geografi.....	1
2. Pemerintahan.....	2
3. Penduduk.....	3
4. Pendidikan.....	4
5. Pertanian.....	5
6. Perbandingan Regional.....	6
Lampiran Tabel.....	7

GEOGRAFI

Luas Kecamatan Hulonthalangi sebesar 17,08 persen dari total luas Kota Gorontalo.

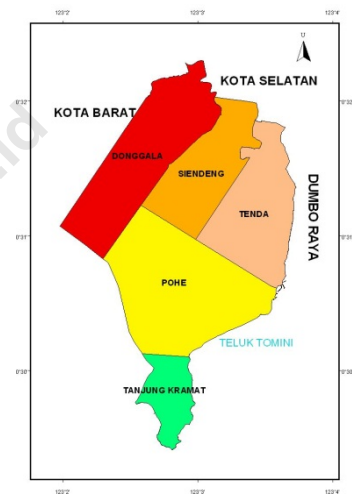
1

Kecamatan Hulonthalangi merupakan salah satu kecamatan dimana wilayahnya berbatasan dengan beberapa kecamatan yang ada di Kota Gorontalo. Secara geografis mempunyai luas 10,97 km² atau 17,08 persen dari luas Kota Gorontalo. Kecamatan Hulonthalangi dibagi menjadi 5 kelurahan, yang terdiri 18 RW, dan 43 RT.

Berdasarkan posisi geografisnya, Kecamatan Hulonthalangi memiliki batas-batas sebagai berikut, sebelah utara – Kecamatan Kota Selatan, sebelah timur – Kecamatan Dumbo Raya, sebelah selatan – Teluk Tomini, dan sebelah barat – Kecamatan Kota Barat.

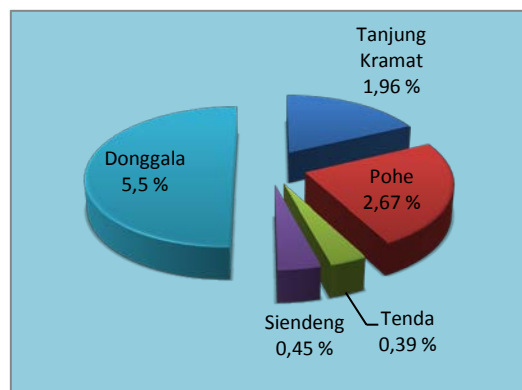


Peta Kecamatan Hulonthalangi



Sumber: BPS Kota Gorontalo

Persentase Luas Wilayah Menurut Kelurahan di Kecamatan Hulonthalangi, 2012



Sumber: Kecamatan Hulonthalangi Dalam Angka 2013

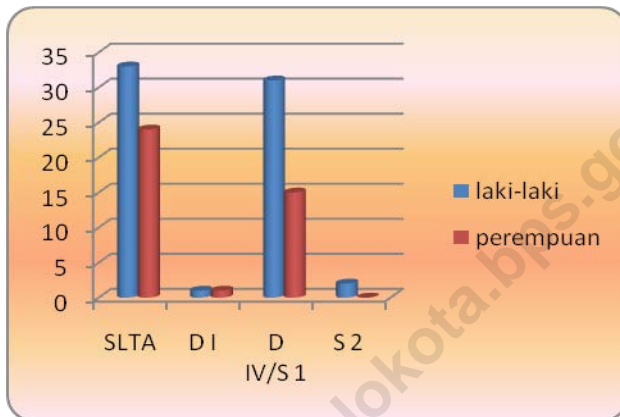
2

PEMERINTAHAN

*Realisasi pajak bumi dan bangunan
Mencapai 81,66 persen*

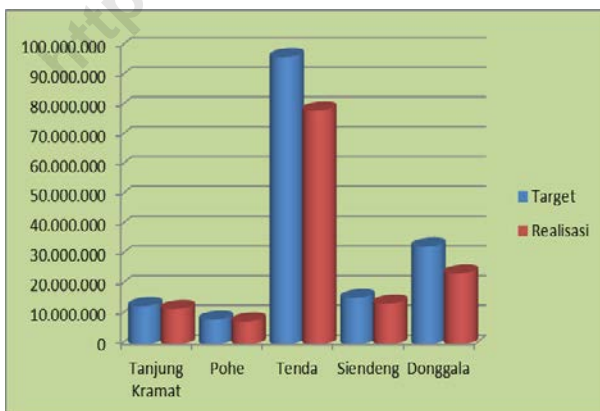


Banyaknya Pegawai Negeri Sipil Menurut Tingkat Pendidikan yang Ditamatkan dan Jenis Kelamin di Lingkungan Pemerintah Kecamatan Hulonthalangi, 2012



Sumber: Kecamatan Hulonthalangi Dalam Angka 2013

Target dan Realisasi Penerimaan Pajak Bumi dan Bangunan (PBB) Menurut Kelurahan di Kecamatan Hulonthalangi, 2012



Sumber: Kecamatan Hulonthalangi Dalam Angka 2013

Kecamatan Hulonthalangi beribu kota di Tenda, terdiri dari 5 kelurahan, 18 rukun warga (RW), dan 43 rukun tetangga (RT). Kelurahan Tenda adalah ibukota dari Kecamatan Hulonthalangi. Kelurahan Tenda dengan jumlah RW terbanyak yaitu 5. Dan untuk jumlah RT terbanyak terdapat di kelurahan Pohe.

Jumlah PNS di lingkungan pemerintah kelurahan dan kantor camat se-Kecamatan Hulonthalangi sebanyak 120 orang, yang terbagi ke dalam tiga golongan kepangkatan yakni Golongan II sebanyak 8,33 persen, Golongan III sebanyak 36,67 persen, dan Golongan IV sebanyak 3,33 persen. Dilihat menurut tingkat pendidikan yang ditamatkan, sebagian besar PNS di lingkungan pemerintah kantor Kecamatan Hulonthalangi merupakan lulusan SMA yang jumlahnya mencapai 51,22 persen dari total PNS yang ada.

PBB merupakan salah satu sumber pendapatan daerah yang ikut berperan dalam pelaksanaan pembangunan. Selama tahun 2012, jumlah PBB yang berhasil dihimpun dari masyarakat di Kecamatan Hulonthalangi sebesar 135.562.290 atau 81,66 persen dari target yang telah ditetapkan. Adapun Kelurahan dengan perolehan pajak terbesar adalah kelurahan Tenda yakni sebesar 78.474.625.

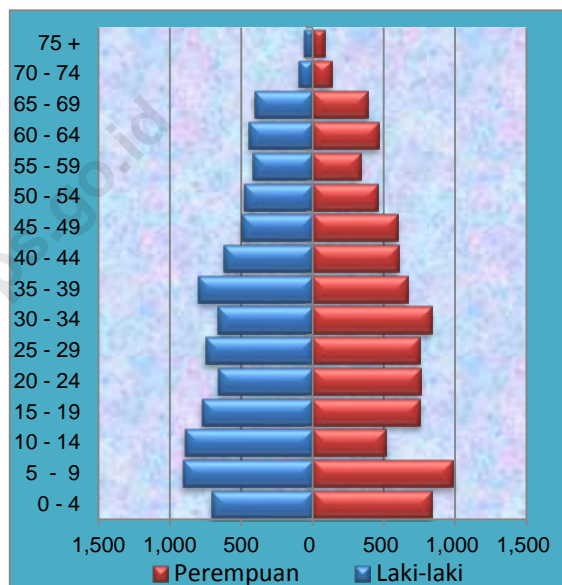


3

Menurut hasil Registrasi Penduduk 2012, penduduk Kecamatan Hulonthalangi tahun 2012 berjumlah 15.902 jiwa. Adapun tingkat kepadatan penduduk per km² sebesar 1.450 jiwa. Kelurahan terpadat di Kecamatan Hulonthalangi adalah Kelurahan Tenda dengan tingkat kepadatan penduduk sebesar 15.738 jiwa. Sementara itu, Kelurahan Tanjung Kramat memiliki tingkat kepadatan penduduk terkecil yakni sebesar 633 jiwa.



Piramida Penduduk Kecamatan Hulonthalangi (jiwa), 2012



Sumber: Kecamatan Hulonthalangi Dalam Angka 2013

Banyaknya Penduduk Menurut Kelurahan dan Jenis Kelamin di Kecamatan Hulonthalangi, 2012

Kelurahan	Laki-laki	Perempuan	Laki-laki + Perempuan
(1)	(2)	(3)	(4)
Tanjung Kramat	623	617	1.240
Pohe	1.301	1.297	2.598
Tenda	3.075	3.063	6.138
Siendeng	1.684	1.608	3.292
Donggala	1.342	1.292	2.634
Kecamatan	8.025	7.877	15.902

Sumber: Kecamatan Hulonthalangi Dalam Angka 2013

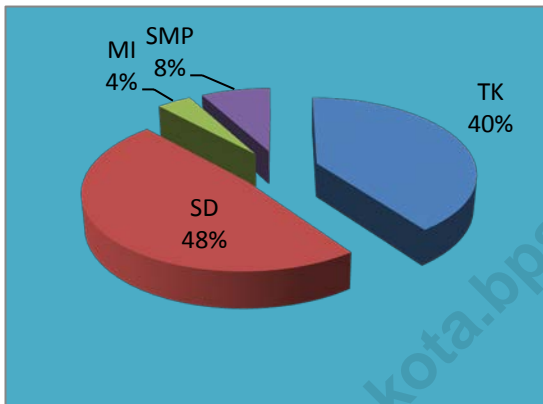
4

PENDIDIKAN

Fasilitas pendidikan di Kecamatan ini
Terdiri dari 10 TK, 12 SD, 1 MI
Dan 2 Sekolah SMP

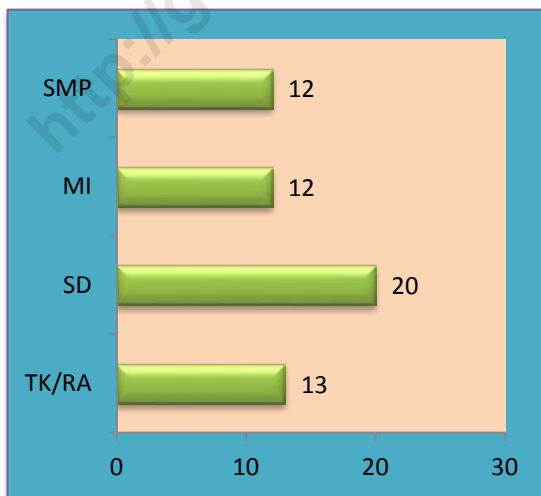


Banyaknya Sekolah Menurut Jenjang Pendidikan di Kecamatan Hulonthalangi 2012/2013



Sumber: Kecamatan Hulonthalangi Dalam Angka 2013

Rasio Murid-Guru Menurut Jenjang Pendidikan di Kecamatan Hulonthalangi 2012/2013



Sumber: Kecamatan Hulonthalangi Dalam Angka 2013

Salah satu faktor utama keberhasilan pembangunan di suatu negara adalah tersedianya cukup sumber daya manusia (SDM) yang berkualitas. Merujuk pada amanat UUD 1945 beserta amandemennya (pasal 31 ayat 2), maka melalui jalur pendidikan pemerintah secara konsisten berupaya meningkatkan SDM penduduk Indonesia. Program wajib belajar 6 tahun dan 9 tahun, Gerakan Nasional Orang Tua Asuh (GNOTA), dan berbagai program pendukung lainnya adalah bagian dari upaya pemerintah mempercepat peningkatan kualitas SDM, yang pada akhirnya akan menciptakan SDM yang tangguh, yang siap bersaing di era globalisasi. Peningkatan SDM sekarang ini lebih difokuskan pada pemberian kesempatan seluas-luasnya kepada penduduk untuk menggapai pendidikan, terutama penduduk kelompok usia sekolah (umur 7-24 tahun).

Ketersediaan fasilitas pendidikan baik sarana maupun prasarana akan sangat menunjang dalam meningkatkan mutu pendidikan. Pada tahun ajaran 2012/2013, di Kecamatan Hulonthalangi terdapat 10 TK, 12 SD, 1 MI, dan 2 SMP. Sarana pendidikan seperti MTs, SMA, MA, dan SMK belum ada di kecamatan Hulonthalangi. Adapun rasio murid-guru untuk masing-masing jenjang pendidikan yang ada di kecamatan Hulonthalangi secara berturut-turut yakni 13, 20, 12 dan 12.

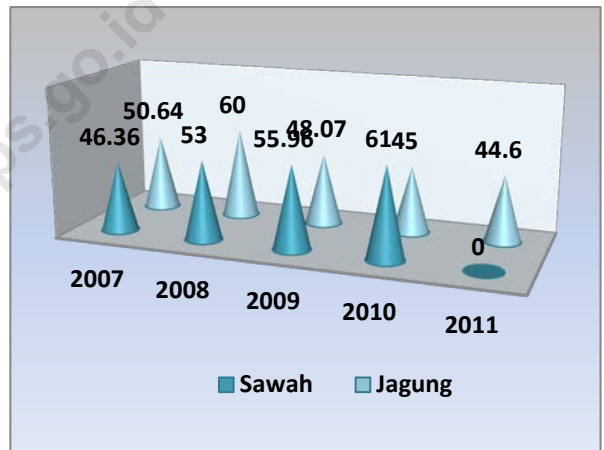
PERTANIAN

5

Populasi ternak dan unggas yang ada di Kecamatan Hulonthalangi belum tercatat karena masih tergabung dengan Kecamatan Kota Selatan.

Kecamatan Hulonthalangi tidak memiliki area persawahan karena sebagian besar budayanya adalah daerah pinggiran gunung dan pesisir laut. Sedangkan untuk tanaman buah-buahan, pada tahun 2012 Kecamatan Hulonthalangi memproduksi buah mangga dan pisang. Luas Panen buah mangga sebesar 0,6 hektar dan buah pisang sebesar 7 hektar dengan masing-masing produksinya sebanyak 2 ton dan 5 ton.

Produktivitas Padi Sawah dan Jagung di Kecamatan Hulonthalangi(kuintal/ha), 2007-2011



Sumber : Kecamatan Hulonthalangi Dalam Angka 2013

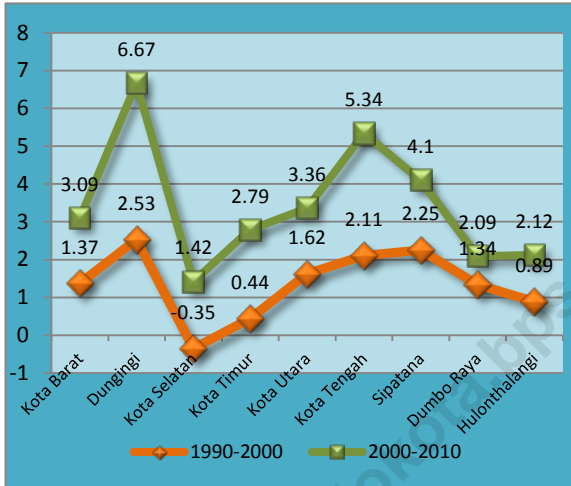


6

PERBANDINGAN REGIONAL

Laju pertumbuhan penduduk tertinggi tercatat di Kecamatan Duingingi pada periode 1990-2000 dan 2000-2010

Laju Pertumbuhan Penduduk Menurut Kecamatan di Kota Gorontalo (persen), 1990-2000 dan 2000-2010



Sumber: Kecamatan Hulonthalangi Dalam Angka 2013

Perbandingan beberapa indikator terpilih antar kecamatan se-Kota Gorontalo memperlihatkan adanya variasi. Dilihat berdasarkan laju pertumbuhan penduduk terlihat adanya perbedaan. Laju pertumbuhan penduduk tertinggi tercatat di Kecamatan Duingingi baik pada periode 1990-2000 maupun 2000-2010. Sementara itu, pada periode yang sama, Kecamatan Kota Selatan memiliki laju pertumbuhan penduduk paling rendah dibanding lima kecamatan lain. Dari sisi kuantitas, Kecamatan Kota Tengah memiliki jumlah penduduk terbesar yakni mencapai 27.047 jiwa.

Perbandingan indikator terpilih lain seperti banyaknya keluarga pra sejahtera dan sejahtera I – III+ juga memperlihatkan angka yang bervariasi antar kecamatan.

Banyaknya Keluarga Menurut Kecamatan dan Klasifikasi Keluarga di Kota Gorontalo, 2013

Kecamatan (1)	Pra Sejahtera (2)	Keluarga Sejahtera				Jumlah (7)
		I (3)	II (4)	III (5)	III+ (6)	
Kota Barat	561	2.778	1.592	520	77	5.528
Duingingi	206	1.097	1.697	2.197	166	5.363
Kota Selatan	222	2.338	2.004	749	176	5.489
Kota Timur	289	1.906	2.463	1.532	387	6.577
Kota Utara	902	1.693	1.308	899	297	5.099
Hulonthalangi	189	2.003	1.465	380	5	4.042
Sipatana	321	1.374	1.632	827	103	4.257
Dumbo Raya	520	2.248	1.613	433	165	4.979
Kota Tengah	145	2.028	1.182	1.358	179	4.892
Kota Gorontalo	3.355	17.465	14.956	8.895	1.555	46.226

Sumber: Kecamatan Hulonthalangi Dalam Angka 2013

LAMPIRAN

TABEL

<http://gorontalokota.bps.go.id>

Jumlah Penduduk dan Laju Pertumbuhan Penduduk Menurut Kecamatan di Kota Gorontalo, 1990, 2000, dan 2010

Kecamatan	Jumlah Penduduk (orang)			Laju Pertumbuhan Penduduk per Tahun (%)	
	1990	2000	2010	1990-2000	2000-2010
(1)	(2)	(3)	(4)	(5)	(6)
Kota Barat	13.583	15.449	10.220	1,37	3,09
Dungingi	10.326	12.941	21.568	2,53	6,67
Kota Selatan	18.739	18.082	20.647	-0,35	1,42
Kota Timur	18.861	19.700	25.195	0,44	2,79
Kota Utara	10.514	12.217	16.326	1,62	3,36
Kota Tengah	14.561	17.629	27.047	2,11	5,34
Sipatana	9.733	11.927	16.823	2,25	4,10
Dumbo Raya	12.378	14.031	16.960	1,34	2,09
Hulonthalangi	11.618	12.655	15.341	0,89	2,12
Kota Gorontalo	120.313	134.631	180.127	1,19	3,35

Sumber: Kecamatan Hulonthalangi Dalam Angka 2013

DATA

MENCERDASKAN BANGSA

<http://gorontalo.bps.go.id>



Badan Pusat Statistik Kota Gorontalo

Jln. Dewi Sartika No.21, Kota Tengah, Gorontalo
Telp / Fax +62 435 821956, Email : bps7571@bps.go.id
Homepage: <http://www.gorontalo.bps.go.id>