

Katalog BPS : 1102001.1706022



Kecamatan Teramang Jaya Dalam Angka 2011



Kerjasama :



BAPPEDA KABUPATEN MUKOMUKO



BPS KABUPATEN MUKOMUKO

KECAMATAN TERAMANG JAYA
DALAM ANGKA
2011

<http://mukho.mukho-bbps.go.id>

KECAMATAN TERAMANG JAYA DALAM ANGKA 2011

ISSN :
No. Publikasi : 17060.1127
Katalog BPS : 1102001.17022

Ukuran Buku : 15 cm x 21 cm
Jumlah Halaman : x + 52

Naskah : Koordinator Statistik Kecamatan (KSK) Teramang Jaya

Gambar Kulit : Koordinator Statistik Kecamatan (KSK) Teramang Jaya
bekerja sama dengan Badan Perencanaan Pembangunan
Daerah (BAPPEDA) Kabupaten Mukomuko

Diterbitkan Oleh : Badan Pusat Statistik (BPS) Kabupaten Mukomuko

Dicetak Oleh : CV. Nagarindo Cipta Persada

Boleh Dikutip Dengan Menyebut Sumbernya

VISI DAN MISI

BADAN PUSAT STATISTIK

Visi

“Pelopor Data Statistik Terpercaya untuk Semua”

Misi :

1. Memperkuat landasan konstitusional dan operasional lembaga statistik untuk penyelenggaraan statistik yang efektif dan efisien.
2. Menciptakan insan statistik yang kompeten dan profesional, didukung pemanfaatan teknologi informasi mutakhir untuk kemajuan perstatistikan Indonesia.
3. Meningkatkan penerapan standar klasifikasi, konsep dan definisi, pengukuran, dan kode etik statistik yang bersifat universal dalam setiap penyelenggaraan statistik.
4. Meningkatkan kualitas pelayanan informasi statistik bagi semua pihak.
5. Meningkatkan koordinasi, integrasi, dan sinkronisasi kegiatan statistik yang diselenggarakan pemerintah dan swasta, dalam kerangka Sistem Statistik Nasional (SSN) yang efektif dan efisien.



KATA SAMBUTAN CAMAT TERAMANG JAYA



Saya sangat menyambut baik atas terbitnya buku Kecamatan Teramang Jaya Dalam Angka Tahun 2011 oleh Koordinator Statistik Kecamatan (KSK) Teramang Jaya.

Data-data yang dihimpun dan disajikan merupakan gambaran hasil-hasil perkembangan pembangunan yang telah dicapai di Kecamatan Teramang Jaya dan sebagai tolok ukur untuk meningkatkan pembangunan tahap berikutnya.

Saya menghimbau kepada semua dinas/instansi yang ada di Kecamatan Teramang Jaya agar di masa mendatang lebih meningkatkan inventarisasi data dan dapat mendokumentasikannya secara baik, sehingga pada waktu dibutuhkan dapat membantu semua pihak khususnya publikasi Kecamatan Dalam Angka ini.

Kepada semua pihak yang telah membantu terbitnya buku Kecamatan Teramang Jaya Dalam Angka Tahun 2011 khususnya BPS Kabupaten Mukomuko, saya mengucapkan ucapan terima kasih dan penghargaan setinggi-tingginya. Semoga buku ini dapat bermanfaat bagi kita semua.

Teramang Jaya, November 2011
Camat Teramang Jaya

JONAI



KATA SAMBUTAN



Dewasa ini, kebutuhan terhadap data dirasakan semakin meningkat, bukan hanya dari pihak pemerintah, tetapi juga dari kalangan umum. Banyak konsumen data bahkan menghendaki tersedianya data pada tingkat area terkecil, seperti desa. Karena itulah, terbitnya Publikasi Kecamatan Teramang Jaya Dalam Angka Tahun 2011 ini layak diapresiasi.

Terbitnya publikasi ini juga tidak terlepas dari keseriusan Koordinator Statistik Kecamatan (KSK) dalam mengumpulkan data statistik tingkat kecamatan dari berbagai sumber. Kepada para KSK, saya menyampaikan penghargaan dan terima kasih atas kerja kerasnya, dan kepada narasumber yang menjadi rujukan data statistik ini, saya menyampaikan penghargaan dan terima kasih atas kerjasamanya.

Saya berharap publikasi ini mampu memenuhi harapan pemerintah daerah dan masyarakat pada umumnya, yang menggunakan data statistik sebagai bahan perencanaan, monitoring, dan evaluasi perkembangan pembangunan di berbagai sektor, khususnya di Kecamatan Teramang Jaya. Semoga publikasi ini bermanfaat dan Tuhan Yang Maha Esa senantiasa meridhoi setiap usaha kita.

Mukomuko, Oktober 2011

Kepala BPS Kabupaten Mukomuko

Ir. Sriwijana Teguh Ananto, M.Si.

KATA PENGANTAR



Puji syukur senantiasa kita ucapkan ke hadirat Allah SWT atas rahmat dan karunia-Nya sehingga pada tahun 2011 ini, Badan Pusat Statistik Kabupaten Mukomuko dapat menerbitkan publikasi Kecamatan Teramang Jaya Dalam Angka 2011.

Data yang disajikan dalam publikasi ini menggambarkan potensi, sumber daya, perkembangan pembangunan, dan hasil-hasilnya di wilayah Kecamatan Teramang Jaya, Kabupaten Mukomuko. Publikasi ini disajikan dalam bentuk viable dan grafik sederhana yang mudah dipahami sehingga para pengguna data baik sebagai perencana, peneliti, serta penentu kebijakan dapat menggunakan, dan menganalisis data Kecamatan Teramang Jaya, Kabupaten Mukomuko.

Kami mengucapkan terima kasih kepada semua pihak yang turut membantu sehingga proses penyusunan publikasi ini dapat diselesaikan tepat waktu. Kami menyadari bahwa penyajian publikasi ini masih belum optimal. Oleh karena itu, saran dan kritik dari para pengguna data akan kami terima dengan senang hati demi perbaikan dan penyempurnaan publikasi berikutnya. Akhirnya, semoga publikasi ini dapat bermanfaat dan memenuhi harapan para pengguna data.

Mukomuko, Oktober 2011

KSK Teramang Jaya

BPS Kabupaten Mukomuko

A handwritten signature in black ink, appearing to read 'Isma Afrita Lubis'.

Isma Afrita Lubis, S.Si.

DAFTAR ISI

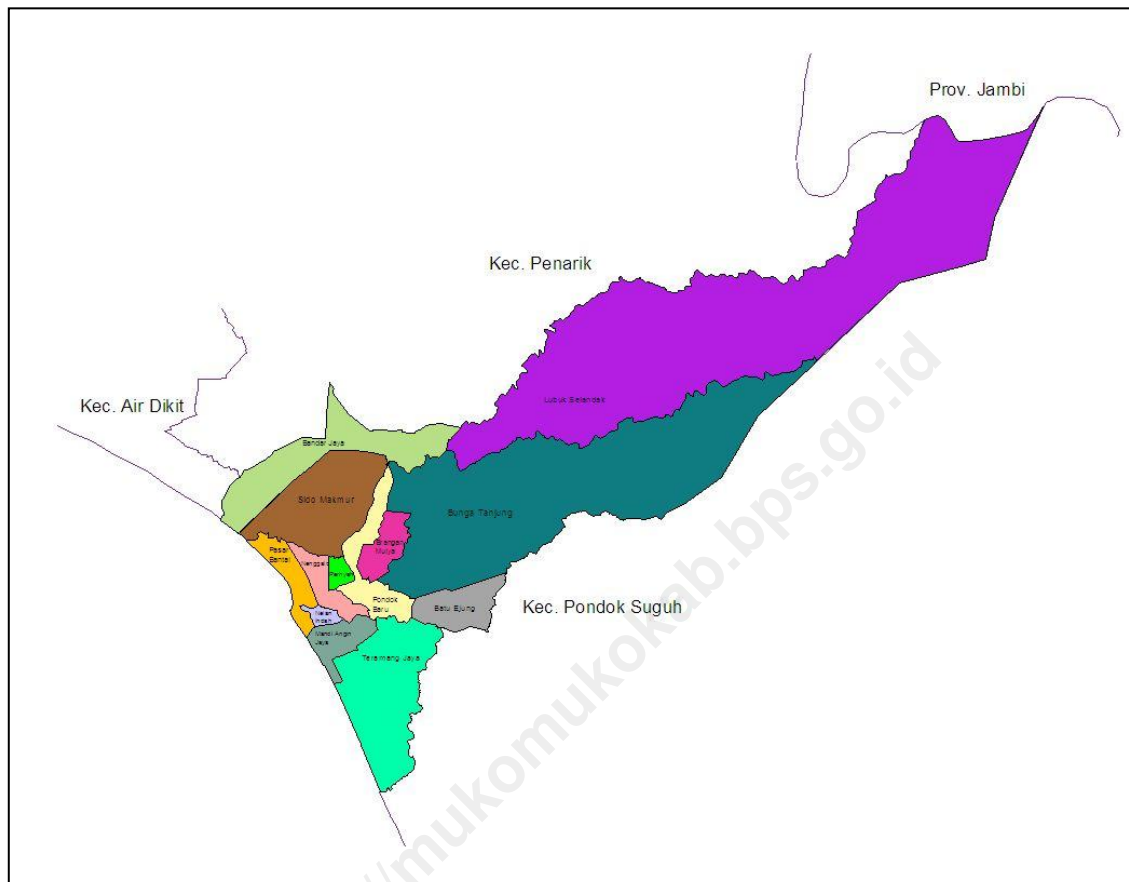
	Halaman
Kata Sambutan Camat	iv
Kata Sambutan Kepala BPS Kabupaten Mukomuko	v
Kata Pengantar	vi
Daftar Isi	vii
Daftar Tabel	viii
Peta dan Keterangan Data	xi
1. GEOGRAFI	1
2. PEMERINTAHAN	6
3. KEPENDUDUKAN	11
4. SOSIAL	19
5. PERTANIAN	33
6. KEUANGAN	47
7. LISTRIK	51

DAFTAR TABEL

1.	GEOGRAFI	
Tabel 1.1	Jarak Antara Ibukota Kecamatan Dengan Kelurahan/Desa di Kecamatan Teramang Jaya Tahun 2010.....	3
Tabel 1.2	Luas Desa di Kecamatan Teramang Jaya Tahun 2010.....	4
Tabel 1.3	Letak Geografis Desa di Kecamatan Teramang Jaya Tahun 2010.....	5
2.	PEMERINTAHAN	
Tabel 2.1	Klasifikasi Desa/Kelurahan di Kecamatan Teramang Jaya Tahun 2010	8
Tabel 2.2	Status Desa/Kelurahan di Kecamatan Teramang Jaya Tahun 2010.....	9
Tabel 2.3	Banyaknya Satuan Lingkungan Setempat (SLS) Desa/Kelurahan di Kecamatan Teramang Jaya Tahun 2010.....	10
3.	KEPENDUDUKAN	
Tabel 3.1	Luas Wilayah, Jumlah Penduduk, dan Kepadatan Penduduk Dirinci Menurut Desa/Kelurahan di Kecamatan Teramang Jaya Tahun 2010.....	14
Tabel 3.2	Banyaknya Rumah Tangga, Penduduk, dan Rata-Rata Anggota Rumah Tangga Dirinci Menurut Desa di Kecamatan Teramang Jaya Tahun 2010	15
Tabel 3.3	Perbandingan Jumlah Penduduk Menurut Desa / Kelurahan di Kecamatan Teramang Jaya Tahun 2008 - 2010	16
Tabel 3.4	Jumlah Penduduk Menurut Jenis Kelamin dan Sex Rasio Dirinci Menurut Desa Di Kecamatan Teramang Jaya Tahun 2010	17
Tabel 3.5	Jumlah Penduduk Menurut Kelompok Umur dan Jenis Kelamin di Kecamatan Teramang Jaya Tahun 2010.....	18
4.	SOSIAL	
Tabel 4.1	Banyaknya Sekolah Dasar (SD)/Madrasah Ibtidaiyah (MI) Berdasarkan Statusnya di Kecamatan Teramang Jaya Tahun 2010.....	21
Tabel 4.2	Banyaknya Sekolah Lanjutan Tingkat Pertama (SLTP)/Madrasah Tsanawiyah (MTs) Berdasarkan Statusnya Di Kecamatan Teramang Jaya Tahun 2010	22
Tabel 4.3	Banyaknya Sekolah Lanjutan Tingkat Atas (SLTA) Berdasarkan Statusnya di Kecamatan Teramang Jaya Tahun 2010.....	23
Tabel 4.4	Banyaknya Sekolah Menengah Kejuruan (SMK) Berdasarkan Statusnya di Kecamatan Teramang Jaya Tahun 2010.....	24
Tabel 4.5	Banyaknya Sarana Kesehatan di Kecamatan Teramang Jaya Tahun 2010	25
Tabel 4.6	Banyaknya Tenaga Kesehatan di Kecamatan Teramang Jaya Berdasarkan Surat Keputusan Tahun 2010	26
Tabel 4.7	Banyaknya Tenaga Kesehatan di Kecamatan Teramang Jaya Berdasarkan Tempat Tinggal Tahun 2010	27
Tabel 4.8	Banyaknya Akseptor Baru Keluarga Berencana Menurut Jenis Kontrasepsi yang Digunakan di Kecamatan Teramang Jaya Tahun 2008 – 2010.....	28
Tabel 4.9	Banyaknya Akseptor Aktif Keluarga Berencana Menurut Jenis Kontrasepsi yang Digunakan di Kecamatan Teramang Jaya Tahun 2008– 2010.....	29
Tabel 4.10	Banyaknya Balita yang Mendapat Imunisasi di Kecamatan Teramang Jaya Tahun 2010.....	30
Tabel 4.11	Jumlah Kasus HIV/AIDS, IMS, DBD, Diare, TB, dan Malaria di Wilayah Kecamatan Teramang Jaya Tahun 2010.....	31
Tabel 4.12	Banyaknya Sarana Ibadah di Kecamatan Teramang Jaya Tahun 2010	32

5.	PERTANIAN	
Tabel 5.1	Produksi Padi Sawah dan Padi Ladang di Kecamatan Teramang Jaya Tahun 2008 – 2010 (Ton)	35
Tabel 5.2	Luas Panen Padi Sawah dan Padi Ladang di Kecamatan Teramang Jaya Tahun 2008 – 2010 (Ha)	36
Tabel 5.3	Produksi Palawija Di Kecamatan Teramang Jaya Tahun 2008 – 2010	37
Tabel 5.4	Luas Panen Palawija di Kecamatan Teramang Jaya Tahun 2008 – 2010	38
Tabel 5.5	Produksi Sayur - Sayuran di Kecamatan Teramang Jaya Tahun 2008 – 2010.....	39
Tabel 5.6	Luas Panen Sayur - sayuran di Kecamatan Teramang Jaya Tahun 2008 – 2010	40
Tabel 5.7	Produksi Tanaman Buah-buahan di Kecamatan Teramang Jaya Tahun 2008 – 2010	41
Tabel 5.8	Luas Panen Tanaman Buah-buahan Di Kecamatan Teramang Jaya Tahun 2008 – 2010	42
Tabel 5.9	Luas Tanam dan Produksi Tanaman Perkebunan Menurut Jenis Tanaman di Kecamatan Teramang Jaya Tahun 2010.....	43
Tabel 5.10	Populasi Ternak di Kecamatan Teramang Jaya Tahun 2008 – 2010	44
Tabel 5.11	Produksi dan Nilai Perikanan Darat di Kecamatan Teramang Jaya Tahun 2010.....	45
Tabel 5.12	Luas Usaha Perikanan Darat di Kecamatan Teramang Jaya Tahun 2010.....	46
6.	KEUANGAN	
Tabel 6.1	Banyaknya Koperasi di Kecamatan Teramang Jaya Tahun 2010.....	49
Tabel 6.2	Banyaknya Jenis Akomodasi dan Rumah Makan di Kecamatan Teramang Jaya Tahun 2010.....	50
7.	LISTRİK	
Tabel 7.1	Banyaknya Rumah Tangga Pemakai Listrik di Kecamatan Teramang Jaya Tahun 2010.....	52

PETA KECAMATAN TERAMANG JAYA



Simbol Data pada tabel

0 = tidak ada/tidak terdapat

- = data belum tersedia



Geografi

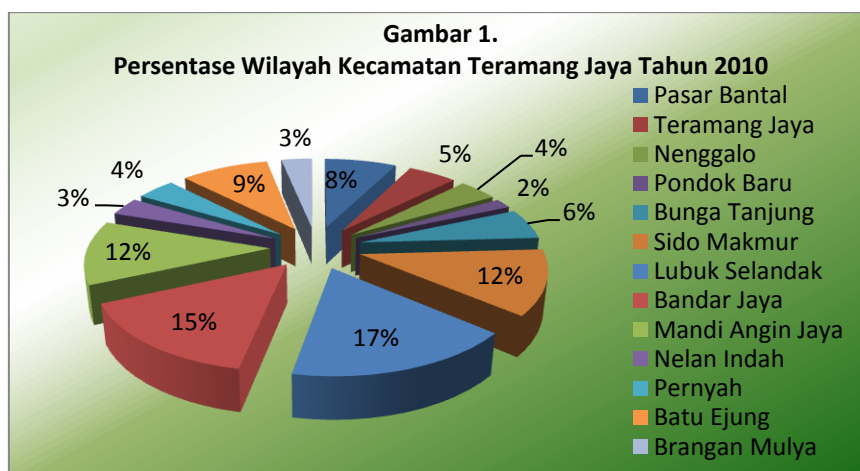
Geografi

1

Kecamatan Teramang Jaya terletak dibagian tengah Kabupaten Mukomuko. Luas wilayah kecamatan ini berkisar 295,22 Km². Sebagian besar wilayah kecamatan Teramang Jaya keadaan topografinya datar dan pada umumnya berada di dataran rendah. Ketinggian wilayah berkisar antara 5 - 100 meter di atas permukaan laut. Kecamatan ini dialiri oleh sungai Bantal Kanan dan sungai Bantal Kiri. Adapun batas-batas wilayah kecamatan Teramang Jaya adalah :

- Sebelah Utara : Kecamatan Penarik dan Kecamatan Air Dikit
- Sebelah Selatan : Kecamatan Pondok Suguh
- Sebelah Timur : Kabupaten Kerinci Provinsi Jambi
- Sebelah Barat : Samudera Hindia

Secara geografis, dua Desa terletak di daerah pantai yaitu Desa Pasar Bantal dan Desa Teramang Jaya, sedangkan sebelas desa lainnya terletak di daerah bukan pantai. Desa Lubuk Selandak adalah desa yang paling jauh dalam menjangkau kantor kecamatan, dengan jarak tempuh sekitar 15 km. Luas wilayah Desa Lubuk Selandak juga merupakan desa paling luas wilayahnya dengan luas 50 km² atau sekitar 16.94 persen dari luas kecamatan. Berikut gambar persentasi wilayah kecamatan Teramang Jaya tahun 2010.



Sumber: Kecamatan Teramang Jaya, 2010

Tabel 1.1 Jarak Antara Ibukota Kecamatan Dengan Kelurahan/Desa di Kecamatan Teramang Jaya Tahun 2010

Nama Desa/Kelurahan		Jarak (Km)
(1)		(2)
01.	Pasar Bantal	1,00
02.	Teramang Jaya	3,00
03.	Nenggalo	1,00
04.	Pondok Baru	3,00
05.	Bunga Tanjung	11,00
06.	Sido Makmur	11,00
07.	Lubuk Selandak	15,00
08.	Bandar Jaya	12,00
09.	Mandi Angin Jaya	3,00
10.	Nelan Indah	0,00
11.	Pernyah	3,00
12.	Batu Ejung	12,00
13.	Brangan Mulya	3,00

Sumber : Kecamatan Teramang Jaya, 2009

Tabel 1.2 Luas Desa di Kecamatan Teramang Jaya Tahun 2010

Nama Desa/Kelurahan	Luas (Km²)	Persentase
<i>(1)</i>	<i>(2)</i>	<i>(3)</i>
01. Pasar Bantal	22,17	7,51
02. Teramang Jaya	15,00	5,08
03. Nenggalo	11,99	4,06
04. Pondok Baru	5,28	1,79
05. Bunga Tanjung	16,72	5,66
06. Sido Makmur	35,50	12,02
07. Lubuk Selandak	50,00	16,94
08. Bandar Jaya	45,00	15,24
09. Mandi Angin Jaya	35,00	11,85
10. Nelan Indah	10,00	3,39
11. Pernyah	12,00	4,06
12. Batu Ejung	27,06	9,17
13. Brangan Mulya	9,50	3,22
Jumlah	295,22	100,00

Sumber : Pemerintah Kabupaten Mukomuko, 2009

Tabel 1.3 Letak Geografis Desa di Kecamatan Teramang Jaya Tahun 2010

Nama Desa/Kelurahan	Pantai	Bukan Pantai
<i>(1)</i>	<i>(2)</i>	<i>(3)</i>
01. Pasar Bantal	√	
02. Teramang Jaya	√	
03. Nenggalo		√
04. Pondok Baru		√
05. Bunga Tanjung		√
06. Sido Makmur		√
07. Lubuk Selandak		√
08. Bandar Jaya		√
09. Mandi Angin Jaya		√
10. Nelan Indah		√
11. Pernyah		√
12. Batu Ejung		√
13. Brangan Mulya		√
Jumlah	2	11

Sumber : Kecamatan Teramang Jaya, 2010

2



Pemerintahan



Kecamatan Teramang Jaya merupakan pemekaran dari Kecamatan Pondok Suguh. Dasar pembentukan kecamatan ini Peraturan Daerah (Perda) Kabupaten Mukomuko No. 8 Tahun 2005. Ibukota Kecamatan Teramang Jaya adalah Desa Pasar Bantal. Akan tetapi kantor camat terletak di Desa Nelan Indah, desa ini merupakan pemekaran dari Desa Pasar Bantal pada tahun 2007.

Kecamatan Teramang Jaya terdiri dari 13 desa definitif, yaitu Desa Pasar Bantal, Teramang Jaya, Nenggalo, Pondok Baru, Bunga Tanjung, Sido Makmur, Lubuk Selandak, Bandar Jaya, Mandi Angin Jaya, Nelan Indah, Pernyah, Batu Ejung, dan Brangan Mulya. Banyaknya desa di Kecamatan Teramang Jaya berjumlah 13 desa definitif dengan klasifikasi desa adalah desa swasembada.

Pemerintahan desa adalah Pemerintah Desa dan Badan Permusyawaratan Desa (BPD). Pemerintah desa meliputi Kepala Desa (Kades) dan Perangkat Desa. Setiap desa dipimpin oleh Kepala Desa yang proses penunjukannya dipilih secara langsung oleh masyarakat desa. Perangkat desa terdiri dari Sekretaris Desa (Sekdes), Kepala Urusan (Kaur), dan Kepala Dusun (Kadus).

Badan Permusyawaratan Desa (BPD) terdiri dari pemuka-pemuka masyarakat yang berfungsi mengayomi adat istiadat, membuat peraturan desa, menampung, dan menyalurkan aspirasi masyarakat serta melakukan pengawasan terhadap penyelenggaraan pemerintah desa yang dibentuk dari dan oleh masyarakat desa melalui pemilihan.

Tabel 2.1 **Klasifikasi Desa/Kelurahan di Kecamatan Teramang Jaya Tahun 2010**

Nama Desa/Kelurahan	Klasifikasi
<i>(1)</i>	<i>(2)</i>
01. Pasar Bantal	Swasembada
02. Teramang Jaya	Swasembada
03. Nenggalo	Swasembada
04. Pondok Baru	Swasembada
05. Bunga Tanjung	Swasembada
06. Sido Makmur	Swasembada
07. Lubuk Selandak	Swasembada
08. Bandar Jaya	Swasembada
09. Mandi Angin Jaya	Swasembada
10. Nelan Indah	Swasembada
11. Pernyah	Swasembada
12. Batu Ejung	Swasembada
13. Brangan Mulya	Swasembada

Sumber : Badan Pemberdayaan Masyarakat Desa Kabupaten Mukomuko, 2009

Tabel 2.2 Status Desa/Kelurahan di Kecamatan Teramang Jaya Tahun 2010

Nama Desa/Kelurahan		Definitif	Persiapan
(1)	(2)	(3)	
01.	Pasar Bantal	√	
02.	Teramang Jaya	√	
03.	Nenggalo	√	
04.	Pondok Baru	√	
05.	Bunga Tanjung	√	
06.	Sido Makmur	√	
07.	Lubuk Selandak	√	
08.	Bandar Jaya	√	
09.	Mandi Angin Jaya	√	
10.	Nelan Indah	√	
11.	Pernyah	√	
12.	Batu Ejung	√	
13.	Brangan Mulya	√	
Jumlah		13	

Sumber : Kecamatan Teramang Jaya, 2010

Tabel 2.3 Banyaknya Satuan Lingkungan Setempat (SLS) Desa/Kelurahan di Kecamatan Teramang Jaya Tahun 2010

Nama Desa / Kelurahan		Dusun	RT
(1)		(2)	(3)
01.	Pasar Bantal	2	
02.	Teramang Jaya	3	
03.	Nenggalo	2	
04.	Pondok Baru	2	
05.	Bunga Tanjung	4	
06.	Sido Makmur	2	4
07.	Lubuk Selandak	3	3
08.	Bandar Jaya	4	4
09.	Mandi Angin Jaya	2	
10.	Nelan Indah	2	
11.	Pernyah	2	
12.	Batu Ejung	3	
13.	Brangan Mulya	2	
Jumlah		33	10

Sumber : Kecamatan Teramang Jaya, 2010



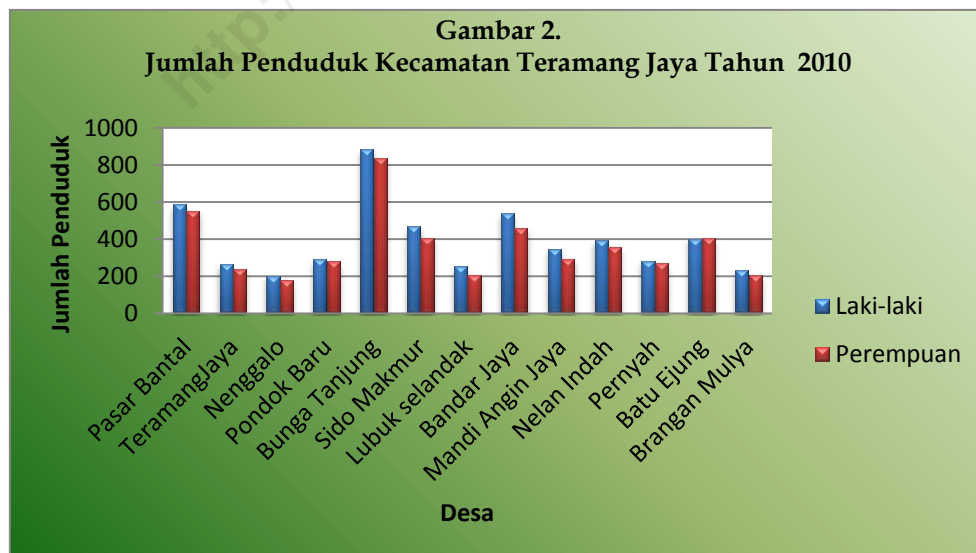
Kependudukan

Kependudukan

3

Berdasarkan hasil Sensus Penduduk 2010, jumlah penduduk Kecamatan Teramang Jaya pada tahun 2010 adalah 9.893 jiwa. Pada tahun 2009, jumlah penduduk Kecamatan Teramang Jaya sebanyak 9.385 jiwa. Tahun 2010, jumlah penduduk laki-laki 5185 jiwa dan 4708 jiwa adalah penduduk perempuan. Rasio jenis kelamin atau *sex ratio* penduduk Kecamatan Teramang Jaya tahun 2010 sebesar 110. Angka ini berarti setiap 100 penduduk perempuan di Kecamatan Teramang Jaya, terdapat 110 penduduk laki-laki.

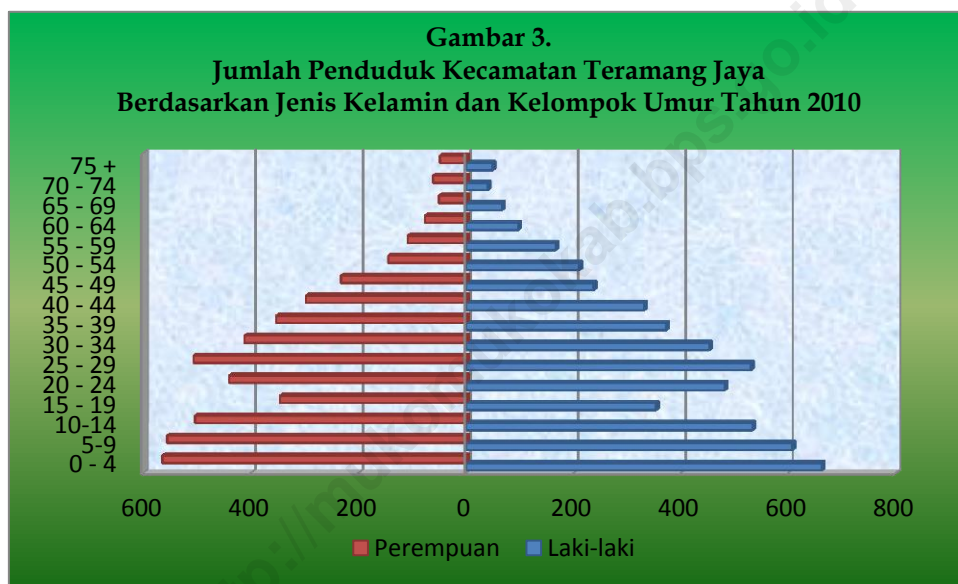
Tingkat kepadatan penduduk kecamatan ini mencapai 33 jiwa / km². Kepadatan penduduk tingkat desa bervariasi antara 9,28 jiwa / km² sampai dengan 108,11 jiwa / km² dimana penduduk terpadat di desa Pondok Baru dan terjarang di desa Lubuk Selendak. Tingkat perkembangan penduduk Kecamatan Teramang Jaya dari tahun 2010 digambarkan pada grafik berikut ini.



Sumber: BPS Kabupaten Mukomuko, 2010

Komposisi penduduk didominasi oleh usia muda dan produktif. Kelompok umur terbanyak adalah penduduk pada usia 0 - 4 tahun yakni 1.227 jiwa dan terendah 75+ 98 jiwa. Hal ini menunjukkan bahwa tingkat kelahiran di kecamatan Teramang Jaya masih tinggi.

Berdasarkan jenis kelamin dimana jumlah penduduk laki-laki 5168 jiwa lebih banyak dibandingkan penduduk perempuan 4705 jiwa. Jumlah penduduk kecamatan Teramang Jaya menurut kelompok umur dan jenis kelamin tahun 2010 dapat dilihat pada grafik piramida penduduk berikut ini.



Sumber: BPS Kabupaten Mukomuko, 2010

Tabel 3.1 Luas Wilayah, Jumlah Penduduk, dan Kepadatan Penduduk Dirinci Menurut Desa/Kelurahan di Kecamatan Teramang Jaya Tahun 2010

	Nama Desa/Kelurahan	Luas (Km ²)	Jumlah Penduduk (jiwa)	Kepadatan Penduduk (jiwa/km ²)
	(1)	(2)	(3)	(4)
01.	Pasar Bantal	22,17	1.165	52,55
02.	Teramang Jaya	15,00	506	33,73
03.	Nenggalo	11,99	383	31,94
04.	Pondok Baru	5,3	573	108,11
05.	Bunga Tanjung	16,72	1.722	102,99
06.	Sido Makmur	35,50	878	24,73
07.	Lubuk Selandak	50,00	464	9,28
08.	Bandar Jaya	45,00	1.002	22,27
09.	Mandi Angin Jaya	35,00	644	18,4
10.	Nelan Indah	10,00	754	75,4
11.	Pernyah	12,00	555	46,25
12.	Batu Ejung	27,06	807	29,82
13.	Brangan Mulya	9,50	440	46,31
	Jumlah	295,22	9.893	33,51

Sumber : BPS Kabupaten Mukomuko, 2010

Tabel 3.2 Banyaknya Rumah Tangga, Penduduk, dan Rata-Rata Anggota Rumah Tangga Dirinci Menurut Desa di Kecamatan Teramang Jaya Tahun 2010

	Nama Desa/Kelurahan	Rumah Tangga	Jumlah Penduduk (jiwa)	Rata-rata ART
	(1)	(2)	(3)	(4)
01.	Pasar Bantal	285	1.165	4,08
02.	Teramang Jaya	134	506	3,77
03.	Nenggalo	95	383	4,03
04.	Pondok Baru	137	573	4,18
05.	Bunga Tanjung	471	1.722	3,66
06.	Sido Makmur	221	878	3,97
07.	Lubuk Selandak	134	464	3,46
08.	Bandar Jaya	280	1.002	3,58
09.	Mandi Angin Jaya	146	644	4,41
10.	Nelan Indah	167	754	4,51
11.	Pernyah	127	555	4,37
12.	Batu Ejung	180	807	4,48
13.	Brangan Mulya	126	440	3,49
	Jumlah	2.503	9.893	3,95

Sumber : BPS Kabupaten Mukomuko, 2010

Tabel 3.3 Perbandingan Jumlah Penduduk Menurut Desa / Kelurahan di Kecamatan Teramang Jaya Tahun 2008 - 2010

Nama Desa/Kelurahan		2008	2009	2010
(1)		(2)	(3)	(4)
01.	Pasar Bantal	999	1.024	1.165
02.	Teramang Jaya	769	788	506
03.	Nenggalo	585	279	383
04.	Pondok Baru	537	550	573
05.	Bunga Tanjung	1.027	1.052	1.722
06.	Sido Makmur	1.012	1.037	878
07.	Lubuk Selandak	642	658	464
08.	Bandar Jaya	929	952	1.002
09.	Mandi Angin Jaya	541	554	644
10.	Nelan Indah	898	920	754
11.	Pernyah	494	506	555
12.	Batu Ejung	727	745	807
13.	Brangan Mulya	-	320	440
Jumlah		9.160	9.385	9.893

Sumber : BPS Kabupaten Mukomuko, 2010

Tabel 3.4 Jumlah Penduduk Menurut Jenis Kelamin dan Sex Rasio Dirinci Menurut Desa Di Kecamatan Teramang Jaya Tahun 2010

Nama Desa/Kelurahan	Laki-laki	Perempuan	Jumlah	Sex Rasio
<i>(1)</i>	<i>(2)</i>	<i>(3)</i>	<i>(4)</i>	<i>(5)</i>
01. Pasar Bantal	612	553	1.165	110,66
02. Teramang Jaya	264	242	506	109,09
03. Nenggalo	204	179	383	113,96
04. Pondok Baru	290	283	573	102,47
05. Bunga Tanjung	886	836	1.722	106,23
06. Sido Makmur	469	409	878	114,67
07. Lubuk Selandak	254	210	464	122,00
08. Bandar Jaya	543	459	1.002	117,83
09. Mandi Angin Jaya	350	294	644	118,30
10. Nelan Indah	393	361	754	110,03
11. Pernyah	284	271	555	104,79
12. Batu Ejung	402	405	807	99,26
13. Brangan Mulya	234	206	440	113,59
Jumlah	5.185	4.708	9.893	110,13

Sumber : BPS Kabupaten Mukomuko, 2010

Tabel 3.5 Jumlah Penduduk Menurut Kelompok Umur dan Jenis Kelamin di Kecamatan Teramang Jaya Tahun 2010

Umur	Jenis Kelamin		Jumlah
	Laki-laki	Perempuan	
(1)	(2)	(3)	(4)
0 – 04	662	565	1.227
5 – 09	607	556	1.163
10 – 14	533	504	1.037
15 – 19	353	346	699
20 – 24	481	441	922
25 – 29	530	507	1.037
30 – 34	452	412	864
35 – 39	372	353	725
40 – 44	331	298	629
45 – 49	237	233	470
50 – 54	210	145	355
55 – 59	166	109	275
60 – 64	96	77	173
65 – 69	66	51	117
70 – 74	40	62	102
75+	49	49	98
Jumlah	5.185	4.708	9.893

Sumber : BPS Kabupaten Mukomuko, 2010

4



Sosial



Kecamatan Teramang Jaya memiliki Sosial masyarakat yang meliputi bidang pendidikan, kesehatan, dan keagamaan. Variabel-variabel utama ketiga bidang tersebut meliputi jumlah fasilitas dan jumlah tenaga pelaksana. Bidang pendidikan di Kecamatan Teramang Jaya pada tahun 2010 tercatat fasilitas atau sarana gedung Sekolah Dasar dan Sekolah Lanjut Tingkat Pertama (SLTP) adalah sebanyak 10 SD dan enam SLTP. Gedung Sekolah Menengah Kejuruan (SMK) ada satu. Sedangkan Sekolah Lanjut Tingkat Atas (SLTA) hingga tahun 2010 belum ada di kecamatan ini.

Pada tahun yang sama jumlah murid SD/MI dan SLTP/MTs masing-masing 1463 murid dan 325 murid sedangkan jumlah tenaga pengajar/guru SD/MI dan SLTP/MTs masing-masing adalah 61 guru dan 50 guru.

Berdasarkan data di atas, tercatat bahwa pada tingkat SD, rasio murid terhadap sekolah adalah 163, yang menyatakan bahwa rata-rata jumlah murid di setiap SD di Kecamatan Teramang Jaya adalah 163 murid. Sedangkan rasio murid terhadap guru mencapai 24, yang menyatakan setiap guru SD di Kecamatan Teramang Jaya rata-rata mengajar 24 murid. Pada tingkat SLTP, rasio murid terhadap sekolah adalah 81. Rata-rata jumlah murid di setiap SLTP di Kecamatan Teramang Jaya adalah 81 murid, sedangkan rasio murid terhadap guru adalah 10. Ini artinya bahwa setiap guru SLTP di Kecamatan Teramang Jaya rata-rata mengajar 10 murid.

Fasilitas kesehatan kecamatan Teramang Jaya memiliki satu puskesmas, lima puskesmas pembantu, tiga poskesdes, satu puskesma keliling, dan 15 posyandu. Lokasi puskesmas tersebut berada di desa Pondok Baru. Selain itu, berdasarkan SK penempatannya petugas medis yang melayani kesehatan masyarakat di kecamatan Teramang Jaya meliputi satu orang dokter, 12 perawat, dan sepuluh bidan. Sedangkan sarana ibadah terdapat 20 masjid dan 17 surau. Keberadaan masjid di kecamatan Teramang Jaya sudah ada untuk setiap desanya.

Tabel 4.1 Banyaknya Sekolah Dasar (SD)/Madrasah Ibtidaiyah (MI) Berdasarkan Statusnya di Kecamatan Teramang Jaya Tahun 2010

Nama Desa / Kelurahan	Status SD		Jumlah
	Negeri	Swasta	
(1)	(2)	(3)	(4)
01. Pasar Bantal	0	0	0
02. Teramang Jaya	1	0	1
03. Nenggalo	1	0	1
04. Pondok Baru	1	0	1
05. Bunga Tanjung	1	0	1
06. Sido Makmur	1	0	1
07. Lubuk Selandak	1	0	1
08. Bandar Jaya	1	0	1
09. Mandi Angin Jaya	1	0	1
10. Nelan Indah	1	0	1
11. Pernyah	0	0	0
12. Batu Ejung	0	0	0
13. Brangan Mulya	0	0	0
Jumlah	9	0	9

Sumber : Dinas Pendidikan Kabupaten Mukomuko 2010

Tabel 4.2 Banyaknya Sekolah Lanjutan Tingkat Pertama (SLTP)/Madrasah Tsanawiyah (MTs) Berdasarkan Statusnya Di Kecamatan Teramang Jaya Tahun 2010

Nama Desa / Kelurahan	Status SLTP		Jumlah
	Negeri	Swasta	
(1)	(2)	(3)	(4)
01. Pasar Bantal	0	0	0
02. Teramang Jaya	1	0	1
03. Nenggalo	0	0	0
04. Pondok Baru	0	0	0
05. Bunga Tanjung	0	0	0
06. Sido Makmur	0	1	1
07. Lubuk Selandak	0	0	0
08. Bandar Jaya	1	0	1
09. Mandi Angin Jaya	1	0	1
10. Nelan Indah	0	0	0
11. Pernyah	0	0	0
12. Batu Ejung	0	0	0
13. Brangan Mulya	0	0	0
Jumlah	3	1	4

Sumber : Dinas Pendidikan Kabupaten Mukomuko 2010

Tabel 4.3 Banyaknya Sekolah Lanjutan Tingkat Atas (SLTA) Berdasarkan Statusnya di Kecamatan Teramang Jaya Tahun 2010

Nama Desa / Kelurahan	Status SLTA		Jumlah
	Negeri	Swasta	
(1)	(2)	(3)	(4)
01. Pasar Bantal	0	0	0
02. Teramang Jaya	0	0	0
03. Nenggalo	0	0	0
04. Pondok Baru	0	0	0
05. Bunga Tanjung	0	0	0
06. Sido Makmur	0	0	0
07. Lubuk Selandak	0	0	0
08. Bandar Jaya	0	0	0
09. Mandi Angin Jaya	0	0	0
10. Nelan Indah	0	0	0
11. Pernyah	0	0	0
12. Batu Ejung	0	0	0
13. Brangan Mulya	0	0	0
Jumlah	0	0	0

Sumber : Dinas Pendidikan Kabupaten Mukomuko Tahun 2010

Tabel 4.4 Banyaknya Sekolah Menengah Kejuruan (SMK) Berdasarkan Statusnya di Kecamatan Teramang Jaya Tahun 2010

Nama Desa / Kelurahan	Status SMK		Jumlah
	Negeri	Swasta	
(1)	(2)	(3)	(4)
01. Pasar Bantal	0	0	0
02. Teramang Jaya	0	0	0
03. Nenggalo	0	0	0
04. Pondok Baru	0	0	0
05. Bunga Tanjung	0	0	0
06. Sido Makmur	0	1	1
07. Lubuk Selandak	0	0	0
08. Bandar Jaya	0	0	0
09. Mandi Angin Jaya	1	0	1
10. Nelan Indah	0	0	0
11. Pernyah	0	0	0
12. Batu Ejung	0	0	0
13. Brangan Mulya	0	0	0
Jumlah	1	1	2

Sumber : Dinas Pendidikan Kabupaten Mukomuko 2010

Tabel 4.5 Banyaknya Sarana Kesehatan di Kecamatan Teramang Jaya Tahun 2010

No.	Sarana Kesehatan	Jumlah
<i>(1)</i>	<i>(2)</i>	<i>(3)</i>
01.	Rumah Sakit	0
02.	Puskesmas	1
03.	Puskesmas Pembantu	3
04.	Puskesmas Keliling	1
05.	Posyandu	15
06.	Pos Obat	-
07.	Poskesdes	5
08.	Polindes	-
09.	Desa Siaga	12

Sumber : Kecamatan Teramang Jaya 2010

Tabel 4.6 Banyaknya Tenaga Kesehatan di Kecamatan Teramang Jaya Berdasarkan Surat Keputusan Tahun 2010

Nama Desa/Kelurahan		Dokter	Bidan	Dukun
(2)		(3)	(4)	(5)
01.	Pasar Bantal	0	1	0
02.	Teramang Jaya	0	1	0
03.	Nenggalo	0	1	0
04.	Pondok Baru	1	3	0
05.	Bunga Tanjung	0	0	0
06.	Sido Makmur	0	0	0
07.	Lubuk Selandak	0	0	0
08.	Bandar Jaya	0	2	0
09.	Mandi Angin Jaya	0	0	0
10.	Nelan Indah	0	0	0
11.	Pernyah	0	1	0
12.	Batu Ejung	0	1	0
13.	Brangan Mulya	0	0	0
Jumlah		1	10	0

Sumber : Promokes (Puskesmas Teramang Jaya), 2010

Tabel 4.7 Banyaknya Tenaga Kesehatan di Kecamatan Teramang Jaya Berdasarkan Tempat Tinggal Tahun 2010

Nama Desa/Kelurahan		Dokter	Bidan	Dukun
(1)	(2)	(3)	(4)	
01.	Pasar Bantal	0	1	0
02.	Teramang Jaya	0	0	0
03.	Nenggalo	0	0	0
04.	Pondok Baru	1	3	0
05.	Bunga Tanjung	0	0	0
06.	Sido Makmur	0	1	0
07.	Lubuk Selandak	0	0	0
08.	Bandar Jaya	0	3	0
09.	Mandi Angin Jaya	0	1	0
10.	Nelan Indah	0	1	0
11.	Pernyah	0	0	0
12.	Batu Ejung	0	1	0
13.	Brangan Mulya	0	1	0
Jumlah		1	12	0

Sumber : Badan Koordinasi KB, PP, dan Dinas Kesehatan Kabupaten Mukomuko 2010

Tabel 4.8 Banyaknya Akseptor Baru Keluarga Berencana Menurut Jenis Kontrasepsi yang Digunakan di Kecamatan Teramang Jaya Tahun 2008 – 2010

No.	Jenis Kontrasepsi	Jumlah Akseptor		
		2008	2009	2010
(1)	(2)	(3)	(4)	(5)
1.	I U D	7	20	54
2.	M O P / M O W	0	3	32
3.	IMPLANT	102	45	165
4.	SUNTIKAN	380	217	592
5.	P I L	234	216	578
6.	KONDOM	135	45	36
Jumlah		858	546	1457

Sumber : Badan Koordinasi KB, PP, dan Dinas Kesehatan Kabupaten Mukomuko 2010

Tabel 4.9 Banyaknya Akseptor Aktif Keluarga Berencana Menurut Jenis Kontrasepsi yang Digunakan di Kecamatan Teramang Jaya Tahun 2008– 2010

No.	Jenis Kontrasepsi	Jumlah Akseptor		
		2008	2009	2010
(1)	(2)	(3)	(4)	(5)
1.	I U D	45	52	54
2.	M O P / M O W	12	25	32
3.	IMPLANT	148	167	165
4.	SUNTIKAN	579	500	592
5.	P I L	656	576	578
6.	KONDOM	21	36	36
Jumlah		1.461	1.356	1.457

Sumber : Badan Koordinasi KB, PP, dan Dinas Kesehatan Kabupaten Mukomuko 2010

Tabel 4.10 Banyaknya Balita yang Mendapat Imunisasi di Kecamatan Teramang Jaya Tahun 2010

No	Jenis Imunisasi	2010
<i>(1)</i>	<i>(2)</i>	<i>(3)</i>
1.	BCG	276
2.	DPT 1	248
3.	DPT 2	273
4.	POLIO 3	253
5.	HEPATITIS B 1	248
6.	HEPATITIS B 3	273
7.	CAMPAK	301
Jumlah		1.875

Sumber : Badan Koordinasi KB, PP, dan Dinas Kesehatan Kabupaten Mukomuko 2010

Tabel 4.11 Jumlah Kasus HIV/AIDS, IMS, DBD, Diare, TB, dan Malaria di Wilayah Kecamatan Teramang Jaya Tahun 2010

No	Jenis Penyakit	2010
(1)	(2)	(3)
1.	HIV / AIDS	0
2.	IMS	0
3.	DBD	1
4.	DIARE	161
5.	TB	14
6.	MALARIA	169
Jumlah		345

Sumber : Badan Koordinasi KB, PP, dan Dinas Kesehatan Kabupaten Mukomuko 2010

Tabel 4.12 Banyaknya Sarana Ibadah di Kecamatan Teramang Jaya Tahun 2010

	Nama Desa / Kelurahan	Masjid	Surau	Gereja	Pura	Vihara
	(1)	(2)	(3)	(4)	(5)	(6)
01.	Pasar Bantal	1	2	0	0	0
02.	Teramang Jaya	2	1	0	0	0
03.	Nenggalo	1	0	0	0	0
04.	Pondok Baru	1	1	0	0	0
05.	Bunga Tanjung	3	2	0	0	0
06.	Sido Makmur	2	2	0	0	0
07.	Lubuk Selandak	2	1	0	0	0
08.	Bandar Jaya	4	3	0	0	0
09.	Mandi Angin Jaya	1	0	0	0	0
10.	Nelan Indah	1	1	0	0	0
11.	Pernyah	1	1	0	0	0
12.	Batu Ejung	1	2	0	0	0
13.	Brangan Mulya	1	1	0	0	0
	Jumlah	20	17	0	0	0

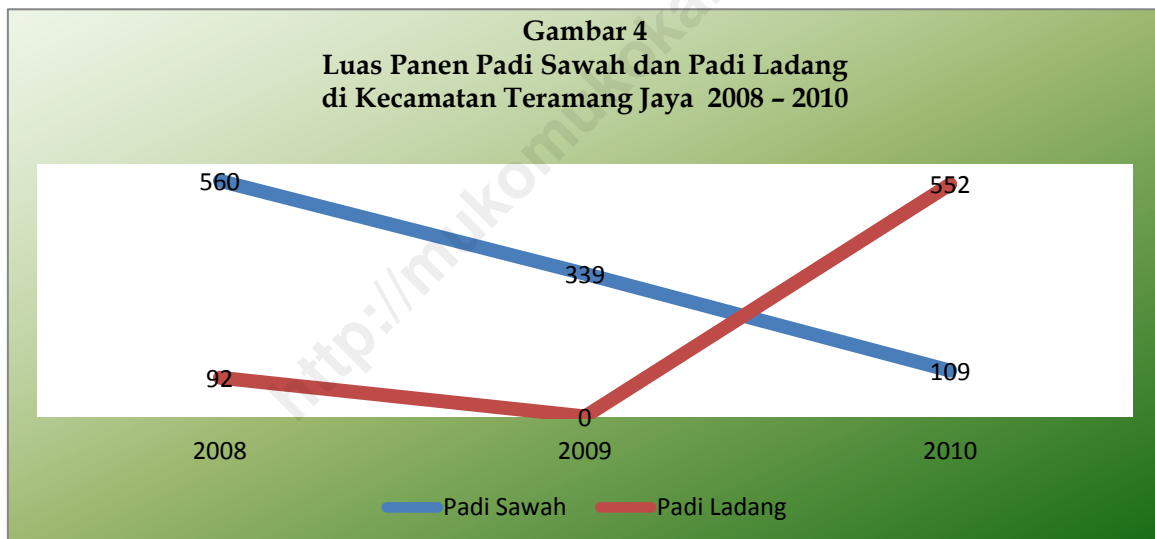
Sumber : Kecamatan Teramang Jaya, 2010



Pertanian



Luas panen padi pada tahun 2009 dan 2010 di Kecamatan Teramang Jaya sebesar 339 hektar dan 661 hektar. Terjadinya penurunan luas panen padi sawah dan padi ladang tersebut berpengaruh terhadap produksi padi dari 1.220,4 ton menjadi 1.132,8 ton. Untuk tahun 2010 produktivitas padi di kecamatan ini adalah 3,48 ton per hektar. Luas lahan padi sawah dan padi ladang dari tahun 2008 - 2010 di kecamatan Teramag Jaya digambarkan pada grafik berikut ini.



Sumber : Dinas Pertanian, Perkebunan, Peternakan, dan Kehutanan Kabupaten Mukomuko, 2010

Produksi tanaman palawija di Kecamatan Teramang Jaya masih didominasi oleh tanaman jagung yang besar produksinya mencapai 360 ton selama tahun 2010. Adapun ubi kayu, ubi jalar, kacang tanah, dan kacang hijau dengan masing-masing produksi 329 ton, 99,2 ton, 25,2 ton, 14,7 ton.

Tabel 5.1 Produksi Padi Sawah dan Padi Ladang di Kecamatan Teramang Jaya Tahun 2008 – 2010 (Ton)

No.	Tahun	Padi Sawah	Padi Ladang	Jumlah
(1)	(2)	(3)	(4)	(5)
1.	2008	1.792	184	1.976
2.	2009	1.220,4	0	1.220,4
3.	2010	194,4	938,4	1.132,8

Sumber : Dinas Pertanian, Perkebunan, Peternakan, dan Kehutanan Kabupaten Mukomuko, 2010

Tabel 5.2 Luas Panen Padi Sawah dan Padi Ladang di Kecamatan Teramang Jaya Tahun 2008 – 2010 (Ha)

No.	Tahun	Padi Sawah	Padi Ladang	Jumlah
(1)	(2)	(3)	(4)	(5)
1.	2008	560	92	652
2.	2009	339	-	339
3.	2010	109	552	661

Sumber : Dinas Pertanian, Perkebunan, Peternakan, dan Kehutanan Kabupaten Mukomuko, 2010

Tabel 5.3 Produksi Palawija Di Kecamatan Teramang Jaya Tahun 2008 – 2010

No.	Komoditi	Produksi (Ton)		
		2008	2009	2010
(1)	(2)	(3)	(4)	(5)
01.	Jagung	4.429	724	360
02.	Ubi Kayu	117	96	329
03.	Ubi Jalar	66	44	99,2
04.	Kacang Tanah	11	3	25,2
05.	Kedelai	-	6	-
06.	Kacang Hijau	11	28	14,7

Sumber : Dinas Pertanian, Perkebunan, Peternakan, dan Kehutanan
Kabupaten Mukomuko, 2010

Tabel 5.4 Luas Panen Palawija di Kecamatan Teramang Jaya Tahun 2008 – 2010

No.	Komoditi	Luas Panen (Ha)		
		2008	2009	2010
(1)	(2)	(3)	(4)	(5)
01.	Jagung	1030	181	90
02.	Ubi Kayu	11	9	47
03.	Ubi Jalar	6	4	16
04.	Kacang Tanah	11	36	28
05.	Kedelai	-	7	-
06.	Kacang Hijau	11	23	21

Sumber : Dinas Pertanian, Perkebunan, Peternakan, dan Kehutanan
Kabupaten Mukomuko, 2010

Tabel 5.5 Produksi Sayur - Sayuran di Kecamatan Teramang Jaya Tahun 2008 – 2010

No	Komoditi	Produksi (Ton)		
		2008	2009	2010
(1)	(2)	(3)	(4)	(5)
01.	Kacang Panjang	117	12,5	-
02.	Cabe	630	0	2,4
03.	Tomat	-	-	-
04.	Terung	975	0	-
05.	Ketimun	900	10,5	-
06.	Kangkung	96	12,5	-
07.	Bayam	42	6	-

*Sumber : Dinas Pertanian, Perkebunan, Peternakan, dan Kehutanan
Kabupaten Mukomuko, 2010*

Tabel 5.6 Luas Panen Sayur - sayuran di Kecamatan Teramang Jaya Tahun 2008 – 2010

No	Komoditi	Luas Panen (Ha)		
		2008	2009	2010
(1)	(2)	(3)	(4)	(5)
01.	Kacang Panjang	13	5	10
02.	Cabe	9	2	6
03.	Tomat	-	-	-
04.	Terung	15	3	10
05.	Ketimun	15	3	5
06.	Kangkung	12	5	2
07.	Bayam	7	3	-

Sumber : Dinas Pertanian, Perkebunan, Peternakan, dan Kehutanan
Kabupaten Mukomuko, 2010

Tabel 5.7 Produksi Tanaman Buah-buahan di Kecamatan Teramang Jaya Tahun 2008 – 2010

No.	Komoditi	Produksi (Ton)		
		2008	2009	2010
(1)	(2)	(3)	(4)	(5)
01.	Adpokat	30	-	-
02.	Pepaya	39	-	-
03.	Mangga	156	-	0,75
04.	Pisang	27	-	-
05.	Rambutan	33	-	-
06.	Nenas	130	-	-
07.	Duku/Langsat	45	-	-
08.	Salak	4	-	-
09.	Jeruk	69	-	-
10.	Sawo	81	-	-
11.	Durian	16	-	1,00
12.	Jambu Biji	12	-	-

Sumber : Dinas Pertanian, Perkebunan, Peternakan, dan Kehutanan Kabupaten Mukomuko, 2010

Tabel 5.8 Luas Panen Tanaman Buah-buahan Di Kecamatan Teramang Jaya Tahun 2008 – 2010

No.	Komoditi	Luas Panen (Ha)		
		2008	2009	2010
(1)	(2)	(3)	(4)	(5)
01.	Adpokat	100	-	-
02.	Pepaya	130	-	-
03.	Mangga	390	-	-
04.	Pisang	90	-	-
05.	Rambutan	110	-	-
06.	Nenas	260	-	-
07.	Duku/Langsar	150	-	-
08.	Salak	20	-	-
09.	Jeruk	230	-	-
10.	Sawo	270	-	-
11.	Durian	80	-	-
12.	Jambu Biji	40	-	-

Sumber : Dinas Pertanian, Perkebunan, Peternakan, dan Kehutanan Kabupaten Mukomuko, 2010

Tabel 5.9 Luas Tanam dan Produksi Tanaman Perkebunan Menurut Jenis Tanaman di Kecamatan Teramang Jaya Tahun 2010

No	Jenis Tanaman	Luas Tanam	Produksi
(1)	(2)	(3)	(4)
01.	Karet	234	1050
02.	Kelapa	-	-
03.	Kelapa Sawit	11.231	138.460
04.	Kopi	45	5.850
05.	Lada	-	-
06.	Kakao	-	-
07.	Lainnya	-	-

Sumber : Dinas Pertanian, Perkebunan, Peternakan, dan Kehutanan
Kabupaten Mukomuko, 2010

Tabel 5.10 Populasi Ternak di Kecamatan Teramang Jaya Tahun 2008 – 2010

No.	Ternak	Populasi (Ekor)		
		2008	2009	2010
(1)	(2)	(3)	(4)	(5)
1.	Sapi	-	1.185	100
2.	Kerbau	-	207	208
3.	Kambing	-	2.475	2.489
4.	Babi	-	0	-
5.	Domba	-	0	-
6.	Ayam Buras	-	16.015	37.447
7.	Ayam Pedaging	-	0	27.177
8.	Itik	-	67	524

Sumber : Dinas Kelautan dan Perikanan Kabupaten Mukomuko, 2010

Tabel 5.11 Produksi dan Nilai Perikanan Darat di Kecamatan Teramang Jaya Tahun 2010

No.	Jenis	Produksi (ton)			Nilai (.000)		
		2008	2009	2010	2008	2009	2010
(1)	(2)	(3)	(4)	(5)	(6)	(7)	(8)
01.	Kolam	-	1,5	-	-	30.00	-
02.	Tebat Tekhnis	-	-	-	-	-	-
03.	Perikanan Sawah	-	-	-	-	-	-
04.	Perairan Umum	-	-	-	-	-	-
05.	Tambak	-	-	-	-	-	-
06.	Lainnya	-	-	-	-	-	-

Sumber : Dinas Kelautan dan Perikanan Kabupaten Mukomuko, 2010

Tabel 5.12 Luas Usaha Perikanan Darat di Kecamatan Teramang Jaya Tahun 2010

No.	Jenis	Luas Usaha (m ²)		
		2008	2009	2010
(1)	(2)	(3)	(4)	(5)
01.	Kolam	-	20	-
02.	Tebat Tekhnis	-	-	-
03.	Perikanan Sawah	-	-	-
04.	Perairan Umum	-	-	-
05.	Tambak	-	-	-
06.	Lainnya	-	-	-

Sumber : Dinas Kelautan dan Perikanan Kabupaten Mukomuko, 2010

6



Kewenangan



Keuangan

6

Sektor keuangan, persewaan, dan jasa perusahaan dan sektor perdagangan, hotel, dan restoran di Kecamatan Terawang Jaya belum mengalami perkembangan yang sangat berarti. Hal ini dapat kita lihat dari jumlah sarana penunjang keuangan seperti koperasi, pasar, akomodasi, hotel, dan lain sebagainya yang masih sangat terbatas.

Mengingat kondisi lahannya yang sebagian besar digunakan sebagai lahan pertanian dan mata pencaharian penduduknya yang mengandalkan subsektor perkebunan sawit membuat sektor keuangan, persewaan, dan jasa perusahaan dan sektor perdagangan, hotel, dan restoran di kecamatan ini masih membutuhkan waktu yang relatif lama untuk tumbuh.

Tabel 6.1 Banyaknya Koperasi di Kecamatan Teramang Jaya Tahun 2010

Nama Desa/Kelurahan		KUD	Koperasi Lainnya
(1)		(2)	(3)
01.	Pasar Bantal	1	0
02.	Teramang Jaya	0	0
03.	Nenggalo	0	0
04.	Pondok Baru	0	0
05.	Bunga Tanjung	0	0
06.	Sido Makmur	0	0
07.	Lubuk Selandak	0	0
08.	Bandar Jaya	1	0
09.	Mandi Angin Jaya	0	0
10.	Nelan Indah	0	0
11.	Pernyah	0	0
12.	Batu Ejung	0	0
13.	Brangan Mulya	0	0

Sumber : Kepala Desa, 2010

Tabel 6.2 Banyaknya Jenis Akomodasi dan Rumah Makan di Kecamatan Teramang Jaya Tahun 2010

Nama Desa/Kelurahan	Jenis Akomodasi		
	Rumah Makan	Hotel	Pasar
(1)	(2)	(3)	(4)
01. Pasar Bantal	0	0	1
02. Teramang Jaya	0	0	0
03. Nenggalo	0	0	0
04. Pondok Baru	0	0	0
05. Bunga Tanjung	0	0	0
06. Sido Makmur	0	0	0
07. Lubuk Selandak	0	0	0
08. Bandar Jaya	0	0	0
09. Mandi Angin Jaya	0	0	0
10. Nelan Indah	0	0	0
11. Pernyah	0	0	0
12. Batu Ejung	0	0	1
13. Brangan Mulya	0	0	0

Sumber : Kepala Desa 2010



Lüstrük

Tabel 7.1 Banyaknya Rumah Tangga Pemakai Listrik di Kecamatan Teramang Jaya Tahun 2010

Nama Desa/Kelurahan	Jenis	
	Listrik PLN	Listrik Non PLN
(1)	(2)	(3)
01. Pasar Bantal	164	50
02. Teramang Jaya	-	112
03. Nenggalo	78	33
04. Pondok Baru	150	9
05. Bunga Tanjung	229	152
06. Sido Makmur	62	174
07. Lubuk Selandak	-	15
08. Bandar Jaya	77	205
09. Mandi Angin Jaya	94	54
10. Nelan Indah	158	5
11. Pernyah	150	10
12. Batu Ejung	202	6
13. Brangan Mulya	-	92

Sumber: Kepala Desa, 2010

Ket: Keluarga pengguna listrik PLN adalah keluarga yang menggunakan listrik Dari PLN ditandai dengan ada bukti tagihan rekening yang berasal dari PLN



DATA

MENCERDASKAN BANGSA