



Katalog BPS: 1102001 3523020

KECAMATAN BANGILAN DALAM ANGKA TAHUN 2015



**BADAN PUSAT STATISTIK
KABUPATEN TUBAN**

<http://tubankab.bps.go.id>

**KECAMATAN
BANGILAN
DALAM ANGKA
TAHUN 2015**

Katalog Dalam Terbitan

Kecamatan Bangilan Dalam Angka 2015

Nomor Publikasi : 35230.1522

Katalog BPS : 1102001.3523020

Ukuran Buku : 21 cm x 15 cm

Jumlah Halaman : x + 78 Halaman

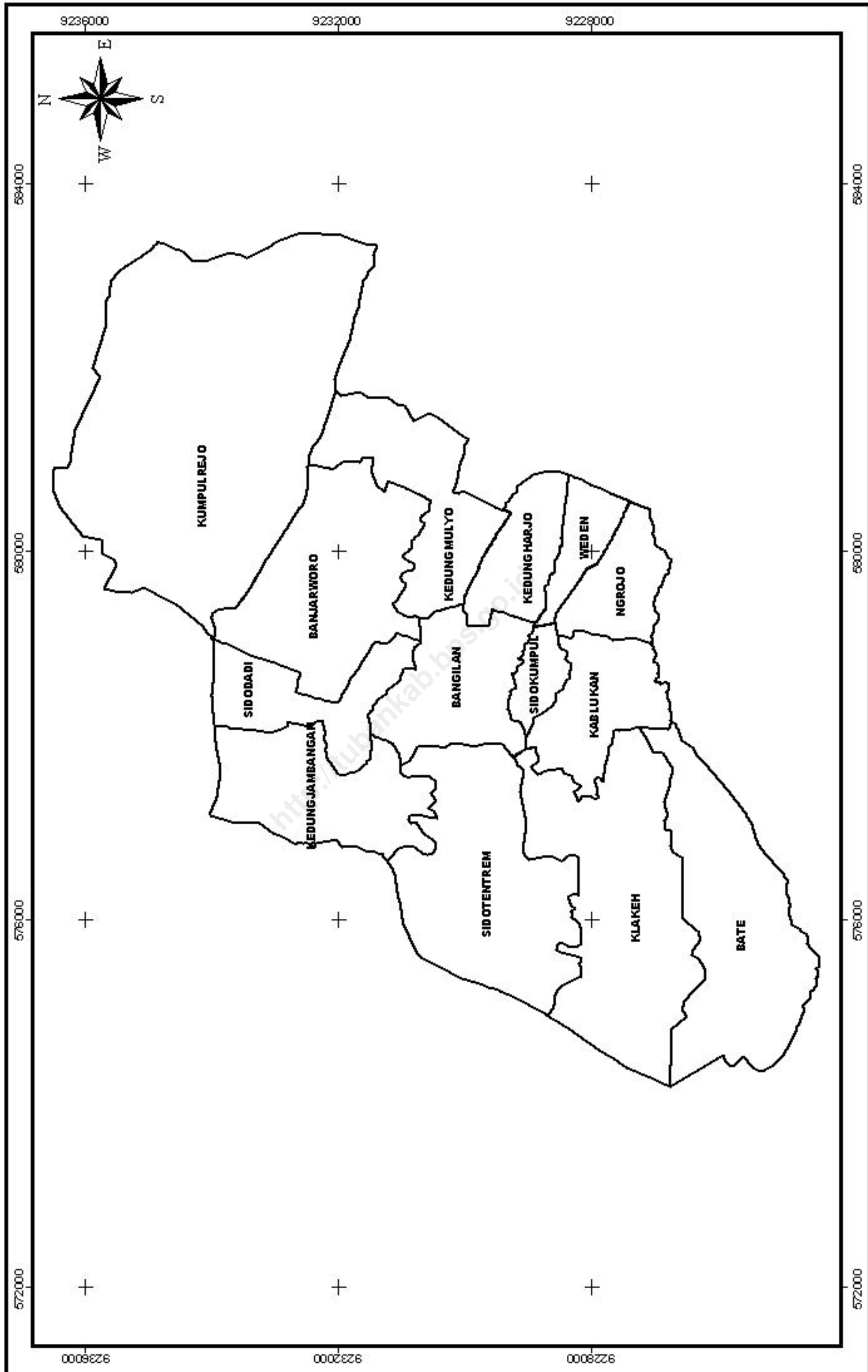
Penyunting : Koordinator Statistik Kecamatan Bangilan

Perancang Sampul : Koordinator Statistik Kecamatan Bangilan

Diterbitkan Oleh : BPS Kabupaten Tuban

Boleh dikutip dengan menyebutkan sumbernya

KECAMATAN BANGILAN, KABUPATEN TUBAN



SAMBUTAN CAMAT BANGILAN

Assalamu 'alaikum Wr. Wb.

Dengan mengucap puji syukur kehadirat Tuhan Yang Maha Esa atas rahmat-Nya sehingga Kecamatan Bangilan telah dapat menyelesaikan buku **Kecamatan Bangilan Dalam Angka Tahun 2015**.

Buku Kecamatan Bangilan Dalam Angka Tahun 2015 adalah merupakan publikasi tahunan, oleh karena itu patut kita hargai dan semoga buku ini dapat dipakai sebagai sumber informasi dalam rangka memacu pembangunan di segala bidang.

Pada kesempatan ini pula, saya sampaikan terima kasih kepada Koordinator Statistik Kecamatan Bangilan yang telah menyelesaikan buku ini dengan baik.

Demikian pula kepada semua Dinas/ Instansi Lintas Sektor dan semua pihak utamanya Kepala Desa yang telah membantu menyajikan data publikasi ini, tak lupa kami sampaikan terima kasih yang sebesar-besarnya.

Bertolak pada data yang benar dalam penerapan perencanaan pelaksanaan pembangunan yang menyangkut segala aspeknya, saya percaya akan memperoleh hasil yang sesuai dengan apa yang diharapkan.

Sehubungan dengan itu, maka semua kegiatan segala laporan yang berkaitan dengan data diperlukan kesungguhan dan kecermatan serta ketelitian.

Demikian sambutan saya semoga buku Kecamatan Bangilan Dalam Angka Tahun 2015 ini ada guna dan manfaatnya.

Wassalamu 'alaikum Wr. Wb.

Bangilan, Oktober 2015
CAMAT BANGILAN,

Drs. SARTONO
NIP. 19621019 198502 1 001

KATA PENGANTAR

Assalamu'alaikum Wr. Wb.

Dengan rahmat Tuhan Yang Maha Esa buku **Kecamatan Bangilan Dalam Angka Tahun 2015** dapat diterbitkan.

Adapun data yang tercantum, kami sajikan dalam bentuk tabel-tabel yang bersumber dari Dinas Instansi dan Pemerintahan Desa/ Kelurahan serta pihak lain dalam Wilayah Kecamatan Bangilan.

Penyusunan buku masih terdapat banyak kekurangannya oleh sebab itu kami mohon kritik, saran dan masukan informasi data guna penyempurnaan penerbitan berikutnya.

Kepada Bapak Camat kami sampaikan banyak terima kasih atas bimbingan dan petunjuk yang diberikan kepada kami dan juga kepada Dinas/ Instansi dan Kepala Desa serta pihak lain di Wilayah Kecamatan Bangilan kami ucapkan terima kasih yang sebesar-besarnya.

Akhir kata semoga buku ini dapat berguna dan bermanfaat bagi para pemakainya.

Wassalamu'alaikum Wr. Wb.

Bangilan, Oktober 2015
**Koordinator Statistik
Kecamatan Bangilan**

R. LUKY DWI SETIONO S.KOM

DAFTAR ISI

Kecamatan Bangilan Dalam Angka Tahun 2015.....	i
Peta Wilayah Kecamatan Bangilan.....	ii
Sambutan Camat Bangilan	iii
Kata Pengantar.....	iv
Daftar Isi.....	v
Daftar Tabel.....	vi
Daftar Grafik.....	ix
Bab 1 Letak Geografis.....	1
Bab II Pemerintahan.....	6
Bab III Penduduk dan Tenaga Kerja.....	12
Penduduk.....	12
Tenaga Kerja.....	21
Bab IV Sosial	23
Pendidikan.....	23
Kesehatan dan Keluarga Berencana.....	29
Agama.....	39
Sosial Lainnya	43
Bab V Pertanian dan Peternakan.....	47
Tanaman Bahan Pangan.....	47
Peternakan	53
Bab VI Industri	55
Industri dan Kerajinan Rakyat.....	565
Bab VII Perhubungan	58
Perhubungan Darat	58
Bab VIII Keuangan	61
Penerimaan PBB	61

DAFTAR TABEL

I	LETAK GEOGRAFIS	
I.1	Letak Geografis Kecamatan Bangilan.....	2
I.2	Luas Wilayah Desa, Presentase Terhadap Luas Kecamatan Dan Jarak ke Ibukota Kecamatan Tahun 2014.....	3
I.3	Luas Wilayah Desa Menurut Penggunaan Tanah (Ha) Di Kecamatan Bangilan Tahun 2014.....	4
II	PEMERINTAHAN	
II.1	Nama Desa, Jumlah Dusun, RT dan RW Dalam Wilayah Kecamatan Bangilan Tahun 2014.....	8
II.2	Banyaknya Perangkat Desa Dalam Wilayah Kecamatan Bangilan Tahun 2014.....	9
II.3	Jumlah Kader Pembantu Desa Menurut Jenis Kegiatan Di Wilayah Kecamatan Bangilan Tahun 2014	11
II.4	Kepala Desa Menurut Jenis Kelamin, Umur dan Pendidikan Dalam Wilayah Kecamatan Bangilan Tahun 2014.....	12
II.5	Jumlah Anggota Hansip Menurut Pelatihan di Kecamatan Bangilan Tahun 2014.....	13
II.6	Jumlah Pos Kampling Menurut Type Bangunan Di Kecamatan Bangilan Tahun 2014.....	14
III	PENDUDUK DAN TENAGA KERJA	
III.1	Jumlah Penduduk Menurut Jenis Kelamin Di Kecamatan Bangilan Tahun 2014.....	17
III.2	Jumlah Penduduk Menurut Kewarganegaraan dan Jenis Kelamin Di Kecamatan Bangilan Tahun 2014.....	18
III.3	Jumlah Penduduk Menurut WNI Keturunan dan Jenis Kelamin Di Kecamatan Bangilan Tahun 2014.....	19
III.4	Jumlah Penduduk, Luas Wilayah dan Kepadatan Penduduk Di Kecamatan Bangilan Tahun 2014.....	20
III.5	Sex Ratio Penduduk Tiap Desa Di Wilayah Kecamatan Bangilan Tahun 2014.....	21
III.6	Banyaknya Kelahiran dan Kematian Penduduk Tiap Desa Tahun 2014.....	22
III.7	Jumlah PNS Menurut Jenis Kelamin di Kecamatan Bangilan Tahun 2014	23
III.8	Jumlah Pegawai Negeri Menurut Pendidikan di Kecamatan Bangilan Tahun 2014	24

III.9	Jumlah Pegawai Negeri Menurut Golongan di Kecamatan Bangilan Tahun 2014	25
III.10	Jumlah Penduduk Angkatan Kerja (10 Tahun ke Atas) Menurut Jenis Usaha di Kecamatan Bangilan Tahun 2014....	26
IV SOSIAL		
IV.1	Banyaknya Gedung Sekolah Menurut Jenisnya di Kecamatan Bangilan Tahun 2014	31
IV.2	Banyaknya Ruang Gedung Sekolah Menurut Jenisnya di Kecamatan Bangilan Tahun 2014.....	32
IV.3	Banyaknya Sekolah Menurut Jenisnya di Kecamatan Bangilan Tahun 2014.....	33
IV.4	Banyaknya Murid Menurut Jenis Sekolah di Kecamatan Bangilan Tahun 2014.....	34
IV.5	Banyaknya Guru Menurut Jenis Sekolah di Kecamatan Bangilan Tahun 2014.....	35
IV.6	Rasio Guru dan Murid SD Negeri Tiap Desa di Wilayah Kecamatan Bangilan Tahun 2014.....	36
IV.7	Jumlah Sarana Kesehatan Menurut Jenisnya di Wilayah Kecamatan Bangilan Tahun 2014.....	37
IV.8	Jumlah Tenaga Kesehatan Menurut Jenisnya di Wilayah Kecamatan Bangilan Tahun 2014.....	38
IV.9	Jumlah Penderita Penyakit Menurut Jenisnya di Kecamatan Bangilan Tahun 2014	39
IV.10	Jumlah Bayi yang Diimunisasi di Kecamatan Bangilan Tahun 2014	40
IV.11	Jumlah Dukun Bayi Tiap Desa Di Kecamatan Bangilan Tahun 2014.....	42
IV.12	Jumlah Akseptor KB Menurut Metode Kontrasepsi di Kecamatan Bangilan Tahun 2014	43
IV.13	Jumlah Pencapaian Akseptor KB Lestari Di Kecamatan Bangilan Tahun 2014.....	45
IV.14	Jumlah Pokbang dan Posyandu di Kecamatan Bangilan Tahun 2014.....	46
IV.15	Jumlah Pasangan Usia Subur (PUS) di Kecamatan Bangilan Tahun 2014.....	47
IV.16	Jumlah Tempat Peribadatan di Kecamatan Bangilan Tahun 2014.....	48
IV.17	Jumlah Pemeluk Agama Di Kecamatan Bangilan Tahun 2014.....	49
IV.18	Jumlah Nikah, Talak, Cerai dan Rujuk Menurut Desa Di Kecamatan Bangilan Tahun 2014.....	50

IV.19	Jumlah Nikah, Talak, Cerai dan Rujuk Menurut Bulan Di Kecamatan Bangilan Tahun 2014.....	51
IV.20	Jumlah Rumah Tangga Menurut Sumber Penerangan Di Wilayah Kecamatan Bangilan Tahun 2014.....	52
IV.21	Jumlah Bengkel Menurut Jenisnya di Wilayah Kecamatan Bangilan Tahun 2014.....	53
IV.22	Jumlah Penderita Cacat Menurut Jenisnya di Kecamatan Bangilan Tahun 2014.....	54
PERTANIAN DAN PETERNAKAN		
V.1	Luas Panen dan Produksi Padi Sawah Irigasi di Kecamatan Bangilan Tahun 2014.....	57
V.2	Luas Panen dan Produksi Padi Gogo di Wilayah Kecamatan Bangilan Tahun 2014	58
V.3	Luas Panen dan Produksi Jagung di Wilayah Kecamatan Bangilan Tahun 2014.....	58
V.4	Luas Panen dan Produksi Kedelai Di Wilayah Kecamatan Bangilan Tahun 2014.....	60
V.5	Luas Panen dan Produksi Kacang Hijau Di Wilayah Kecamatan Bangilan Tahun 2014.....	61
V.6	Luas Panen dan Produksi Ketela Pohon Di Wilayah Kecamatan Bangilan Tahun 2014.....	62
V.7	Populasi Ternak Besar Menurut Jenisnya Di Wilayah Kecamatan Bangilan Tahun 2014.....	63
V.8	Populasi Ternak Kecil Menurut Jenisnya Di Wilayah Kecamatan Bangilan Tahun 2014.....	64
VI INDUSTRI		
VI.1	Jumlah Perusahaan Industri dan Tenaga Kerja Di Wilayah Kecamatan Bangilan Tahun 2014.....	66
VI.2	Jumlah Restoran/Depot/Warung & Pasar/Toko Di Wilayah Kecamatan Bangilan Tahun 2014.....	67
VII PERHUBUNGAN		
VII.1	Panjang Jalan Menurut Jenisnya Tiap Desa di Wilayah Kecamatan Bangilan Tahun 2014	69
VIII KEUANGAN		
VIII.1	Baku dan Realisasi PBB Tiap Desa Di Wilayah Kecamatan Bangilan Tahun 2014.....	71

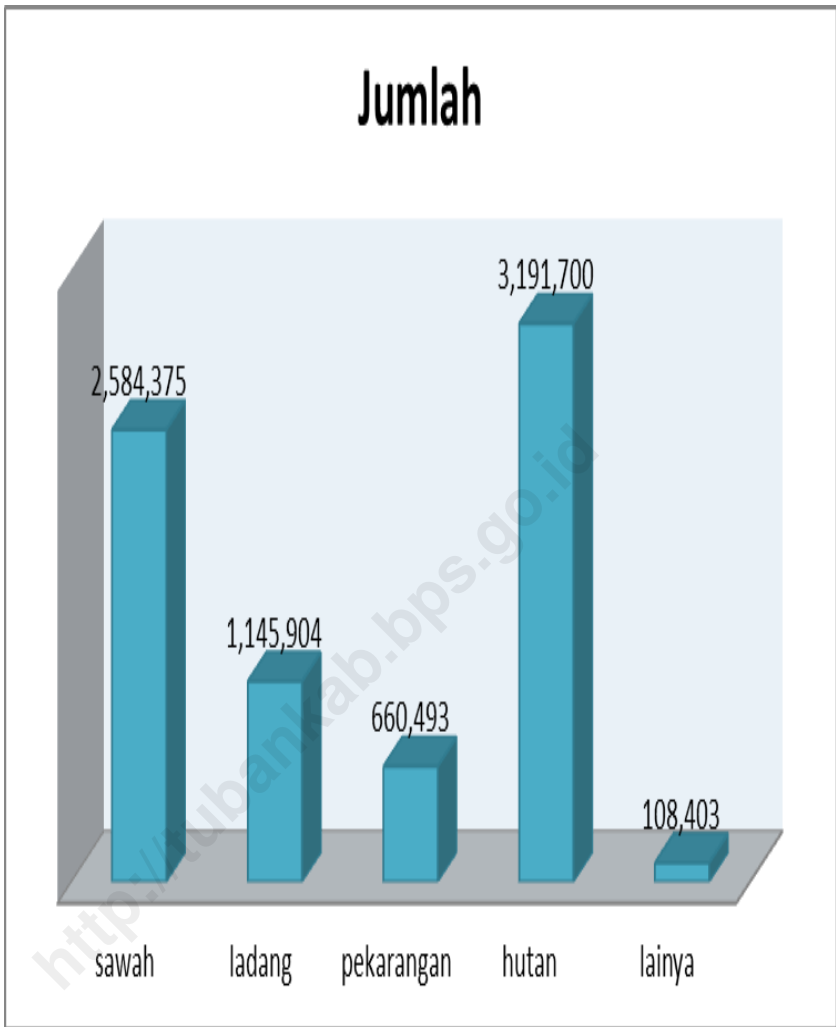
DAFTAR GRAFIK

I.	GEOGRAFI	
	1.1 Prosentase Luas Lahan Kecamatan Bangilan.....	1
II	PEMERINTAHAN	
	2.1 Jumlah Dusun dan RT, RW Kecamatan Bangilan	3
	2.2 Jumlah Perangkat Desa Kecamatan Bangilan 2014.....	7
III.	PENDUDUK DAN TENAGA KERJA	
	3.1 Jumlah Penduduk Kecamatan Bangilan 2014.....	15
	3.2 Series Data Jumlah Penduduk Kecamatan Bangilan.....	16
IV.	SOSIAL	
	4.1 Series Jumlah Murid Menurut Jenjang Pendidikan Kecamatan Bangilan	28
	4.2 Jumlah Penyakit Kecamatan Bangilan Tahun 2014.....	29
	4.4 Jumlah Nikah Kecamatan Bangilan Tahun 2014.....	30
V.	PERTANIAN DAN PETERNAKAN	
	5.1 Jumlah Luas Panen dan Produksi Padi Kecamatan Bangilan Tahun 2014.....	55
	5.2 Jumlah Ternak Besar Kecamatan Bangilan Tahun 2014	56
VI.	INDUSTRI	
	6.1 Series Data Jumlah Resteran/ Depot / Warung & Pasar / Toko Kecamatan Bangilan	65
VIII.	KEUANGAN	
	8.1 Jumlah Baku PBB Kecamatan Bangilan Tahun 2014	70

<http://tubankab.bps.go.id>

GEOGRAFI

Grafik 1.1
Prosentase Luas Lahan Kecamatan Bangilan



Tabel I.1
Letak Geografis

No	Sisi perbatasan	Wilayah Perbatasan
(1)	(2)	(3)
1	Batas Utara	Kecamatan Tambakboyo
2	Batas Timur	Kecamatan Singgahan
3	Batas Selatan	Kecamatan Senori
4	Batas Barat	Kecamatan Jatirogo

Sumber : Koordinator Statistik Kecamatan Bangilan

Tabel I.2
Luas Wilayah, Presentase Terhadap Luas Kecamatan
Dan Jarak Ke Ibukota Kecamatan

No	Desa	Luas Km ²	Presentase Terhadap Kecamatan	Jarak Ibukota Kecamatan
(1)	(2)	(3)	(4)	(5)
1	Klakeh	2,20	2,86	5,0
2	Bate	8,25	10,71	6,0
3	Kablukan	4,13	5,36	1,0
4	Ngrojo	1,99	2,58	1,0
5	Weden	1,85	2,40	1,0
6	Sidokumpul	1,93	2,51	1,0
7	Sidotentrem	11,10	14,41	4,5
8	Bangilan	3,05	3,96	0,0
9	Kedungharjo	2,25	2,92	1,0
10	Kedungmulyo	3,88	5,04	1,0
11	Banjarworo	12,84	16,67	2,0
12	Sidodadi	2,94	3,82	2,0
13	Kedungjambangan	4,20	5,45	5,0
14	Kumpulrejo	16,41	21,31	7,5
Jumlah		77,02	100,0	38

Sumber : KSK Bangilan

Tabel I. 3
Luas Wilayah Desa Menurut Penggunaan Tanah (Ha)
Di Wilayah Kecamatan Bangilan Tahun 2014

No	Desa	Sawah	Ladang	Pekarangan
(1)	(2)	(3)	(4)	(5)
1	Klakeh	106,435	64,315	12,000
2	Bate	149,970	74,050	38,000
3	Kablukan	301,640	37,150	62,150
4	Ngrojo	144,715	21,000	31,285
5	Weden	106,375	21,806	39,017
6	Sidokumpul	110,400	16,800	61,800
7	Sidotentrem	286,425	309,759	63,816
8	Bangilan	157,000	80,000	66,000
9	Kedungharjo	183,480	15,520	26,020
10	Kedungmulyo	253,290	13,709	68,190
11	Banjarworo	260,315	180,000	53,585
12	Sidodadi	129,905	144,440	17,980
13	Kedungjambangan	114,425	99,355	64,650
14	Kumpulrejo	280,000	68,000	56,000
Jumlah		2584,375	1145,904	660,493

Sumber : KSK Bangilan

Lanjutan I.3

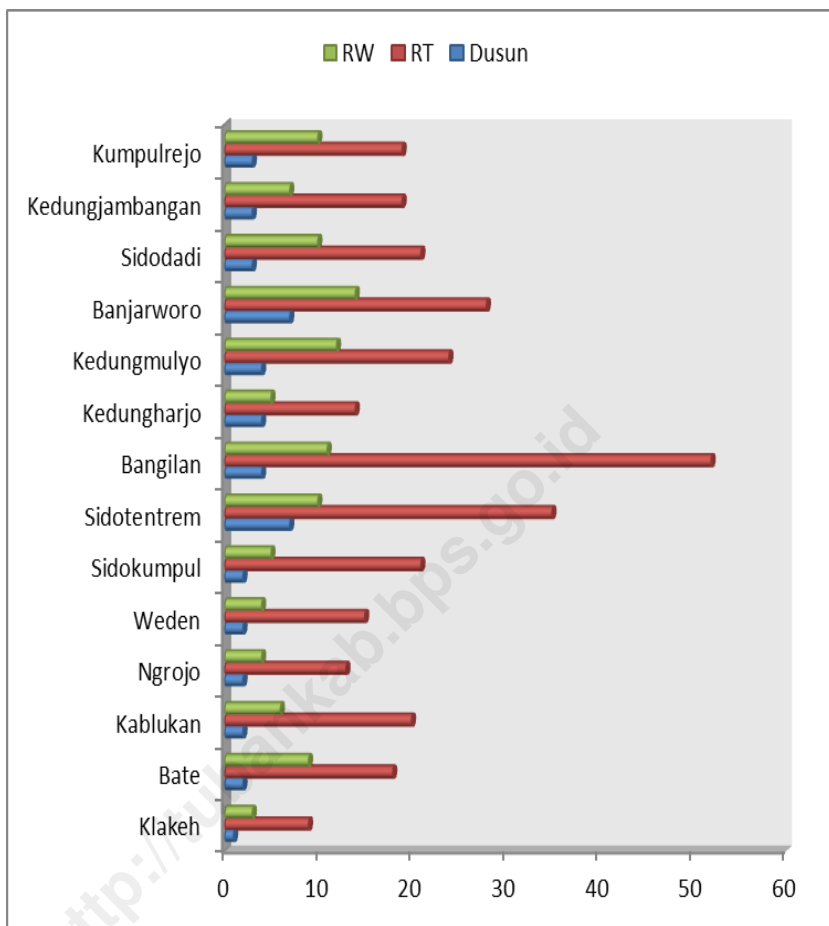
No	Desa	Hutan	Lainnya	Jumlah
(1)	(2)	(6)	(7)	(8)
1	Klakeh	-	19,250	202,000
2	Bate	560,000	3,000	825,020
3	Kablukan	-	12,250	413,190
4	Ngrojo	-	2,000	199,000
5	Weden	-	17,819	185,017
6	Sidokumpul	-	4,265	193,265
7	Sidotentrem	440,200	9,849	1110,049
8	Bangilan	-	2,750	305,750
9	Kedungharjo	-	3,210	228,230
10	Kedungmulyo	44,500	8,815	388,504
11	Banjarworo	784,000	7,000	1284,900
12	Sidodadi	-	2,000	294,325
13	Kedungjambangan	131,000	11,195	420,625
14	Kumpulrejo	1232,000	5,000	1641,000
Jumlah		3191,700	108,403	7690,875

Sumber : KSK Bangilan

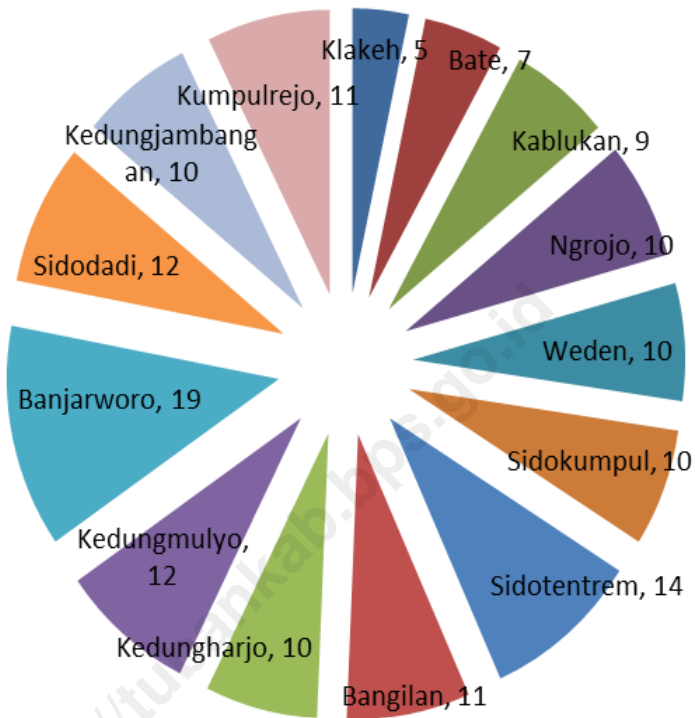
<http://tubankab.bps.go.id>

PEMERINTAHAN

Grafik 2.1
Jumlah Dusun dan RT, RW Kecamatan Bangilan
Tahun 2014



Grafik 2.2
Jumlah Perangkat Desa Kecamatan Bangilan 2014



Tabel II. 1
Nama Desa, Jumlah Dusun, RT dan RW Dalam
Wilayah Kecamatan Bangilan Tahun 2014

No	Desa	Dusun	RT	RW
(1)	(2)	(3)	(4)	(5)
1	Klakeh	1	9	3
2	Bate	2	18	9
3	Kablukan	2	20	6
4	Ngrojo	2	13	4
5	Weden	2	15	4
6	Sidokumpul	2	21	5
7	Sidotentrem	7	35	10
8	Bangilan	4	52	11
9	Kedungharjo	4	14	5
10	Kedungmulyo	4	24	12
11	Banjarworo	7	28	14
12	Sidodadi	3	21	10
13	Kedungjambangan	3	19	7
14	Kumpulrejo	3	19	10
Jumlah		46	308	110

Sumber : KSK Bangilan

Tabel II.2
Banyaknya Perangkat Desa Dalam Wilayah
Kecamatan Bangilan Tahun 2014

No	Desa	Kepala Desa	Sekretaris Desa	Kepala Dusun	Kepala Urusan	
					Pem.	Kesra
(1)	(2)	(3)	(4)	(5)	(6)	(7)
1	Klakeh	-	1	1	-	1
2	Bate	1	-	2	1	1
3	Kablukan	1	-	2	1	1
4	Ngrojo	1	1	2	1	1
5	Weden	1	1	2	1	1
6	Sidokumpul	1	1	2	1	1
7	Sidotentrem	1	-	7	1	1
8	Bangilan	1	-	4	1	1
9	Kedungharjo	1	-	4	-	1
10	Kedungmulyo	1	1	4	1	1
11	Banjarworo	1	1	7	1	1
12	Sidodadi	1	1	3	1	1
13	Kedungjambangan	1	-	3	1	1
14	Kumpulrejo	1	1	3	1	1
Jumlah		14	8	46	12	14

Sumber : Kantor Camat

Lanjutan tabel II. 2

No	Desa	Kepala Urusan				Pemb. Kadus	Jml
		Tran tib	Keu	Ekb ang	Perta nian		
(1)	(2)	(8)	(9)	(10)	(11)	(12)	(13)
1	Klakeh	-	1	-	-	-	5
2	Bate	1	1	-	-	-	7
3	Kablukan	1	1	1	1	-	9
4	Ngrojo	1	1	1	1	-	10
5	Weden	1	1	1	1	-	10
6	Sidokumpul	1	1	1	1	-	10
7	Sidotentrem	1	1	1	1	-	14
8	Bangilan	1	1	1	1	-	11
9	Kedungharjo	1	1	1	1	-	10
10	Kedungmulyo	1	1	1	1	-	12
11	Banjarworo	1	1	1	1	4	19
12	Sidodadi	1	1	1	1	1	12
13	Kedunjambangan	1	1	1	1	-	10
14	Kumpulrejo	1	1	1	1	-	11
Jumlah		13	14	12	12	5	150

Sumber : Kantor Camat

Tabel II.3
Jumlah Kader Pembantu Desa Menurut Jenis Kegiatan
Di Wilayah Kecamatan Bangilan Tahun 2014

No	Desa	PPN	PPKBD	Kader			
				Gizi Posy	Sub PPKBD	BKB	KPD
(1)	(2)	(3)	(4)	(5)	(6)	(7)	(8)
1	Klakeh	1	-	2	3	2	-
2	Bate	1	-	2	3	2	-
3	Kablukan	1	-	3	4	4	-
4	Ngrojo	1	-	2	3	3	-
5	Weden	1	-	4	3	4	-
6	Sidokumpul	1	-	4	3	5	-
7	Sidotentrem	1	-	7	6	7	-
8	Bangilan	1	-	8	7	10	-
9	Kedungharjo	1	-	3	5	3	-
10	Kedungmulyo	1	-	6	5	7	-
11	Banjarworo	1	-	6	7	7	-
12	Sidodadi	1	-	4	5	5	-
13	Kedungjambangan	1	-	5	3	5	-
14	Kumpulrejo	1	-	3	3	3	-
Jumlah		14	-	59	60	67	-

Sumber : Kantor Camat

Tabel II. 4
Kepala Desa Menurut Jenis Kelamin, Umur Dan Tahun
Di Kecamatan Bangilan Tahun 2014

No	Desa	Kelamin		Umur	Pendidikan			
		Lk	Pr		SD	SMP	SMA	S1
(1)	(2)	(3)	(4)	(5)	(6)	(7)	(8)	(9)
1	Klakeh	-	-	-	-	-	-	-
2	Bate	1	-	45	-	-	1	-
3	Kablukan	1	-	33	-	-	-	1
4	Ngrojo	1	-	32	-	-	1	-
5	Weden	1	-	33	-	-	1	-
6	Sidokumpul	1	-	57	-	-	1	-
7	Sidotentrem	1	-	32	-	-	1	-
8	Bangilan	1	-	43	-	-	1	-
9	Kedungharjo	-	1	37	-	-	1	-
10	Kedungmulyo	1	-	31	-	-	1	-
11	Banjarworo	1	-	46	-	-	-	1
12	Sidodadi	1	-	41	-	-	1	-
13	Kedungjambangan	1	-	47	-	-	1	-
14	Kumpulrejo	1	-	26	-	-	1	-
Jumlah		12	2		-	-	10	4

Sumber : Kantor Camat

Tabel II. 5
Jumlah Anggota Hansip Menurut Pelatihan
Di Kecamatan Bangilan Tahun 2014

No	Desa	Terlatih	Tidak Terlatih	Jumlah
(1)	(2)	(3)	(4)	(5)
1	Klakeh	9	19	28
2	Bate	12	11	23
3	Kablukan	13	17	30
4	Ngrojo	15	33	48
5	Weden	13	22	35
6	Sidokumpul	16	36	52
7	Sidotentrem	21	58	79
8	Bangilan	29	38	67
9	Kedungharjo	13	24	37
10	Kedungmulyo	10	27	37
11	Banjarworo	24	27	51
12	Sidodadi	17	36	53
13	Kedungjambangan	15	26	41
14	Kumpulrejo	17	29	46
Jumlah		224	403	627

Sumber : Mawil Hansip Kecamatan Bangilan

Tabel II. 6
Jumlah Pos Kampling Menurut Type Bangunan
Di Kecamatan Bangilan Tahun 2014

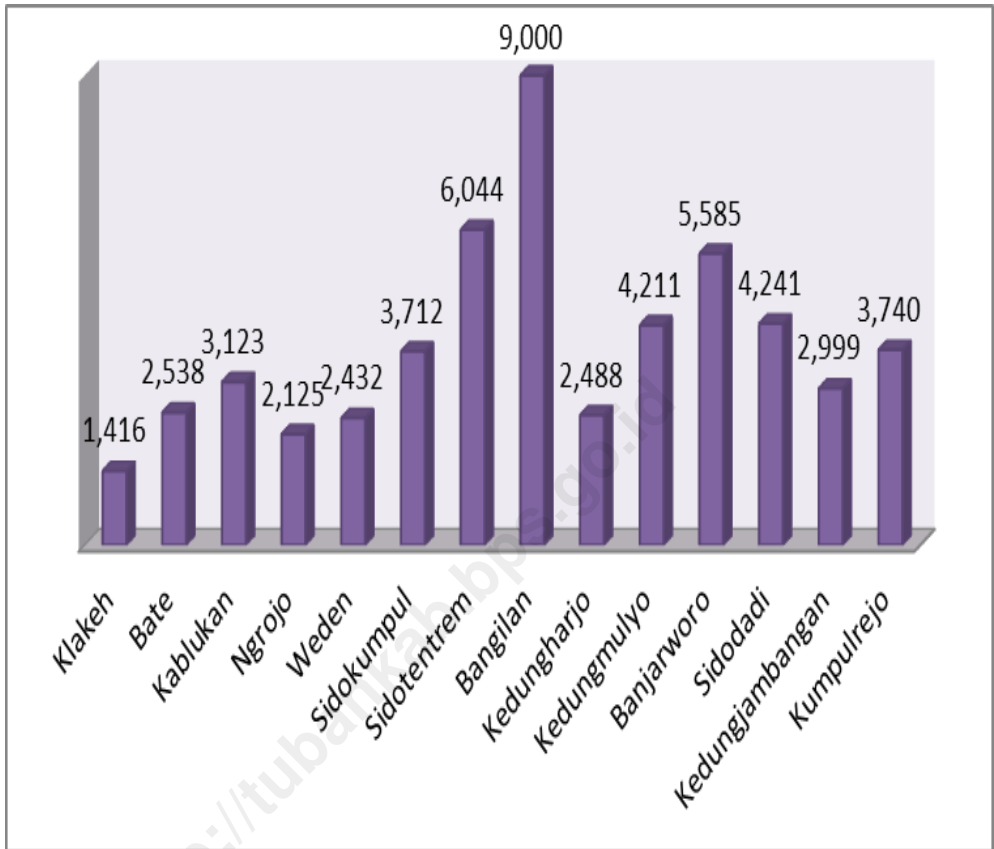
No	Desa	Type Bangunan			Jumlah
		A	B	C	
(1)	(2)	(3)	(4)	(5)	(6)
1	Klakeh	-	7	-	7
2	Bate	-	6	-	6
3	Kablukan	1	9	-	10
4	Ngrojo	1	6	-	7
5	Weden	2	6	-	8
6	Sidokumpul	2	9	-	11
7	Sidotentrem	1	14	-	15
8	Bangilan	2	25	-	27
9	Kedungharjo	2	5	-	7
10	Kedungmulyo	2	11	-	13
11	Banjarworo	-	15	-	15
12	Sidodadi	-	12	-	12
13	Kedungjambangan	-	8	-	8
14	Kumpulrejo	-	9	-	9
Jumlah		13	142	-	155

Sumber : Kantor Camat Bangilan

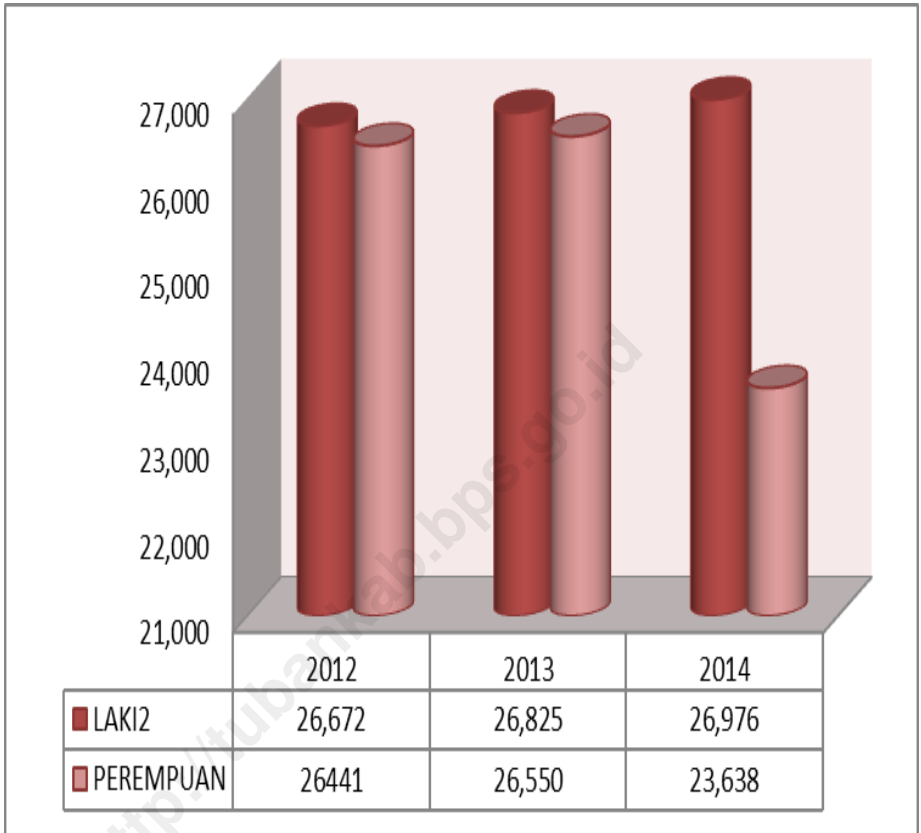
<http://tubankab.bps.go.id>

**PENDUDUK DAN
TENAGA KERJA**

Grafik 3.1
Jumlah Penduduk Kecamatan Bangilan 2014



Grafik 3.2
Jumlah Penduduk Kecamatan Bangilan
Tahun 2012 – 2014



Tabel III. 1
Jumlah Penduduk Menurut Jenis Kelamin
Di Kecamatan Bangilan Tahun 2014

No	Desa	KK	Jumlah penduduk		Jumlah
			Lk	Pr	
(1)	(2)		(3)	(4)	(5)
1	Klakeh	456	709	707	1.416
2	Bate	792	1.252	1.286	2.538
3	Kablukan	881	1.557	1.566	3.123
4	Ngrojo	579	1.072	1.053	2.125
5	Weden	709	1.216	1.216	2.432
6	Sidokumpul	979	1.815	1.897	3.712
7	Sidotentrem	1.720	3.004	3.040	6.044
8	Bangilan	2.555	4.517	4.483	9.000
9	Kedungharjo	735	1.261	1.227	2.488
10	Kedungmulyo	1.192	2.116	2.095	4.211
11	Banjarworo	1.567	2.878	2.707	5.585
12	Sidodadi	1.173	2.119	2.122	4.241
13	Kedungjambangan	857	1.525	1.474	2.999
14	Kumpulrejo	1.042	1.935	1.805	3.740
Jumlah		14.877	26.976	23.638	53.654

Sumber : Rekam Rekap Data per 31 Desember 2015
Dari Dinas Dukcapil Kab. Tuban

Tabel III.2
Jumlah Penduduk Menurut Kewarganegaraan dan Jenis Kelamin
Di Kecamatan Bangilan Tahun 2014

No	Desa	WNI		WNA	
		Lk	Pr	Lk	Pr
(1)	(2)	(3)	(4)	(5)	(6)
1	Klakeh	709	707	-	-
2	Bate	1.252	1.286	-	-
3	Kablukan	1.557	1.566	-	-
4	Ngrojo	1.072	1.053	-	-
5	Weden	1.216	1.216	-	-
6	Sidokumpul	1.815	1.897	-	-
7	Sidotentrem	3.004	3.040	-	-
8	Bangilan	4.517	4.483	-	-
9	Kedungharjo	1.261	1.227	-	-
10	Kedungmulyo	2.116	2.095	-	-
11	Banjarworo	2.878	2.707	-	-
12	Sidodadi	2.119	2.122	-	-
13	Kedungjambangan	1.525	1.474	-	-
14	Kumpulrejo	1.935	1.805	-	-
Jumlah		26.976	23.638		-

Sumber : Rekam Rekap Data per Mei 2015
Dari Dinas Dukcapil Kab. Tuban

Tabel III. 3
Jumlah Penduduk Menurut WNI Keturunan dan Jenis Kelamin
Di Kecamatan Bangilan Tahun 2014

No	Desa	WNI Keturunan								
		Cina		Arab		Belanda		Lainnya		
		L	P	L	P	L	P	L	P	
(1)	(2)	(3)	(4)	5	6	(7)	(8)	(9)	10	
1	Klakeh	-	-	-	-	-	-	-	-	-
2	Bate	-	-	-	-	-	-	-	-	-
3	Kablukan	-	-	-	-	-	-	-	-	-
4	Ngrojo	-	-	-	-	-	-	-	-	-
5	Weden	-	-	-	-	-	-	-	-	-
6	Sidokumpul	17	12	-	-	-	-	-	-	-
7	Sidotentrem	-	-	-	-	-	-	-	-	-
8	Bangilan	128	141	-	-	-	-	-	-	-
9	Kedungharjo	-	-	-	-	-	-	-	-	-
10	Kedungmulyo	-	-	-	-	-	-	-	-	-
11	Banjarworo	-	-	-	-	-	-	-	-	-
12	Sidodadi	-	-	-	-	-	-	-	-	-
13	Kedungjambangan	-	-	-	-	-	-	-	-	-
14	Kumpulrejo	-	-	-	-	-	-	-	-	-
Jumlah		155	153	-	-	-	-	-	-	-

Sumber : Registrasi Kecamatan Bangilan

Tabel III.4
Jumlah Penduduk, Luas Wilayah dan Kepadatan Penduduk
Di kecamatan Bangilan Tahun 2014

No.	Desa	Jumlah Penduduk	Luas (Km ²)	Kepadatan
(1)	(2)	(3)	(4)	(5)
1	Klakeh	1.416	2,20	643
2	Bate	2.538	8,25	308
3	Kablukan	3.123	4,13	756
4	Ngrojo	2.125	1,99	1067
5	Weden	2.432	1,85	1314
6	Sidokumpul	3.712	1,93	1923
7	Sidotentrem	6.044	11,10	544
8	Bangilan	9.000	3,05	2950
9	Kedungharjo	2.488	2,25	1105
10	Kedungmulyo	4.211	3,88	1085
11	Banjarworo	5.585	12,84	435
12	Sidodadi	4.241	2,94	1443
13	Kedungjambangan	2.999	4,20	714
14	Kumpulrejo	3.740	16,41	228
Jumlah :		53.654	77,02	1037

*Sumber : Rekam Rekap Data per Mei 2015
 Dari Dinas Dukcapil Kab. Tuban*

Tabel III. 5
Sex Ratio Tiap Desa di Wilayah
Kecamatan Bangilan Tahun 2014

No	Desa	Penduduk		Sex Ratio
		Laki-laki	Perempuan	
(1)	(2)	(3)	(4)	(5)
1	Klakeh	709	707	100
2	Bate	1.252	1.286	97
3	Kablukan	1.557	1.566	99
4	Ngrojo	1.072	1.053	101
5	Weden	1.216	1.216	100
6	Sidokumpul	1.815	1.897	96
7	Sidotentrem	3.004	3.040	99
8	Bangilan	4.517	4.483	101
9	Kedungharjo	1.261	1.227	103
10	Kedungmulyo	2.116	2.095	101
11	Banjarworo	2.878	2.707	106
12	Sidodadi	2.119	2.122	101
13	Kedungjambangan	1.525	1.474	103
14	Kumpulrejo	1.935	1.805	107
Jumlah :		26.976	23.638	

Sumber : Rekam Rekap Data per Desember 2015
Dari Dinas Dukcapil Kab. Tuban

Tabel III. 6
Banyaknya Kelahiran dan Kematian Penduduk
Penduduk Tiap Desa Tahun 2014

No	Desa	Kelahiran			Kematian		
		L	P	Jml	L	P	Jml
(1)	(2)	(3)	(4)	(5)	(6)	(7)	(8)
1	Klakeh	6	10	16	4	6	10
2	Bate	4	6	10	4	3	7
3	Kablukan	9	7	16	6	9	15
4	Ngrojo	7	6	13	3	6	9
5	Weden	6	7	13	7	4	11
6	Sidokumpul	13	11	24	9	8	17
7	Sidotentrem	6	9	15	7	9	16
8	Bangilan	23	18	41	22	13	35
9	Kedungharjo	16	5	21	8	4	12
10	Kedungmulyo	21	14	35	12	11	23
11	Banjarworo	18	9	27	14	8	22
12	Sidodadi	11	16	27	18	8	26
13	Kedungjambangan	8	10	18	6	9	15
14	Kumpulrejo	10	12	22	7	6	13
Jumlah		158	140	298	127	104	231

Sumber : Registrasi Kecamatan Bangilan

Tabel III. 7
Jumlah PNS Menurut Jenis Kelamin
Di Kecamatan Bangilan Tahun 2014

No	Desa	Jenis Kelamin		Jumlah
		Laki-laki	Perempuan	
(1)	(2)	(3)	(4)	(5)
1	Kantor Kecamatan	11	5	16
2	UPTD Dikpora	8	1	9
3	Puskesmas	12	21	33
4	PLKB	2	1	3
5	KUA	4	-	4
6	PPAI	1	-	1
7	PERHUTANI	6	-	6
8	Pegadaian	4	-	4
9	SMP Bangilan I	18	19	37
10	SMP Bangilan II	7	8	15
11	SMUN Bangilan I	6	3	9
12	PT. POS	2	-	2
13	POLSEK	19	1	20
14	KORAMIL (TNI)	16	-	16
Jumlah		116	59	175

Sumber : Dinas Instansi

Tabel III. 8
Jumlah Pegawai Negeri Menurut Pendidikan
Di Kecamatan Bangilan Tahun 2014

No	Desa	Pendidikan				Jml
		S2	S1	SLTA	SLTP	
(1)	(2)	(3)	(4)	(5)	(6)	(7)
1	Kantor Kecamatan	1	8	7	-	16
2	UPTD Dikpora	1	8	-	-	9
3	Puskesmas	-	3	29	1	33
4	PLKB	-	3	-	-	3
5	KUA	1	2	1	-	4
6	PPAI	1	-	-	-	1
7	PERHUTANI	-	1	5	-	6
8	Pegadaian	-	1	2	1	4
9	SMP Bangilan I	2	34	1	-	37
10	SMP Bangilan II	1	8	6	-	15
11	SMUN Bangilan I	2	7	-	-	9
12	PT. POS	-	1	1	-	2
13	POLSEK	-	1	19	-	20
14	KORAMIL (TNI)	-	1	13	2	16
Jumlah		9	78	84	4	175

Sumber : Dinas Instansi

Tabel III. 9
Jumlah Pegawai Negeri Menurut Golongan
Di Kecamatan Bangilan Tahun 2014

No	Desa	Golongan				Jml
		IV	III	II	I	
(1)	(2)	(3)	(4)	(5)	(6)	(7)
1	Kantor Kecamatan	1	7	8	-	16
2	UPTD Dikpora	3	4	2	-	9
3	Puskesmas	-	28	5	-	33
4	PLKB	-	2	1	-	3
5	KUA	-	3	1	-	4
6	PPAI	-	1	-	-	1
7	PERHUTANI	-	1	5	-	6
8	Pegadaian	-	2	2	-	4
9	SMP Bangilan I	2	34	1	-	37
10	SMP Bangilan II	1	9	5	-	15
11	SMUN Bangilan I	3	6	-	-	9
12	PT. POS	-	1	1	-	2
13	POLSEK	-	1	19	-	20
14	KORAMIL (TNI)	-	1	13	2	16
Jumlah		10	100	63	2	175

Sumber : Dinas Instansi

Tabel III. 10
Jumlah Penduduk Angkatan Kerja (10 Tahun Keatas)
Menurut Jenis Usaha di Kecamatan Bangilan Tahun 2014

No	Desa	Karyawan Pem/TNI	Tani	Pedagang	Industri Kerajinan
(1)	(2)	(3)	(4)	(5)	(6)
1	Klakeh	12	323	9	1
2	Bate	11	490	21	1
3	Kablukan	21	442	39	0
4	Ngrojo	32	145	76	14
5	Weden	14	251	31	6
6	Sidokumpul	28	325	74	84
7	Sidotentrem	32	903	83	17
8	Bangilan	213	320	411	36
9	Kedungharjo	21	222	39	36
10	Kedungmulyo	26	381	142	9
11	Banjarworo	39	490	142	32
12	Sidodadi	33	320	229	14
13	Kedungjambangan	16	391	43	11
14	Kumpulrejo	13	855	19	36
Jumlah		511	5858	1358	297

Sumber : Kantor Camat Bangilan

Lanjutan Tabel III. 10

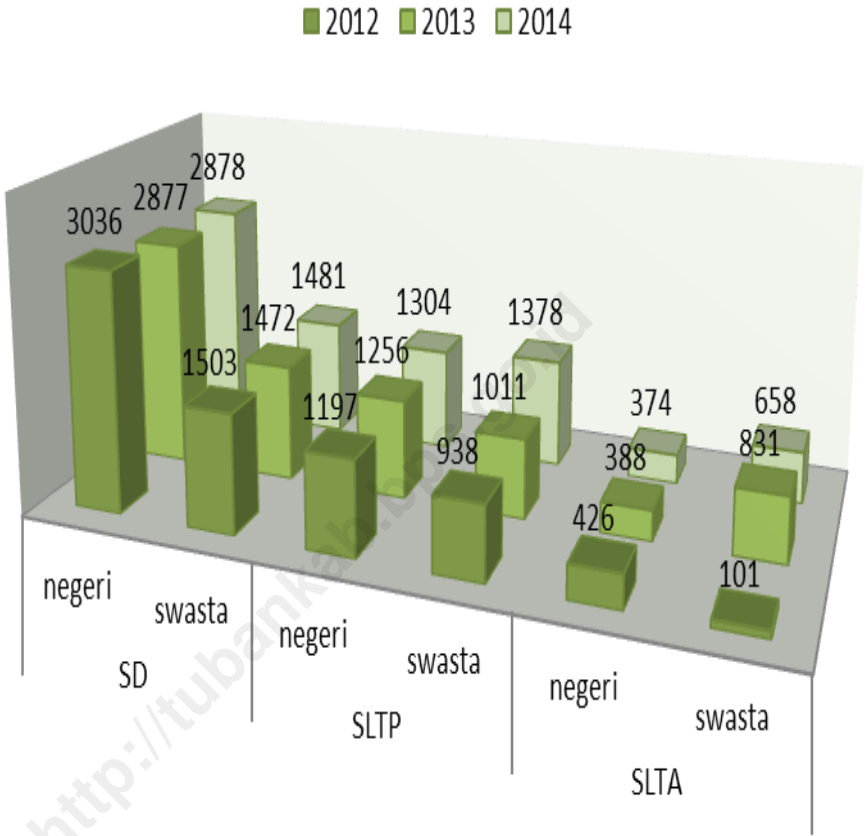
No	Desa	Jasa Pertukangan	Angkutan	Buruh Tani	Lainnya
(1)	(2)	(3)	(4)	(5)	(6)
1	Klakeh	6	3	147	2
2	Bate	11	3	231	2
3	Kablukan	18	17	312	1
4	Ngrojo	15	25	73	7
5	Weden	16	16	226	6
6	Sidokumpul	21	23	313	3
7	Sidotentrem	29	22	449	8
8	Bangilan	51	73	489	33
9	Kedungharjo	19	44	443	7
10	Kedungmulyo	23	24	587	9
11	Banjarworo	58	43	683	12
12	Sidodadi	32	41	386	9
13	Kedungjambangan	17	5	374	7
14	Kumpulrejo	23	9	489	4
Jumlah		339	348	5202	110

Sumber : Kantor Camat Bangilan

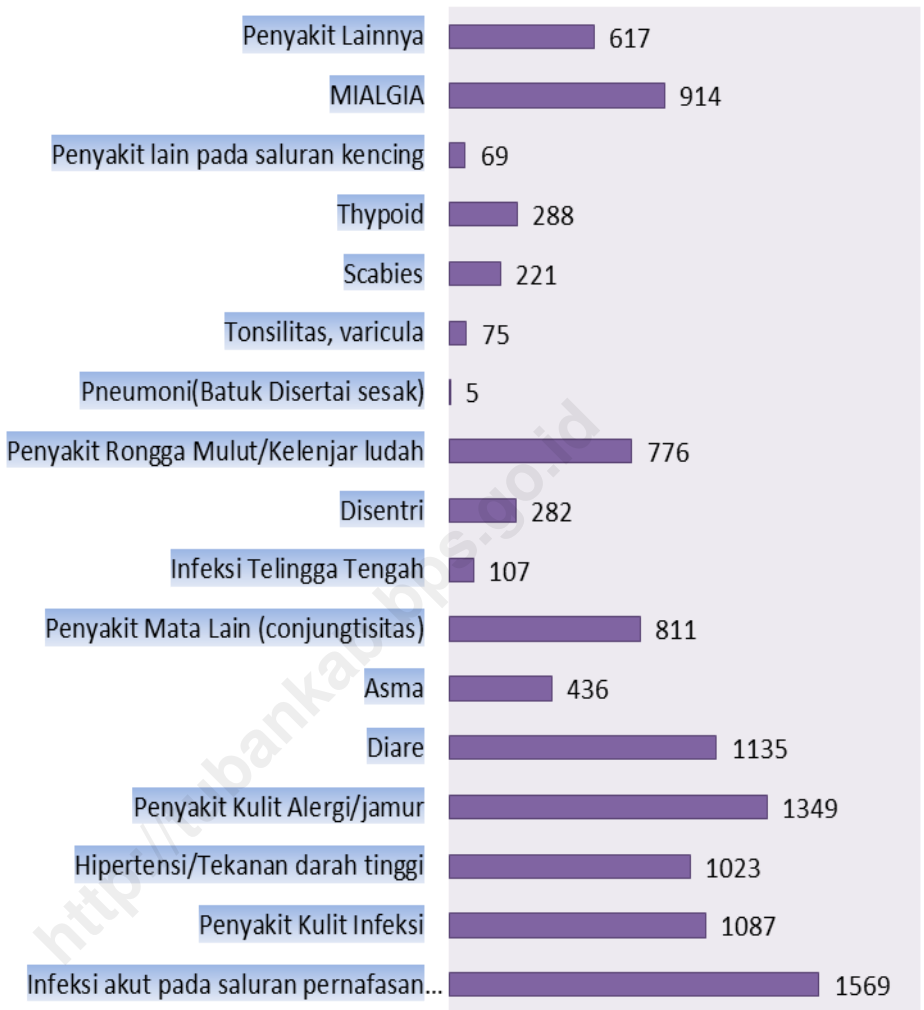
<http://tubankab.bps.go.id>

SOSIAL

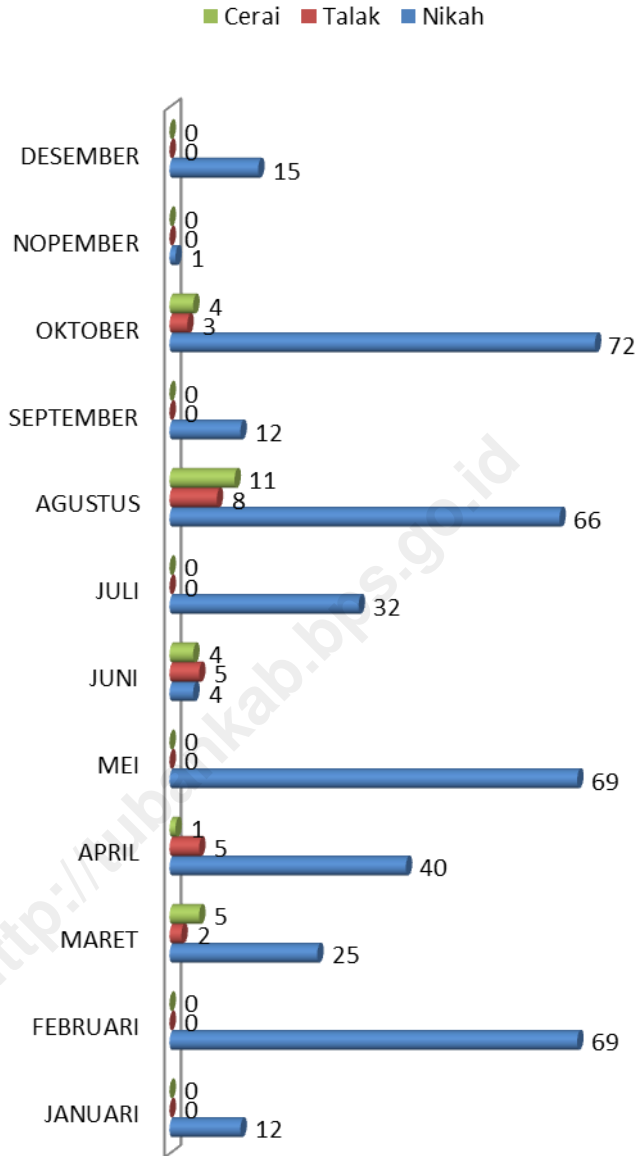
Grafik 4.1
Jumlah Murid Menurut Jenjang Pendidikan Kecamatan Bangilan
Tahun 2012-2014



Grafik 4.2
Jumlah Penderita Penyakit
di Kecamatan Bangilan Tahun 2014



Grafik 4.3
Jumlah Nikah Di Kecamatan Bangilan Tahun 2014



Tabel IV. 1
Banyaknya Gedung Sekolah Menurut Jenisnya
Di Kecamatan Bangilan Tahun 2014

No	Desa	SD		SLTP		SLTA	
		Negeri	Swas Ta	Negeri	Swasta	Negeri	Swasta
(1)	(2)	(3)	(4)	(5)	(6)	(7)	(8)
1	Klakeh	2	-	-	-	-	-
2	Bate	4	-	-	-	-	-
3	Kablukan	4	2	-	2	-	2
4	Ngrojo	2	-	11	-	-	-
5	Weden	2	3	-	-	-	-
6	Sidokumpul	4	-	-	3	-	-
7	Sidotentrem	7	2	-	-	-	-
8	Bangilan	7	2	-	2	-	5
9	Kedungharjo	2	2	-	-	-	-
10	Kedungmulyo	3	2	-	-	-	-
11	Banjarworo	5	4	5	2	8	1
12	Sidodadi	4	4	-	2	-	-
13	Kedungjambangn	2	2	-	2	-	-
14	Kumpulrejo	5	-	-	-	-	-
Jumlah		53	23	16	13	8	8

Sumber : Kantor Cab. Dinas Pendidikan Kecamatan

Tabel IV. 2
Banyaknya Ruang Gedung Sekolah Menurut Jenisnya
Di Kecamatan Bangilan Tahun 2014

No	Desa	SD		SLTP		SLTA	
		Negeri	Swas Ta	Negeri	Swasta	Negeri	Swasta
(1)	(2)	(3)	(4)	(5)	(6)	(7)	(8)
1	Klakah	6	-	-	-	-	-
2	Bate	12	-	-	-	-	-
3	Kablukan	12	6	-	6	-	6
4	Ngrojo	8	-	22	-	-	-
5	Weden	6	6	-	-	-	-
6	Sidokumpul	14	-	-	10	-	-
7	Sidotentrem	20	6	-	-	-	-
8	Bangilan	24	10	-	6	-	11
9	Kedungharjo	6	5	-	-	-	-
10	Kedungmulyo	7	4	-	-	-	-
11	Banjarworo	13	11	9	6	14	3
12	Sidodadi	11	12	-	6	-	-
13	Kedungjambangn	6	6	-	4	-	-
14	Kumpulrejo	14	-	-	-	-	-
Jumlah		159	66	31	38	14	20

Sumber : Kantor Cab. Dinas Pendidikan Kecamatan

Tabel IV. 3
Banyaknya Sekolah Menurut Jenisnya
Di Kecamatan Bangilan Tahun 2014

No	Desa	SD		SLTP		SLTA	
		Negeri	Swas Ta	Negeri	Swasta	Negeri	Swasta
(1)	(2)	(3)	(4)	(5)	(6)	(7)	(8)
1	Klakeh	1	-	-	-	-	-
2	Bate	2	-	-	-	-	-
3	Kablukan	2	1	-	1	-	1
4	Ngrojo	1	-	1	-	-	-
5	Weden	1	1	-	-	-	-
6	Sidokumpul	2	-	-	1	-	-
7	Sidotentrem	3	1	-	-	-	-
8	Bangilan	3	1	-	1	-	2
9	Kedungharjo	1	1	-	-	-	-
10	Kedungmulyo	1	1	-	-	-	-
11	Banjarworo	2	2	1	1	1	1
12	Sidodadi	2	3	-	1	-	-
13	Kedungjambangn	1	1	-	1	-	-
14	Kumpulrejo	3	-	-	-	-	-
Jumlah		25	12	2	6	1	4

Sumber : Kantor Cabang Dinas Pendidikan Kecamatan

Tabel IV. 4
Banyaknya Murid Menurut Jenis Sekolah
Di Kecamatan Bangilan Tahun 2014

No	Desa	SD		SLTP		SLTA	
		Negeri	Swas Ta	Negeri	Swasta	Negeri	Swasta
(1)	(2)	(3)	(4)	(5)	(6)	(7)	(8)
1	Klakeh	160	-	-	-	-	-
2	Bate	191	-	-	-	-	-
3	Kablukan	181	95	-	69	-	82
4	Ngrojo	263	-	933	-	-	-
5	Weden	41	148	-	-	-	-
6	Sidokumpul	216	-	-	530	-	-
7	Sidotentrem	306	85	-	-	-	-
8	Bangilan	564	329	-	471	-	510
9	Kedungharjo	50	101	-	-	-	-
10	Kedungmulyo	82	64	-	-	-	-
11	Banjarworo	215	262	371	166	374	66
12	Sidodadi	109	277	-	73	-	-
13	Kedungjambangn	153	120	-	69	-	-
14	Kumpulrejo	347	-	-	-	-	-
Jumlah		2878	1481	1304	1378	374	658

Sumber : Kantor Cabang Dinas Pendidikan Kecamatan

Tabel IV. 5
Banyaknya Guru Menurut Jenis Sekolah
Di Kecamatan Bangilan Tahun 2014

No	Desa	SD		SLTP		SLTA	
		Negeri	Swas Ta	Negeri	Swasta	Negeri	Swasta
(1)	(2)	(3)	(4)	(5)	(6)	(7)	(8)
1	Klakeh	10	-	-	-	-	-
2	Bate	18	-	-	-	-	-
3	Kablukan	22	15	-	-	-	15
4	Ngrojo	13	-	46	-	-	-
5	Weden	8	10	-	-	-	-
6	Sidokumpul	19	-	-	28	-	-
7	Sidotentrem	33	10	-	-	-	-
8	Bangilan	32	16	-	32	-	50
9	Kedungharjo	10	12	-	-	-	-
10	Kedungmulyo	10	11	-	-	-	-
11	Banjarworo	22	28	20	19	29	16
12	Sidodadi	19	43	-	17	-	-
13	Kedungjambangn	10	15	-	16	-	-
14	Kumpulrejo	27	-	-	-	-	-
Jumlah		253	160	66	112	29	81

Sumber : Kantor Cabang Dinas Pendidikan Kecamatan

Tabel IV. 6
Rasio Guru dan Murid SD Negeri Tiap Desa
Di Wilayah Kecamatan Bangilan Tahun 2014

No	Desa	Jumlah		Ratio
		Murid	Guru	
(1)	(2)	(3)	(4)	(5)
1	Klakeh	160	10	16
2	Bate	191	18	11
3	Kablukan	181	22	8
4	Ngrojo	263	13	20
5	Weden	41	8	5
6	Sidokumpul	216	19	11
7	Sidotentrem	306	33	9
8	Bangilan	564	32	18
9	Kedungharjo	50	10	5
10	Kedungmulyo	82	10	8
11	Banjarworo	215	22	10
12	Sidodadi	109	19	6
13	Kedungjambangan	153	10	15
14	Kumpulrejo	347	27	13
Jumlah		2878	253	13

Sumber : Kantor Cabang Dinas Pendidikan Kecamatan

Tabel IV. 7
Jumlah Sarana Kesehatan Menurut Jenisnya
Di Wilayah Kecamatan Bangilan Tahun 2014

No	Jenis Sarana	Jumlah	Kapasitas Tempat
(1)	(2)	(3)	(4)
1	RSU Pemerintah	-	-
2	RSU Swasta	-	-
3	RSU Bersalin	-	-
4	Puskesmas	1	20
5	Puskesmas Pembantu	3	3
6	BKIA	-	-
7	Balai Pengobatan	1	1
8	Pos kesehatan	-	-
9	Apotek	2	2
10	Toko Obat Berijin	-	-
11	Laboratorium	-	-
12	Polindes	11	11
Jumlah		18	37

Sumber : Puskesmas

Tabel IV. 8
Jumlah Tenaga Kesehatan Menurut Jenisnya
Di Kecamatan Bangilan Tahun 2014

No	Jenis Tenaga Kesehatan	Jumlah
(1)	(2)	(3)
1	Dokter Spesialis	-
2	Dokter Umum	1
3	Dokter Gigi	1
4	Bidan Puskesmas dan Bidan Desa	15
5	Perawat Kesehatan	7
6	Perawat Gigi	1
7	Perawat Bidan	-
8	SPK/C	-
9	SPK/U	1
10	Sanitasi	-
11	Analisis laboratorium	1
12	Pengatur Gizi/SPAG	1
13	Asistent Apoteker	-
14	Juru kesehatan	-
15	Dukun Bayi	10
16	Para Medis Lainnya	5
Jumlah		42

Sumber : Puskesmas

Tabel IV. 9
Jumlah Penderita Penyakit Menurut Jenisnya
Di Kecamatan Bangilan Tahun 2014

No	Jenis Penyakit	Jumlah Penderita
(1)	(2)	(3)
1	Infeksi akut pada saluran pernafasan bag.atas/ISPA	1569
2	Penyakit Kulit Infeksi	1087
3	Hipertensi/Tekanan darah tinggi	1023
4	Penyakit Kulit Alergi/jamur	1349
5	Diare	1135
6	Asma	436
7	Penyakit Mata Lain (conjungtitas)	811
8	Infeksi Telingga Tengah	107
9	Disentri	282
10	Penyakit Rongga Mulut/Kelenjar ludah	776
11	Pneumoni(Batuk Disertai sesak)	5
12	Tonsilitas, varicula	75
13	Scabies	221
14	Thypoid	288
15	Penyakit lain pada saluran kencing	69
16	MIALGIA	914
17	Penyakit Lainnya	617
Jumlah		10764

Sumber : Puskesmas

Tabel IV. 10
Jumlah Bayi Yang Diimunisasi
Di Kecamatan Bangilan Tahun 2014

No	Desa	Jenis Imunisasi				
		BCG	DPT / HB			Campak
			I	II	III	
(1)	(2)	(3)	(4)	(5)	(6)	(7)
1	Klakeh	17	20	14	10	16
2	Bate	31	31	40	41	30
3	Kablukan	39	38	37	30	19
4	Ngrojo	37	38	33	29	28
5	Weden	35	35	36	37	35
6	Sidokumpul	38	38	32	43	43
7	Sidotentrem	67	67	76	74	57
8	Bangilan	113	105	114	110	117
9	Kedungharjo	31	31	31	36	45
10	Kedungmulyo	62	62	62	67	53
11	Banjarworo	48	46	57	52	52
12	Sidodadi	50	49	59	45	63
13	Kedungjambangan	53	53	52	46	40
14	Kumpulrejo	50	50	42	42	39
Jumlah		671	663	685	662	637

Sumber : Puskesmas

Lanjutan Tabel IV. 10

No	Desa	Jenis Imunisasi				Jumlah
		DPT POLIO				
		I	II	III	IV	
(1)	(2)	(3)	(4)	(5)	(6)	(7)
1	Klakeh	23	20	21	18	82
2	Bate	37	35	32	34	138
3	Kablukan	48	52	49	41	190
4	Ngrojo	22	22	26	16	86
5	Weden	36	33	35	30	134
6	Sidokumpul	46	48	63	56	213
7	Sidotentrem	81	75	89	74	319
8	Bangilan	112	114	117	106	449
9	Kedungharjo	25	26	34	24	109
10	Kedungmulyo	42	46	43	55	186
11	Banjarworo	55	56	62	62	235
12	Sidodadi	62	61	68	55	246
13	Kedungjambangan	42	36	28	31	137
14	Kumpulrejo	47	48	51	57	203
Jumlah		678	672	718	659	2727

Tabel IV.11
Jumlah Dukun Bayi Tiap Desa
Di Kecamatan Bangilan Tahun 2014

No	Desa	Terlatih	Tidak Terlatih	Jumlah
(1)	(2)	(3)	(4)	(5)
1	Klakeh	1	-	1
2	Bate	-	-	-
3	Kablukan	1	-	1
4	Ngrojo	1	-	1
5	Weden	-	-	-
6	Sidokumpul	-	-	-
7	Sidotentrem	3	-	3
8	Bangilan	-	-	-
9	Kedungharjo	-	-	-
10	Kedungmulyo	1	-	1
11	Banjarworo	-	-	-
12	Sidodadi	-	-	-
13	Kedungjambangan	1	-	1
14	Kumpulrejo	2	-	2
Jumlah		10	-	10

Sumber : Puskesmas

Tabel IV.12
Jumlah Akseptor Menurut Metode Kontrasepsi
Di Kecamatan Bangilan Tahun 2014

No	Desa	IUD	PIL	Kondom	MOP
(1)	(2)	(3)	(4)	(5)	(6)
1	Klakeh	52	24	3	0
2	Bate	69	53	4	0
3	Kablukan	83	31	7	2
4	Ngrojo	64	43	8	0
5	Weden	44	56	6	0
6	Sidokumpul	117	62	22	0
7	Sidotentrem	166	66	11	3
8	Bangilan	230	81	19	6
9	Kedungharjo	63	55	13	0
10	Kedungmulyo	96	52	9	3
11	Banjarworo	76	47	8	2
12	Sidodadi	106	36	11	8
13	Kedungjambangan	66	33	11	2
14	Kumpulrejo	44	35	10	0
Jumlah		1284	674	143	26

Sumber : PLKB

Lanjutan Tabel IV.12

No	Desa	MOW	Suntik	Implant	Jumlah
(1)	(2)	(3)	(4)	(5)	(6)
1	Klakeh	1	195	16	291
2	Bate	8	320	8	462
3	Kablukan	9	346	14	490
4	Ngrojo	7	176	30	328
5	Weden	4	282	28	420
6	Sidokumpul	18	332	36	587
7	Sidotentrem	58	534	130	968
8	Bangilan	53	862	51	1.302
9	Kedungharjo	18	185	31	365
10	Kedungmulyo	10	485	13	667
11	Banjarworo	8	530	89	760
12	Sidodadi	18	447	31	657
13	Kedungjambangan	4	328	49	493
14	Kumpulrejo	5	477	36	607
Jumlah		217	5.499	562	7096

Sumber : PLKB

Tabel IV.13
Jumlah Pencapaian Akseptor KB Lestari
Di Kecamatan Bangilan Tahun 2014

No	Desa	PUS	Target	Pencapaian	%
(1)	(2)	(3)	(4)	(5)	(6)
1	Klakeh	378	307	291	94,79
2	Bate	595	512	462	90,23
3	Kablukan	639	557	490	87,97
4	Ngrojo	418	359	328	91,36
5	Weden	592	434	420	96,77
6	Sidokumpul	744	612	587	95,91
7	Sidotentrem	1.226	1.044	968	92,72
8	Bangilan	1.683	1.426	1.302	91,30
9	Kedungharjo	474	413	365	88,37
10	Kedungmulyo	857	719	667	92,76
11	Banjarworo	975	817	760	93,02
12	Sidodadi	848	682	657	96,33
13	Kedungjambangan	601	551	493	89,47
14	Kumpulrejo	779	687	607	88,35
Jumlah		10.749	9.120	7.096	92,09

Sumber : PLKB

Tabel IV. 14
Jumlah Pokbang dan Posyandu
Di Kecamatan Bangilan Tahun 2014

No	Desa	Pokbang	Posyandu
(1)	(2)	(3)	(4)
1	Klakeh	25	2
2	Bate	25	2
3	Kablukan	28	4
4	Ngrojo	26	2
5	Weden	27	4
6	Sidokumpul	28	5
7	Sidotentrem	34	8
8	Bangilan	37	9
9	Kedungharjo	28	4
10	Kedungmulyo	32	6
11	Banjarworo	34	7
12	Sidodadi	31	5
13	Kedungjambangan	29	7
14	Kumpulrejo	27	4
Jumlah		411	69

Sumber : PLKB Kecamatan

Tabel IV. 15
Jumlah Pasangan Usia Subur (PUS) dan PUS yang Hamil
Di Kecamatan Bangilan Tahun 2014

No	Desa	PUS	PUS Hamil
(1)	(2)	(3)	(4)
1	Klakeh	378	7
2	Bate	595	6
3	Kablukan	639	23
4	Ngrojo	418	15
5	Weden	592	14
6	Sidokumpul	744	14
7	Sidotentrem	1.226	36
8	Bangilan	1.683	26
9	Kedungharjo	474	17
10	Kedungmulyo	857	14
11	Banjarworo	975	16
12	Sidodadi	848	45
13	Kedungjambangan	601	32
14	Kumpulrejo	779	14
Jumlah		10.749	279

Sumber : PLKB Kecamatan

Tabel IV. 16
Jumlah Tempat Peribadatan
Di Kecamatan Bangilan Tahun 2014

No	Desa	Masjid	Langgar	Gereja	Pura	Vihara
(1)	(2)	(3)	(4)	(5)	(6)	(7)
1	Klakeh	1	6	-	-	-
2	Bate	1	9	-	-	-
3	Kablukan	2	16	-	-	-
4	Ngrojo	3	9	-	-	-
5	Weden	1	14	-	-	-
6	Sidokumpul	3	16	-	-	-
7	Sidotentrem	4	25	-	-	-
8	Bangilan	3	42	2	-	-
9	Kedungharjo	1	10	-	-	-
10	Kedungmulyo	4	20	-	-	-
11	Banjarworo	6	31	-	-	-
12	Sidodadi	4	24	-	-	-
13	Kedungjambangan	2	23	-	-	-
14	Kumpulrejo	3	16	-	-	-
Jumlah		38	261	2	-	-

Sumber : Kantor Camat Bangilan

Tabel IV. 17
Jumlah Pemeluk Agama
Di Kecamatan Bangilan Tahun 2014

No	Desa	Islam	Kristen	Katholik	Budha	Hindu
(1)	(2)	(3)	(4)	(5)	(6)	(7)
1	Klakeh	1.416	-	-	-	-
2	Bate	2.538	-	-	-	-
3	Kablukan	3.123	-	-	-	-
4	Ngrojo	2.125	-	-	-	-
5	Weden	2.432	-	-	-	-
6	Sidokumpul	3.683	21	8	-	-
7	Sidotentrem	6.044	-	-	-	-
8	Bangilan	8.731	162	107	-	-
9	Kedungharjo	2.488	-	-	-	-
10	Kedungmulyo	4.211	-	-	-	-
11	Banjarworo	5.585	-	-	-	-
12	Sidodadi	4.241	-	-	-	-
13	Kedungjambangan	2.999	-	-	-	-
14	Kumpulrejo	3.740	-	-	-	-
Jumlah		53.356	183	115	-	-

Sumber : Kantor Camat Bangilan

Tabel IV. 18
Jumlah Nikah, Talak, Cerai dan Rujuk
Di Kecamatan Bangilan Tahun 2014

No	Desa	Nikah	Talak	Cerai	Rujuk
(1)	(2)	(3)	(4)	(5)	(6)
1	Klakeh	8	2	-	-
2	Bate	26	1	-	-
3	Kablukan	31	2	2	-
4	Ngrojo	7	-	1	-
5	Weden	20	1	-	-
6	Sidokumpul	26	2	4	-
7	Sidotentrem	43	1	2	-
8	Bangilan	72	3	4	-
9	Kedungharjo	20	1	-	-
10	Kedungmulyo	38	1	3	-
11	Banjarworo	40	3	4	-
12	Sidodadi	27	2	2	-
13	Kedungjambangan	30	1	1	-
14	Kumpulrejo	29	3	2	-
Jumlah		417	23	25	-

Sumber : KUA

Tabel IV. 19
Jumlah Nikah, Talak, Cerai dan Rujuk Menurut Bulan
Di Kecamatan Bangilan Tahun 2014

No	Bulan	Nikah	Talak	Cerai	Rujuk
(1)	(2)	(3)	(4)	(5)	(6)
1	JANUARI	12	-	-	-
2	FEBRUARI	69	-	-	-
3	MARET	25	2	5	-
4	APRIL	40	5	1	-
5	MEI	69	-	-	-
6	JUNI	4	5	4	-
7	JULI	32	-	-	-
8	AGUSTUS	66	8	11	-
9	SEPTEMBER	12	-	-	-
10	OKTOBER	72	3	4	-
11	NOPEMBER	1	-	-	-
12	DESEMBER	15	-	-	-
Jumlah		417	23	25	-

Sumber : KUA

Tabel IV. 20
Jumlah Rumah Tangga Menurut Sumber Penerangan
Di Kecamatan Bangilan Tahun 2014

No	Desa	Sumber Penerangan			Jumlah
		Listrik PLN	Listrik Non PLN	Lainnya	
(1)	(2)	(3)	(4)	(5)	(6)
1	Klakeh	456	-	-	456
2	Bate	792	-	-	792
3	Kablukan	881	-	-	881
4	Ngrojo	579	-	-	579
5	Weden	709	-	-	709
6	Sidokumpul	979	-	-	979
7	Sidotentrem	1.720	-	-	1.720
8	Bangilan	2.555	-	-	2.555
9	Kedungharjo	735	-	-	735
10	Kedungmulyo	1.192	-	-	1.192
11	Banjarworo	1.567	-	-	1.567
12	Sidodadi	1.173	-	-	1.173
13	Kedungjambangan	857	-	-	857
14	Kumpulrejo	1.042	-	-	1.042
Jumlah		14.877	-	-	14.877

Sumber : Koordinator Statistik Kecamatan

Tabel IV. 21
Jumlah Bengkel Menurut Jenisnya
Di Wilayah Kecamatan Bangilan Tahun 2014

No	Desa	Las	Mobil	Sepeda Motor	Sepeda	Lainnya	Jumlah
(1)	(2)	(3)	(4)	(5)	(6)	(7)	(8)
1	Klakeh	-	-	-	-	-	-
2	Bate	-	-	-	-	-	-
3	Kablukan	1	-	-	1	-	2
4	Ngrojo	1	-	2	1	-	4
5	Weden	1	-	-	1	-	2
6	Sidokumpul	-	-	5	2	-	7
7	Sidotentrem	-	-	1	2	-	3
8	Bangilan	2	1	6	5	-	14
9	Kedungharjo	1	1	-	-	-	2
10	Kedungmulyo	-	-	1	3	-	4
11	Banjarworo	1	-	6	1	-	8
12	Sidodadi	2	1	2	2	-	7
13	Kedungjambangan	1	1	2	1	-	5
14	Kumpulrejo	-	-	-	1	-	1
Jumlah		10	4	25	20	-	59

Sumber : Koordinator Statistik Kecamatan

Tabel IV. 22
Jumlah Penderita Cacat Menurut Jenisnya
Di Kecamatan Bangilan Tahun 2014

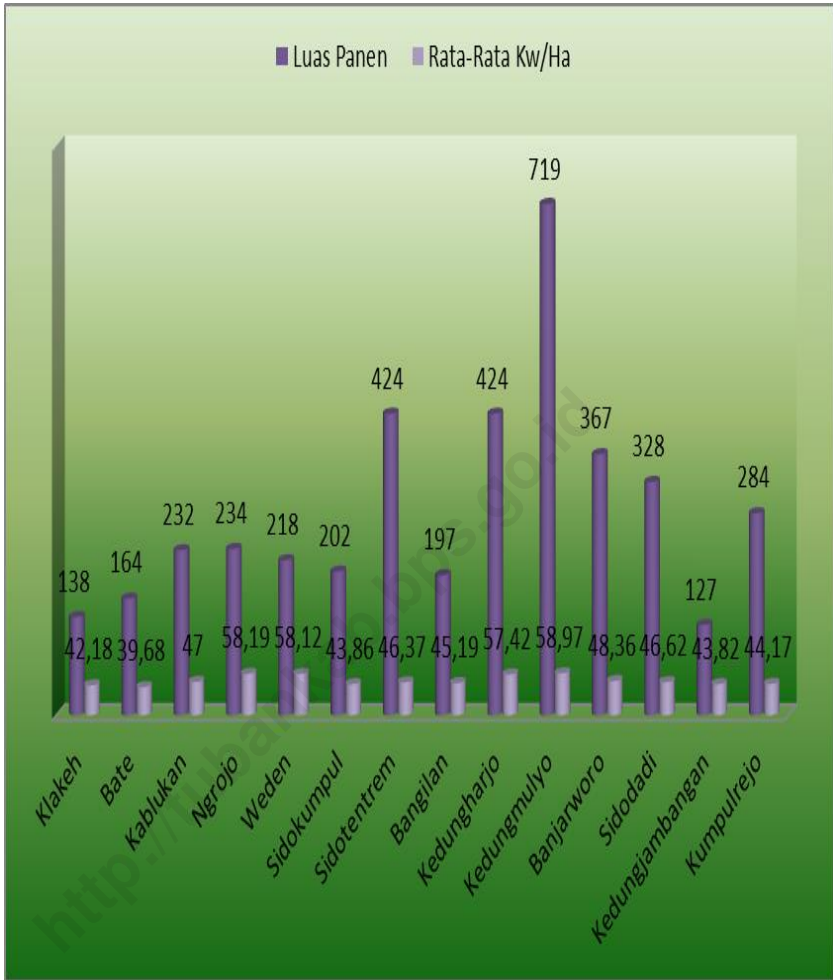
No	Desa	Tuna Netra	Tuna Rungu	Tuna Wicara	Cacat Tubuh	Cacat Mental
(1)	(2)	(3)	(4)	(5)	(6)	(7)
1	Klakeh	1	3	1	1	1
2	Bate	2	3	2	5	4
3	Kablukan	2	2	2	4	3
4	Ngrojo	1	3	2	1	1
5	Weden	2	4	-	1	1
6	Sidokumpul	3	-	4	-	-
7	Sidotentrem	9	16	9	9	4
8	Bangilan	1	-	3	3	4
9	Kedungharjo	3	2	2	4	1
10	Kedungmulyo	9	6	5	-	5
11	Banjarworo	1	14	6	2	2
12	Sidodadi	3	7	4	16	3
13	Kedungjambangan	-	17	-	10	2
14	Kumpulrejo	4	11	2	1	3
Jumlah		41	88	42	57	34

Sumber : Kantor Camat Bangilan

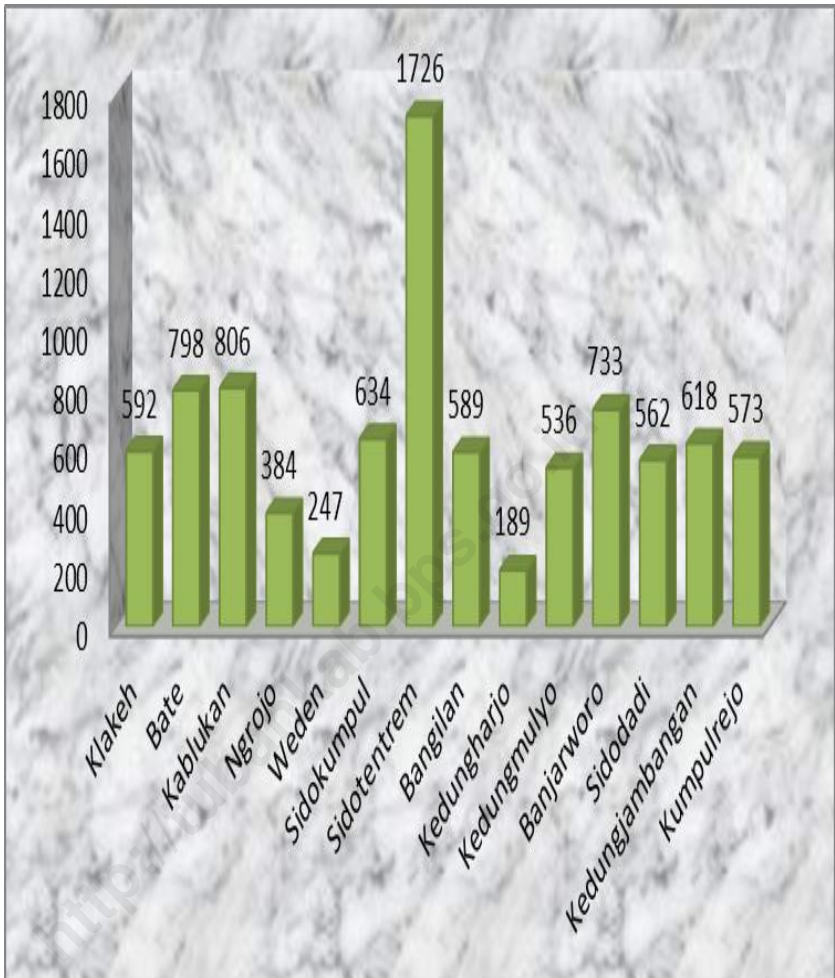
<http://tubankab.bps.go.id>

**PERTANIAN DAN
PETERNAKAN**

Grafik 5.1
Jumlah Luas Panen dan Produksi Padi Kecamatan Bangilan
Tahun 2014



Grafik 5.2
Jumlah Ternak Besar Di Kecamatan Bangilan Tahun 2014



Tabel V. 1
Luas Panen dan Produksi Padi Sawah Irigasi
Di Wilayah Kecamatan Bangilan Tahun 2014

No	Desa	Luas Panen	Rata-rata Kw/Ha	Produksi Kw
(1)	(2)	(3)	(4)	(5)
1	Klakeh	138	66,50	9177.0
2	Bate	164	66,50	10906.0
3	Kablukan	232	66,50	15428.0
4	Ngrojo	234	66,50	15561.0
5	Weden	218	66,50	14497.0
6	Sidokumpul	202	66,50	13433.0
7	Sidotentrem	424	66,50	28196.0
8	Bangilan	197	66,50	13100.5
9	Kedungharjo	424	66,50	28196.0
10	Kedungmulyo	719	66,50	47813.5
11	Banjarworo	367	66,50	24405.5
12	Sidodadi	328	66,50	21812.0
13	Kedungjambangan	127	66,50	8445.5
14	Kumpulrejo	284	66,50	18886.0
Jumlah		4058	66,50	269857.0

Sumber : Mantri Pertanian Tahun 2013

Tabel V. 2
Luas Panen dan Produksi Padi Gogo
Di Wilayah Kecamatan Bangilan Tahun 2014

No	Desa	Luas Panen	Rata-rata Kw/Ha	Produksi Kw
(1)	(2)	(3)	(4)	(5)
1	Klakeh	-	-	-
2	Bate	-	-	-
3	Kablukan	-	-	-
4	Ngrojo	-	-	-
5	Weden	-	-	-
6	Sidokumpul	-	-	-
7	Sidotentrem	-	-	-
8	Bangilan	-	-	-
9	Kedungharjo	-	-	-
10	Kedungmulyo	-	-	-
11	Banjarworo	-	-	-
12	Sidodadi	-	-	-
13	Kedungjambangan	-	-	-
14	Kumpulrejo	-	-	-
Jumlah		-	-	-

Sumber : Mantri Pertanian Tahun 2013

Tabel V. 3
Luas Panen dan Produksi Jagung
Di Wilayah Kecamatan Bangilan Tahun 2014

No	Desa	Luas Panen	Rata-rata Kw/Ha	Produksi Kw
(1)	(2)	(3)	(4)	(5)
1	Klakeh	36	27,48	989.4
2	Bate	53	36,29	1923.2
3	Kablukan	81	33,77	2735.6
4	Ngrojo	40	24,09	963.6
5	Weden	0	0	0
6	Sidokumpul	71	69,64	4944.8
7	Sidotentrem	66	83,09	5484
8	Bangilan	72	34,25	2465.89
9	Kedungharjo	14	69,83	977.6
10	Kedungmulyo	20	44,94	898.8
11	Banjarworo	93	95,35	8867.67
12	Sidodadi	20	34,43	688.6
13	Kedungjambangan	74	53,72	3975.16
14	Kumpulrejo	102	95,34	9724.4
Jumlah		742	60,16	44638,72

Sumber : Mantri Pertanian Tahun 2013

Tabel V. 4
Luas Panen dan Produksi Kedelai
Di Wilayah Kecamatan Bangilan Tahun 2014

No	Desa	Luas Panen	Rata-rata Kw/Ha	Produksi Kw
(1)	(2)	(3)	(4)	(5)
1	Klakeh	-	-	-
2	Bate	-	-	-
3	Kablukan	32	20,40	652.68
4	Ngrojo	20	8,72	174.45
5	Weden	15	12,84	192.66
6	Sidokumpul	-	-	-
7	Sidotentrem	-	-	-
8	Bangilan	-	-	-
9	Kedungharjo	30	9,29	278.59
10	Kedungmulyo	25	25,71	642.65
11	Banjarworo	33	14,06	464
12	Sidodadi	20	36,06	721.22
13	Kedungjambangan	-	-	-
14	Kumpulrejo	-	-	-
Jumlah		175	17,87	3127,25

Sumber : Mantri Pertanian Tahun 2013

Tabel V. 5
Luas Panen Dan Produksi Kacang Tanah
Di Wilayah Kecamatan Bangilan Tahun 2014

No	Desa	Luas Panen	Rata-rata Kw/Ha	Produksi Kw
(1)	(2)	(3)	(4)	(5)
1	Klakeh	-	-	-
2	Bate	-	-	-
3	Kablukan	-	-	-
4	Ngrojo	-	-	-
5	Weden	-	-	-
6	Sidokumpul	2	58,38	116.75
7	Sidotentrem	-	-	-
8	Bangilan	2	32,43	64.86
9	Kedungharjo	-	-	-
10	Kedungmulyo	-	-	-
11	Banjarworo	5	41,01	205.06
12	Sidodadi	4	28,26	113.05
13	Kedungjambangan	2	3,34	6.68
14	Kumpulrejo	-	-	-
Jumlah		15	33,76	506,4

Sumber : Mantri Pertanian Tahun 2013

Tabel V. 6
Luas Panen dan Produksi Ketela Pohon
Di Wilayah Kecamatan Bangilan Tahun 2014

No	Desa	Luas Panen	Rata-rata Kw/Ha	Produksi Kw
(1)	(2)	(3)	(4)	(5)
1	Klakeh	29	213,14	6181,06
2	Bate	21	213,14	4475,94
3	Kablukan	-	-	-
4	Ngrojo	-	-	-
5	Weden	-	-	-
6	Sidokumpul	-	-	-
7	Sidotentrem	-	-	-
8	Bangilan	-	-	-
9	Kedungharjo	-	-	-
10	Kedungmulyo	-	-	-
11	Banjarworo	66	213,14	14067,24
12	Sidodadi	-	-	-
13	Kedungjambangan	-	-	-
14	Kumpulrejo	94	213,14	20035,16
Jumlah		210	213,14	44759,40

Sumber : Mantri Pertanian Tahun 2013

Tabel V. 7
Populasi Ternak Besar Mrnurut Jenisnya
Di Wilayah Kecamatan Bangilan Tahun 2014

No	Desa	Jenis Ternak		
		Sapi	Kerbau	Kuda
(1)	(2)	(3)	(4)	(5)
1	Klakeh	592	-	-
2	Bate	798	18	-
3	Kablukan	806	-	-
4	Ngrojo	384	-	-
5	Weden	247	-	-
6	Sidokumpul	634	-	-
7	Sidotentrem	1726	24	-
8	Bangilan	589	-	-
9	Kedungharjo	189	-	-
10	Kedungmulyo	536	-	-
11	Banjarworo	733	-	-
12	Sidodadi	562	-	-
13	Kedungjambangan	618	-	-
14	Kumpulrejo	573	466	-
Jumlah		8987	508	-

Sumber : Mantri Ternak

Tabel V. 8
Populasi Ternak Kecil Menurut Jenisnya
Di Wilayah Kecamatan Bangilan Tahun 2014

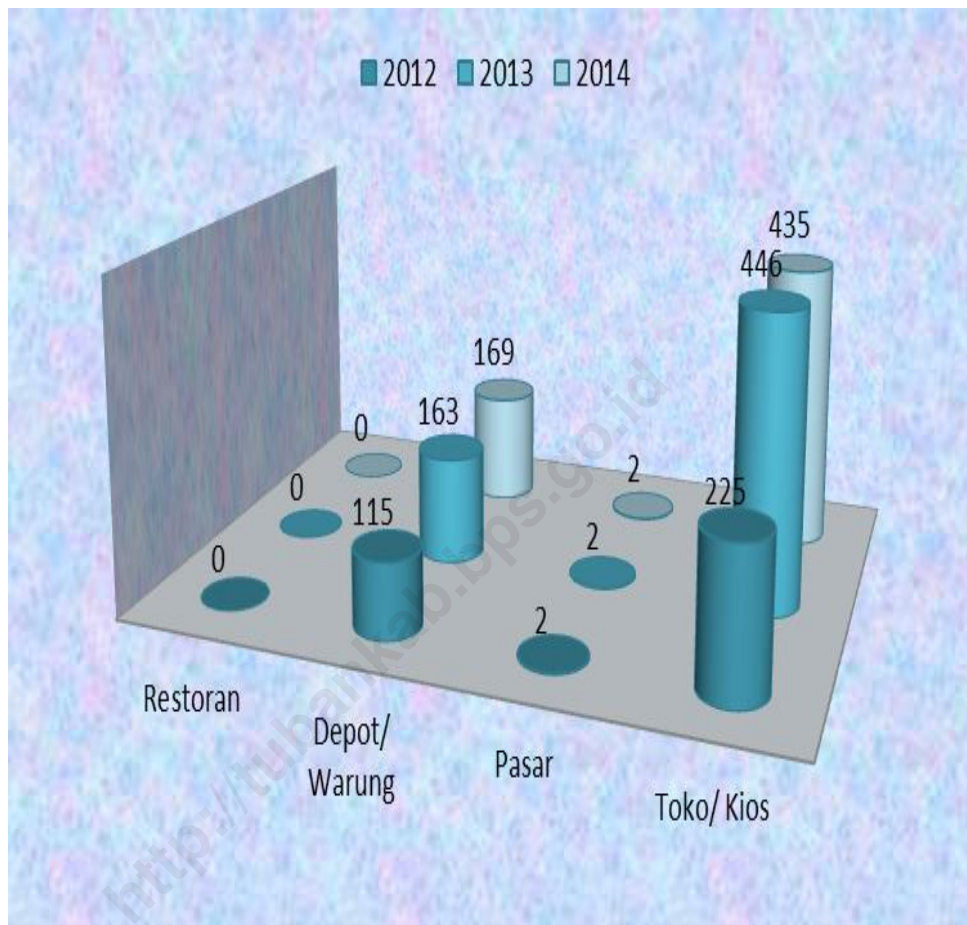
No	Desa	Jenis Ternak		
		Kambing	Domba	Babi
(1)	(2)	(3)	(4)	(5)
1	Klakeh	107	-	-
2	Bate	128	-	-
3	Kablukan	234	8	-
4	Ngrojo	119	-	-
5	Weden	72	-	-
6	Sidokumpul	116	9	-
7	Sidotentrem	376	13	-
8	Bangilan	191	103	-
9	Kedungharjo	129	-	-
10	Kedungmulyo	171	203	-
11	Banjarworo	138	32	-
12	Sidodadi	124	-	-
13	Kedungjambangan	224	-	-
14	Kumpulrejo	63	14	-
Jumlah		2192	382	-

Sumber : Mantri Ternak

<http://tubankab.bps.go.id>

INDUSTRI DAN PERDAGANGAN

Grafik 6.1
Jumlah Resteran/ Depot / Warung & Pasar / Toko
Kecamatan Bangilan Tahun 2014



Tabel VI. 1
Jumlah Perusahaan Industri dan Tenaga Kerja
Di Wilayah Kecamatan Bangilan Tahun 2014

No	Desa	Kerupuk		Tahu&Tempe		Penggilingan Padi	
		Jml	Tng Kerja	Jml	Tng Kerja	Jml	Tnga Kerja
(1)	(2)	(3)	(4)	(5)	(6)	(7)	(8)
1	Klakeh	-	-	-	-	1	2
2	Bate	-	-	-	-	1	2
3	Kablukan	2	9	2	6	1	2
4	Ngrojo	-	-	3	6	4	8
5	Weden	1	3	1	2	-	-
6	Sidokumpul	-	-	25	57	2	6
7	Sidotentrem	-	-	-	-	4	7
8	Bangilan	2	43	4	11	3	6
9	Kedungharjo	-	-	-	-	1	2
10	Kedungmulyo			3	11	3	7
11	Banjarworo	6	17	2	4	2	6
12	Sidodadi	1	5	-	-	2	7
13	Kdgjambangan	-	-	-	-	1	2
14	Kumpulrejo	-	-	-	-	4	13
Jumlah		12	77	40	97	29	70

Sumber : KSK Bangilan

Lanjutan Tabel VI. 1

No	Desa	Es		Bata&Genteng		Kayu/Mebel	
		Jml	Tng Kerja	Jml	Tng Kerja	Jml	Tng Krja
(1)	(2)	(9)	(10)	(11)	(12)	(13)	(14)
1	Klakeh	-	-	-	-	1	1
2	Bate	-	-	-	-	1	2
3	Kablukan	-	-	2	5	2	5
4	Ngrojo	-	-	-	-	2	5
5	Weden	-	-	-	-	1	2
6	Sidokumpul	-	-	-	-	2	5
7	Sidotentrem	-	-	-	-	3	10
8	Bangilan	-	-	2	4	1	3
9	Kedungharjo	-	-	-	-	1	3
10	Kedungmulyo	-	-	-	-	3	6
11	Banjarworo	-	-	-	-	5	14
12	Sidodadi	-	-	1	3	4	13
13	Kedungjambangan	-	-	6	14	-	-
14	Kumpulrejo	-	-	-	-	2	7
Jumlah		-	-	11	26	28	76

Sumber : KSK Bangilan

Tabel VI. 2
Jumlah Restoran/Depot/ Warung & Pasar/Toko
Di Wilayah Kecamatan Bangilan Tahun 2014

No	Desa	Restoran	Depot/ Warung	Pasar	Toko/ Kios
(1)	(2)	(3)	(4)	(5)	(6)
1	Klakeh	-	2	-	6
2	Bate	-	5	-	7
3	Kablukan	-	6	-	6
4	Ngrojo	-	5	1	17
5	Weden	-	9	-	18
6	Sidokumpul	-	14	-	23
7	Sidotentrem	-	15	-	27
8	Bangilan	-	46	1	148
9	Kedungharjo	-	4	-	6
10	Kedungmulyo	-	5	-	17
11	Banjarworo	-	23	-	54
12	Sidodadi	-	10	-	48
13	Kedungjambangan	-	9	-	15
14	Kumpulrejo	-	8	-	39
Jumlah		-	169	2	435

Sumber : KSK Bangilan

Tabel VII.1
Panjang Jalan Menurut Jenisnya Tiap Desa
Di Wilayah Kecamatan Bangilan Tahun 2014

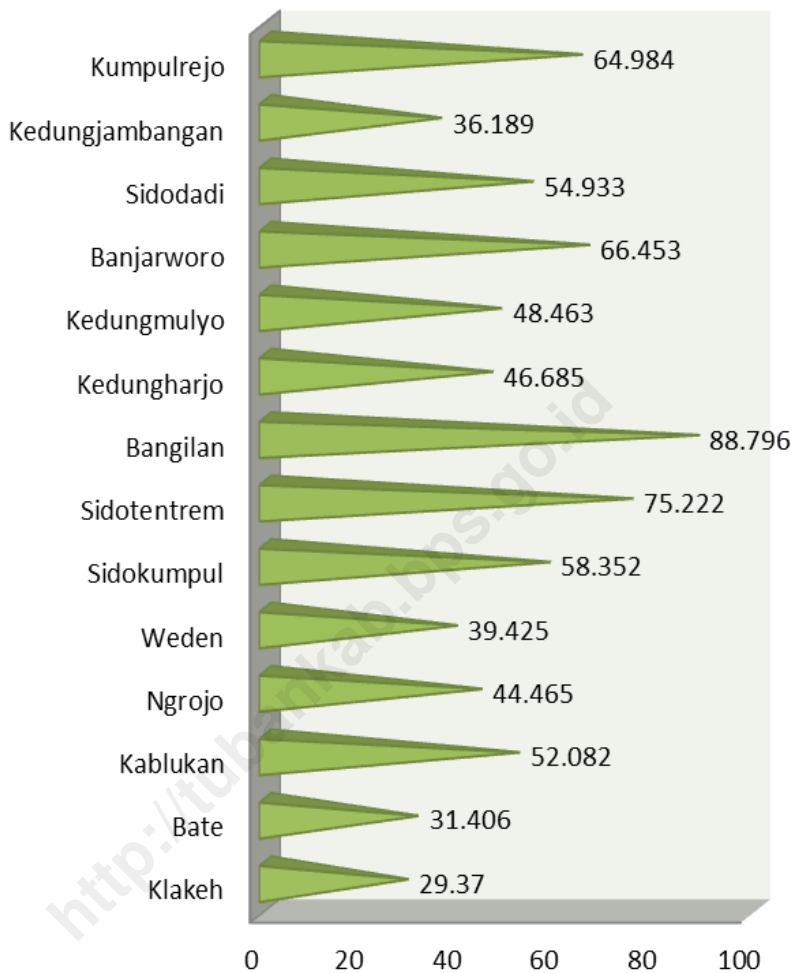
No	Desa	Diaspal (Km)	Batu/Kerikil (Km)	Tanah (Km)
(1)	(2)	(3)	(4)	(5)
1	Klakeh	1,0	-	-
2	Bate	3,0	-	-
3	Kablukan	6,0	-	-
4	Ngrojo	2,0	-	-
5	Weden	1,5	-	-
6	Sidokumpul	3,5	-	-
7	Sidotentrem	8,0	-	-
8	Bangilan	6,0	-	-
9	Kedungharjo	3,0	-	-
10	Kedungmulyo	5,0	-	-
11	Banjarworo	3,5	-	-
12	Sidodadi	5,5	-	-
13	Kedungjambangan	5,0	-	-
14	Kumpulrejo	7,5	-	-
Jumlah		60,5	-	-

Sumber : KSK Bangilan

<http://tubankab.bps.go.id>

KEUANGAN

Grafik 8.1
Jumlah Baku PBB Kecamatan Bangilan Tahun 2014



Tabel VIII. 1
Baku dan Realisasi PBB Tiap Desa
Di Kecamatan Bangilan Tahun 2014

No	Desa	Baku (000)	Realisasi (000)	Sisa (000)	Persen tase
(1)	(2)	(3)	(4)	(5)	(6)
1	Klakeh	29.370	29.370	-	100
2	Bate	31.406	31.406	-	100
3	Kablukan	52.082	52.082	-	100
4	Ngrojo	44.465	44.465	-	100
5	Weden	39.425	39.425	-	100
6	Sidokumpul	58.352	58.352	-	100
7	Sidotentrem	75.222	75.222	-	100
8	Bangilan	88.796	88.796	-	100
9	Kedungharjo	46.685	46.685	-	100
10	Kedungmulyo	48.463	48.463	-	100
11	Banjarworo	66.453	66.453	-	100
12	Sidodadi	54.933	54.933	-	100
13	Kedungjambangan	36.189	36.189	-	100
14	Kumpulrejo	64.984	64.984	-	100
Jumlah		736.825	736.825	-	100

Sumber : Kantor Camat

DATA

MENCERDASKAN BANGSA



BADAN PUSAT STATISTIK KABUPATEN TUBAN
Jl. Manunggal, 08 Palang- Tuban Telp. 0356-321974
e-mail : bps3523@bps.go.id