


Katalog : 1102001.5316011



KECAMATAN KATIKUTANA SELATAN DALAM ANGKA 2021



BADAN PUSAT STATISTIK
KABUPATEN SUMBA BARAT



KECAMATAN KATIKUTANA SELATAN DALAM ANGKA 2021



BADAN PUSAT STATISTIK
KABUPATEN SUMBA BARAT

KECAMATAN KATIKUTANA SELATAN DALAM ANGKA 2021

ISBN : 978-623-6216-15-6

Katalog : 1102001.5316011

Ukuran Buku : 14,8 cm x 21 cm

Jumlah Halaman : xvi + 115 hal

Naskah :

BPS Kabupaten Sumba Barat

Penyunting :

BPS Kabupaten Sumba Barat

Gambar Cover :

Seksi Integrasi Pengolahan dan Diseminasi Statistik

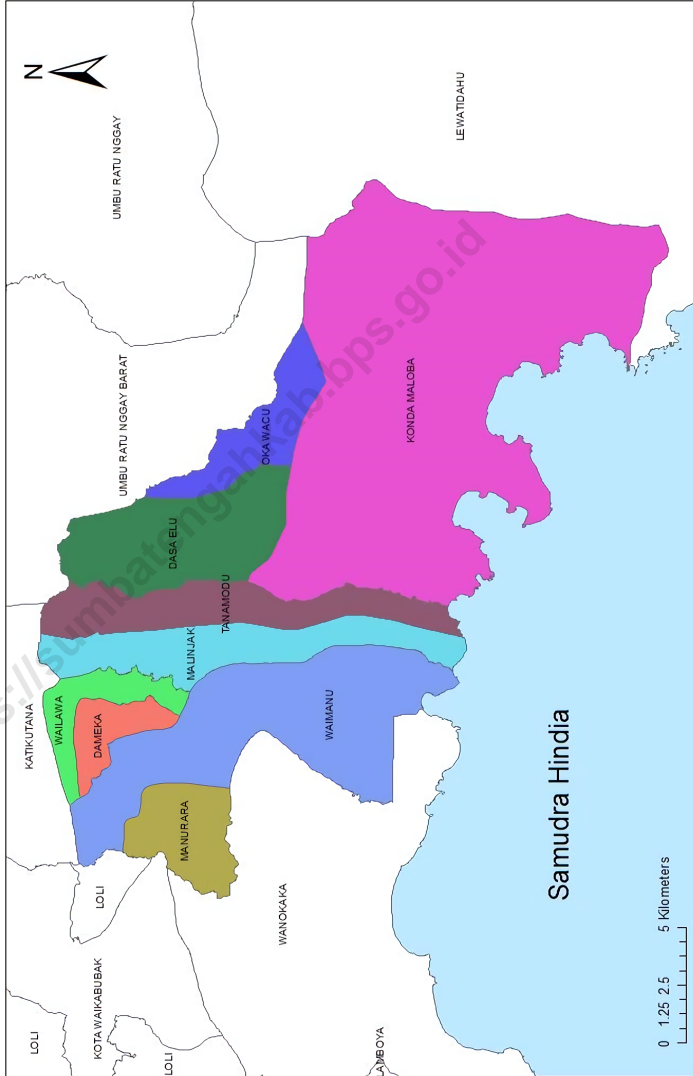
Diterbitkan oleh :

©BPS Kabupaten Sumba Barat

Dilarang mengumumkan, mendistribusikan, mengomunikasikan, dan/atau menggandakan sebagian atau seluruh isi buku ini untuk tujuan komersil tanpa izin tertulis dari Badan Pusat Statistik.

PETA WILAYAH KECAMATAN KATIKUTANA SELATAN

Wilayah Kerja Statistik KECAMATAN KATIKUTANA SELATAN



Sumber : MFD BPS, 2016



KATA PENGANTAR

KECAMATAN KATIKUTANA SELATAN DALAM ANGKA 2021 ini merupakan publikasi tahunan yang diterbitkan oleh Badan Pusat Statistik Kabupaten Sumba Barat. Publikasi ini memuat berbagai macam data dan informasi tentang keadaan geografis dan iklim maupun ciri-ciri sosial ekonomi penduduk Kecamatan Katikutana Selatan.

Untuk menjaga kesinambungan data, maka bentuk dan jenis tabel yang disajikan sebagian besar tetap dipertahankan, begitu juga untuk hal data terakhir yang belum tersedia, maka data yang disajikan adalah data keadaan tahun sebelumnya.

Publikasi ini dapat terwujud berkat kerja sama dan bantuan dari berbagai pihak, baik instansi pemerintah maupun swasta. Kepada semua pihak yang telah memberikan bantuan, disampaikan penghargaan dan ucapan terima kasih yang sebesar-besarnya. Semoga kerja sama yang serupa dapat lebih meningkat lagi di masa yang akan datang.

Walaupun publikasi ini telah dipersiapkan sebaik-baiknya, kekurangan dan kesalahan sangat mungkin terjadi. Untuk perbaikan publikasi ini di masa mendatang, tanggapan dan saran-saran yang bersifat konstruktif dari para pemakai sangat diharapkan.

Waikabubak, September 2021
Kepala BPS
Kabupaten Sumba Barat

Ir. Joke Ratna Christina

DAFTAR ISI

	Halaman
Kata Pengantar	iv
Daftar Isi	v
Daftar Tabel	vi
Penjelasan Umum	xiv
Daftar Singkatan.....	xv
Statistik Kunci	xvi
1. Geografi dan Iklim	1
2. Pemerintahan	5
3. Penduduk	12
4. Sosial dan Kesejahteraan Rakyat	16
5. Pertanian, Kehutanan, Peternakan, dan Perikanan	66
6. Industri dan Energi	94
7. Perdagangan	99
8. Transportasi dan Komunikasi	104
9. Keuangan, Perbankan, dan Koperasi	111

DAFTAR TABEL

Halaman

1. GEOGRAFI DAN IKLIM

- 1.1 Luas Wilayah Menurut Kelurahan/Desa di Kecamatan Katikutana Selatan, 2020 3
- 1.2 Luas Daerah Menurut Kemiringan, Ketinggian, Kedalaman, dan Tekstur Tanah di Kecamatan Katikutana Selatan, 2020..... 4

2. PEMERINTAHAN

- 2.1 Wilayah Administrasi Kecamatan Katikutana Selatan, 2020..... 6
- 2.2 Jumlah Dusun/Lingkungan, Rukun Warga (RW), dan Rukun Tetangga (RT) menurut Kelurahan/Desa di Kecamatan Katikutana Selatan, 2020 7
- 2.3 Jumlah Kelurahan/Desa menurut Tingkat Perkembangan Kelurahan/Desa di Kecamatan Katikutana Selatan, 2020 8
- 2.4 Jumlah Pegawai Negeri Sipil Pusat dan Daerah serta Tenaga Honorer di Setiap Instansi Tingkat Kecamatan di Kecamatan Katikutana Selatan, 2020..... 9
- 2.5 Banyaknya Kantor Pemerintahan Desa menurut Jenis Bangunan dan Kelurahan/Desa di Kecamatan Katikutana Selatan, 2020 10
- 2.6 Jumlah Pemilih Tetap dan Tempat Pemungutan Suara (TPS) menurut Kelurahan/Desa di Kecamatan Katikutana Selatan, 2020.... 11

3. PENDUDUK

- 3.1 Jumlah Penduduk Luas Wilayah dan Kepadatan Penduduk menurut Kelurahan/Desa di Kecamatan Katikutana Selatan 2020.... 13
- 3.2 Jumlah Penduduk menurut Jenis Kelamin dirinci per Kelurahan/Desa di Kecamatan Katikutana Selatan 2020 14
- 3.3 Jumlah Penduduk Rumah Tangga (Ruta) dan Rata-rata Jiwa per Ruta menurut Kelurahan/Desa di Kecamatan Katikutana Selatan 2020 15

4. SOSIAL DAN KESEJAHTERAAN RAKYAT

4.1 PENDIDIKAN

4.1.1	Banyaknya Sekolah Dasar (SD) Menurut Desa/Kelurahan di Kecamatan Katikutana Selatan, 2020	17
4.1.2	Banyaknya Madrasah Ibtidaiyah (MI) Menurut Desa/Kelurahan di Kecamatan Katikutana Selatan, 2020	18
4.1.3	Banyaknya Sekolah Menengah Pertama (SMP) Menurut Desa/ Kelurahan di Kecamatan Katikutana Selatan, 2020	19
4.1.4	Banyaknya Madrasah Tsanawiyah (MTs) Menurut Desa/Kelurahan di Kecamatan Katikutana Selatan, 2020	20
4.1.5	Banyaknya Sekolah Menengah Atas (SMA) Menurut Desa/ Kelurahan di Kecamatan Katikutana Selatan, 2020	21
4.1.6	Banyaknya Madrasah Aliyah (MA) Menurut Desa/Kelurahan di Kecamatan Katikutana Selatan, 2020	22
4.1.7	Banyaknya Sekolah Menengah Kejuruan (SMK) Menurut Desa/ Kelurahan di Kecamatan Katikutana Selatan, 2020	23
4.1.8	Banyaknya Akademi/Perguruan Tinggi Menurut Desa/Kelurahan di Kecamatan Katikutana Selatan, 2020	24
4.1.9	Kemudahan Untuk Mencapai Sarana Pendidikan Terdekat Bagi Desa/Kelurahan yang Tidak ada Sarana Pendidikan Menurut Desa/ Kelurahan dan Jenjang Pendidikan di Kecamatan Katikutana Selatan, 2020	25
4.1.10	Banyaknya Sekolah, Guru, dan Murid menurut Tingkat Pendidikan di Kecamatan Katikutana Selatan, 2020/2021	29
4.1.11	Banyaknya Sekolah, Guru, dan Murid menurut Taman Kanak-kanak (TK) di Kecamatan Katikutana Selatan, 2012 - 2020	30
4.1.12	Banyaknya Sekolah, Guru, dan Murid Sekolah Dasar (SD) Negeri dan Swasta di Kecamatan Katikutana Selatan, 2012 - 2020	31
4.1.13	Banyaknya Sekolah, Guru, dan Rasio Guru per Sekolah pada Sekolah Dasar (SD) Negeri dan Swasta di Kecamatan Katikutana Selatan, 2012 - 2020	32
4.1.14	Banyaknya Sekolah, Murid, dan Rasio Murid per Sekolah pada Sekolah Dasar (SD) Negeri dan Swasta di Kecamatan Katikutana Selatan, 2012 - 2020	33
4.1.15	Banyaknya Guru, Murid, dan Rasio Murid per Guru pada Sekolah Dasar (SD) Negeri dan Swasta di Kecamatan Katikutana Selatan, 2012 - 2020	34

4.1.16	Banyaknya Sekolah, Guru, dan Murid Sekolah Menengah Pertama (SMP) Negeri dan Swasta di Kecamatan Katikutana Selatan, 2012 - 2020	35
4.1.17	Banyaknya Sekolah, Guru, dan Rasio Guru per Sekolah pada Sekolah Menengah Pertama (SMP) Negeri dan Swasta di Kecamatan Katikutana Selatan, 2012 - 2020.....	36
4.1.18	Banyaknya Sekolah, Murid, dan Rasio Murid per Sekolah pada Sekolah Menengah Pertama (SMP) Negeri dan Swasta di Kecamatan Katikutana Selatan, 2012 - 2020.....	37
4.1.19	Banyaknya Guru, Murid, dan Rasio Murid per Guru pada Sekolah Menengah Pertama (SMP) Negeri dan Swasta di Kecamatan Katikutana Selatan, 2011 - 2020	38
4.1.20	Banyaknya Sekolah, Guru, dan Murid Sekolah Menengah Atas (SMA) Negeri dan Swasta di Kecamatan Katikutana Selatan, 2012 - 2020	39
4.1.21	Banyaknya Sekolah, Guru, dan Rasio Guru per Sekolah pada Sekolah Menengah Atas (SMA) Negeri dan Swasta di Kecamatan Katikutana Selatan, 2012 - 2020	40
4.1.22	Banyaknya Sekolah, Murid, dan Rasio Murid per Sekolah pada Sekolah Menengah Atas (SMA) Negeri dan Swasta di Kecamatan Katikutana Selatan, 2012 - 2020	41
4.1.23	Banyaknya Guru, Murid, dan Rasio Murid per Guru pada Sekolah Menengah Atas (SMA) Negeri dan Swasta di Kecamatan Katikutana Selatan, 2012 - 2020	42
4.2	KESEHATAN	
4.2.1	Banyaknya Sarana Kesehatan Menurut Desa/Kelurahan dan Jenis Sarana Kesehatan di Kecamatan Katikutana Selatan, 2020.....	43
4.2.2	Kemudahan Mencapai Sarana Kesehatan Terdekat Bagi Desa/ Kelurahan yang Tidak ada Sarana Kesehatan Menurut Desa/ Kelurahan dan Jenis Sarana Kesehatan di Kecamatan Katikutana Selatan, 2020	45
4.2.3	Banyaknya Warga Penderita Gizi Buruk Menurut Desa/Kelurahan di Kecamatan Katikutana Selatan, 2019	47
4.2.4	Banyaknya Tenaga Pelayanan Kesehatan Menurut Status Tenaga Kesehatan di Kecamatan Katikutana Selatan, 2012 - 2020.....	48

4.2.5	Banyaknya Pasangan Usia Subur (PUS), Peserta KB/Akseptor Aktif dan Pasangan Usia Subur (PUS) yang Tidak Menjadi Peserta KB di Kecamatan Katikutana Selatan, 2013 - 2020.....	49
4.3	AGAMA DAN SOSIAL LAINNYA	
4.3.1	Jumlah Penduduk dan Agama yang Dianut di Kecamatan Katikutana Selatan, 2011 - 2020	50
4.3.2	Jumlah Tempat Peribadatan di Kecamatan Katikutana Selatan, 2011 - 2020.....	51
4.3.3	Banyaknya Rohaniawan Islam menurut Status di Kecamatan Katikutana Selatan, 2012 - 2020	52
4.3.4	Banyaknya Rohaniawan Kristen Protestan menurut Status di Kecamatan Katikutana Selatan, 2012-2020.....	53
4.3.5	Banyaknya Rohaniawan Katholik menurut Status di Kecamatan Katikutana Selatan, 2012 - 2020	54
4.3.6	Banyaknya Rohaniawan Hindu menurut Status di Kecamatan Katikutana Selatan, 2012 -2020	55
4.3.7	Banyaknya Kejadian Bencana Alam Menurut Desa/Kelurahan dan Jenis Bencana Alam di Kecamatan Katikutana Selatan, 2019.....	56
4.3.8	Banyaknya Korban Jiwa Akibat Bencana Alam Menurut Desa/ Kelurahan dan Jenis Bencana Alam di Kecamatan Katikutana Selatan, 2019	59
4.3.9	Keberadaan Fasilitas/Upaya Antisipasi/Mitigasi Bencana Alam Menurut Desa/Kelurahan di Kecamatan Katikutana Selatan, 2019....	62
4.3.10	Banyaknya Desa/Kelurahan Menurut Sumber Air Minum Sebagian Besar Keluarga di Kecamatan Katikutana Selatan, 2019 dan 2020.....	64
4.3.11	Banyaknya Desa/Kelurahan Menurut Penggunaan Fasilitas Tempat Buang Air Besar Sebagian Besar Keluarga di Kecamatan Katikutana Selatan, 2019 dan 2020.....	65

5. PERTANIAN, KEHUTANAN, PETERNAKAN, DAN PERIKANAN

5.1 HORTIKULTURA

5.1.1	Luas Panen Tanaman Sayuran Menurut Jenis Tanaman di Kecamatan Katikutana Selatan (ha), 2019 dan 2020.....	67
5.1.2	Produksi Tanaman Sayuran dan Buah-buahan Semusim Menurut Jenis Tanaman di Kecamatan Katikutana Selatan (kw), 2019 dan 2020	68
5.1.3	Produksi Buah-Buahan Menurut Jenis Tanaman di Kecamatan Katikutana Selatan (kuintal), 2019 dan 2020	69

5.2 PERKEBUNAN

5.2.1	Luas Areal dan Produksi Tanaman Kelapa di Kecamatan Katikutana Selatan, 2011 - 2020.....	70
5.2.2	Luas Areal dan Produksi Tanaman Kopi di Kecamatan Katikutana Selatan, 2011 - 2020.....	71
5.2.3	Luas Areal dan Produksi Tanaman Coklat/Kakao di Kecamatan Katikutana Selatan, 2011 - 2020	72
5.2.4	Luas Areal dan Produksi Tanaman Jambu Mete di Kecamatan Katikutana Selatan, 2011 - 2020	73
5.2.5	Luas Areal dan Produksi Tanaman Pinang di Kecamatan Katikutana Selatan, 2011 - 2020.....	74
5.2.6	Luas Areal dan Produksi Tanaman Sirih di Kecamatan Katikutana Selatan, 2011 - 2020.....	75

5.3 PERTANIAN

5.3.1	Luas Panen, Produksi dan Rata-rata Produksi Tanaman Pangan Dirinci Menurut Jenis Komoditi di Kecamatan Katikutana Selatan, 2020	76
5.3.2	Luas Panen, Produksi dan Rata-rata Produksi Padi di Kecamatan Katikutana Selatan, 2011 - 2020	77
5.3.3	Luas Panen, Produksi dan Rata-rata Produksi Padi Sawah di Kecamatan Katikutana Selatan, 2011 - 2020.....	78
5.3.4	Luas Panen, Produksi dan Rata-rata Produksi Padi Ladang di Kecamatan Katikutana Selatan, 2011 - 2020.....	79
5.3.5	Luas Panen, Produksi dan Rata-rata Produksi Jagung di Kecamatan Katikutana Selatan, 2011 - 2020	80

5.3.6	Luas Panen, Produksi dan Rata-rata Produksi Ubi Kayu di Kecamatan Katikutana Selatan, 2011 - 2020.....	81
5.3.7	Luas Panen, Produksi dan Rata-rata Produksi Ubi Jalar di Kecamatan Katikutana Selatan, 2011 - 2020.....	82
5.3.8	Luas Panen, Produksi dan Rata-rata Produksi Kacang Tanah di Kecamatan Katikutana Selatan, 2011 - 2020.....	83
5.3.9	Luas Panen, Produksi dan Rata-rata Produksi Kacang Hijau di Kecamatan Katikutana Selatan, 2011 - 2020.....	84
5.3.10	Luas Panen, Produksi dan Rata-rata Produksi Kacang Kedelai di Kecamatan Katikutana Selatan, 2011 - 2020.....	85
5.4	PETERNAKAN	
5.4.1	Banyaknya Ternak Besar menurut Jenisnya dan Desa/Kelurahan di Kecamatan Katikutana Selatan, 2020.....	86
5.4.2	Banyaknya Ternak Kecil menurut Jenisnya dan Desa/Kelurahan di Kecamatan Katikutana Selatan, 2020.....	87
5.4.3	Banyaknya Unggas menurut Jenisnya dan Desa/Kelurahan di Kecamatan Katikutana Selatan, 2020.....	88
5.5	PERIKANAN	
5.5.1	Jumlah Rumah Tangga Usaha Perikanan Tangkap di Kecamatan Katikutana Selatan, 2020.....	89
5.5.2	Produksi Perikanan Tangkap di Kecamatan Katikutana Selatan, 2020.....	90
5.5.3	Jumlah Rumah Tangga Usaha Perikanan Budidaya di Kecamatan Katikutana Selatan, 2020.....	91
5.5.4	Produksi Perikanan Budidaya di Kecamatan Katikutana Selatan, 2020.....	92
5.5.5	Jumlah Perahu/Kapal Menurut Jenis Kapal di Kecamatan Katikutana Selatan, 2020.....	93

6. INDUSTRI DAN ENERGI

6.1	Banyaknya Keluarga Menurut Desa/Kelurahan dan Jenis Pengguna Listrik di Kecamatan Katikutana Selatan, 2020.....	95
6.2	Banyaknya Desa/Kelurahan Menurut Keberadaan Penerangan Jalan Utama Desa/Kelurahan di Kecamatan Katikutana Selatan, 2019 dan 2020	96
6.3	Banyaknya Desa/Kelurahan Menurut Jenis Bahan Bakar untuk Memasak yang Digunakan Oleh Sebagian Besar Keluarga di Kecamatan Katikutana Selatan, 2019 dan 2020	97
6.4	Banyaknya Embung Desa Menurut Desa/Kelurahan di Kecamatan Katikutana Selatan, 2020.....	98

7. PERDAGANGAN

7.1	Banyaknya Pertokoan dan Kios Kelurahan/Desa di Kecamatan Katikutana Selatan, 2020.....	100
7.2	Banyaknya Sarana dan Prasarana Ekonomi Menurut Desa/ Kelurahan dan Jenisnya di Kecamatan Katikutana Selatan, 2020.....	101

8. TRANSPORTASI DAN KOMUNIKASI**8.1 TRANSPORTASI**

8.1.1	Panjang Jalan (km) Menurut Pemerintah yang Berwenang Mengelolanya di Kecamatan Katikutana Selatan, 2013 - 2020.....	105
8.1.2	Panjang Jalan (km) Menurut Jenis Permukaan Jalan di Kecamatan Katikutana Selatan, 2013 – 2020	106
8.1.3	Panjang Jalan (km) Menurut Menurut Kondisi Jalan di Kecamatan Katikutana Selatan, 2013–2020	107
8.1.4	Kondisi Jalan Darat Antar Desa/Kelurahan Menurut Desa/ Kelurahan di Kecamatan Katikutana Selatan, 2020.....	108
8.1.5	Sarana Transportasi Antar Desa/Kelurahan Menurut Desa/ Kelurahan di Kecamatan Katikutana Selatan, 2020.....	109

8.2 KOMUNIKASI

8.2.1	Jumlah Menara dan Operator Layanan Komunikasi Telepon Seluler Serta Kondisi Sinyal Telepon Seluler Menurut Desa/ Kelurahan di Kecamatan Katikutana Selatan, 2020.....	110
-------	---	-----

9. KEUANGAN, PERBANKAN, DAN KOPERASI

9.1	Jumlah Wajib Pajak Bumi dan Bangunan, Target, dan Realisasi menurut Kelurahan/Desa di Kecamatan Katikutana Selatan, 2020....	112
9.2	Jumlah Usaha, Perbankan, Asuransi, dan Koperasi Simpan Pinjam di Kecamatan Katikutana Selatan, 2018 - 2020.....	113
9.3	Banyaknya Sarana Lembaga Keuangan Yang Beroperasi Menurut Desa/Kelurahan dan Jenisnya di Kecamatan Katikutana Selatan, 2020	114
9.4	Banyaknya Koperasi yang Masih Aktif Menurut Desa/Kelurahan dan Jenis Koperasi di Kecamatan Katikutana Selatan, 2020	115

<https://sumbatengakab.bps.go.id>

PENJELASAN UMUM

Tanda-tanda, satuan-satuan, dan lain-lainnya yang digunakan dalam publikasi ini adalah sebagai berikut:

1. TANDA-TANDA

Data tidak tersedia	: ...
Tidak ada atau nol	: -
Data dapat diabaikan	: 0
Tanda decimal	: ,
Data tidak dapat ditampilkan	: NA
Angka estimasi	: e
Angka diperbaiki	: r
Angka sementara	: x
Angka sangat sementara	: xx
Angka sangat sangat sementara	: xxx

2. SATUAN/UNITS

barel	: 158,99 liter = $1/6,2898 \text{ m}^3$
hektar (ha)	: $10\,000 \text{ m}^2$
kilometer (km)	: 1 000 meter (<i>m</i>)
knot	: 1,8523 km/jam
kuintal.....	: 100 kg
KWh	: 1 000 Watt
MWh	: 1 000 KWh
liter (untuk beras)	: 0,80 kg
MMSCF	: $1/35,3 \text{ m}^3$
metrik ton (m.ton)	: 0,98421 long ton = 1 000 kg
ons	: 28,31 gram
ton	: 1 000 kg

Satuan lain: buah, dus, butir, helai/lembar, kaleng, batang, pulsa, ton kilometer (ton-km), jam, menit, persen (%).

Perbedaan angka di belakang koma disebabkan oleh pembulatan angka.

DAFTAR SINGKATAN

SI	: Stasiun Iklim
SIMPK	: Stasiun Meteorologi Pertanian Khusus
t.t	: Tempat tidur
BCG	: Bacillus Calmette Guerin
DPT	: Difteri, Pertusis, Tetanus
TT	: Tetanus Toxoid
IOT	: Industri Obat Tradisional
IKOT	: Industri Kecil Obat Tradisional
Alkes	: Alat kesehatan
PKRT	: Perbekalan Kesehatan Rumah tangga
Kompl	: Komplemen
IRTP	: Industri Pangan Produksi Rumah Tangga
PBF	: Pedagang Besar Farmasi
GFK	: Gudang Farmasi Kab/Kota
RB	: Rumah Bersalin
Pustu	: Puskesmas pembantu
BP	: Balai Pengobatan
TPS	: Tempat Pembuangan Sementara
Jamkesmas	: Jaminan kesehatan masyarakat miskin
PJKMU	: Program Jaminan Kesehatan Masyarakat Umum
SIUP	: Surat Ijin Usaha Perdagangan
TDP	: Tanda Daftar Perusahaan
API	: Angka Pengenal Importir

BAB

1

GEOGRAFI DAN IKLIM



Luas Wilayah Kecamatan
Katikutana Selatan

383,96 km²

1. Batas Daerah
 - Utara berbatasan dengan Kecamatan Umbu Ratu Nggay Barat dan Kecamatan Katikutana
 - Selatan berbatasan dengan Kecamatan Samudera Indonesia
 - Barat berbatasan dengan Kecamatan Kota Waikabubak
 - Timur berbatasan dengan Kecamatan Umbu Ratu Nggay
2. Luas Daerah
Luas Daerah = 383,96 km²
3. Iklim
Iklim Tropis
4. Obyek Pariwisata
 - Air Terjun Matayangu (Desa Waimanu)
 - Pantai Konda Maloba (Desa Konda Maloba)
 - Pantai Aili (Desa Konda Maloba)
 - Pantal Tangairi (Desa Waimanu)

Tabel 1.1 Luas Wilayah Menurut Kelurahan/Desa di Kecamatan Katikutana Selatan, 2020

Kelurahan/Desa	Luas (km ²)	Persentase terhadap luas Kecamatan
(1)	(2)	(3)
01. Waimanu	62,79	16,35
02. Manurara	16,34	4,26
03. Dameka	8,64	2,25
04. Wailawa	10,76	2,80
05. Malinjak	28,37	7,39
06. Tanamodu	27,25	7,10
07. Konda Maloba	178,8	46,57
08. Dasa Elu	34,63	9,02
09. Oka Wacu	16,38	4,27
Katikutana Selatan	383,96	100,00

Sumber : <https://gis.dukcapil.kemendagri.go.id/peta/>

Tabel 1.2 Luas Daerah Menurut Kemiringan, Ketinggian, Kedalaman, dan Tekstur Tanah di Kecamatan Katikutana Selatan, 2020

Uraian	Penjelasan	Luas (Ha)	Persentase
(1)	(2)	(3)	(4)
Kemiringan	<2 ⁰	4 715	10,54
	2 ⁰ - 15 ⁰	19 694	44,04
	15 ⁰ - 40 ⁰	20 028	44,79
	>40 ⁰	280	0,63
		44 717	100,00
Ketinggian	0 – 25 m	231	0,52
	25 – 200 m	2 865	6,40
	200 – 500 m	9 471	21,18
	>500 m	32 150	71,90
		44 717	100,00
Kedalaman	<30 m	41 753	93,37
	30 – 60 m	1 936	4,33
	60 – 90 m	-	-
	>90 m	1 028	2,30
		44 717	100,00
Tekstur Tanah	Halus	779	1,74
	Sedang	3 024	6,76
	Kasar	40 914	91,50
		44 717	100,00

Catatan : Termasuk Kecamatan Katikutana

Sumber : Badan Pertanahan Nasional (ATR/BPN) Kabupaten Sumba Tengah

BAB

2

PEMERINTAHAN

9

Desa

33

Dusun

69

RW

152

RT



Tabel 2.1 Wilayah Administrasi Kecamatan Katikutana Selatan, 2020

Wilayah Administrasi	Jumlah
(1)	(2)
01. Desa	9
02. Dusun/Lingkungan	33
03. Rukun Warga (RW)	69
04. Rukun Tetangga (RT)	152
05. Penduduk 2020	14755
06. Kepadatan Penduduk	38,43 jiwa/km ²

Sumber : <https://gis.dukcapil.kemendagri.go.id/peta/>

Tabel 2.2 Jumlah Dusun/Lingkungan, Rukun Warga (RW), dan Rukun Tetangga (RT) menurut Kelurahan/Desa di Kecamatan Katikutana Selatan, 2020

Kelurahan/Desa	Dusun/Lingkungan	RW	RT
(1)	(2)	(3)	(4)
01. Waimanu	3	6	12
02. Manurara	3	6	12
03. Dameka	3	6	12
04. Wailawa	4	8	17
05. Malinjak	4	8	18
06. Tanamodu	4	8	26
07. Konda Maloba	4	7	14
08. Dasa Elu	4	14	29
09. Oka Wacu	4	6	12
Katikutana Selatan	33	69	152

Sumber : Kantor Kecamatan Katikutana Selatan

Tabel 2.3 Jumlah Kelurahan/Desa menurut Tingkat Perkembangan Kelurahan/Desa di Kecamatan Katikutana Selatan, 2020

Kelurahan/Desa	Tingkat Perkembangan Kelurahan/Desa		
	Swadaya	Swakarya	Swasembada
(1)	(2)	(3)	(4)
01. Waimanu	1	-	-
02. Manurara	1	-	-
03. Dameka	1	-	-
04. Wailawa	1	-	-
05. Malinjak	1	-	-
06. Tanamodu	1	-	-
07. Konda Maloba	1	-	-
08. Dasa Elu	1	-	-
09. Oka Wacu	1	-	-
Katikutana Selatan	9	-	-

Sumber : Kantor Kecamatan Katikutana Selatan

Tabel 2.4 Jumlah Pegawai Negeri Sipil Pusat dan Daerah serta Tenaga Honorer di Setiap Instansi Tingkat Kecamatan di Kecamatan Katikutana Selatan, 2020

Instansi (1)	Pegawai Negeri		Tenaga Honorer (4)	Jumlah (5)
	Daerah (2)	Provinsi (3)		
01. Kantor Kecamatan	14	-	10	24
02. Pertanian Tanaman Pangan / BPP	5	2	8	15
03. Babinsa/Koramil	16	-	-	16
04. Kesehatan	55	-	19	74
05. Polri	29	-	-	29
06. Kantor BKKBN	4	-	5	9
Jumlah	123	2	42	167

Sumber : Kantor Kecamatan Katikutana Selatan

Tabel 2.5 Banyaknya Kantor Pemerintahan Desa menurut Jenis Bangunan dan Kelurahan/Desa di Kecamatan Katikutana Selatan, 2020

Kelurahan/Desa	Jenis Bangunan		
	Permanen	Semi Permanen	Darurat
(1)	(2)	(3)	(4)
01. Waimanu	1	-	-
02. Manurara	1	-	-
03. Dameka	1	-	-
04. Wailawa	1	-	-
05. Malinjak	1	-	-
06. Tanamodu	1	-	-
07. Konda Maloba	1	-	-
08. Dasa Elu	1	-	-
09. Oka Wacu	1	-	-
Katikutana Selatan	9	-	-

Sumber : Kantor Kecamatan Katikutana Selatan

Tabel 2.6 Jumlah Pemilih Tetap dan Tempat Pemungutan Suara (TPS) menurut Kelurahan/Desa di Kecamatan Katikutana Selatan, 2020

Kelurahan/Desa	Laki-Laki	Perempuan	L + P	TPS
(1)	(2)	(3)	(4)	(5)
01. Waimanu				
02. Manurara				
03. Dameka				
04. Wailawa				
05. Malinjak				
06. Tanamodu				
07. Konda Maloba				
08. Dasa Elu				
09. Oka Wacu				
Katikutana Selatan				

Sumber : Kantor Pemilihan Umum Daerah (KPUD) Kabupaten Sumba Tengah

BAB

3

KEPENDUDUKAN

PADA TAHUN 2019

Jumlah Penduduk

15.606

7.871

Laki-laki



7.735

Perempuan



Rasio Jenis Kelamin

102

Jumlah Keluarga

3.681

Tabel 3.1 Jumlah Penduduk Luas Wilayah dan Kepadatan Penduduk menurut Kelurahan/Desa di Kecamatan Katikutana Selatan 2020

Kelurahan/Desa	Jumlah Penduduk (Jiwa)	Luas Wilayah (km ²)	Kepadatan Penduduk (Jiwa/km ²)
(1)	(2)	(3)	(4)
01. Waimanu	1584	62,79	25,23
02. Manurara	1358	16,34	83,11
03. Dameka	1632	8,64	188,89
04. Wailawa	2184	10,76	202,97
05. Malinjak	2153	28,37	75,89
06. Tanamodu	1893	27,25	69,47
07. Konda Maloba	865	178,80	4,84
08. Dasa Elu	2299	34,63	66,39
09. Oka Wacu	787	16,38	48,05
Katikutana Selatan	14755	383,96	38,43

Sumber : <https://gis.dukcapil.kemendagri.go.id/peta/> (data per 30 Juni 2021)

Tabel 3.2 Jumlah Penduduk menurut Jenis Kelamin dirinci per Kelurahan/Desa di Kecamatan Katikutana Selatan 2020

Kelurahan/Desa	Laki-Laki	Perempuan	L + P	Ratio Jenis Kelamin
(1)	(2)	(3)	(4)	(5)
01. Waimanu	791	793	1584	100
02. Manurara	689	669	1358	103
03. Dameka	830	802	1632	103
04. Wailawa	1140	1044	2184	109
05. Malinjak	1097	1056	2153	104
06. Tanamodu	951	942	1893	101
07. Konda Maloba	423	442	865	96
08. Dasa Elu	1152	1147	2299	100
09. Oka Wacu	411	376	787	109
Katikutana Selatan	7484	7271	14755	103

Sumber : <https://gis.dukcapil.kemendagri.go.id/peta/> (data per 30 Juni 2021)

Tabel 3.3 Jumlah Penduduk Rumah Tangga (Ruta) dan Rata-rata Jiwa per Ruta menurut Kelurahan/Desa di Kecamatan Katikutana Selatan 2020

Kelurahan/Desa	Penduduk	Kepala Keluarga (KK)	Rata-rata Jiwa per Ruta
(1)	(2)	(3)	(4)
01. Waimanu	1584	383	4
02. Manurara	1358	330	4
03. Dameka	1632	423	4
04. Wailawa	2184	497	4
05. Malinjak	2153	537	4
06. Tanamodu	1893	525	4
07. Konda Maloba	865	220	4
08. Dasa Elu	2299	522	4
09. Oka Wacu	787	209	4
Katikutana Selatan	14755	3646	4

Sumber : <https://gis.dukcapil.kemendagri.go.id/peta/> (data per 30 Juni 2021)

BAB
4

SOSIAL DAN KESEJAHTERAAN RAKYAT



SD 11
SMP 5
SMA 1

Gereja Protestan 22*
Gereja Katholik 10*



*data tahun 2018



1 Puskesmas
22 Posyandu
6 Polindes

4.1 PENDIDIKAN

Tabel 4.1.1 Banyaknya Sekolah Dasar (SD) Menurut Desa/ Kelurahan di Kecamatan Katikutana Selatan, 2020

Desa/Kelurahan	Negeri	Swasta	Jumlah
(1)	(2)	(3)	(4)
01. Waimanu	1	1	2
02. Manurara	1	0	1
03. Dameka	1	0	1
04. Wailawa	0	1	1
05. Malinjak	0	1	1
06. Tanamodu	1	0	1
07. Konda Maloba	1	0	1
08. Dasa Elu	3	0	3
09. Oka Wacu	1	0	1
Katikutana Selatan	9	3	12

Sumber : BPS, Pendataan Potensi Desa (Podes) 2020

Tabel 4.1.2 Banyaknya Madrasah Ibtidaiyah (MI) Menurut Desa/Kelurahan di Kecamatan Katikutana Selatan, 2020

Desa/Kelurahan	Negeri	Swasta	Jumlah
(1)	(2)	(3)	(4)
01. Waimanu	0	0	0
02. Manurara	0	0	0
03. Dameka	0	0	0
04. Wailawa	0	0	0
05. Malinjak	0	0	0
06. Tanamodu	0	1	1
07. Konda Maloba	0	0	0
08. Dasa Elu	0	0	0
09. Oka Wacu	0	0	0
Katikutana Selatan	0	1	1

Sumber : BPS, Pendataan Potensi Desa (Podes) 2020

Tabel 4.1.3 Banyaknya Sekolah Menengah Pertama (SMP) Menurut Desa/Kelurahan di Kecamatan Katikutana Selatan, 2020

Desa/Kelurahan	Negeri	Swasta	Jumlah
(1)	(2)	(3)	(4)
01. Waimanu	0	0	0
02. Manurara	0	0	0
03. Dameka	1	0	1
04. Wailawa	0	0	0
05. Malinjak	0	0	0
06. Tanamodu	1	0	1
07. Konda Maloba	1	0	1
08. Dasa Elu	1	0	1
09. Oka Wacu	1	0	1
Katikutana Selatan	5	0	5

Sumber : BPS, Pendataan Potensi Desa (Podes) 2020

Tabel 4.1.4 Banyaknya Madrasah Tsanawiyah (MTs) Menurut Desa/Kelurahan di Kecamatan Katikutana Selatan, 2020

Desa/Kelurahan	Negeri	Swasta	Jumlah
(1)	(2)	(3)	(4)
01. Waimanu	0	0	0
02. Manurara	0	0	0
03. Dameka	0	0	0
04. Wailawa	0	0	0
05. Malinjak	0	0	0
06. Tanamodu	0	0	0
07. Konda Maloba	0	0	0
08. Dasa Elu	0	0	0
09. Oka Wacu	0	0	0
Katikutana Selatan	0	0	0

Sumber : BPS, Pendataan Potensi Desa (Podes) 2020

Tabel 4.1.5 Banyaknya Sekolah Menengah Atas (SMA) Menurut Desa/Kelurahan di Kecamatan Katikutana Selatan, 2020

Desa/Kelurahan	Negeri	Swasta	Jumlah
(1)	(2)	(3)	(4)
01. Waimanu	0	0	0
02. Manurara	0	0	0
03. Dameka	0	0	0
04. Wailawa	1	0	1
05. Malinjak	0	0	0
06. Tanamodu	0	0	0
07. Konda Maloba	0	0	0
08. Dasa Elu	0	0	0
09. Oka Wacu	0	0	0
Katikutana Selatan	1	0	1

Sumber : BPS, Pendataan Potensi Desa (Podes) 2020

Tabel 4.1.6 Banyaknya Madrasah Aliyah (MA) Menurut Desa/ Kelurahan di Kecamatan Katikutana Selatan, 2020

Desa/Kelurahan	Negeri	Swasta	Jumlah
(1)	(2)	(3)	(4)
01. Waimanu	0	0	0
02. Manurara	0	0	0
03. Dameka	0	0	0
04. Wailawa	0	0	0
05. Malinjak	0	0	0
06. Tanamodu	0	0	0
07. Konda Maloba	0	0	0
08. Dasa Elu	0	0	0
09. Oka Wacu	0	0	0
Katikutana Selatan	0	0	0

Sumber : BPS, Pendataan Potensi Desa (Podes) 2020

Tabel 4.1.7 Banyaknya Sekolah Menengah Kejuruan (SMK) Menurut Desa/Kelurahan di Kecamatan Katikutana Selatan, 2020

Desa/Kelurahan	Negeri	Swasta	Jumlah
(1)	(2)	(3)	(4)
01. Waimanu	0	0	0
02. Manurara	0	0	0
03. Dameka	0	0	0
04. Wailawa	0	0	0
05. Malinjak	0	1	1
06. Tanamodu	0	0	0
07. Konda Maloba	0	0	0
08. Dasa Elu	0	0	0
09. Oka Wacu	0	0	0
Katikutana Selatan	0	1	1

Sumber : BPS, Pendataan Potensi Desa (Podes) 2020

Tabel 4.1.8 Banyaknya Akademi/Perguruan Tinggi Menurut Desa/Kelurahan di Kecamatan Katikutana Selatan, 2020

Desa/Kelurahan	Negeri	Swasta	Jumlah
(1)	(2)	(3)	(4)
01. Waimanu	0	0	0
02. Manurara	0	0	0
03. Dameka	0	0	0
04. Wailawa	0	0	0
05. Malinjak	0	0	0
06. Tanamodu	0	0	0
07. Konda Maloba	0	0	0
08. Dasa Elu	0	0	0
09. Oka Wacu	0	0	0
Katikutana Selatan	0	0	0

Sumber : BPS, Pendataan Potensi Desa (Podes) 2020

Tabel 4.1.9 Kemudahan Untuk Mencapai Sarana Pendidikan Terdekat Bagi Desa/Kelurahan yang Tidak ada Sarana Pendidikan Menurut Desa/Kelurahan dan Jenjang Pendidikan di Kecamatan Katikutana Selatan, 2020

Desa/Kelurahan	SD	MI
(1)	(2)	(3)
01. Waimanu	Terdapat sarana pendidikan	mudah
02. Manurara	Terdapat sarana pendidikan	mudah
03. Dameka	Terdapat sarana pendidikan	mudah
04. Wailawa	Terdapat sarana pendidikan	mudah
05. Malinjak	Terdapat sarana pendidikan	mudah
06. Tanamodu	Terdapat sarana pendidikan	Terdapat sarana pendidikan
07. Konda Maloba	Terdapat sarana pendidikan	sulit
08. Dasa Elu	Terdapat sarana pendidikan	mudah
09. Oka Wacu	Terdapat sarana pendidikan	sulit

Lanjutan Tabel 4.1.9

Desa/Kelurahan	SMP	MTs
(1)	(4)	(5)
01. Waimanu	mudah	sulit
02. Manurara	mudah	sulit
03. Dameka	Terdapat sarana pendidikan	sulit
04. Wailawa	mudah	sulit
05. Malinjak	mudah	sulit
06. Tanamodu	Terdapat sarana pendidikan	sulit
07. Konda Maloba	Terdapat sarana pendidikan	sulit
08. Dasa Elu	Terdapat sarana pendidikan	sulit
09. Oka Wacu	Terdapat sarana pendidikan	sulit

Lanjutan Tabel 4.1.9

Desa/Kelurahan	SMA	MA
(1)	(6)	(7)
01. Waimanu	mudah	sulit
02. Manurara	mudah	sulit
03. Dameka	Sangat mudah	sulit
04. Wailawa	Terdapat sarana pendidikan	sulit
05. Malinjak	mudah	sulit
06. Tanamodu	mudah	sulit
07. Konda Maloba	sulit	sulit
08. Dasa Elu	mudah	sulit
09. Oka Wacu	sulit	sulit

Lanjutan Tabel 4.1.9

Desa/Kelurahan	SMK	Akademi/Perguruan Tinggi
(1)	(8)	(9)
01. Waimanu	sulit	sulit
02. Manurara	mudah	sulit
03. Dameka	mudah	sulit
04. Wailawa	mudah	sulit
05. Malinjak	Terdapat sarana pendidikan	sulit
06. Tanamodu	mudah	sulit
07. Konda Maloba	sulit	sulit
08. Dasa Elu	mudah	sulit
09. Oka Wacu	sulit	sulit

Sumber : BPS, Pendataan Potensi Desa (Podes) 2020

Tabel 4.1.10 Banyaknya Sekolah, Guru, dan Murid menurut Tingkat Pendidikan di Kecamatan Katikutana Selatan, 2020/2021

Tingkat Pendidikan	Sekolah	Guru	Murid	Rata-rata Guru per Sekolah	Rata-rata Murid per Sekolah
(1)	(2)	(3)	(4)	(5)	(6)
01. Sekolah Dasar					
02. SMP					
03. SMA					
04. SMK					

Sumber : Kementerian Pendidikan dan Kebudayaan, Sistem Data Pokok Pendidikan, data semester ganjil

Tabel 4.1.11 Banyaknya Sekolah, Guru, dan Murid menurut Taman Kanak-kanak (TK) di Kecamatan Katikutana Selatan, 2012 - 2020

Tahun	Sekolah	Guru	Murid
(1)	(2)	(3)	(4)
2012	1	3	42
2013	1	3	42
2014	1	5	42
2015	1	5	30
2016*
2017**	25	65	649
2018**	25	67	750
2019*
2020			

Catatan : *data tahun 2016 dan 2019 belum tersedia

** termasuk jumlah PAUD

Sumber : Dinas Pendidikan, Pemuda, dan Olah Raga Kabupaten Sumba Tengah

Tabel 4.1.12 Banyaknya Sekolah, Guru, dan Murid Sekolah Dasar (SD) Negeri dan Swasta di Kecamatan Katikutana Selatan, 2012 - 2020

Tahun	SD Negeri			SD Swasta		
	Sekolah	Guru	Murid	Sekolah	Guru	Murid
(1)	(2)	(3)	(4)	(5)	(6)	(7)
2012	7	77	1 243	4	48	837
2013	8	67	1 344	4	45	837
2014	8	116	1 340	4	57	846
2015	7	88	1 226	4	51	831
2016	7	94	1 158	4	60	772
2017	7	70	1 130	4	50	753
2018	7	77	1 052	4	54	690
2019	7	83	976	4	52	656
2020						

Sumber : tahun 2010 - 2018 Dinas Pendidikan, Pemuda, dan Olah Raga Kabupaten Sumba Tengah
 tahun 2019 Kementerian Pendidikan dan Kebudayaan, Sistem Data Pokok Pendidikan, data semester ganjil 2019/2020

Tabel 4.1.13 Banyaknya Sekolah, Guru, dan Rasio Guru per Sekolah pada Sekolah Dasar (SD) Negeri dan Swasta di Kecamatan Katikutana Selatan, 2012 - 2020

Tahun	SD Negeri			SD Swasta		
	Sekolah	Guru	Rasio Guru/Sekolah	Sekolah	Guru	Rasio Guru/Sekolah
(1)	(2)	(3)	(4)	(5)	(6)	(7)
2012	7	77	11	4	48	11
2013	8	67	8	4	45	11
2014	8	116	14	4	57	14
2015	7	88	13	4	51	13
2016	7	94	13	4	60	15
2017	7	70	10	4	50	12
2018	7	77	11	4	28	7
2019	7	83	12	4	52	13
2020						

Sumber : tahun 2010 - 2018 Dinas Pendidikan, Pemuda, dan Olah Raga Kabupaten Sumba Tengah
tahun 2019 Kementerian Pendidikan dan Kebudayaan, Sistem Data Pokok Pendidikan, data semester ganjil 2019/2020

Tabel 4.1.14 Banyaknya Sekolah, Murid, dan Rasio Murid per Sekolah pada Sekolah Dasar (SD) Negeri dan Swasta di Kecamatan Katikutana Selatan, 2012 - 2020

Tahun	SD Negeri			SD Swasta		
	Sekolah	Murid	Rasio Murid/ Sekolah	Sekolah	Murid	Rasio Murid/ Sekolah
(1)	(2)	(3)	(4)	(5)	(6)	(7)
2012	7	1 243	177	4	837	209
2013	8	1 344	168	4	837	209
2014	8	1 340	168	4	846	212
2015	7	1 226	175	4	831	207
2016	7	1 158	15	4	772	193
2017	7	1 130	161	4	753	188
2018	7	1 052	150	4	690	172
2019	7	976	139	4	656	164
2020						

Sumber : tahun 2010 - 2018 Dinas Pendidikan, Pemuda, dan Olah Raga Kabupaten Sumba Tengah
tahun 2019 Kementerian Pendidikan dan Kebudayaan, Sistem Data Pokok Pendidikan, data semester ganjil 2019/2020

Tabel 4.1.15 Banyaknya Guru, Murid, dan Rasio Murid per Guru pada Sekolah Dasar (SD) Negeri dan Swasta di Kecamatan Katikutana Selatan, 2012 - 2020

Tahun	SD Negeri			SD Swasta		
	Guru	Murid	Rasio Murid/Guru	Guru	Murid	Rasio Murid/Guru
(1)	(2)	(3)	(4)	(5)	(6)	(7)
2012	77	1 243	16	48	837	17
2013	67	1 344	20	45	837	18
2014	116	1 340	12	57	846	15
2015	88	1 226	14	51	831	16
2016	94	1 158	12	60	772	13
2017	70	1 130	16	50	753	15
2018	77	1 052	13	54	690	12
2019	83	976	12	52	656	13
2020						

Sumber : tahun 2010 - 2018 Dinas Pendidikan, Pemuda, dan Olah Raga Kabupaten Sumba Tengah
tahun 2019 Kementerian Pendidikan dan Kebudayaan, Sistem Data Pokok Pendidikan, data semester ganjil 2019/2020

Tabel 4.1.16 Banyaknya Sekolah, Guru, dan Murid Sekolah Menengah Pertama (SMP) Negeri dan Swasta di Kecamatan Katikutana Selatan, 2012 - 2020

Tahun	SMP Negeri			SMP Swasta		
	Sekolah	Guru	Murid	Sekolah	Guru	Murid
(1)	(2)	(3)	(4)	(5)	(6)	(7)
2012	4	47	526	-	-	-
2013	4	46	626	-	-	-
2014	5	84	645	-	-	-
2015	4	68	694	-	-	-
2016	5	82	759	-	-	-
2017	5	76	805	-	-	-
2018	5	87	797	-	-	-
2019	5	93	812	-	-	-
2020						

Sumber : tahun 2010 - 2018 Dinas Pendidikan, Pemuda, dan Olah Raga Kabupaten Sumba Tengah
 tahun 2019 Kementerian Pendidikan dan Kebudayaan, Sistem Data Pokok Pendidikan, data semester ganjil 2019/2020

Tabel 4.1.17 Banyaknya Sekolah, Guru, dan Rasio Guru per Sekolah pada Sekolah Menengah Pertama (SMP) Negeri dan Swasta di Kecamatan Katikutana Selatan, 2012 - 2020

Tahun	SMP Negeri			SMP Swasta		
	Sekolah	Guru	Rasio Guru/Sekolah	Sekolah	Guru	Rasio Guru/Sekolah
(1)	(2)	(3)	(4)	(5)	(6)	(7)
2012	4	47	12	-	-	-
2013	4	46	13	-	-	-
2014	5	84	17	-	-	-
2015	4	68	17	-	-	-
2016	5	82	16	-	-	-
2017	5	76	15	-	-	-
2018	5	87	17	-	-	-
2019	5	93	19	-	-	-
2020						

Sumber : tahun 2010 - 2018 Dinas Pendidikan, Pemuda, dan Olah Raga Kabupaten Sumba Tengah
tahun 2019 Kementerian Pendidikan dan Kebudayaan, Sistem Data Pokok Pendidikan, data semester ganjil 2019/2020

Tabel 4.1.18 Banyaknya Sekolah, Murid, dan Rasio Murid per Sekolah pada Sekolah Menengah Pertama (SMP) Negeri dan Swasta di Kecamatan Katikutana Selatan, 2012 - 2020

Tahun	SMP Negeri			SMP Swasta		
	Sekolah	Murid	Rasio Murid/ Sekolah	Sekolah	Murid	Rasio Murid/ Sekolah
(1)	(2)	(3)	(4)	(5)	(6)	(7)
2012	4	526	131	-	-	-
2013	4	626	156	-	-	-
2014	5	645	129	-	-	-
2015	4	694	173	-	-	-
2016	5	759	152	-	-	-
2017	5	805	161	-	-	-
2018	5	797	135	-	-	-
2019	5	812	162	-	-	-
2020						

Sumber : tahun 2010 - 2018 Dinas Pendidikan, Pemuda, dan Olah Raga Kabupaten Sumba Tengah
tahun 2019 Kementerian Pendidikan dan Kebudayaan, Sistem Data Pokok Pendidikan, data semester ganjil 2019/2020

Tabel 4.1.19 Banyaknya Guru, Murid, dan Rasio Murid per Guru pada Sekolah Menengah Pertama (SMP) Negeri dan Swasta di Kecamatan Katikutana Selatan, 2012 - 2020

Tahun	SMP Negeri			SMP Swasta		
	Guru	Murid	Rasio Murid/ Guru	Guru	Murid	Rasio Murid/ Guru
(1)	(2)	(3)	(4)	(5)	(6)	(7)
2012	47	526	11	-	-	-
2013	46	626	14	-	-	-
2014	84	645	8	-	-	-
2015	68	694	10	-	-	-
2016	82	759	9	-	-	-
2017	76	805	10	-	-	-
2018	87	797	9	-	-	-
2019	93	812	9	-	-	-
2020						

Sumber : tahun 2010 - 2018 Dinas Pendidikan, Pemuda, dan Olah Raga Kabupaten Sumba Tengah
tahun 2019 Kementerian Pendidikan dan Kebudayaan, Sistem Data Pokok Pendidikan, data semester ganjil 2019/2020

Tabel 4.1.20 Banyaknya Sekolah, Guru, dan Murid Sekolah Menengah Atas (SMA) Negeri dan Swasta di Kecamatan Katikutana Selatan, 2012 - 2020

Tahun	SMA Negeri			SMA Swasta		
	Sekolah	Guru	Murid	Sekolah	Guru	Murid
(1)	(2)	(3)	(4)	(5)	(6)	(7)
2012	1	31	312	-	-	-
2013	1	29	362	-	-	-
2014	1	48	411	-	-	-
2015	1	38	475	-	-	-
2016	1	46	522	-	-	-
2017	1	41	522	-	-	-
2018	1	41	588	-	-	-
2019	1	45	710	-	-	-
2020						

Sumber : tahun 2012 - 2018 Dinas Pendidikan, Pemuda, dan Olah Raga Kabupaten Sumba Tengah Sumba Tengah
tahun 2019 Kementerian Pendidikan dan Kebudayaan, Sistem Data Pokok Pendidikan, data semester ganjil 2019/2020

Tabel 4.1.21 Banyaknya Sekolah, Guru, dan Rasio Guru per Sekolah pada Sekolah Menengah Atas (SMA) Negeri dan Swasta di Kecamatan Katikutana Selatan, 2012 - 2020

Tahun	SMA Negeri			SMA Swasta		
	Sekolah	Guru	Rasio Guru/Sekolah	Sekolah	Guru	Rasio Guru/Sekolah
(1)	(2)	(3)	(4)	(5)	(6)	(7)
2012	1	31	31	-	-	-
2013	1	29	29	-	-	-
2014	1	48	48	-	-	-
2015	1	38	38	-	-	-
2016	1	46	46	-	-	-
2017	1	41	41	-	-	-
2018	1	41	41	-	-	-
2019	1	45	45	-	-	-
2020						

Sumber : tahun 2012 - 2018 Dinas Pendidikan, Pemuda, dan Olah Raga Kabupaten Sumba Tengah Sumba Tengah
tahun 2019 Kementerian Pendidikan dan Kebudayaan, Sistem Data Pokok Pendidikan, data semester ganjil 2019/2020

Tabel 4.1.22 Banyaknya Sekolah, Murid, dan Rasio Murid per Sekolah pada Sekolah Menengah Atas (SMA) Negeri dan Swasta di Kecamatan Katikutana Selatan, 2012 - 2020

Tahun	SMA Negeri			SMA Swasta		
	Sekolah	Murid	Rasio Murid/ Sekolah	Sekolah	Murid	Rasio Murid/ Sekolah
(1)	(2)	(3)	(4)	(5)	(6)	(7)
2012	1	312	312	-	-	-
2013	1	362	362	-	-	-
2014	1	411	411	-	-	-
2015	1	475	475	-	-	-
2016	1	522	522	-	-	-
2017	1	522	522	-	-	-
2018	1	588	588	-	-	-
2019	1	710	710	-	-	-
2020						

Sumber : tahun 2012 - 2018 Dinas Pendidikan, Pemuda, dan Olah Raga Kabupaten Sumba Tengah Sumba Tengah
tahun 2019 Kementerian Pendidikan dan Kebudayaan, Sistem Data Pokok Pendidikan, data semester ganjil 2019/2020

Tabel 4.1.23 Banyaknya Guru, Murid, dan Rasio Murid per Guru pada Sekolah Menengah Atas (SMA) Negeri dan Swasta di Kecamatan Katikutana Selatan, 2012 - 2020

Tahun	SMA Negeri			SMA Swasta		
	Guru	Murid	Rasio Murid/ Guru	Guru	Murid	Rasio Murid/ Guru
(1)	(2)	(3)	(4)	(5)	(6)	(7)
2012	31	312	10	-	-	-
2013	29	362	13	-	-	-
2014	48	411	9	-	-	-
2015	38	475	12	-	-	-
2016	46	522	11	-	-	-
2017	41	522	12	-	-	-
2018	41	588	14	-	-	-
2019	45	710	16	-	-	-
2020						

Sumber : tahun 2012 - 2018 Dinas Pendidikan, Pemuda, dan Olah Raga Kabupaten Sumba Tengah Sumba Tengah
tahun 2019 Kementerian Pendidikan dan Kebudayaan, Sistem Data Pokok Pendidikan, data semester ganjil 2019/2020

4.2 KESEHATAN

Tabel 4.2.1 Banyaknya Sarana Kesehatan Menurut Desa/ Kelurahan dan Jenis Sarana Kesehatan di Kecamatan Katikutana Selatan, 2020

Desa/Kelurahan	Rumah Sakit	Rumah Sakit Bersalin	Poliklinik/Balai Pngobatan
(1)	(2)	(3)	(4)
01. Waimanu	0	0	0
02. Manurara	0	0	0
03. Dameka	0	0	0
04. Wailawa	0	0	0
05. Malinjak	0	0	0
06. Tanamodu	0	0	0
07. Konda Maloba	0	0	0
08. Dasa Elu	0	0	0
09. Oka Wacu	0	0	0
Katikutana Selatan	0	0	0

Lanjutan Tabel 4.2.1

Desa/Kelurahan	Puskesmas		Apotek
	Rawat Inap	Tanpa Rawat Inap	
(1)	(5)	(6)	(7)
01. Waimanu	0	0	0
02. Manurara	0	0	0
03. Dameka	0	0	0
04. Wailawa	0	0	0
05. Malinjak	1	0	0
06. Tanamodu	0	0	0
07. Konda Maloba	0	0	0
08. Dasa Elu	0	0	0
09. Oka Wacu	0	0	0
Katikutana Selatan	1	0	0

Sumber : BPS, Pendataan Potensi Desa (Podes) 2020

Tabel 4.2.2 Kemudahan Mencapai Sarana Kesehatan Terdekat Bagi Desa/Kelurahan yang Tidak ada Sarana Kesehatan Menurut Desa/Kelurahan dan Jenis Sarana Kesehatan di Kecamatan Katikutana Selatan, 2020

Desa/Kelurahan	Rumah Sakit	Rumah Sakit Bersalin	Poliklinik/Balai Pngobatan
(1)	(2)	(3)	(4)
01. Waimanu	mudah	sangat sulit	mudah
02. Manurara	sulit	sangat sulit	mudah
03. Dameka	mudah	sangat sulit	mudah
04. Wailawa	mudah	sangat sulit	mudah
05. Malinjak	mudah	sangat sulit	mudah
06. Tanamodu	mudah	sangat sulit	mudah
07. Konda Maloba	sulit	sangat sulit	sulit
08. Dasa Elu	mudah	sangat sulit	mudah
09. Oka Wacu	sulit	sangat sulit	sulit

Lanjutan Tabel 4.2.1

Desa/Kelurahan	Puskesmas		Apotek
	Rawat Inap	Tanpa Rawat Inap	
(1)	(5)	(6)	(7)
01. Waimanu	mudah	sangat sulit	mudah
02. Manurara	mudah	sulit	sulit
03. Dameka	sangat mudah	sulit	mudah
04. Wailawa	sangat mudah	sulit	mudah
05. Malinjak	Terdapat sarana kesehatan	sulit	mudah
06. Tanamodu	mudah	sulit	mudah
07. Konda Maloba	sulit	sangat sulit	sulit
08. Dasa Elu	mudah	sulit	mudah
09. Oka Wacu	sulit	sulit	sulit

Sumber : BPS, Pendataan Potensi Desa (Podes) 2020

Tabel 4.2.3 Banyaknya Warga Penderita Gizi Buruk Menurut Desa/Kelurahan di Kecamatan Katikutana Selatan, 2019

Desa/Kelurahan	2019
(1)	(2)
01. Waimanu	0
02. Manurara	0
03. Dameka	0
04. Wailawa	0
05. Malinjak	0
06. Tanamodu	10
07. Konda Maloba	0
08. Dasa Elu	0
09. Oka Wacu	0
Katikutana Selatan	10

Sumber : BPS, Pendataan Potensi Desa (Podes) 2020

Tabel 4.2.4 Banyaknya Tenaga Pelayanan Kesehatan Menurut Status Tenaga Kesehatan di Kecamatan Katikutana Selatan, 2012 - 2020

Tahun	Dokter	Perawat	Bidan	Paramedis	
				Non Perawat	Non Medis
(1)	(2)	(3)	(4)	(5)	(6)
2012	3	42	12	15	5
2013	2	31	14	6	-
2014	2	32	13	7	7
2015	3	32	13	7	7
2016	1	36	12	7	7
2017	1	38	13	7	7
2018	2	39	17	6	10
2019	2	40	16	3	-
2020	4	33	16	16	10

Sumber : Dinas Kesehatan Kabupaten Sumba Tengah

Tabel 4.2.5 Banyaknya Pasangan Usia Subur (PUS), Peserta KB/ Akseptor Aktif dan Pasangan Usia Subur (PUS) yang Tidak Menjadi Peserta KB di Kecamatan Katikutana Selatan, 2013 - 2020

Tahun	Pasangan Usia Subur (PUS)	Peserta KB/Akseptor Aktif	PUS yang Tidak Menjadi Peserta KB
(1)	(2)	(3)	(4)
2013	1 383	393	990
2014	1 453	900	553
2015	1 653	229	1 424
2016	-	-	-
2017	1 425	793	632
2018	1 555	822	733
2019	1 593	1 308	285
2020	2 316	485	1 831

Sumber : Dinas Pengendalian Penduduk dan Keluarga Berencana Kabupaten Sumba Tengah

4.3 AGAMA DAN SOSIAL LAINNYA

Tabel 4.3.1 Jumlah Penduduk dan Agama yang Dianut di Kecamatan Katikutana Selatan, 2011 - 2020

Tahun	Islam	Protestan	Katolik	Hindu	Budha	Lainnya
(1)	(2)	(3)	(4)	(5)	(6)	(7)/(7)
2011	6	7 640	2 550	23	0	0
2012	6	8 829	2 550	23	0	0
2013	104	8 507	2 221	6	0	166
2014	104	8 507	3 450	6	0	166
2015	121	9 107	2 513	7	0	305
2016	108	9 958	3 202	7	1	305
2017	108	9 120	3 202	0	0	85
2018	91	11 150	4 093	0	0	0
2019
2020	91	11150	4093	0	0	0

Catatan : data tahun 2019 belum tersedia

Sumber : Kantor Kementerian Agama Kabupaten Sumba Tengah

Tabel 4.3.2 Jumlah Tempat Peribadatan di Kecamatan Katikutana Selatan, 2011 - 2020

Tahun	Masjid	Mushola	Gereja Protestan	Gereja Katolik	Pura	Vihara
(1)	(2)	(3)	(4)	(5)	(6)	(7)
2011	0	0	54	7	0	0
2012	0	0	19	6	0	0
2013	0	0	19	8	0	0
2014	0	0	19	8	0	0
2015	1	0	19	8	0	0
2016	0	0	22	9	0	0
2017	0	0	22	9	0	0
2018	0	0	22	10	0	0
2019
2020	0	0	12	8	0	0

Sumber : Kantor Kementerian Agama Kabupaten Sumba Tengah

Tabel 4.3.3 Banyaknya Rohaniawan Islam menurut Status di Kecamatan Katikutana Selatan, 2012 - 2020

Tahun	Imam	Khatib	Da'i	Penyuluh Agama
(1)	(2)	(3)	(4)	(5)
2012	-	-	-	-
2013	-	-	-	-
2014	-	-	-	-
2015	-	-	-	-
2016	-	-	-	-
2017	-	-	-	-
2018	-	-	-	-
2019
2020	-	-	-	-

Sumber : Kantor Kementerian Agama Kabupaten Sumba Tengah

Tabel 4.3.4 Banyaknya Rohaniawan Kristen Protestan menurut Status di Kecamatan Katikutana Selatan, 2012-2020

Tahun	Pendeta	Diaken / Syamis	Guru Injil	Guru Sekolah Minggu
(1)	(2)	(3)	(4)	(5)
2012	6	211	-	-
2013	9	211	-	-
2014	9	451	-	-
2015	9	134	-	-
2016	9	73	5	28
2017	9	97	5	19
2018	9	98	176	26
2019
2020	9	98	176	24

Sumber : Kantor Kementerian Agama Kabupaten Sumba Tengah

Tabel 4.3.5 Banyaknya Rohaniawan Katolik menurut Status di Kecamatan Katikutana Selatan, 2012 - 2020

Tahun	Pastor	Bruder	Suster	Guru Agama / Pembina Umat
(1)	(2)	(3)	(4)	(5)
2012	-	-	-	-
2013	-	-	-	-
2014	-	-	-	-
2015	-	-	-	-
2016	-	-	-	8
2017	-	-	-	9
2018	-	-	-	10
2019
2020	-	-	-	8

Sumber : Kantor Kementerian Agama Kabupaten Sumba Tengah

Tabel 4.3.6 Banyaknya Rohaniawan Hindu menurut Status di Kecamatan Katikutana Selatan, 2012 -2020

Tahun	Pedanda	Penandita
(1)	(2)	(3)
2012	-	-
2013	-	-
2014	-	-
2015	-	-
2016	-	-
2017	-	-
2018	-	-
2019
2020	-	-

Sumber : Kantor Kementerian Agama Kabupaten Sumba Tengah

Tabel 4.3.7 Banyaknya Kejadian Bencana Alam Menurut Desa/ Kelurahan dan Jenis Bencana Alam di Kecamatan Katikutana Selatan, 2019

Desa/Kelurahan	Gempa Bumi	Tsunami	Gunung Meletus	Tanah Longsor
(1)	(2)	(3)	(4)	(5)
01. Waimanu	0	0	0	0
02. Manurara	0	0	0	0
03. Dameka	0	0	0	0
04. Wailawa	0	0	0	0
05. Malinjak	0	0	0	0
06. Tanamodu	0	0	0	0
07. Konda Maloba	0	0	0	0
08. Dasa Elu	0	0	0	0
09. Oka Wacu	0	0	0	0
Katikutana Selatan	0	0	0	0

Lanjutan Tabel 4.3.7

Desa/Kelurahan	Banjir	Banjir Bandang	Kekeringan
(1)	(6)	(7)	(8)
01. Waimanu	0	0	0
02. Manurara	0	0	0
03. Dameka	0	0	1
04. Wailawa	0	0	1
05. Malinjak	0	0	0
06. Tanamodu	0	0	0
07. Konda Maloba	1	0	0
08. Dasa Elu	0	0	0
09. Oka Wacu	0	0	0
Katikutana Selatan	1	0	2

Sumber : BPS, Pendataan Potensi Desa (Podes) 2020

Lanjutan Tabel 4.3.7

Desa/Kelurahan	Kebakaran Hutan dan Lahan	Angin Puyuh/ Puting Beliung/ Topan	Gelombang Pasang Laut
(1)	(9)	(10)	(11)
01. Waimanu	0	0	0
02. Manurara	0	0	0
03. Dameka	0	0	0
04. Wailawa	0	0	0
05. Malinjak	0	0	0
06. Tanamodu	0	0	0
07. Konda Maloba	0	0	0
08. Dasa Elu	0	0	0
09. Oka Wacu	0	0	0
Katikutana Selatan	0	0	0

Sumber : BPS, Pendataan Potensi Desa (Podes) 2020

Tabel 4.3.8 Banyaknya Korban Jiwa Akibat Bencana Alam Menurut Desa/Kelurahan dan Jenis Bencana Alam di Kecamatan Katikutana Selatan, 2019

Desa/Kelurahan	Gempa Bumi	Tsunami	Gunung Meletus	Tanah Longsor
(1)	(2)	(3)	(4)	(5)
01. Waimanu	0	0	0	0
02. Manurara	0	0	0	0
03. Dameka	0	0	0	0
04. Wailawa	0	0	0	0
05. Malinjak	0	0	0	0
06. Tanamodu	0	0	0	0
07. Konda Maloba	0	0	0	0
08. Dasa Elu	0	0	0	0
09. Oka Wacu	0	0	0	0
Katikutana Selatan	0	0	0	0

Lanjutan Tabel 4.3.8

Desa/Kelurahan	Banjir	Banjir Bandang	Kekeringan
(1)	(6)	(7)	(8)
01. Waimanu	0	0	0
02. Manurara	0	0	0
03. Dameka	0	0	0
04. Wailawa	0	0	0
05. Malinjak	0	0	0
06. Tanamodu	0	0	0
07. Konda Maloba	0	0	0
08. Dasa Elu	0	0	0
09. Oka Wacu	0	0	0
Katikutana Selatan	0	0	0

Lanjutan Tabel 4.3.8

Desa/Kelurahan	Kebakaran Hutan dan Lahan	Angin Puyuh/ Puting Beliung/ Topan	Gelombang Pasang Laut
(1)	(9)	(10)	(11)
01. Waimanu	0	0	0
02. Manurara	0	0	0
03. Dameka	0	0	0
04. Wailawa	0	0	0
05. Malinjak	0	0	0
06. Tanamodu	0	0	0
07. Konda Maloba	0	0	0
08. Dasa Elu	0	0	0
09. Oka Wacu	0	0	0
Katikutana Selatan	0	0	0

Sumber : BPS, Pendataan Potensi Desa (Podes) 2020

Tabel 4.3.9 Keberadaan Fasilitas/Upaya Antisipasi/Mitigasi Bencana Alam Menurut Desa/Kelurahan di Kecamatan Katikutana Selatan, 2019

Desa/Kelurahan	Sistem Peringatan Dini Bencana Alam	Sistem Peringatan Dini Khusus Tsunami	Perlengkapan Keselamatan
(1)	(2)	(3)	(4)
01. Waimanu	Tidak Ada	Bukan Wilayah Potensi Tsunami	Tidak Ada
02. Manurara	Ada	Bukan Wilayah Potensi Tsunami	Tidak Ada
03. Dameka	Tidak Ada	Bukan Wilayah Potensi Tsunami	Tidak Ada
04. Wailawa	Tidak Ada	Bukan Wilayah Potensi Tsunami	Tidak Ada
05. Malinjak	Tidak Ada	Bukan Wilayah Potensi Tsunami	Tidak Ada
06. Tanamodu	Tidak Ada	Bukan Wilayah Potensi Tsunami	Tidak Ada
07. Konda Maloba	Tidak Ada	Bukan Wilayah Potensi Tsunami	Tidak Ada
08. Dasa Elu	Tidak Ada	Bukan Wilayah Potensi Tsunami	Tidak Ada
09. Oka Wacu	Tidak Ada	Bukan Wilayah Potensi Tsunami	Tidak Ada

Lanjutan Tabel 4.3.9

Desa/Kelurahan	Rambu-rambu dan Jalur Evakuasi Bencana	Pembuatan, Perawatan, atau Normalisasi: Sungai, Kanal, Tanggul, Parit, Drainase, Waduk, Pantai, dll
(1)	(5)	(6)
01. Waimanu	Tidak Ada	Tidak Ada
02. Manurara	Tidak Ada	Tidak Ada
03. Dameka	Tidak Ada	Tidak Ada
04. Wailawa	Tidak Ada	Tidak Ada
05. Malinjak	Tidak Ada	Tidak Ada
06. Tanamodu	Tidak Ada	Ada
07. Konda Maloba	Tidak Ada	Tidak Ada
08. Dasa Elu	Tidak Ada	Tidak Ada
09. Oka Wacu	Tidak Ada	Tidak Ada

Sumber : BPS, Pendataan Potensi Desa (Podes) 2020

Tabel 4.3.10 Banyaknya Desa/Kelurahan Menurut Sumber Air Minum Sebagian Besar Keluarga di Kecamatan Katikutana Selatan, 2019 dan 2020

Sumber Air Miinum	2019	2020
(1)	(2)	(3)
Air Kemasan Bermerk	0	0
Air Isi Ulang	0	0
Ledeng Dengan Meteran	0	0
Ledeng Tanpa Meteran	0	0
Sumur Bor atau Pompa	0	2
Sumur	4	2
Mata Air	5	5
Sungai/Danau/Kolam/Waduk/Situ/ Embung/Bendungan	0	0
Air Hujan	0	0
Lainnya	0	0

Sumber : BPS, Pendataan Potensi Desa (Podes) 2019 dan 2020

Tabel 4.3.11 Banyaknya Desa/Kelurahan Menurut Penggunaan Fasilitas Tempat Buang Air Besar Sebagian Besar Keluarga di Kecamatan Katikutana Selatan, 2019 dan 2020

Fasilitas Tempat Buang Air Besar	2019	2020
(1)	(2)	(3)
Jamban	8	8
Sendiri	8	8
Bersama	0	0
Umum	0	0
Bukan Jamban	1	1

Sumber : BPS, Pendataan Potensi Desa (Podes) 2019 dan 2020

BAB
5

**PERTANIAN, KEHUTANAN,
PETERNAKAN, DAN PERIKANAN**

Produksi Sayuran dan Buah, 2019



232
kuintal

Petsai



46
kuintal

Pepaya



101
kuintal

Cabai Rawit



130
kuintal

Alpukat



90
kuintal

Mangga



40
kuintal

Terung

5.1 HORTIKULTURA

Tabel 5.1.1 Luas Panen Tanaman Sayuran Menurut Jenis Tanaman di Kecamatan Katikutana Selatan (ha), 2019 dan 2020

Jenis Tanaman	2019	2020
(1)	(2)	(3)
Bawang Merah	-	2
Bayam	8	7
Buncis	6	8
Cabai Besar	-	6
Cabai Rawit	13	18
Kacang Panjang	7	6
Kangkung	9	9
Ketimun	1	1
Kubis	1	2
Labu Siam	5	1
Petsai	10	5
Terung	2	4
Tomat	-	1
Wortel	-	-

Sumber : BPS, Statistik Pertanian Hortikultura SPH-SBS

**Tabel 5.1.2 Produksi Tanaman Sayuran dan Buah-buahan
Semusim Menurut Jenis Tanaman di Kecamatan
Katikutana Selatan (kw), 2019 dan 2020**

Jenis Tanaman	2019	2020
(1)	(2)	(3)
Bawang Merah	-	120
Bayam	66	40
Buncis	92	100
Cabai Besar	-	80
Cabai Rawit	101	250
Kacang Panjang	121	120
Kangkung	70	60
Ketimun	2	15
Kubis	70	200
Labu Siam	60	40
Petsai	232	123
Terung	40	80
Tomat	-	10
Wortel	-	-

Sumber : BPS, Statistik Pertanian Hortikultura SPH-SBS

Tabel 5.1.3 Produksi Buah-Buahan Menurut Jenis Tanaman di Kecamatan Katikutana Selatan (kuintal), 2019 dan 2020

Jenis Tanaman	2019	2020
(1)	(2)	(3)
Alpukat	130	110
Belimbing	-	-
Durian	-	-
Jambu Air	2	10
Jambu Biji	32	149
Jeruk Besar	20	680
Jeruk Siam	-	-
Mangga	90	850
Manggis	-	-
Markisa	-	-
Nangka	300	2 100
Nenas	49	87
Pepaya	46	69
Pisang	-	-
Rambutan	10	8
Salak	6	22
Sawo	-	-
Sirsak	8	48
Sukun	6	15

Sumber : BPS, Statistik Pertanian Hortikultura SPH-SBS

5.2 PERKEBUNAN

Tabel 5.2.1 Luas Areal dan Produksi Tanaman Kelapa di Kecamatan Katikutana Selatan, 2011 - 2020

Tahun	Luas Lahan (ha)			Jumlah	Jumlah Produksi (Ton)
	Belum Menghasilkan	Sudah Menghasilkan	Tidak Menghasilkan		
(1)	(2)			(3)	
2011	164	52	18	234	21,00
2012	292	71	18	381	21,00
2013	272	71	18	361	21,00
2014	187	155	72	414	106,00
2015	102	195	16	313	68,25
2016	187	155	72	414	106,00
2017	187	155	72	414	106,00
2018
2019	188	155	72	415	50,38
2020	165	155	43	363	51,93

Sumber : Dinas Tanaman Pangan, Hortikultura, dan Perkebunan Kabupaten Sumba Tengah

Tabel 5.2.2 Luas Areal dan Produksi Tanaman Kopi di Kecamatan Katikutana Selatan, 2011 - 2020

Tahun	Luas Lahan (ha)			Jumlah	Jumlah Produksi (Ton)
	Belum Menghasilkan	Sudah Menghasilkan	Tidak Menghasilkan		
(1)	(2)			(3)	
2011	238	56	15	309	21,00
2012	107	73	15	195	21,00
2013	91	73	15	179	21,00
2014	228	44	18	290	21,00
2015	186	91	11	288	40,95
2016	385	44	18	447	21,00
2017	577,19	139,71	18	734,90	212,42
2018
2019	672,19	140,71	18	830,9	63,32
2020	456	211	18	685	89,68

Sumber : Dinas Tanaman Pangan, Hortikultura, dan Perkebunan Kabupaten Sumba Tengah

Tabel 5.2.3 Luas Areal dan Produksi Tanaman Coklat/Kakao di Kecamatan Katikutana Selatan, 2011 - 2020

Tahun	Luas Lahan (ha)			Jumlah	Jumlah Produksi (Ton)
	Belum Menghasilkan	Sudah Menghasilkan	Tidak Menghasilkan		
(1)	(2)			(3)	
2011	27	19	12	58	3,00
2012	77	24,50	13	113,50	3,00
2013	44	24,50	13	81,50	3,00
2014	9	19	11	39	6,00
2015	57	30	13	100,50	7,05
2016	65	19	11	127,00	6,00
2017	118,70	29,80	11	159,50	38,40
2018
2019	118,7	29,8	11	159,5	7
2020	118,70	29,80	11	159,50	6,73

Sumber : Dinas Tanaman Pangan, Hortikultura, dan Perkebunan Kabupaten Sumba Tengah

Tabel 5.2.4 Luas Areal dan Produksi Tanaman Jambu Mete di Kecamatan Katikutana Selatan, 2011 - 2020

Tahun	Luas Lahan (ha)			Jumlah	Jumlah Produksi (Ton)
	Belum Menghasilkan	Sudah Menghasilkan	Tidak Menghasilkan		
(1)	(2)			(3)	
2011	-	56	134	190	19,60
2012	-	49,5	512,5	565	17,33
2013	-	20	10	30	7,00
2014	-	10	451	461	22,00
2015	-	20	5	25	10,00
2016	-	10	451	461	22,00
2017	-	10	451	461	22,00
2018
2019	102	10	451	563	3,5
2020	102	10	175	287	4,10

Sumber : Dinas Tanaman Pangan, Hortikultura, dan Perkebunan Kabupaten Sumba Tengah

Tabel 5.2.5 Luas Areal dan Produksi Tanaman Pinang di Kecamatan Katikutana Selatan, 2011 - 2020

Tahun	Luas Lahan (ha)			Jumlah	Jumlah Produksi (Ton)
	Belum Menghasilkan	Sudah Menghasilkan	Tidak Menghasilkan		
(1)	(2)			(3)	
2011	55	48	14	117	16,80
2012	63	60,50	18	141,50	21,18
2013	61	60,50	18	139,60	21,18
2014	95	65	90	250	20,00
2015	56	60,50	13	129,50	27,23
2016	99	65	90	254	20,00
2017	99	65	90	254	20,00
2018
2019	100	66	89	255	29,7
2020	85	66	89	240	29,04

Sumber : Dinas Tanaman Pangan, Hortikultura, dan Perkebunan Kabupaten Sumba Tengah

Tabel 5.2.6 Luas Areal dan Produksi Tanaman Sirih di Kecamatan Katikutana Selatan, 2011 - 2020

Tahun	Luas Lahan (ha)			Jumlah	Jumlah Produksi (Ton)
	Belum Menghasilkan	Sudah Menghasilkan	Tidak Menghasilkan		
(1)	(2)	(3)	(4)	(5)	(6)
2011	52	41	17	110	9,59
2012	49	57	20	126	13,34
2013	6	12	6	24	2,81
2014	48	34	13	95	10,00
2015	5	8	2	6	3,60
2016	48	34	13	95	10,00
2017	50,50	34	13	97,50	10,00
2018
2019	50,9	36	14	100,9	14,4
2020	23	26	9	58	10,92

Sumber : Dinas Tanaman Pangan, Hortikultura, dan Perkebunan Kabupaten Sumba Tengah

5.3 PERTANIAN

Tabel 5.3.1 Luas Panen, Produksi dan Rata-rata Produksi Tanaman Pangan Dirinci Menurut Jenis Komoditi di Kecamatan Katikutana Selatan, 2020

Komoditi	Luas Panen (Ha)	Produksi (Ton)	Rata-rata Produksi (kuintal/ha)
(1)	(2)	(3)	(4)
1. Padi :	2214	9077	4,1
- Padi Sawah			
- Padi Ladang			
2. Jagung	1041	4685	45,2
3. Ubi Kayu	178	1397,3	79,0
4. Ubi Jalar	36	32,4	8,0
5. Kacang Tanah	0	0	0
6. Kacang Hijau	1	1	7,0
7. Kacang Kedelai	1	1	8,0

Sumber : Dinas Tanaman Pangan, Hortikultura, dan Perkebunan Kabupaten Sumba Tengah

Tabel 5.3.2 Luas Panen, Produksi dan Rata-rata Produksi Padi di Kecamatan Katikutana Selatan, 2011 - 2020

Tahun	Luas Panen (Ha)	Produksi (Ton)	Rata-rata Produksi (kuintal/ha)
(1)	(2)	(3)	(4)
2011	1 193	3 848	32,25
2012	652	2 707,20	41,52
2013	1 936	6 046	31,22
2014	1 730	4 096	23,68
2015	1 482	4 395,87	29,66
2016*
2017	1 824	3 869	21,20
2018	1 914	3 095,77	16,17
2019	2847	5666	19,90
2020	2214	9077	4,1

Catatan : *data tidak tersedia

Sumber : Dinas Tanaman Pangan, Hortikultura, dan Perkebunan Kabupaten Sumba Tengah

Tabel 5.3.3 Luas Panen, Produksi dan Rata-rata Produksi Padi Sawah di Kecamatan Katikutana Selatan, 2011 - 2020

Tahun	Luas Panen (Ha)	Produksi (Ton)	Rata-rata Produksi (kuintal/ha)
(1)	(2)	(3)	(4)
2011	1 110	3 806	34,29
2012	642	2 679,90	41,74
2013	1 082	4 009	37,05
2014	1 565	3 731	23,84
2015	1 003	2 898,87	28,90
2016*
2017	1 444	3 109	21,50
2018	1 405	3 070,01	21,85
2019
2020

Catatan : *data tidak tersedia

Sumber : Dinas Tanaman Pangan, Hortikultura, dan Perkebunan Kabupaten Sumba Tengah

Tabel 5.3.4 Luas Panen, Produksi dan Rata-rata Produksi Padi Ladang di Kecamatan Katikutana Selatan, 2011 - 2020

Tahun	Luas Panen (Ha)	Produksi (Ton)	Rata-rata Produksi (kuintal/ha)
(1)	(2)	(3)	(4)
2011	83	42	5,09
2012	10	27,30	27,34
2013	854	2 037	23,85
2014	165	365	22,1453
2015	479	1 497,09	31,27
2016*
2017	380	760	20,00
2018	509	25,76	12,30
2019
2020

Catatan : *data tidak tersedia

Sumber : Dinas Tanaman Pangan, Hortikultura, dan Perkebunan Kabupaten Sumba Tengah

Tabel 5.3.5 Luas Panen, Produksi dan Rata-rata Produksi Jagung di Kecamatan Katikutana Selatan, 2011 - 2020

Tahun	Luas Panen (Ha)	Produksi (Ton)	Rata-rata Produksi (kuintal/ha)
(1)	(2)	(3)	(4)
2011	557	1 997	34,62
2012	806	2 839,70	35,23
2013	922	2 796	30,33
2014	706	1 911	27,07
2015	717	2 419,86	33,74
2016*
2017	561	842	15,00
2018	983	3 025,37	30,773
2019	947	2861	30,21
2020	1041	4685	45,2

Catatan : *data tidak tersedia

Sumber : Dinas Tanaman Pangan, Hortikultura, dan Perkebunan Kabupaten Sumba Tengah

Tabel 5.3.6 Luas Panen, Produksi dan Rata-rata Produksi Ubi Kayu di Kecamatan Katikutana Selatan, 2011 - 2020

Tahun	Luas Panen (Ha)	Produksi (Ton)	Rata-rata Produksi (kuintal/ha)
(1)	(2)	(3)	(4)
2011	128	110,16	1 412
2012	612	99,29	6 076,70
2013	237	100,38	2 379
2014	1 200	108,524	1 085
2015	135	11,29	1 572,44
2016*
2017	94	-	-
2018	131	130	9,923
2019	54	854.06	158.16
2020	178	1397,3	79,0

Catatan : *data tidak tersedia

Sumber : Dinas Tanaman Pangan, Hortikultura, dan Perkebunan Kabupaten Sumba Tengah

Tabel 5.3.7 Luas Panen, Produksi dan Rata-rata Produksi Ubi Jalar di Kecamatan Katikutana Selatan, 2011 - 2020

Tahun	Luas Panen (Ha)	Produksi (Ton)	Rata-rata Produksi (kuintal/ha)
(1)	(2)	(3)	(4)
2011	14	195	141,69
2012	745	6 054,70	81,27
2013	21	167	79,72
2014	2 511	83	75,01
2015	22	168,25	76,47
2016*
2017	38	-	-
2018	41	-	-
2019	23	155.99	67.82
2020	36	32,4	8,0

Catatan : *data tidak tersedia

Sumber : Dinas Tanaman Pangan, Hortikultura, dan Perkebunan Kabupaten Sumba Tengah

Tabel 5.3.8 Luas Panen, Produksi dan Rata-rata Produksi Kacang Tanah di Kecamatan Katikutana Selatan, 2011 - 2020

Tahun	Luas Panen (Ha)	Produksi (Ton)	Rata-rata Produksi (kuintal/ha)
(1)	(2)	(3)	(4)
2011	6	11	17,92
2012	40	48,80	12,20
2013	10	12	12,13
2014	19	14	7,28
2015	3	2,86	9,53
2016*
2017
2018
2019
2020	-	-	-

Catatan : *data tidak tersedia

Sumber : Dinas Tanaman Pangan, Hortikultura, dan Perkebunan Kabupaten Sumba Tengah

Tabel 5.3.9 Luas Panen, Produksi dan Rata-rata Produksi Kacang Hijau di Kecamatan Katikutana Selatan, 2011 - 2020

Tahun	Luas Panen (Ha)	Produksi (Ton)	Rata-rata Produksi (kuintal/ha)
(1)	(2)	(3)	(4)
2011	32	16	5,18
2012	85	81,30	9,57
2013	24	22	9,21
2014
2015
2016*
2017	44
2018	50	48,78	9.756
2019	50	18.35	3.67
2020	1	1	7,0

Catatan : *data tidak tersedia

Sumber : Dinas Tanaman Pangan, Hortikultura, dan Perkebunan Kabupaten Sumba Tengah

Tabel 5.3.10 Luas Panen, Produksi dan Rata-rata Produksi Kacang Kedelai di Kecamatan Katikutana Selatan, 2011 - 2020

Tahun	Luas Panen (Ha)	Produksi (Ton)	Rata-rata Produksi (kuintal/ha)
(1)	(2)	(3)	(4)
2011	83	61	7,34
2012
2013	45	47	10,53
2014	18	17	9,48
2015
2016*
2017	94	68	7,20
2018	31	0,27	0.087
2019
2020	1	1	8,0

Catatan : *data tidak tersedia

Sumber : Dinas Tanaman Pangan, Hortikultura, dan Perkebunan Kabupaten Sumba Tengah

5.4 PETERNAKAN

Tabel 5.4.1 Banyaknya Ternak Besar menurut Jenisnya dan Desa/Kelurahan di Kecamatan Katikutana Selatan, 2020

Kelurahan/Desa	Sapi	Kerbau	Kuda
(1)	(2)	(3)	(4)
01. Waimanu	19	329	98
02. Manurara	3	243	79
03. Dameka	5	295	89
04. Wailawa	32	183	129
05. Malinjak	172	188	91
06. Tanamodu	38	139	82
07. Konda Maloba	25	124	71
08. Dasa Elu	127	43	29
09. Oka Wacu	199	76	37
Katikutana Selatan	620	1 620	705

Sumber : Dinas Peternakan dan Kesehatan Hewan Kabupaten Sumba Tengah

Tabel 5.4.2 Banyaknya Ternak Kecil menurut Jenisnya dan Desa/ Kelurahan di Kecamatan Katikutana Selatan, 2020

Kelurahan/Desa	Kambing	Domba	Babi
(1)	(2)	(3)	(4)
01. Waimanu	100	0	510
02. Manurara	79	0	381
03. Dameka	125	0	574
04. Wailawa	129	0	718
05. Malinjak	149	0	1 169
06. Tanamodu	120	0	767
07. Konda Maloba	68	0	168
08. Dasa Elu	106	7	614
09. Oka Wacu	87	0	358
Katikutana Selatan	963	7	5 259

Sumber : Dinas Peternakan dan Kesehatan Hewan Kabupaten Sumba Tengah

Tabel 5.4.3 Banyaknya Unggas menurut Jenisnya dan Desa/ Kelurahan di Kecamatan Katikutana Selatan, 2020

Kelurahan/Desa	Ayam Buras	Ayam Pedaging	Itik / Itik Manila
(1)	(2)	(3)	(4)
01. Waimanu	2 806	300	330
02. Manurara	2 382	0	165
03. Dameka	2 572	800	220
04. Wailawa	2 629	150	308
05. Malinjak	2 717	550	281
06. Tanamodu	1 909	250	333
07. Konda Maloba	1 777	0	62
08. Dasa Elu	1 062	200	33
09. Oka Wacu	848	0	29
Katikutana Selatan	18 702	2 250	1 761

Sumber : Dinas Peternakan dan Kesehatan Hewan Kabupaten Sumba Tengah

5.5 PERIKANAN

Tabel 5.5.1 Jumlah Rumah Tangga Usaha Perikanan Tangkap di Kecamatan Katikutana Selatan, 2020

Subsektor	Jumlah
(1)	(2)
01. Perikanan Laut	
02. Perikanan Umum	
Jumlah	

Sumber : Dinas Kelautan dan Perikanan Kabupaten Sumba Tengah

Tabel 5.5.2 Produksi Perikanan Tangkap di Kecamatan Katikutana Selatan, 2020

Subsektor	Jumlah (Ton)
(1)	(2)
01. Perikanan Laut	
02. Perikanan Umum	
Jumlah	

Sumber : Dinas Kelautan dan Perikanan Kabupaten Sumba Tengah

Tabel 5.5.3 Jumlah Rumah Tangga Usaha Perikanan Budidaya di Kecamatan Katikutana Selatan, 2020

Subsektor	Jumlah
(1)	(2)
01. Budidaya Laut	
02. Tambak	
03. Kolam	
04. Keramba	
05. Jaring Apung	
06. Sawah	
Jumlah	

Sumber: Dinas Kelautan dan Perikanan Kabupaten Sumba Tengah

Tabel 5.5.4 Produksi Perikanan Budidaya di Kecamatan Katikutana Selatan, 2020

Subsektor	Jumlah (Ton)
(1)	(2)
01. Budidaya Laut	
02. Tambak	
03. Kolam	
04. Keramba	
05. Jaring Apung	
06. Sawah	
Jumlah	

Sumber : Dinas Kelautan dan Perikanan Kabupaten Sumba Tengah

Tabel 5.5.5 Jumlah Perahu/Kapal Menurut Jenis Kapal di Kecamatan Katikutana Selatan, 2020

Subsektor	Jumlah
(1)	(2)
01. Perahu Tanpa Motor	
02. Perahu Motor Tempel	
03. Kapal Motor	
Jumlah	

Sumber : Dinas Kelautan dan Perikanan Kabupaten Sumba Tengah

BAB

6

INDUSTRI DAN ENERGI

1.407 pelanggan Listrik PLN



840

Pelanggan Listrik Non PLN

Tabel 6.1 Banyaknya Keluarga Menurut Desa/Kelurahan dan Jenis Pengguna Listrik di Kecamatan Katikutana Selatan, 2020

Desa/Kelurahan	Pengguna Listrik			Bukan Pengguna Listrik
	PLN	Non PLN	Jumlah	
(1)	(2)	(3)	(4)	(5)
01. Waimanu	37	162	199	135
02. Manurara	0	160	160	140
03. Dameka	167	58	225	123
04. Wailawa	266	20	286	112
05. Malinjak	385	95	480	0
06. Tanamodu	144	40	184	288
07. Konda Maloba	0	105	105	52
08. Dasa Elu	440	20	460	8
09. Oka Wacu	0	60	60	121
Katikutana Selatan	1439	720	2159	979

Sumber : BPS, Pendataan Potensi Desa (Podes) 2020

Tabel 6.2 Banyaknya Desa/Kelurahan Menurut Keberadaan Penerangan Jalan Utama Desa/Kelurahan di Kecamatan Katikutana Selatan, 2019 dan 2020

Penerangan Jalan Utama	2019	2020
(1)	(2)	(3)
Sumber Penerangan Jalan Utama		
Listrik Pemerintah	1	2
Listrik Non Pemerintah	0	0
Non Listrik	8	7

Sumber : BPS, Pendataan Potensi Desa (Podes) 2019 dan 2020

Tabel 6.3 Banyaknya Desa/Kelurahan Menurut Jenis Bahan Bakar untuk Memasak yang Digunakan Oleh Sebagian Besar Keluarga di Kecamatan Katikutana Selatan, 2019 dan 2020

Jenis Bahan Bakar	2019	2020
(1)	(2)	(3)
Gas Kota	0	0
LPG 3 Kg	0	0
LPG lebih dari 3 Kg	0	0
Minyak Tanah	0	6
Kayu Bakar	9	9
Lainnya	0	0

Sumber : BPS, Pendataan Potensi Desa (Podes) 2019 dan 2020

Tabel 6.4 Banyaknya Embung Desa Menurut Desa/Kelurahan di Kecamatan Katikutana Selatan, 2020

Desa/Kelurahan	2020
(1)	(2)
01. Waimanu	3
02. Manurara	3
03. Dameka	0
04. Wailawa	2
05. Malinjak	1
06. Tanamodu	3
07. Konda Maloba	0
08. Dasa Elu	2
09. Oka Wacu	3
Katikutana Selatan	17

Sumber : BPS, Pendataan Potensi Desa (Podes) 2020

BAB
7

PERDAGANGAN



83 Kios
di Kecamatan Katikutana Selatan

Tabel 7.1 Banyaknya Pertokoan dan Kios Kelurahan/Desa di Kecamatan Katikutana Selatan, 2020

Desa/Kelurahan	Pertokoan	Kios
(1)	(2)	(3)
01. Waimanu	0	22
02. Manurara	0	4
03. Dameka	0	10
04. Wailawa	0	12
05. Malinjak	0	11
06. Tanamodu	0	17
07. Konda Maloba	0	3
08. Dasa Elu	0	26
09. Oka Wacu	0	5
Katikutana Selatan	0	110

Sumber : Kantor Kecamatan Katikutana Selatan

Tabel 7.2 Banyaknya Sarana dan Prasarana Ekonomi Menurut Desa/Kelurahan dan Jenisnya di Kecamatan Katikutana Selatan, 2020

Desa/Kelurahan	Kelompok Pertokoan	Pasar dengan Bangunan Permanen	Pasar dengan Bangunan Semi Permanen	Pasar Tanpa Bangunan
(1)	(2)	(3)	(4)	(5)
01. Waimanu	0	0	0	0
02. Manurara	0	0	0	0
03. Dameka	0	0	0	0
04. Wailawa	0	0	0	0
05. Malinjak	0	0	0	0
06. Tanamodu	0	0	0	0
07. Konda Maloba	0	0	0	0
08. Dasa Elu	0	0	0	0
09. Oka Wacu	0	0	0	0
Katikutana Selatan	0	0	0	0

Lanjutan Tabel 7.2

Desa/Kelurahan	Minimarket/ Swalayan ¹	Toko/Warung Kelontong	Restoran/ Rumah Makan
(1)	(6)	(7)	(8)
01. Waimanu	0	13	0
02. Manurara	0	23	0
03. Dameka	0	17	0
04. Wailawa	0	40	0
05. Malinjak	0	28	0
06. Tanamodu	0	27	0
07. Konda Maloba	0	9	0
08. Dasa Elu	0	2	0
09. Oka Wacu	0	0	0
Katikutana Selatan	0	0	0

Lanjutan Tabel 7.2

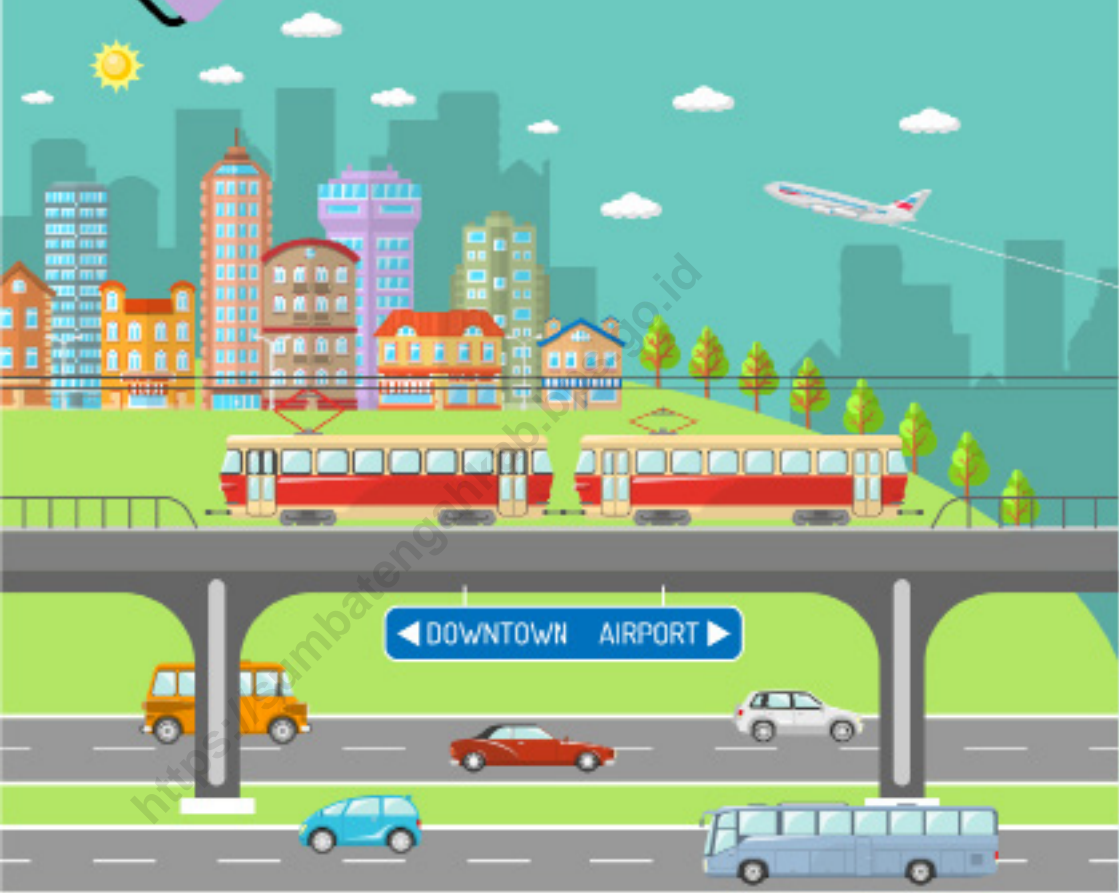
Desa/Kelurahan	Warung/Kedai Makanan	Hotel	Hostel/Motel/Losmen/Wisma
(1)	(9)	(10)	(11)
01. Waimanu	0	0	0
02. Manurara	0	0	0
03. Dameka	0	0	0
04. Wailawa	0	0	0
05. Malinjak	0	0	0
06. Tanamodu	0	0	0
07. Konda Maloba	0	0	0
08. Dasa Elu	7	0	0
09. Oka Wacu	0	0	0
Katikutana Selatan	7	0	0

Catatan : 'yang memiliki luas <400 m²

Sumber : BPS, Pendataan Potensi Desa (Podes) 2020

BAB
8

TRANSPORTASI DAN KOMUNIKASI



**Panjang Jalan di Kecamatan Katikutana Selatan
197 km²**

L Jalan Kabupaten 197 km²

8.1 TRANSPORTASI

Tabel 8.1.1 Panjang Jalan (km) Menurut Pemerintah yang Berwenang Mengelolanya di Kecamatan Katikutana Selatan, 2013 - 2020

Tahun	Pemeintah yang Berwenang Mengelola			Jumlah
	Negara	Provinsi	Kabupaten	
(1)	(2)	(3)	(4)	(5)
2013	-	-	135,6	135,6
2014	-	-	135,6	135,6
2015	-	-	198,5	198,5
2016	-	-	200,5	200,5
2017	-	-	199,5	199,5
2018	-	-	197	197
2019	-	-	197	197
2020	-	-	197	197

Sumber : Dinas Pekerjaan Umum dan Penataan Ruang Kabupaten Sumba Tengah

Tabel 8.1.2 Panjang Jalan (km) Menurut Jenis Permukaan Jalan di Kecamatan Katikutana Selatan, 2013 – 2020

Tahun	Jenis Permukaan Jalan				Jumlah
	Aspal	Kerikil	Tanah	Tidak Dirinci	
(1)	(2)	(3)	(4)	(5)	(6)
2013	43	59,6	33	-	135,6
2014	48	60,6	27	-	135,6
2015	58	45	67,5	28	198,5
2016	58	45	74,5	28	205,5
2017	89,5	42,5	67,5	-	199,5
2018	25	70,7	40,3	67,5	203,5
2019	100,7	30,3	66	-	197
2020	100,7	30,3	66	-	197

Sumber : Dinas Pekerjaan Umum dan Penataan Ruang Kabupaten Sumba Tengah

Tabel 8.1.3 Panjang Jalan (km) Menurut Menurut Kondisi Jalan di Kecamatan Katikutana Selatan, 2013–2020

Tahun	Kondisi Jalan				Jumlah
	Baik	Sedang	Rusak	Rusak Berat	
(1)	(2)	(3)	(4)	(5)	(6)
2013	37,2	35,6	15,3	47,5	135,6
2014	42,2	36,6	12,3	43,5	134,6
2015	98	60,5	15	25	198,5
2016	105	60,5	15	25	205,5
2017	58	11	31,5	99	199,5
2018	62	11	27,5	89	189,5
2019	63	38	30	66	197
2020	63	38	30	66	197

Sumber : Dinas Pekerjaan Umum dan Penataan Ruang Kabupaten Sumba Tengah

Tabel 8.1.4 **Kondisi Jalan Darat Antar Desa/Kelurahan Menurut Desa/Kelurahan di Kecamatan Katikutana Selatan, 2020**

Kelurahan/Desa	Jenis Permukaan Jalan	Dapat Dilalui Kendaraan Bermotor Roda 4 atau Lebih
(1)	(2)	(3)
01. Waimanu	Aspal/Beton	Sepanjang Tahun
02. Manurara	Aspal/Beton	Sepanjang Tahun
03. Dameka	Diperkeras (kerikil, batu, dll)	Sepanjang Tahun
04. Wailawa	Diperkeras (kerikil, batu, dll)	Sepanjang Tahun
05. Malinjak	Aspal/Beton	Sepanjang Tahun
06. Tanamodu	Diperkeras (kerikil, batu, dll)	Sepanjang Tahun
07. Konda Maloba	Aspal/Beton	Sepanjang Tahun
08. Dasa Elu	Aspal/Beton	Sepanjang Tahun
09. Oka Wacu	Aspal/Beton	Sepanjang Tahun

Sumber : BPS, Pendataan Potensi Desa (Podes) 2020

Tabel 8.1.5 Sarana Transportasi Antar Desa/Kelurahan Menurut Desa/Kelurahan di Kecamatan Katikutana Selatan, 2020

Kelurahan/Desa	Jenis Transportasi	Keberadaan Angkutan Umum
(1)	(2)	(3)
01. Waimanu	Darat	Tidak ada angkutan umum
02. Manurara	Darat	Tidak ada angkutan umum
03. Dameka	Darat	Ada, tanpa trayek tetap
04. Wailawa	Darat	Ada, tanpa trayek tetap
05. Malinjak	Darat	Tidak ada angkutan umum
06. Tanamodu	Darat	Tidak ada angkutan umum
07. Konda Maloba	Darat	Tidak ada angkutan umum
08. Dasa Elu	Darat	Tidak ada angkutan umum
09. Oka Wacu	Darat	Tidak ada angkutan umum

Sumber : BPS, Pendataan Potensi Desa (Podes) 2020

8.2 KOMUNIKASI

Tabel 8.2.1 Jumlah Menara dan Operator Layanan Komunikasi Telepon Seluler Serta Kondisi Sinyal Telepon Seluler Menurut Desa/Kelurahan di Kecamatan Katikutana Selatan, 2020

Kelurahan/Desa	Jumlah Menara Telepon Seluler (BTS)	Jumlah Operator Layanan Komunikasi Telepon Seluler Yang Menjangkau di Desa/ Kelurahan	Kondisi Sinyal Telepon Seluler di Sebagian Besar Wilayah Desa/ Kelurahan
(1)	(2)	(3)	(4)
01. Waimanu	0	1	Sinyal Lemah
02. Manurara	0	1	Sinyal Lemah
03. Dameka	0	1	Sinyal Kuat
04. Wailawa	0	1	Sinyal Sangat Kuat
05. Malinjak	2	1	Sinyal Sangat Kuat
06. Tanamodu	0	1	Sinyal Lemah
07. Konda Maloba	1	1	Sinyal Lemah
08. Dasa Elu	1	1	Sinyal Kuat
09. Oka Wacu	0	1	Sinyal Lemah
Katikutana Selatan	4	9	

Sumber : BPS, Pendataan Potensi Desa (Podes) 2020

BAB
9

KEUANGAN, PERBANKAN, DAN KOPERASI

6.995 Wajib Pajak di Kecamatan Katikutana Selatan



Rp 75.141.417,00 Realisasi Pajak
di Kecamatan Katikutana Selatan

Tabel 9.1 Jumlah Wajib Pajak Bumi dan Bangunan, Target, dan Realisasi menurut Kelurahan/Desa di Kecamatan Katikutana Selatan, 2020

Kelurahan/Desa	Jumlah Wajib pajak	Target (Rp)	Realisasi (Rp)	Persentase (%)
(1)	(2)	(3)	(4)	(5)
01. Waimanu				
02. Manurara				
03. Dameka				
04. Wailawa				
05. Malinjak				
06. Tanamodu				
07. Konda Maloba				
08. Dasa Elu				
09. Oka Wacu				
Katikutana Selatan				

Catatan : Data tanggal 6 Maret 2020, data *unaudited*

Sumber : Badan Keuangan, Aset dan Pendapatan Daerah Kabupaten Sumba Tengah

Tabel 9.2 Jumlah Usaha, Perbankan, Asuransi, dan Koperasi Simpan Pinjam di Kecamatan Katikutana Selatan, 2018 - 2020

Jenis Usaha	2018	2019	2020
(1)	(2)	(3)	(4)
1. Perbankan :			
- BRI	-	-	-
- BRI unit	-	-	-
- BNI	-	-	-
- Bank NTT	-	-	-
2. Asuransi :			
- Bumi Putera	-	-	-
- Jasa Raharja	-	-	-
3. Koperasi Simpan Pinjam :			
- KOPABRI	-	-	-
- Primkoppadim 1613	-	-	-
- Karya Makmur	1	1	1

Sumber : Kantor Kecamatan Katikutana Selatan

Tabel 9.3 Banyaknya Sarana Lembaga Keuangan Yang Beroperasi Menurut Desa/Kelurahan dan Jenisnya di Kecamatan Katikutana Selatan, 2020

Kelurahan/Desa	Bank Umum Pemerintah	Bank Umum Swasta	Bank Perkreditan Rakyat
(1)	(2)	(3)	(4)
01. Waimanu	0	0	0
02. Manurara	0	0	0
03. Dameka	0	0	0
04. Wailawa	0	0	0
05. Malinjak	1	0	0
06. Tanamodu	0	0	0
07. Konda Maloba	0	0	0
08. Dasa Elu	0	0	0
09. Oka Wacu	0	0	0
Katikutana Selatan	1	0	0

Sumber : BPS, Pendataan Potensi Desa (Podes) 2020

Tabel 9.4 Banyaknya Koperasi yang Masih Aktif Menurut Desa/Kelurahan dan Jenis Koperasi di Kecamatan Katikutana Selatan, 2020

Kelurahan/Desa	Koperasi Unit desa (KUD)	Koperasi Industri Kecil dan Kerajinan Rakyat (Kopinkra)	Koperasi Simpan Pinjam (Kospin)	Koperasi Lainnya
(1)	(2)	(3)	(4)	(5)
01. Waimanu	0	0	0	0
02. Manurara	0	0	0	0
03. Dameka	0	0	1	0
04. Wailawa	0	0	1	0
05. Malinjak	0	0	0	0
06. Tanamodu	0	0	0	0
07. Konda Maloba	0	0	0	0
08. Dasa Elu	0	8	0	0
09. Oka Wacu	0	0	0	0
Katikutana Selatan	0	8	2	0

Sumber : BPS, Pendataan Potensi Desa (Podes) 2020

DATA

MENCERDASKAN BANGSA



BADAN PUSAT STATISTIK
KABUPATEN SUMBA BARAT
BPS-Statistics of Sumba Barat Regency
Jl. Weekarou, Waikabubak - Nusa Tenggara Timur - 87200
Telp/Faks (0387)21256, Email : bps5301@bps.go.id

ISBN 978-623-6216-15-6

