

STATISTIK DAERAH KECAMATAN TUMINTING 2014



**BADAN PUSAT STATISTIK
KOTA MANADO**

**STATISTIK DAERAH
KECAMATAN TUMINTING
2014**

<http://manadokota.bps.go.id>

STATISTIK DAERAH KECAMATAN TUMINTING 2014

Katalog Dalam Terbitan 110200 1 7171 052

ISSN 0215-6873

Nomor Publikasi : 71710.0401

Ukuran Buku : 17,6 cm x 25 cm

Jumlah Halaman ii + 21

Naskah :

Koordinator Statistik Kecamatan TUMINTING

Penyunting :

Seksi IPDS

Gambar :

Seksi IPDS

Diterbitkan oleh :

Badan Pusat Statistik Kota Manado

Dicetak Oleh :

Zulleha Ali

Boleh dikutip dengan menyebut sumbernya



KATA PENGANTAR

Publikasi Statistik Daerah Kecamatan Tuminting 2014 berisi berbagai informasi terpilih seputar Kecamatan Tuminting dengan analisis secara sederhana yang dimaksudkan untuk membantu para pengguna data untuk memahami perkembangan pembangunan dan potensi yang ada.

Publikasi ini disusun untuk melengkapi publikasi terbitan Badan Pusat Statistik yang terbit setiap tahun. Berbeda dengan publikasi sejenis seperti Kecamatan Dalam angka (KDA) yang lebih sarat dengan penyajian tabel, maka untuk publikasi ini lebih menekankan pada analisis deskriptif sederhana, ringkas dan mudah dipahami.

Data yang disajikan diharapkan agar dapat memberikan gambaran tentang kondisi pembangunan sebagai sector di Kecamatan Tuminting secara ringkas dan akurat. Selain itu publikasi ini diharapkan dapat menjadi bahan rujukan /kajian dalam perencanaan dan evaluasi kegiatan pembangunan,

Disadari bahwa publikasi ini masih terdapat beberapa kekurangan. Oleh sebab itu kritik dan saran yang membangun dari berbagai pihak kami harapkan sebagai penyempurna dimasa mendatang.

Semoga publikasi ini mampu menjawab kebutuhan para pengguna data sekalian.

Manado, 30 September 2014

Kepala Badan Pusat Statistik
Kota Manado

Ir. Jefry Joost Runtulalo, MM

NIP: 19670223 199203 1 002



DAFTAR ISI

Geografis	1
Pemerintahan	2
Penduduk	3
Pendidikan	5
Kesehatan	7
Ekonomi	9
Lampiran Tabel	10



**PELOPOR
DATA STATISTIK TERERPERCAYA
UNTUK SEMUA**

<http://manajemenbps.go.id>

Luas wilayah Kecamatan Tuminting adalah 403.57 Ha yang terdiri dari 10 Kelurahan

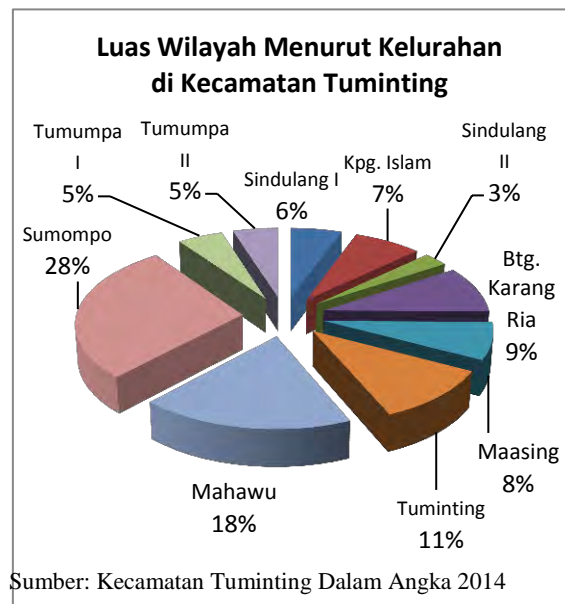
Kecamatan Tuminting adalah salah satu kecamatan yang terdapat di wilayah Kota Manado Provinsi Sulawesi Utara. Luas wilayah Kecamatan Tuminting adalah 403,57 Ha dengan batas wilayah:

- Sebelah Utara berbatasan dengan Kecamatan Bunaken
- Sebelah Selatan berbatasan dengan Kecamatan Wenang (DAS Tondano)
- Sebelah Timur berbatasan dengan Kecamatan Singkil dan Bunaken
- Sebelah Barat berbatasan dengan Teluk Manado



Sumber: KecamatanTuminting Dalam Angka 2014

Kecamatan Tuminting terdiri atas 10 Kelurahan. Kelurahan dengan wilayah terluas adalah Kelurahan Sumompo yaitu dengan luas wilayah seluas 113,6 Ha yakni 28 %. Sedangkan kelurahan dengan luas wilayah terkecil yaitu Kelurahan Sindulang Dua dengan luas wilayah 11 Ha yaitu 3% dari total luas Kecamatan Tuminting.



Sumber: Kecamatan Tuminting Dalam Angka 2014



Nama-nama Camat di Kecamatan Tuminting

Sejarahnya Kecamatan Tuminting telah melalui beberapa kali pergantian nama. Pada tahun 1959 hingga tahun 1989 bernama Kecamatan Manado Utara. Tahun 1989 hingga tahun 2001 berganti nama menjadi Kecamatan Molas sehubungan dengan diadakannya pemekaran daerah kecamatan oleh pemerintah kota Manado. Pada akhirnya penggunaan nama Kecamatan 'Tuminting' dikukuhkan pada tahun 2001 hingga sekarang. Penyelenggaraan tugas-tugas pemerintahan Kecamatan Tuminting berpedoman pada:

- Undang-undang No. 32 Tahun 2004 tentang Pemerintahan Daerah.
- Perda No.6 Tahun 2008 Tentang Susunan Organisasi Tata Kerja Kecamatan se-Kota Manado.
- Perwako No.6 Tahun 2008 tentang Rincian Tugas dan Fungsi Kecamatan.

Kecamatan Tuminting dengan luas wilayah 403,57 Ha secara administrative terdiri dari 10 kelurahan terbagi dalam 48 SLS (Satuan Lingkungan Setempat). Kelurahan dengan SLS terbanyak terdapat pada Kelurahan Mahawu yaitu sebanyak 7 Lingkungan. Sedangkan Kelurahan Sindulang Dua merupakan kelurahan yang mempunyai SLS paling sedikit yaitu 3 Lingkungan.

<i>Nama Camat</i>	<i>Periode</i>
B.G.BARAKATI	1959 s/d 1966
MAX PAKAJA	1966 s/d 1982
DRS.F.SEKEON	1982 s/d 1985
BILLY ANDAKI, SH	1985 s/d 1986
ABDULLAH SIRAH, SH	1986 s/d 1989
ABU BAKAR MOPANGGA, SH	1989 s/d 1994
DRS. SI MOKOAGOW	1994 s/d 1999
DRS. ARDIN PAKILE	1999 s/d 2001
DRS. F.E. BAWOLEH	2001 s/d 2005
R.R.KARAMOY. BA _c	2011 s/d 2011
RIVOBUDIARTO A.G.KOLOAIJ, AP	2011 s/d 2013
WELLY E. MOHEDE,SE,M.SI	2013 S/d Sekarang

Jumlah SLS Di Kecamatan Tuminting

KELURAHAN	JumlahLingkungan
SINDULANG SATU	5
KAMPUNG ISLAM	5
SINDULANG DUA	3
BITUNG KARANGRIA	5
MAASING	4
TUMINTING	6
MAHAWU	7
SUMOMPO	5
TUMUMPA SATU	4
TUMUMPA DUA	4
JUMLAH	48

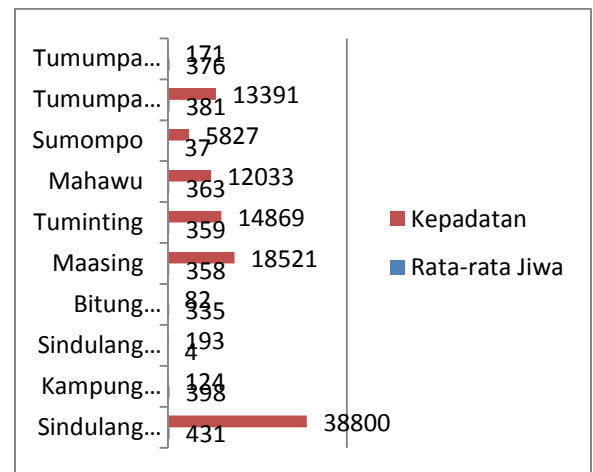


Jumlah Penduduk Kecamatan Tuminting tahun 2013 tercatat sebanyak 51.929 Jiwa, yang terdiri dari 25.632 penduduk Laki-laki dan 26.295 penduduk Perempuan. Penduduk terbanyak terdapat pada kelurahan Mahawu yaitu sebesar 9.935 Jiwa. Sedangkan Kelurahan Sindulang Dua merupakan kelurahan yang jumlah penduduknya paling sedikit yaitu 2.091 Jiwa.

KELURAHAN	PENDUDUK		
	L	P	L+P
SINDULANG SATU	4.305	4.447	8.752
KAMPUNG ISLAM	1.868	1.860	3.728
SINDULANG DUA	1.051	1.040	2.091
BITUNG KARANGRIA	1.574	1.523	3.097
MAASING	2.775	2.840	5.615
TUMINTING	3.272	3.291	6.563
MAHAWU	4.414	5.521	9.935
SUMOMPO	3.363	3.232	6.595
TUMUMPA SATU	1.290	1.372	2.662
TUMUMPA DUA	1.720	1.169	2.889
J U M L A H	25.632	26.295	51.927

Dengan wilayah seluas 403,57 Ha. Jumlah kepadatan penduduk di Kecamatan Tuminting pada tahun 2013 tercatat sebesar 128,66 Jiwa. Kelurahan Sindulang Satu merupakan kelurahan dengan jumlah kepadatan terbesar yaitu 388.00 Jiwa. Disusul dengan Kelurahan Maasing dengan jumlah kepadatan 185.21 Jiwa. Sedangkan jumlah kepadatan penduduk terkecil terdapat pada Kelurahan Bitung Karang Ria yaitu 82.02 Jiwa.

JUMLAH KEPADATAN PENDUDUK DI KECAMATAN TUMINTING TAHUN 2012



Sumber: Kecamatan Tuminting Dalam Angka 2014



Komposisi Penduduk Kecamatan

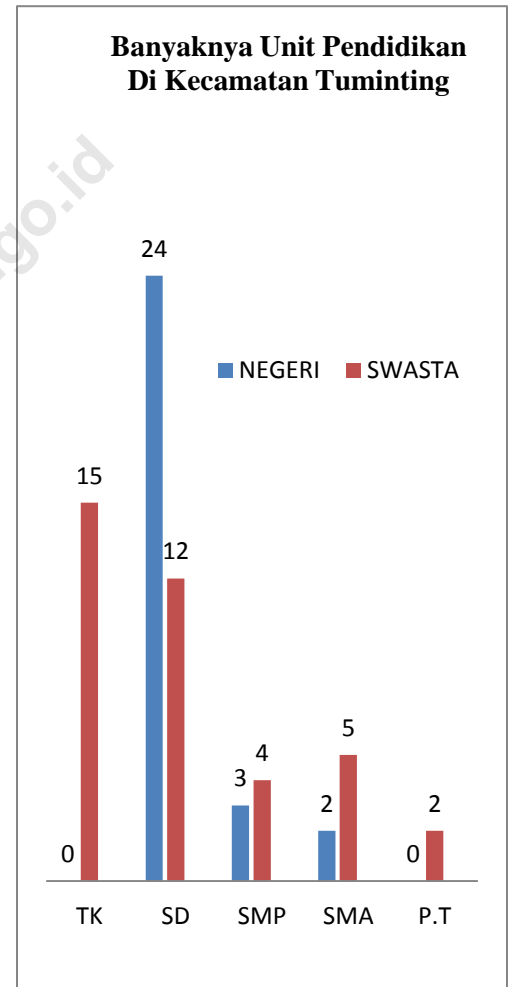
Tuminting pada tahun 2013 tampak di dominasi usia 0-4 tahun yaitu sebanyak 4.573 jiwa. Hal yang dapat dilihat pada tabel disamping adalah adanya perubahan peurunan penduduk antara tahun 2012 dan tahun 2013. Dimana pada tahun 2012 jumlah penduduk usia 0-4 tahun adalah sebanyak 5.563 Jiwa. Terdapat selisih 990 Jiwa. Hal ini menunjukkan keberhasilan pemerintah dalam mempertahankan stabilitas tingkat pertumbuhan khususnya di kecamatan Tuminting menjadi lebih rendah jika dibandingkan dengan tahun sebelumnya.

KELURAHAN	P E N D U D U K		
	L	P	L+P
0-4	2.284	2.289	4.573
5-9	2.112	2.114	4.226
10-14	2.113	2.117	4.23
15-19	2.119	2.137	4.256
20-24	2.116	2.14	4.256
25-29	2.188	2.346	4.536
30-34	2.122	2.348	4.47
35-39	2.114	2.339	4.453
40-44	2.124	2.29	4.412
45-49	1.268	1.232	2.5
50-54	1.26	1.236	2.496
55-59	1.271	1.23	2.501
60-64	1.273	1.232	2.505
65-69	475	520	995
70-74	466	517	983
75+	463	510	973
J U M L A H	25.632	26.295	51.927



Derajat pendidikan di suatu kecamatan tergantung tingkat keterjangkauan dan keterjangkauan fasilitas dan tenaga pendidik. Tingkat kecukupan fasilitas dan tenaga pendidik berhubungan dengan jumlah murid terhadap fasilitas dan tenaga pendidik. Sedangkan tingkat keterjangkauan berhubungan dengan penyabaran fasilitas dan tenaga pendidik tersebut. Fasilitas pendidikan harus diupayakan agar dapat dijangkau oleh seluruh komunitas masyarakat.

Adapun di Kecamatan Tuminting terdapat fasilitas pendidikan yaitu TK, SD, SMP, SMA, dan Perguruan Tinggi. Jumlah sekolah untuk jenjang TK terdapat 15 Unit. Pada tingkat SD terdapat 36 Unit sekolah yakni Sekolah Negeri sebanyak 24 Unit dan Swasta sebanyak 12 Unit. Untuk jenjang SMP sejumlah 7 Unit, yakni 3 Unit pada Sekolah Negeri dan 4 Unit pada Sekolah Swasta. Sedangkan pada jenjang SMA terdapat 7 Unit, yaitu 2 Unit Sekolah Negeri dan 5 Unit pada Sekolah Swasta. Adapun Perguruan Tinggi di Kecamatan Tuminting sebanyak 2 PT Swasta masing-masing terletak di kelurahan Kampung Islam dan Kelurahan Mahawu.



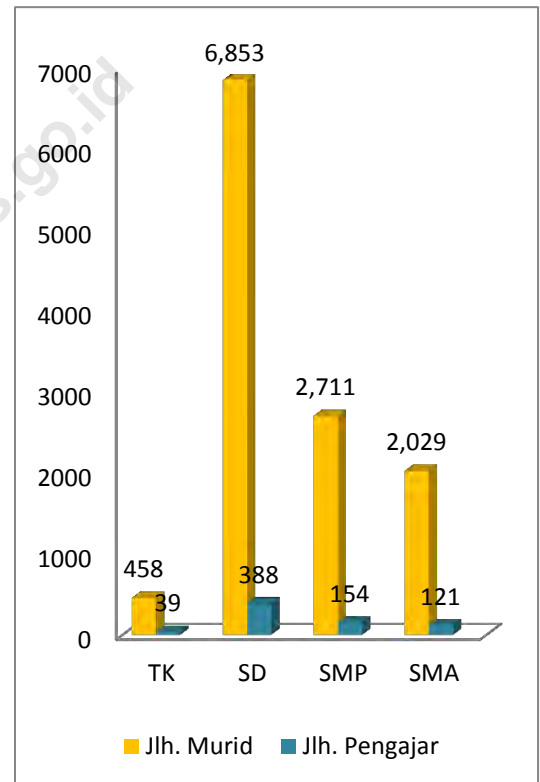
Sumber: Kecamatan Tuminting Dalam Angka 2014



Padat ingkat TK jumlah partisipasi sekolah tercatat sebesar 458 murid yang tersebar di 15 unit sekolah TK dengan jumlah pengajar sebanyak 39 orang. Pada tingkat SD terdapat 6.853 murid yang tersebar di 36 Unit Sekolah SD dengan tenaga pengajar sebanyak 6.853 orang. Sedangkan pada jenjang SMP partisipasi pelajar sebanyak 2.711 mengisi bangku sekolah di 7 Unit Sekolah SMP dengan jumlah pengajar sebanyak 152 orang. Adapun pada tingkat SMA terdapat 2.029 murid yang tersebar di 7 Unit Sekolah SMA dengan jumlah pengajar mencapai 121 orang.

Dari data diatas dapat dianalisa pada tingkat SD jumlah partisipasi sekolah meunjukkan rasio murid SD terhadap guru SD sebanyak 17.7 yang artinya seorang guru SD memiliki beban mendidik 17 murid. Pada jenjang SMP jumlah partisipasi sekolah menunjukkan rasio 17.6 yang artinya seorang guru mendidik 17.6 murid. Adapun rasio murid pada tingkatan SMA sebesar 16.7 yang artinya seorang guru mendidik 16 murid.

Jumlah Murid Dan Pengajar Di Kecamatan Tuminting



Sumber: Kecamatan Tuminting Dalam Angka 2014

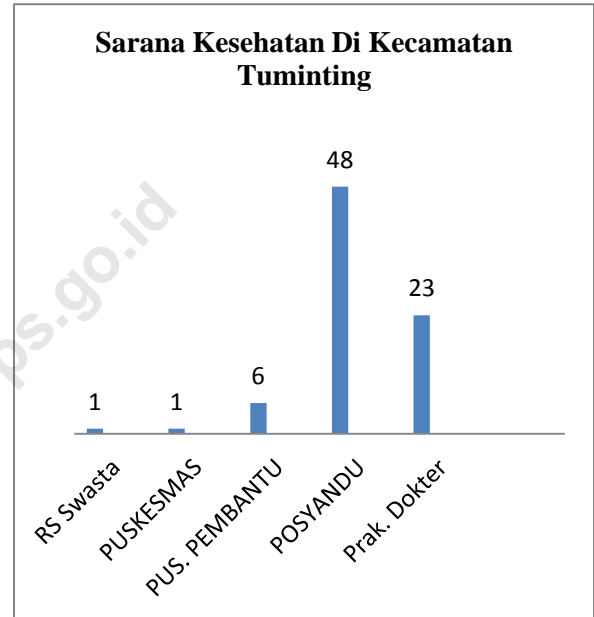
** Istilah Statistik**

Bersekolah adalah mereka yang terdaftar aktif mengikuti pendidikan baik disatu jenjang pendidikan formal (SD,SMP,SMA,PT) maupun non formal (Paket A,B,C) yang berada dibawah pengawasan Kementerian Pendidikan.



Salah satu indikator yang dapat digunakan untuk mengukur kesejahteraan masyarakat sangat ditentukan oleh derajat kesehatan masyarakat. Untuk itu fasilitas kesehatan harus tetap ditingkatkan. Semakin baik semakin lengkap fasilitas yang ada di suatu wilayah. Maka kecenderungan untuk semakin sehat bagi warganya akan semakin besar. Apabila masyarakat terjamin kesehatannya maka akan lebih memudahkan mereka dalam efektifitas kerja yang berakibat pada semakin meningkatnya ekonomi mereka.

Ketersediaan sarana kesehatan di Kecamatan Tuminting pada tahun 2013 terdiri dari 1 Rumah Sakit Swasta yang terletak di Kelurahan Mahawu yaitu Rumah Sakit Islam Sitti Maryam, 1 Puskesmas yang berada di Kelurahan Tuminting, serta Puskesmas Pembantu sebanyak 1 Puskesmas Pembantu yang masing-masing berada di Kelurahan Sindulang I, Kampung Islam, Maasing, Mahawu, Sumompo, dan Tumumpa Dua.



Sumber: Kecamatan Tuminting Dalam Angka 2014

****Informasi Statistik****

Data Kesehatan dihimpun Badan Pusat Statistik

Banyaknya Penerima Jaminan Kesehatan

Di Kecamatan Tuminting

melalui Survei Sosial Ekonomi Nasional. Pengumpulan data dari rumah tangga terpilih dilakukan melalui wawancara tatap muka antara pencacah dan responden



Untuk lebih memudahkan pelayanan masyarakat khususnya masyarakat menengah kebawah, pemerintah juga memberikan bantuan kepada masyarakat berupa Jaminan Kesehatan Masyarakat (Jamkesmas/Askin, dan Askes) yang bersumber dari APBN dan APBD.

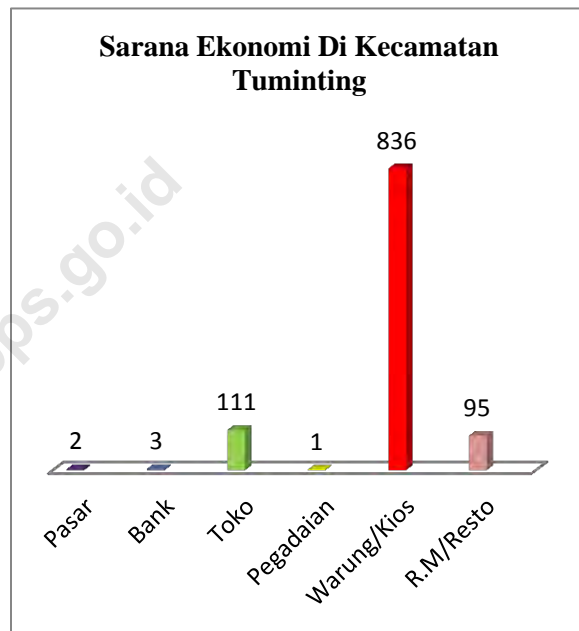
Pada tahun 2013 di Kecamatan Tuminting terdapat 5.966 jiwa penerima Jaminan Kesehatan Masyarakat yang terdiri dari 5.478 jiwa penerima Jamkesmas, dan 488 jiwa pengguna ASKES.

Jenis Jaminan Kesehatan	Jaminan Kesehatan		
	L	P	JUMLAH
JAMKESMAS	1.772	3.706	5.478
ASKES PNS	149	339	488
JPK			
JAMSOSTEK	-	-	-
TNI/POLRI/PNS	-	-	-
KEMHAM/PNS			
POLRI	-	-	-
ASURANSI KESEHATAN	-	-	-
ASURANSI SWASTA	-	-	-
JAMKESDA	275	466	741



Sektor Ekonomi merupakan salah satu indikator yang digunakan untuk mengukur tingkat kesejahteraan masyarakat khususnya di Kecamatan Tuminting. Pertumbuhan ekonomi adalah suatu proses perubahan kondisi suatu wilayah secara berkesinambungan menuju keadaan yang lebih baik selama periode tertentu. Pertumbuhan ekonomi dapat diartikan juga sebagai proses kenaikan kapasitas produksi. Adanya pertumbuhan ekonomi merupakan indikasi dari keberhasilan pembangunan ekonomi.

Di Kecamatan Tuminting terdapat beberapa sarana ekonomi. Diantaranya pasar, toko, warung, kios, rumah makan/restoran, bank dan pegadaian. Dari tabel di samping dapat dilihat bahwa tingkat ekonomi di Kecamatan Tuminting terdapat pada sector perdagangan. Hal ini dikarenakan Kecamatan Tuminting mempunyai 2 pasar yang terletak dikelurahan Sindulang Dua dan Kelurahan Tuminting yang merupakan salah satu pasar besar di Kota Manado.



Sumber: Kecamatan Tuminting Dalam Angka 2014

**Tabel 1 LUAS WILAYAH DAN STATUS DESA/KELURAHAN
DI KECAMATAN TUMINTING TAHUN 2013**

KELURAHAN	LUAS WILAYAH (HA)	STATUS	
		DESA	KELURAHAN
(1)	(2)	(3)	(4)
SINDULANG SATU	22,6	X	√
KAMPUNG ISLAM	30	X	√
SINDULANG DUA	11	X	√
BITUNG KRANGRIA	37,8	X	√
MAASING	30,5	X	√
TUMINTING	43,83	X	√
MAHAWU	74,44	X	√
SUMOMPO	113,6	X	√
TUMUMPA SATU	19,9	X	√
TUMUMPA DUA	19,9	X	√
J U M L A H	403,57		

Sumber: Kantor Kecamatan Tuminting

**Tabel 2 NAMA-NAMA CAMAT TUMINTING
HINGGA SEKARANG**

NAMA	TMT	KET.
(1)	(2)	(3)
B.G.BARAKATI	1959 s/d 1966	Manado Utara
MAX PAKAJA	1966 s/d 1982	Manado Utara
DRS.F.SEKEON	1982 s/d 1985	Manado Utara
BILLY ANDAKI, SH	1985 s/d 1986	Manado Utara
ABDULLAH SIRAH, SH	1986 s/d 1989	Manado Utara
ABU BAKAR MOPANGGA, SH	1989 s/d 1994	Molas
DRS. SI MOKOAGOW	1994 s/d 1999	Molas
DRS. ARDIN PAKILE	1999 s/d 2001	Molas
DRS. F.E. BAWOLEH	2001 s/d 2005	Tuminting
DRS. HANNY SOLANG	2005 s/d 2011	Tuminting
R.R.KARAMOY. BAc	2011 s/d 2011	Tuminting
RIVOBUDIARTO A.G.KOLOAIJ, AP	2011 s/d 2013	Tuminting
WELLY ETMON MOHEDE,SE,MSI	2013 s/d sekarang	Tuminting

Sumber: Kantor Kecamatan Tuminting

**Tabel 3 BANYAK PENDUDUK MENURUT JENIS KELAMIN
DI KECAMATAN TUMINTING TAHUN 2013**

KELURAHAN	P E N D U D U K		
	L	P	L+P
(1)	(2)	(3)	(4)
SINDULANG SATU	4.305	4.447	8.752
KAMPUNG ISLAM	1.868	1.860	3.728
SINDULANG DUA	1.051	1.040	2.091
BITUNG KARANGRIA	1.574	1.523	3.097
MAASING	2.775	2.840	5.615
TUMINTING	3.272	3.291	6.563
MAHAWU	4.414	5.521	9.935
SUMOMPO	3.363	3.232	6.595
TUMUMPA SATU	1.290	1.372	2.662
TUMUMPA DUA	1.720	1.169	2.889
J U M L A H	25.632	26.295	51.927

Sumber : Kantor Kecamatan Tuminting

**Tabel 4 RATA-RATA JUMLAH JIWA DAN KEPADATAN
PENDUDUK MENURUT KELURAHAN
DI KECAMATAN TUMINTING 2013**

KELURAHAN	RATA-RATA JIWA/RT	KEPADATAN PENDUDUK / KM²
(1)	(2)	(3)
SINDULANG SATU	4.31	388,00
KAMPUNG ISLAM	3.98	124.4
SINDULANG DUA	3.40	193.00
BITUNG KARANG RIA	3.35	82.06
MAASING	3.58	185,21
TUMINTING	3.59	148.69
MAHAWU	3.63	120.33
SUMOMPO	3.70	58.27
TUMUMPA SATU	3.81	133.91
TUMUMPA DUA	3.76	171.00
J U M L A H	37,12	-

Sumber : Kantor Kecamatan Tuminting

**Tabel 5 BANYAKNYA SEKOLAH NEGERI DAN SWASTA
DI KECAMATAN TUMINTING TAHUN 2013**

KELURAHAN	TK		SD		SMP		SMA/SMK	
	NEGERI	SWASTA	NEGERI	SWASTA	NEGERI	SWASTA	NEGERI	SWASTA
(1)	(2)	(3)	(4)	(5)	(6)	(7)	(8)	(9)
SINDULANG SATU	-	1	2	1	-	-	-	-
KAMPUNG ISLAM	-	2	4	2	1	1	1	2
SINDULANG DUA	-	2	2	1	-	-	-	-
BITUNG KARANG RIA	-	2	1	2	-	1	-	1
MAASING	-	1	3	1	-	-	-	-
TUMINTING	-	1	1	1	-	1	-	-
MAHAWU	-	2	3	3	-	-	-	1
SUMOMPO	-	2	2	-	1	-	-	-
TUMUMPA SATU	-	1	2	1	1	-	1	1
TUMUMPA DUA	-	1	4	-	-	1	-	-
JUMLAH	-	15	24	12	3	4	2	5

Sumber: UPTD Kec. Tuminting

**Tabel 6 BANYAKNYA MURID TK, SD, SMP, DAN SMA
DI KECAMATAN TUMINTING TAHUN 2012**

KELURAHAN	JLH MURID TK	JLH MURID SD	JLH MURID SMP	JLH MURID SMA
(1)	(2)	(3)	(4)	(5)
SINDULANG SATU	12	488	-	-
KAMPUNG ISLAM	90	1.285	913	1.129
SINDULANG DUA	24	380	-	-
BITUNG KARANGRIA	73	417	69	33
MAASING	43	773	-	-
TUMINTING	55	422	154	-
MAHAWU	60	1.399	-	45
SUMOMPO	54	671	434	-
TUMUMPA SATU	20	465	1.101	822
TUMUMPA DUA	27	553	41	-
J U M L A H	458	6.853	2.711	2.029

Sumber: Dinas Pendidikan Kecamatan Tuminting

Tabel 7**BANYAKNYA SARANA KESEHATAN
DI KECAMATAN TUMINTING TAHUN 2013**

KELURAHAN	RS SWASTA	PUSKESMAS	PUSKESMAS PEMBANTU
(1)	(2)	(3)	(4)
SINDULANG SATU	-	-	1
KAMPUNG ISLAM	-	-	1
SINDULANG DUA	-	-	-
BITUNG KARANG RIA	-	-	-
MAASING	-	-	1
TUMINTING	-	1	-
MAHAWU	1	-	1
SUMOMPO	-	-	1
TUMUMPA SATU	-	-	-
TUMUMPA DUA	-	-	1
J U M L A H	1	1	6

Sumber : Puskesmas Tuminting

Tabel 7

**BANYAKNYA SARANA KESEHATAN
DI KECAMATAN TUMINTING TAHUN 2013**

Lanjutan

KELURAHAN	POSYANDU	PRAKTEK DOKTER
(1)	(2)	(3)
SINDULANG SATU	5	5
KAMPUNG ISLAM	5	3
SINDULANG DUA	3	-
BITUNG KARANG RIA	5	1
MAASING	4	2
TUMINTING	6	6
MAHAWU	7	2
SUMOMPO	5	1
TUMUMPA SATU	4	3
TUMUMPA DUA	4	-
J U M L A H	48	23

Sumber : Puskesmas Tuminting

**Tabel 8 JUMLAH PESERTA JAMINAN KESEHATAN
MASYARAKAT DI KECAMATAN TUMINTING 2013**

JENIS JAMINAN KESEHATAN	PESERTA JAMINAN PEMELIHARAAN KESEHATAN		
	L	P	JUMLAH
(1)	(2)	(3)	(4)
JAMKESMAS	1.772	3.706	5.478
ASKES PNS	149	339	488
JPK JAMSOSTEK TNI/POLRI/PNS KEMHAM/PNS POLRI ASURANSI KESEHATAN ASURANSI SWASTA	275	466	741
JAMKESDA			

Sumber: Puskesmas Tuminting

**Tabel 9 BANYAKNYA SARANA PEREKONOMIAN
DI KECAMATAN TUMINTING TAHUN 2013**

KELURAHAN	PASAR	TOKO	WARUNG/ KIOS	RUMAH MAKAN/ RESTORAN
(1)	(2)	(3)	(4)	(5)
SINDULANG SATU	-	9	57	10
KAMPUNG ISLAM	-	12	85	9
SINDULANG DUA	1	-	62	5
BITUNG KARANG RIA	-	3	47	4
MAASING	-	8	81	6
TUMINTING	1	43	142	27
MAHAWU	-	19	126	18
SUMOMPO	-	7	92	5
TUMUMPA SATU	-	5	73	4
TUMUMPA DUA	-	5	71	7
J U M L A H	2	111	836	95

Sumber : Kantor Kecamatan Tuminting

**Tabel 10 BANYAKNYA SARANA PEREKONOMIAN
DI KECAMATAN TUMINTING TAHUN 2013**

Lanjutan

KELURAHAN	BANK	KOPERASI	PEGADAIAN
(1)	(2)	(3)	
SINDULANG SATU	-	-	-
KAMPUNG ISLAM	-	2	-
SINDULANG DUA	-	1	-
BITUNG KARANG RIA	-	3	-
MAASING	-	3	-
TUMINTING	3	-	1
MAHAWU	-	2	-
SUMOMPO	-	1	-
TUMUMPA SATU	-	2	-
TUMUMPA DUA	-	-	-
J U M L A H	3	14	1

Sumber : Kantor Kecamatan Tuminting

DATA

MENCERDASKAN BANGSA

<http://manadokota.bps.go.id>



**BADAN PUSAT STATISTIK
KOTA MANADO**

Jl. Mangga III , Bumi Nyiur, Manado

Telp: (0431)858091

Email: bps7171@bps.go.id

Situs: manadokota.bps.go.id