

Kecamatan Adimulyo Dalam Angka

2017



Kecamatan Adimulyo Dalam Angka 2017



Kecamatan Adimulyo Dalam Angka 2017

ISSN: 0852-0134

No. Publikasi: 33050.1717

Katalog: 1102001.3305150

Ukuran Buku: 14,8 cm x 21 cm

Jumlah Halaman: xxii +90 halaman

Naskah

Badan Pusat Statistik Kabupaten Kebumen

Gambar Cover oleh:

Badan Pusat Statistik Kabupaten Kebumen

Ilustrasi Cover:

Survei Ubinan di Kecamatan Adimulyo

Diterbitkan oleh:

© BPS Kabupaten Kebumen

Dicetak oleh:

CV. Puspita Warna

**Dilarang mengumumkan, mendistribusikan, mengomunikasikan, dan/atau
menggandakan sebagian atau seluruh isi buku ini untuk tujuan komersial tanpa izin
tertulis dari Badan Pusat Statistik**

PETA WILAYAH KECAMATAN ADIMULYO



<http://kebumenkab.bps.go.id>

KEPALA BPS KABUPATEN KEBUMEN



Sri Handayani, SE.MM.

<http://kebumenkab.bps.go.id>



KATA SAMBUTAN

Kecamatan Adimulyo Dalam Angka 2017 merupakan publikasi tahunan yang diterbitkan oleh BPS Kabupaten Kebumen. Disadari bahwa publikasi ini belum sepenuhnya memenuhi harapan pihak pemakai data khususnya para perencana, namun diharapkan dapat membantu melengkapi penyusunan rencana pembangunan di Kecamatan Adimulyo.

Publikasi ini dapat terwujud berkat kerja sama dan bantuan dari berbagai pihak baik instansi pemerintah maupun swasta. Kepada semua pihak yang telah memberikan bantuan disampaikan penghargaan dan terima kasih yang sebesar –besarnya.

Walaupun publikasi ini telah disiapkan sebaik-baiknya, namun disadari masih ada kekurangan dan kesalahan yang terjadi. Untuk perbaikan publikasi ini, tanggapan dan saran yang bersifat konstruktif dari para pemakai sangat diharapkan.

Adimulyo, September 2017

Kepala BPS

Kabupaten Kebumen

Sri Handayani, SE.MM.

<http://kebumenkab.bps.go.id>

KATA PENGANTAR


Dengan mengucapkan syukur kehadiran Tuhan Yang Maha Esa, selesai sudah penyusunan Buku Kecamatan Adimulyo Dalam Angka 2017 yang merupakan kelanjutan dari publikasi yang sama tahun sebelumnya.

Buku ini memuat berbagai macam data seperti: geografi, pemerintahan, penduduk dan pertanian, sosial dan lain-lain. Sebagian besar data dirinci sampai ke tingkat wilayah Desa/Kelurahan serta cakupannya juga semakin diperluas pada berbagai sektor pembangunan sejalan dengan semakin meningkatnya kebutuhan akan data, khususnya untuk kepentingan perencanaan pembangunan di Kecamatan.

Pada kesempatan ini kami menyampaikan terima kasih yang sebesar-besarnya, pertama kepada Bapak Camat Adimulyo atas segala dukungan dan bimbingan yang diberikan hingga buku ini bisa terwujud. Kemudian yang kedua terima kasih kami sampaikan kepada semua pihak, baik itu instansi pemerintah maupun non pemerintah yang telah membantu memberikan data dan informasi yang kami perlukan dalam penyusunan buku ini.

Kami menyadari bahwa buku ini masih jauh dari sempurna dan belum sepenuhnya bisa memenuhi semua kebutuhan data, namun diharapkan bahwa buku ini bisa memberikan kontribusi yang positif bagi pemakai data, khususnya berkaitan dengan kegiatan perencanaan pembangunan.

Adimulyo, September 2017
Koordinator Statistik Kecamatan



Norma Ulfah Risnawati

<http://kebumenkab.bps.go.id>

DAFTAR ISI

halaman

Peta Wilayah Kecamatan Adimulyo.....	iii
Kepala BPS Kecamatan Adimulyo	v
Sambutan.....	vii
Kata Pengantar	Error! Bookmark not defined. ix
Daftar Isi.....	xi
Daftar Tabel	xiii
Daftar Gambar	xviii
Penjelasan Umum.....	xxii
1 Geografi	1
1.1 Geografi.....	8
2 Pemerintahan	13
2.1 Wilayah Administratif.....	17
2.2 Pegawai Negeri Sipil.....	24
3 Kependudukan	28
3.1 Kependudukan.....	31
4 Sosial	45
4.1 Pendidikan	48
4.2 Kesehatan	57
4.3 Agama	66
5 Pertanian.....	69
5.1 Tanaman Pangan	71
5.2 Hortikultura.....	77
5.3 Perkebunan.....	79
5.4 Peternakan.....	80
5.5 Perikanan	83

6	Perekonomian	85
6.1	Perekonomian	87

<http://kebumenkab.bps.go.id>

DAFTAR TABEL

halaman

1	GEOGRAFI	
1.1	GEOGRAFI	
1.1.1	Luas Wilayah Menurut Kecamatan Di Kecamatan Adimulyo, 2016	8
1.1.2	Tinggi Wilayah Di Atas Permukaan Laut (Dpl) Menurut Desa/Kelurahan Di Kecamatan Adimulyo, 2016.....	9
1.1.3	Jarak dari Kantor Desa/Kelurahan ke Kecamatan Adimulyo dan jarak dari Kantor Desa ke Kecamatan 2016.....	10
1.1.4	Letak Koordinat Kantor Kepala Desa Di Kecamatan Adimulyo 2016.....	11
2	PEMERINTAHAN	
2.1	WILAYAH ADMINISTRATIF	
2.1.1	Jumlah Desa Dan Kelurahan Menurut Desa/Kelurahan Di Kecamatan Adimulyo, 2016.....	17
2.1.2	Jumlah Rukun Warga (RW) Dan Rukun Tetangga (RT) Menurut Desa/Kelurahan Di Kecamatan Adimulyo, 2016.....	18
2.1.3	Banyaknya Perangkat Desa/Kelurahan Di Kecamatan Adimulyo 2016.....	19
2.1.4	Banyaknya Anggota Lembaga Kemasyarakatan Desa/Kelurahan Di Kecamatan Adimulyo Dirinci Menurut Desa, 2016.....	20
2.1.5	Banyaknya Anggota Hansip Dan Banyaknya Pos/Gardu Keamanan Di Kecamatan Adimulyo Dirinci Menurut Desa, 2016.....	21
2.1.6	Banyaknya Anggota Hansip Dan Banyaknya Pos/Gardu Keamanan Di Kecamatan Adimulyo Dirinci Menurut Desa, 2016.....	22
2.1.7	Daftar Alamat Kantor Kepala Desa/Lurah Kecamatan Adimulyo 2016.....	23
2.2	PEGAWAI NEGERI SIPIL	
2.2.1	Jumlah Pegawai Negeri Sipil Daerah Otonom Menurut Dinas/Instansi Pemerintah Dan Jenis Kelamin Di Kecamatan Adimulyo, 2016.....	24

2.2.2	Jumlah Pegawai Negeri Sipil Daerah Otonom Menurut Dinas/Instansi Pemerintah Dan Golongan Penggajian Di Kecamatan Adimulyo 2016.....	25
2.2.3	Jumlah Pegawai Negeri Sipil Daerah Otonom Menurut Dinas Instansi Dan Pendidikan Tertinggi Yang Ditamatkan Di Kecamatan Adimulyo, 2016.....	26

3 KEPENDUDUKAN DAN KETENAGAKERJAAN

3.1 KEPENDUDUKAN

3.1.1	Jumlah Penduduk Dan Laju Pertumbuhan Penduduk Menurut Desa/ Kelurahan Di Kecamatan Adimulyo 2015, Dan 2016.....	31
3.1.2	Jumlah Penduduk Dan Rasio Jenis Kelamin Menurut Desa/Kelurahan Di Kecamatan Adimulyo, 2016	32
3.1.3	Distribusi Dan Kepadatan Penduduk Menurut Desa/Kelurahan Di Kecamatan Adimulyo, 2016	33
3.1.4	Jumlah Penduduk Menurut Kelompok Umur Dan Jenis Kelamin Di Kecamatan Adimulyo, 2016.....	34
3.1.5	Jumlah Penduduk Menurut Kelompok Umur dan Jenis Kelamin per Desa/Kelurahan di Kecamatan Adimulyo,2016.....	35
3.1.6	Jumlah Penduduk Menurut Usia Sekolah dan Jenis Kelamin Per Desa/Kelurahan di Kecamatan Adimulyo, 2016.....	43

4 SOSIAL

4.1 PENDIDIKAN

4.1.1	Jumlah Sekolah, Murid, Guru, Dan Rasio Murid-Guru Sekolah Dasar (SD) Negeri Menurut Desa/Kelurahan Di Kecamatan Adimulyo, 2016.....	48
4.1.2	Jumlah Sekolah, Murid, Guru, Dan Rasio Murid-Guru Madrasah Ibtidaiyah (MI) Negeri Menurut Kecamatan Di Kecamatan Adimulyo, 2016.....	49
4.1.3	Jumlah Sekolah, Murid, Guru, Dan Rasio Murid-Guru Madrasah Ibtidaiyah (MI) Swasta Menurut Kecamatan Di Kecamatan Adimulyo, 2016.....	50

4.1.4	Jumlah Sekolah, Murid, Guru, dan Rasio Murid-Guru Sekolah Menengah Pertama (SMP) Negeri Menurut Kecamatan di Kecamatan Adimulyo, 2016.....	51
4.1.5	Jumlah Sekolah, Murid, Guru, Dan Rasio Murid-Guru Sekolah Menengah Pertama (SMP) Swasta Menurut Kecamatan Di Kecamatan Adimulyo, 2016.....	52
4.1.6	Jumlah Sekolah, Murid, Guru, Dan Rasio Murid-Guru Madrasah Tsanawiyah (MTs) Negeri Menurut Kecamatan Di Kecamatan Adimulyo, 2016	53
4.1.7	Jumlah Sekolah, Murid, Guru, Dan Rasio Murid-Guru Sekolah Menengah Umum (SMU) Menurut Desa / kelurahan Di Kecamatan Adimulyo, 2016.....	54
4.1.8	Jumlah Sekolah, Murid, Guru, Dan Rasio Murid-Guru Madrasah Aliyah (MA) Menurut Desa / kelurahan Di Kecamatan Adimulyo, 2016.....	55
4.1.9	Jumlah Sekolah, Murid, Guru, Dan Rasio Murid-Guru Sekolah Menengah Kejuruan (SMK) Menurut Desa / kelurahan Di Kecamatan Adimulyo, 2016.....	56
4.2	KESEHATAN	
4.2.1	Jumlah Fasilitas Kesehatan Menurut Desa / kelurahan Di Kecamatan Adimulyo, 2016.....	57
4.2.2	Banyaknya Tenaga Kesehatan Yang Berada Di Puskesmas Kecamatan Adimulyo, 2016.....	58
4.2.3	Jumlah Balita Yang Pernah Mendapat Imunisasi Menurut Desa / kelurahan dan Jenis Imunisasi di Kecamatan Adimulyo, 2016.....	59
4.2.4	Jumlah Bayi Lahir, Bayi Berat Badan Lahir Rendah (BBLR), Bblr Dirujuk, Menurut Desa / kelurahan Di Kecamatan Adimulyo, 2016	60
4.2.5	Jumlah Ibu Hamil, Melakukan Kunjungan K1, Melakukan Kunjungan K4, Dan Mendapat Tablet Zat Besi (Fe) Di Kecamatan Adimulyo 2016.....	61
4.2.6	Jumlah Klinik Keluarga Berencana (KKB) Dan Pos Pelayanan Keluarga Berencana Desa (PPKBD) Menurut Desa Di Kecamatan Adimulyo, 2016.....	62

4.2.7	Jumlah Pasangan Usia Subur Hamil, jumlah peserta KB Dan prosentase terhadap Pasangan usia subur Menurut Desa / kelurahan di Kecamatan Adimulyo, 2016.....	63
4.2.8	Jumlah Pasangan Usia Subur Dan Peserta KB Aktif Menurut Desa / kelurahan Di Kecamatan Adimulyo, 2016.....	64
4.3	AGAMA	
4.3.1	Jumlah Tempat Peribadatan Menurut Desa / Kelurahan Di Kecamatan Adimulyo, 2016.....	66
4.3.2	Jumlah Jamaah Haji Menurut Desa / Kelurahan Dan Jenis Kelamin Di Kecamatan Adimulyo, 2016.....	67
5	PERTANIAN	
5.1	TANAMAN PANGAN	
5.1.1	Luas Lahan Sawah Menurut Desa / Kelurahan Dan Jenis Pengairan Di Kecamatan Adimulyo (Hektar), 2016	71
5.1.2	Luas Lahan Bukan Sawah di Kecamatan Adimulyo Menurut Desa/Kelurahan dan Peruntukannya, 2016.....	72
5.1.3	Luas Panen Padi Sawah Dan Padi Ladang Menurut Desa Di Kecamatan Adimulyo (Hektar), 2016.....	73
5.1.4	Produksi Padi Sawah Dan Padi Ladang Menurut Desa Di Kecamatan Adimulyo (Ton), 2016	74
5.1.5	Luas Panen Jagung, Kedelai, Kacang Tanah, Kacang Hijau, Ubi Kayu, Ubi Jalar Menurut Desa di Kecamatan Adimulyo (hektar), 2016	75
5.1.6	Produksi Jagung, Kedelai, Kacang Tanah, Kacang Hijau, Ubi Kayu, Ubi Jalar Menurut Desa Di Kecamatan Adimulyo (Ton), 2016	76
5.2	HORTIKULTURA	
5.2.1	Luas Panen dan Produksi Tanaman Sayuran Di Kecamatan Adimulyo, 2016.....	77
5.2.2	Produksi Buah-Buahan Menurut Kecamatan Dan Jenis Buah Di Kecamatan Adimulyo (Kwintal), 2016	78

5.3	PERKEBUNAN	
5.3.1	Produksi Perkebunan dan Jenis Tanaman di Kecamatan Adimulyo (hektar), 2016	79
5.4	PETERNAKAN	
5.4.1	Populasi Ternak Dan Jenis Ternak Di Kecamatan Adimulyo, 2016	80
5.4.2	Populasi Unggas Dan Jenis Unggas Di Kecamatan Adimulyo, 2016 ...	81
5.4.3	Produksi Daging Ternak Dan Jenis Ternak Di Kecamatan Adimulyo, 2016	82
5.5	PERIKANAN	
5.5.1	Luas Areal Penangkapan/Budidaya Ikan Darat Di Kecamatan Adimulyo Menurut Kecamatan Dan Jenis Areal (Ha), 2016/.....	83
5.5.2	Banyaknya Penangkapan / Budidaya Ikan Darat di Kecamatan Adimulyo dan Jenis Areal (Ha), 2016.....	84
6	PEREKONOMIAN	
6.1	PEREKONOMIAN	
6.1.1	Jumlah Perusahaan Industri Menurut Klasifikasi Industri Di Kecamatan Adimulyo, 2016.....	87
6.1.2	Jumlah Pedagang menurut Klasifikasi Pedagang di Kecamatan Adimulyo 2016	88
6.1.3	Jumlah Sarana Perdagangan Menurut Jenisnya di Kecamatan Adimulyo, 2016	89
6.1.2	Jumlah Koperasi Menurut Jenis Koperasi Dan Subdistrict Di Kecamatan Adimulyo, 2016.....	90

<http://kebumenkab.bps.go.id>

DAFTAR GAMBAR

halaman

- 1 Luas Wilayah Menurut Kecamatan Di Kecamatan Adimulyo (Km²)2016....7
- 2 Banyaknya Perangkat Desa/Kelurahan Di Kecamatan Adimulyo 2016.....16

<http://kebumenkab.bps.go.id>

<http://kebumenkab.bps.go.id>

PENJELASAN UMUM

Tanda-tanda, satuan-satuan, dan lain-lainnya yang digunakan dalam publikasi ini adalah sebagai berikut:

1. TANDA-TANDA

Data tidak tersedia	: ...
Tidak ada atau nol	: –
Data dapat diabaikan	: 0
Tanda decimal	: ,
Data tidak dapat ditampilkan	: NA
Angka perkiraan	: e
Angka sementara	: x
Angka sangat sementara	: xx
Angka diperbaiki	: r

2. SATUAN

barel	: 158,99 liter = $1/6,2898 \text{ m}^3$
hektar (ha)	: $10\,000 \text{ m}^2$
kilometer (km)	: 1 000 meter (m)
knot	: 1,8523 km/jam (km/hour)
kuintal	: 100 kg
KWh	: 1 000 Watt <i>hour</i>
MWh	: 1 000 KWh
liter (untuk beras)	: 0,80 kg
ons	: 28,31 <i>gram/grams</i>
ton	: 1 000 kg

Satuan lain: buah, dus, butir, helai/lembar, kaleng, batang, pulsa, ton kilometer (ton-km), jam, menit, persen (%).

Perbedaan angka di belakang koma disebabkan oleh pembulatan angka.

<http://kebumenkab.bps.go.id>



KONDISI GEOGRAFIS

Luas Wilayah

4343 Hektar

Rata-rata Ketinggian Tempat

13 mdpl

**23 Desa
Bukan
Pesisir**

Jarak Terdekat
ke Ibukota Kabupaten

17 Km



PENJELASAN TEKNIS

1. Secara astronomis, Kecamatan Adimulyo terletak antara 70° - 80° Lintang Selatan dan 109° - 110° Bujur Timur.
2. Berdasarkan posisi geografisnya, Kecamatan Adimulyo memiliki batas-batas: Utara - Kecamatan Karanganyar & Kecamatan Gombang, Timur - Kecamatan Sruweng & Kecamatan Petanahan, Selatan - Kecamatan Puring & Kecamatan Petanahan, Barat - Kecamatan. Kuwarasan & Kecamatan. Gombang
3. Kecamatan Adimulyo terdiri dari 23 desa yaitu Sugiharas, tambakharjo, Tepakyang, Sidomulyo, Wajasari, Candiwulan, Adimulyo, Adikarto, Temanggal, Joho, Adiluhur, Tegalsari, Sekarteja , Kemujan, Mangunharjo, Banyurata, Meles, Caruban, Bonjok, Arjomulyo, Arjosari, Pekuwon, Sidomukti.

ULASAN

Geografi

Kecamatan Adimulyo terletak antara 70° - 80° Lintang Selatan dan 109°- 110° Bujur Timur. Luas wilayah Kecamatan Adimulyo adalah 43,43 km².

Akhir tahun 2016, wilayah administrasi Kecamatan Adimulyo terdiri dari 23 Desa yaitu Sugihwaras (341 km²), tambakharjo (217,68 km²), Tepakyang (225 km²), Sidomulyo (178 km²), Wajasari (156,42 km²), Candiwulan (192,70 km²), Adimulyo (202,48 km²) Adikarto (189,30 km²), Temanggal (132,25km²), Joho (151,55 km²), Adiluhur (166,20 km²), Tegalsari (249,95 km²), Sekarteja (199,33 km²), Kemujan (191,24 km²), Mangunharjo (175,16km²), Banyurata (227,80 km²), Meles (135,00 km²), Caruban (206,80 km²), Bonjok (165,44 km²), Arjomulyo (141,80 km²), Arjosari, Pekuwon (191,24 km²), Sidomukti (191,24 km²)

Jarak antara Ibukota Kecamatan ke kantor desa/kelurahan:

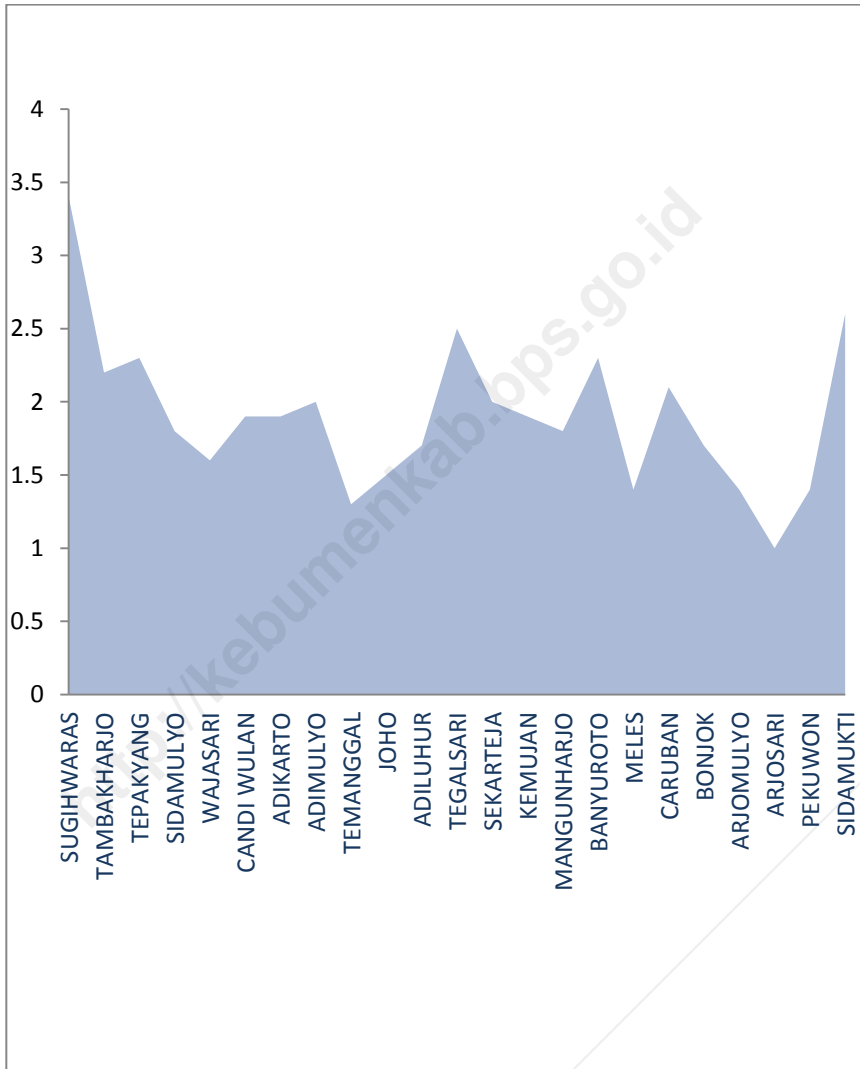
1. Adimulyo – Sugihwaras : 4 km.
2. Adimulyo – tambakharjo : 5 km.
3. Adimulyo – Tepakyang : 4.5 km.
4. Adimulyo – Sidomulyo : 3.5 km.
5. Adimulyo – Wajasari : 4.5 km.
6. Adimulyo – Candiwulan : 6.2 km.
7. Adimulyo – Adimulyo : 4.5 km.
8. Adimulyo – Adikarto : 1.5 km.
9. Adimulyo – Temanggal : 2 km.
10. Adimulyo – Joho : 3 km.
11. Adimulyo – Adiluhur : 3 km.
12. Adimulyo – Tegalsari : 1.7 km.
13. Adimulyo – Sekarteja : 1,5 km.
14. Adimulyo – Kemujan : 0.4 km.
15. Adimulyo – Mangunharjo : 1 km.

16. Adimulyo – Banyurata : 2.5 km.
17. Adimulyo – Meles : 2.5 km.
18. Adimulyo – Caruban : 1 km.
19. Adimulyo – Bonjok : 4 km.
20. Adimulyo – Arjomulyo : 6 km.
21. Adimulyo – Arjosari : 2 km.
22. Adimulyo – Pekuwon : 2 km.
23. Adimulyo – Sidomukti : 5 km.

Wilayah Kecamatan Adimulyo memiliki batas-batas di sebelah Utara : Kec. Karanganyar & Kec. Gombang, sebelah Timur: Kecamatan Sruweng & Kecamatan Petanahan,sebelah Selatan : Kec. Puring & Kec. Petanahan, sebelah Barat : Kec. Kuwarasan & Kec. Gombang.

<http://kebumenkab.bps.go.id>

Gambar 1 Luas Wilayah Menurut Desa/Kelurahan di Kecamatan Adimulyo (km²), 2016



1.1 GEOGRAFI

Tabel 1.1.1 Luas Wilayah Menurut Desa/Kelurahan di Kecamatan Adimulyo, 2016

	Desa/Kelurahan	Luas (km ²)	Persentase
	(1)	(2)	(3)
1.	Sugiharwas	3.40	7.78
2.	Tambakharjo	2.20	5.03
3.	Tepakyang	2.30	5.26
4.	Sidomulyo	1.80	4.12
5.	Wajasari	1.60	3.66
6.	Candiwulan	1.90	4.35
7.	Adikarto	1.90	4.35
8.	Adimulyo	2.00	4.58
9.	Temanggal	1.30	2.97
10.	Joho	1.50	3.43
11.	Adiluhur	1.70	3.89
12.	Tegalsari	2.50	5.72
13.	Sekarteja	2.00	4.58
14.	Kemujan	1.90	4.35
15.	Mangunharjo	1.80	4.12
16.	Banyurata	2.30	5.26
17.	Meles	1.40	3.20
18.	Caruban	2.10	4.81
19.	Bonjok	1.70	3.89
20.	Arjomulyo	1.40	3.20
21.	Arjosari	1.00	2.29
22.	Pekuwon	1.40	3.20
23.	Sidomukti	2.60	5.95
Kecamatan Adimulyo		43,43	100,00

Sumber: Dinas Pertanian dan Peternakan Kecamatan Adimulyo

Tabel 1.1.2 Tinggi Wilayah di Atas Permukaan Laut (DPL) Menurut Desa/Kelurahan di Kecamatan Adimulyo, 2016

	Desa	Pesisir/ Bukan Pesisir	Tinggi (meter)
	(1)	(2)	(3)
1	SUGIHWARAS	Bukan Pesisir	10.00
2	TAMBAKHARJO	Bukan Pesisir	9.00
3	TEPAKYANG	Bukan Pesisir	14.00
4	SIDAMULYO	Bukan Pesisir	11.00
5	WAJASARI	Bukan Pesisir	15.00
6	CANDI WULAN	Bukan Pesisir	17.00
7	ADIKARTO	Bukan Pesisir	17.00
8	ADIMULYO	Bukan Pesisir	12.00
9	TEMANGGAL	Bukan Pesisir	11.00
10	JOHO	Bukan Pesisir	15.00
11	ADILUHUR	Bukan Pesisir	10.00
12	TEGALSARI	Bukan Pesisir	11.00
13	SEKARTEJA	Bukan Pesisir	13.00
14	KEMUJAN	Bukan Pesisir	11.00
15	MANGUNHARJO	Bukan Pesisir	9.00
16	BANYUROTO	Bukan Pesisir	15.00
17	MELES	Bukan Pesisir	15.00
18	CARUBAN	Bukan Pesisir	14.00
19	BONJOK	Bukan Pesisir	16.00
20	ARJOMULYO	Bukan Pesisir	16.00
21	ARJOSARI	Bukan Pesisir	16.00
22	PEKUWON	Bukan Pesisir	11.00
23	SIDAMUKTI	Bukan Pesisir	13.00

Sumber : Pendataan Potensi Desa (Podes)

Tabel 1.1.3 Jarak dari Kantor Desa/Kelurahan ke Kecamatan Adimulyo dan jarak dari Kantor Desa ke Kecamatan 2016

	Desa	Jarak ke Kecamatan	Jarak ke Kabupaten
	(1)	(2)	(3)
1	SUGIHWARAS	4.00	20.00
2	TAMBAKHARJO	5.00	22.00
3	TEPAKYANG	4.50	20.50
4	SIDAMULYO	3.50	23.50
5	WAJASARI	4.50	24.50
6	CANDI WULAN	6.20	26.20
7	ADIKARTO	4.50	24.50
8	ADIMULYO	1.50	21.50
9	TEMANGGAL	2.00	22.00
10	JOHO	3.00	23.00
11	ADILUHUR	3.00	23.00
12	TEGALSARI	1.70	21.70
13	SEKARTEJA	1.50	21.50
14	KEMUJAN	0.40	20.40
15	MANGUNHARJO	1.00	21.00
16	BANYUROTO	2.50	17.50
17	MELES	2.50	17.00
18	CARUBAN	1.00	20.00
19	BONJOK	4.00	20.00
20	ARJOMULYO	6.00	20.00
21	ARJOSARI	2.00	17.10
22	PEKUWON	2.00	17.10
23	SIDAMUKTI	5.00	20.10

sumber : Pendataan Potensi Desa (Podes)

Tabel 1.1.4 LETAK KOORDINAT KANTOR KEPALA DESA DI KECAMATAN ADIMULYO 2016

Desa / Kelurahan	Koordinat (KM)	
	Garis Lintang Selatan	Garis Bujur Timur
(1)	(2)	(3)
001 SUGIHWARAS	7.699	109.5518
002 TAMBAKHARJO	7.712	109.5651
003 TEPAKYANG	7.701	109.5655
004 SIDOMULYO	7.699	109.5712
005 WAJASARI	7.698	109.5771
006 CANDIWULAN	7.685	109.5835
007 ADIKARTO	7.675	109.5848
008 ADIMULYO	7.667	109.5790
009 TEMANGGAL	7.685	109.5724
010 JOHO	7.688	109.5749
011 ADILUHUR	7.683	109.5659
012 TEGALSARI	7.682	109.5421
013 SEKARTEJA	7.669	109.5376
014 KEMUJAN	7.672	109.5487
015 MANGUNHARJO	7.670	109.5629
016 BANYURATA	7.659	109.5725
017 MELES	7.652	109.5621
018 CARUBAN	7.668	109.6678
019 BONJOK	7.650	109.5403
020 ARJOMULYO	7.648	109.5279
021 ARJOSARI	7.651	109.5486
022 PEKUWON	7.641	109.5582
023 SIDOMUKTI	7.636	109.5462

Sumber : Potensi Desa (PODES) 2014

<http://kebumenkab.bps.go.id>

PEMERINTAHAN



Wilayah Administrasi



PNS berpendidikan SMP
Sebanyak 7 orang

PNS berpendidikan DIV
Sebanyak 161 orang



HANSIP
POS
KEAMANAN



ULASAN

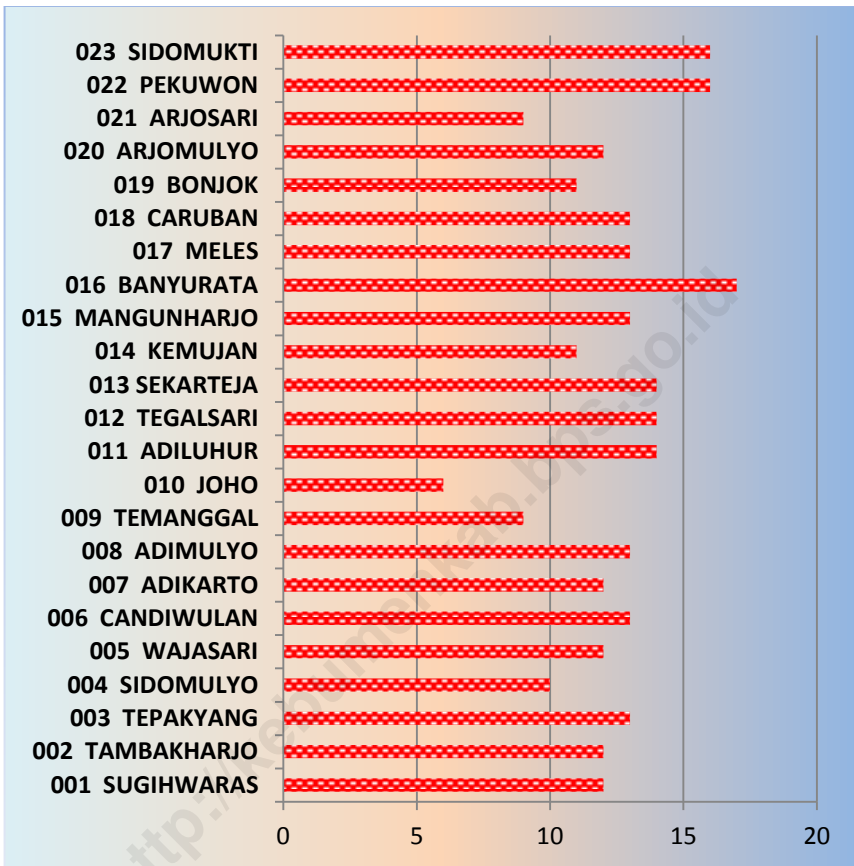
Wilayah Administrasi

Kecamatan Adimulyo terdiri dari 23 desa yang terbagi menjadi 112 dusun. Pada tahun 2016 jumlah Rukun Warga (RW) sebanyak 81 RW dan dibagi menjadi 231 RT. Desa yang membawahi dusun terbanyak yaitu Desa Banyurata dengan jumlah dusun sebanyak 12 dusun yang terbagi menjadi 9 RW dan 21 RT. Sedangkan Desa yang paling sedikit jumlah dusunnya yaitu Desa Sidomulyo dan Desa Joho yang hanya berjumlah 1 dusun.

Pegawai Negeri Sipil

Pada tahun 2016 jumlah pegawai otonom di Kecamatan Adimulyo sebanyak 324 orang. Dari jumlah tersebut pegawai otonom perempuan lebih mendominasi yaitu 174 orang (53,70%). Dan Pegawai otonom laki-laki lebih sedikit yaitu 150 orang (46,30%).

Gambar 2 BANYAKNYA PERANGKAT DESA/KELURAHAN DI KECAMATAN ADIMULYO 2016



2.1 WILAYAH ADMINISTRATIF

Tabel 2.1.1 Jumlah Desa dan Kelurahan Menurut Kecamatan di Kecamatan Adimulyo, 2016

	Desa/Kelurahan	Dusun	Kelurahan
	(1)	(2)	(3)
1	Sugihwaras	10	-
2	Tambakharjo	5	-
3	Tepakyang	6	-
4	Sidomulyo	1	-
5	Wajasari	4	-
6	Candiwulan	3	-
7	Adikarto	4	-
8	Adimulyo	6	-
9	Temanggal	4	-
10	Joho	1	-
11	Adiluhur	5	-
12	Tegalsari	8	-
13	Sekarteja	6	-
14	Kemujan	4	-
15	Mangunharjo	4	-
16	Banyurata	12	-
17	Meles	4	-
18	Caruban	4	-
19	Bonjok	4	-
20	Arjomulyo	3	-
21	Arjosari	3	-
22	Pekuwon	5	-
23	Sidomukti	6	-
	Adimulyo	112	-

Sumber: Kantor Kecamatan Adimulyo

Tabel 2.1.2 Jumlah Rukun Warga (RW) dan Rukun Tetangga (RT) Menurut Desa/kelurahan di Kecamatan Adimulyo, 2016

Desa/Kelurahan		Rukun Warga (RW)	Rukun Tetangga (RT)
(1)		(2)	(3)
1	Sugihwaras	3	10
2	Tambakharjo	2	7
3	Tepakyang	3	7
4	Sidomulyo	3	6
5	Wajasari	3	7
6	Candiwulan	3	9
7	Adikarto	4	10
8	Adimulyo	4	14
9	Temanggal	2	8
10	Joho	2	4
11	Adiluhur	3	8
12	Tegalsari	5	10
13	Sekarteja	2	6
14	Kemujan	2	9
15	Mangunharjo	4	11
16	Banyurata	9	21
17	Meles	4	9
18	Caruban	4	12
19	Bonjok	2	8
20	Arjomulyo	3	11
21	Arjosari	3	7
22	Pekuwon	4	13
23	Sidomukti	7	24
Adimulyo		81	231

Sumber: Kantor Kecamatan Adimulyo

Tabel 2.1.3 Banyaknya Perangkat Desa/Kelurahan Di Kecamatan Adimulyo 2016

Desa / Kelurahan	Kepala Desa/Lurah	Sekretaris Desa	Kepala Urusan	Pembantu Kaur	Kepala Dusun	Lainnya	Jumlah
(1)	(2)	(3)	(4)	(5)	(6)		(7)
Jumlah	23	21	83	44	100	14	285
001 SUGIHWARAS	1	1	5	3	2	-	12
002 TAMBAKHARJO	1	1	3	-	6	1	12
003 TEPAKYANG	1	1	3	3	5	-	13
004 SIDOMULYO	1	1	3	2	3	-	10
005 WAJASARI	1	1	4	2	4	-	12
006 CANDIWULAN	1	1	3	3	3	2	13
007 ADIKARTO	1	1	3	2	4	1	12
008 ADIMULYO	1	1	3	2	6	-	13
009 TEMANGGAL	1	1	3	-	4	-	9
010 JOHO	1	1	3	-	1	-	6
011 ADILUHUR	1	1	3	3	5	1	14
012 TEGALSARI	1	-	5	1	6	1	14
013 SEKARTEJA	1	1	4	1	6	1	14
014 KEMUJAN	1	1	2	4	3	-	11
015 MANGUNHARJO	1	1	5	1	4	1	13
016 BANYURATA	1	1	5	1	9	-	17
017 MELES	1	1	4	2	4	1	13
018 CARUBAN	1	1	3	2	4	2	13
019 BONJOK	1	-	4	2	4	-	11
020 ARJOMULYO	1	1	3	3	3	1	12
021 ARJOSARI	1	1	3	-	3	1	9
022 PEKUWON	1	1	4	4	5	1	16
023 SIDOMUKTI	1	1	5	3	6	-	16

Sumber : Kantor Kecamatan Adimulyo

Tabel 2.1.4 BANYAKNYA ANGGOTA LEMBAGA KEMASYARAKATAN DESA/KELURAHAN DI KECAMATAN ADIMULYO DIRINCI MENURUT DESA, 2016

Desa / Kelurahan	LKMD/LKMK	PKK	RW	RT
(1)	(2)	(4)	(5)	(6)
Jumlah	23	23	81	230
001 SUGIHWARAS	1	1	3	10
002 TAMBAKHARJO	1	1	2	7
003 TEPAKYANG	1	1	3	7
004 SIDOMULYO	1	1	3	6
005 WAJASARI	1	1	3	7
006 CANDIWULAN	1	1	3	9
007 ADIKARTO	1	1	4	10
008 ADIMULYO	1	1	4	14
009 TEMANGGAL	1	1	2	8
010 JOHO	1	1	2	4
011 ADILUHUR	1	1	3	8
012 TEGALSARI	1	1	5	10
013 SEKARTEJA	1	1	2	6
014 KEMUJAN	1	1	2	9
015 MANGUNHARJO	1	1	4	11
016 BANYURATA	1	1	9	21
017 MELES	1	1	4	9
018 CARUBAN	1	1	4	12
019 BONJOK	1	1	2	7
020 ARJOMULYO	1	1	3	11
021 ARJOSARI	1	1	3	7
022 PEKUWON	1	1	4	13
023 SIDOMUKTI	1	1	7	24

Sumber : Kantor Kecamatan Adimulyo

Tabel 2.1.5 BANYAKNYA ANGGOTA HANSIP DAN BANYAKNYA POS/GARDU KEAMANAN DI KECAMATAN ADIMULYO DIRINCI MENURUT DESA/KELURAHAN, 2016

Desa / Kelurahan	Jumlah Anggota Hansip			Pos/Gardu Keamanan
	Pria	Wanita	Jumlah	
(1)	(2)	(3)	(4)	(5)
Jumlah	388	-	388	118
001 SUGIHWARAS	13	-	13	3
002 TAMBAKHARJO	13	-	13	5
003 TEPAKYANG	16	-	16	1
004 SIDOMULYO	21	-	21	1
005 WAJASARI	12	-	12	1
006 CANDIWULAN	22	-	22	8
007 ADIKARTO	33	-	33	8
008 ADIMULYO	12	-	12	7
009 TEMANGGAL	14	-	14	3
010 JOHO	11	-	11	3
011 ADILUHUR	34	-	34	5
012 TEGALSARI	10	-	10	5
013 SEKARTEJA	8	-	8	6
014 KEMUJAN	15	-	15	7
015 MANGUNHARJO	27	-	27	5
016 BANYURATA	18	-	18	9
017 MELES	26	-	26	5
018 CARUBAN	18	-	18	8
019 BONJOK	15	-	15	2
020 ARJOMULYO	14	-	14	3
021 ARJOSARI	10	-	10	3
022 PEKUWON	10	-	10	5
023 SIDOMUKTI	16	-		15

Tabel 2.1.6 NAMA-NAMA KEPALA DESA DAN JENIS KELAMIN DIRINCI PER DESA DI KECAMATAN ADIMULYO, 2016

Desa/Kelurahan	Nama	Jenis Kelamin
(1)	(2)	(3)
001 SUGIHWARAS	Darimin	Laki-Laki
002 TAMBAKHARJO	Ahmadi	Laki-Laki
003 TEPAKYANG	Tachrir	Laki-Laki
004 SIDOMULYO	Rois	Laki-Laki
005 WAJASARI	Jemakir	Laki-Laki
006 CANDIWULAN	Jufri Saebani	Laki-Laki
007 ADIKARTO	Ahmad Kundarto	Laki-Laki
008 ADIMULYO	Mulyono Slamet	Laki-Laki
009 TEMANGGAL	Badar Moch Ichwan	Laki-Laki
010 JOHO	Suyudi	Laki-Laki
011 ADILUHUR	-	Laki-Laki
012 TEGALSARI	Sukoco, Bsc	Laki-Laki
013 SEKARTEJA	Saiman	Laki-Laki
014 KEMUJAN	Aris Widijono	Laki-Laki
015 MANGUNHARJO	Suparno	Laki-Laki
016 BANYURATA	Siti Chamsiatun	Laki-Laki
017 MELES	Wahyudi	Laki-Laki
018 CARUBAN	Purwoko	Laki-Laki
019 BONJOK	Agus Winarno	Laki-Laki
020 ARJOMULYO	Samsudin	Laki-Laki
021 ARJOSARI	Mursidi HS	Laki-Laki
022 PEKUWON	Sigit Suherman	Laki-Laki
023 SIDOMUKTI	Suparmin	Laki-Laki

Sumber : Profil Kecamatan Adimulyo

Tabel 2.1.7 Daftar Alamat Kantor Kepala Desa/Lurah Kecamatan Adimulyo 2016

Desa/Kelurahan	Alamat	Kode Pos	Nomor Telepon Kantor
001 SUGIHWARAS	JALAN KALENG RT 01 RW 01 SUGIH WARAS	54363	-
002 TAMBAKHARJO	DUKUH BUGEL RT 02 RW 02 TAMBAKHARJO	54363	-
003 TEPAKYANG	RT 02 RW 02 TEPAKYANG	54363	-
004 SIDOMULYO	RT01/02 SIDOMULYO	54363	-
005 WAJASARI	RT 01 RW 03 WAJASARI	54363	-
006 CANDIWULAN	RT01 RW02 CANDIWULAN	54363	-
007 ADIKARTO	RT 01 RW 04 KEDUNGBUNDER	54363	-
008 ADIMULYO	RT 04 RW 04 DUKUH KALIDUREN	54363	-
009 TEMANGGAL	RT 04 RW 02 DK TEMANGGAL BARAT	54363	0287-5533351
010 JOHO	RT03 RW01 JOHO	54363	-
011 ADILUHUR	RT 01 RW 02 DUSUN ALANGAMBA 1	54363	-
012 TEGALSARI	RT01 RW03 DUSUN TEGALEMPUYANG	54363	-
013 SEKARTEJA	RT 01 RW 01 DANASARI	54363	-
014 KEMUJAN	RT01 RW01 KEMUJAN	54363	-
015 MANGUNHARJO	RT01 RW02 DUKUH CANGKRIMAN	54363	-
016 BANYURATA	RT01 RW05 KLINA	54363	-
017 MELES	RT02 RW01 DUSUN MELES	54363	-
018 CARUBAN	RT 01 RW 04 DUKUH GENTAN KIDUL	54363	-
019 BONJOK	RT 01 RW 01 DUSUN BONJOK LOR	54363	-
020 ARJOMULYO	RT01 RW02 DUKUH GLEMPANG	54363	-
021 ARJOSARI	RT04 RW02 DUKUH KEMUKUS	54363	-
022 PEKUWON	RT 04 RW 03 DUKUH KARANG PUTAT	54363	-
023 SIDOMUKTI	RT 01 RW 03 SIDOMUKTI	54363	-

Sumber : Profil Kecamatan Adimulyo

2.2 PEGAWAI NEGERI SIPIL

Tabel 2.2.1 Jumlah Pegawai Negeri Sipil Daerah Otonom Menurut Dinas/Instansi Pemerintah dan Jenis Kelamin di Kecamatan Adimulyo 2016

Dinas/Instansi Pemerintahan	Jenis Kelamin		
	Laki-Laki	Perempuan	Jumlah
(1)	(2)	(3)	(4)
1. Kecamatan Adimulyo	19	4	23
2. UPT. BPPKB	3	1	4
3. UPT. PERTANHUT	3	1	4
4. Dinas Dikpora Kecamatan	81	101	182
5. UPT Peperla	-	-	-
6. Puskesmas	8	26	34
7. SMP Negeri	34	38	72
Jumlah	148	171	319

Sumber: Kantor Kecamatan Adimulyo

Tabel 2.2.2 Jumlah Pegawai Negeri Sipil Daerah Otonom Menurut Golongan Penggajian di Kecamatan Adimulyo 2016

Dinas/Bagian	GOLONGAN				Jumlah
	I	II	III	IV	
	(1)	(2)	(3)	(4)	
Jumlah	7	98	97	117	319
1 Kecamatan	-	14	7	2	23
2 UPT. BPPKB	-	-	3	1	4
3 UPT. PERTANHUT	-	-	4	-	4
4 Dinas DIKORA Kecamatan	5	61	26	90	182
5 UPT. Peperla	-	-	-	-	-
6 Puskesmas		12	21	1	34
7 SMP Negeri	2	11	36	23	72

Sumber: Kantor Kecamatan Adimulyo

Tabel 2.2.3 Jumlah Pegawai Negeri Sipil Daerah Otonom Menurut Pendidikan Tertinggi yang Ditamatkan dan Jenis Kelamin di Kecamatan Adimulyo, 2016

Pendidikan Terakhir	Jenis Kelamin		Jumlah
	Laki-Laki	Perempuan	
(1)	(2)	(3)	(4)
Sampai dengan SD	0
SLTP/Sederajat	7
SMA/Sederajat	57
Diploma I / II/ III	87
Diploma IV / Tingkat Sarjana (S1)	161
Tingkat S2/S3/Doktor/Ph.d	7
Jumlah	319

Sumber: Kantor Kecamatan Adimulyo

<http://kebumenkab.bps.go.id>



KEPENDUDUKAN

Jumlah Penduduk

34.462 Jiwa



Jumlah Rumah Tangga

10153 Rumah Tangga

Sex Ratio

95,3



Kepadatan Penduduk

812 jiwa/Km²

ULASAN

Kependudukan

Penduduk Kecamatan Adimulyo berdasarkan proyeksi penduduk tahun 2016 sebanyak 34.462 jiwa yang terdiri atas 16.816 jiwa penduduk laki-laki dan 17.646 jiwa penduduk perempuan. Dibandingkan dengan proyeksi jumlah penduduk tahun 2015, penduduk Kecamatan Adimulyo mengalami pertumbuhan sebesar 0,25 persen. Sementara itu besarnya angka rasio jenis kelamin tahun 2016 penduduk laki-laki terhadap penduduk perempuan sebesar 95,30.

Kepadatan penduduk di Kecamatan Adimulyo tahun 2016 mencapai 812 jiwa/km².

<http://kebumenkab.bps.go.id>

3.1 KEPENDUDUKAN

Tabel 3.1.1 Jumlah Penduduk dan Laju Pertumbuhan Penduduk Menurut Desa/Kelurahan di Kecamatan Adimulyo 2015 dan 2016

	Desa	Jumlah Penduduk (ribu)		Laju Pertumbuhan Penduduk per Tahun
		2015	2016	2015-2016
	(1)	(3)	(4)	(6)
1	SUGIHWARAS	1.67	1.67	- 0.12
2	TAMBAKHARJO	1.50	1.49	- 0.20
3	TEPAKYANG	1.40	1.40	0.43
4	SIDAMULYO	1.33	1.33	0.45
5	WAJASARI	1.15	1.16	0.52
6	CANDI WULAN	1.75	1.76	0.51
7	ADIKARTO	1.79	1.80	0.33
8	ADIMULYO	2.02	2.03	0.40
9	TEMANGGAL	0.88	0.88	0.34
10	JOHO	0.93	0.93	0.22
11	ADILUHUR	1.43	1.44	0.28
12	TEGALSARI	1.61	1.61	0.19
13	SEKARTEJA	1.01	1.01	0.20
14	KEMUJAN	1.23	1.23	0.24
15	MANGUNHARJO	1.34	1.34	0.00
16	BANYUROTO	2.29	2.29	0.09
17	MELES	1.83	1.83	0.22
18	CARUBAN	1.82	1.83	0.16
19	BONJOK	1.19	1.19	0.51
20	ARJOMULYO	1.48	1.48	0.34
21	ARJOSARI	0.83	0.83	0.12
22	PEKUWON	1.43	1.43	0.28
23	SIDAMUKTI	2.47	2.47	0.28
	ADIMULYO	34.38	34.46	0.25

Sumber Proyeksi Penduduk Indonesia 2010–2035

Tabel 3.1.2 Jumlah Penduduk dan Rasio Jenis Kelamin Menurut Desa/Kelurahan di Kecamatan Adimulyo, 2016

Desa/Kelurahan	Jenis Kelamin			Rasio Jenis Kelamin
	Laki-Laki	Perempuan	Jumlah	
(1)	(2)	(3)	(4)	(5)
1 Sugihwaras	832	840	1672	99.05
2 Tambakharjo	736	756	1492	97.35
3 Tepakyang	723	681	1404	106.17
4 Sidomulyo	639	695	1334	91.94
5 Wajasari	543	612	1155	88.73
6 Candiwulan	827	936	1763	88.35
7 Adikarto	877	923	1800	95.02
8 Adimulyo	976	1,052	2028	92.78
9 Temanggal	434	450	884	96.44
10 Joho	451	481	932	93.76
11 Adiluhur	707	730	1437	96.85
12 Tegalsari	792	822	1614	96.35
13 Sekarteja	511	503	1014	101.59
14 Kemujan	591	643	1234	91.91
15 Mangunharjo	667	672	1339	99.26
16 Banyurata	1,140	1,150	2290	99.13
17 Meles	886	948	1834	93.46
18 Caruban	866	959	1825	90.30
19 Bonjok	593	601	1194	98.67
20 Arjomulyo	753	731	1484	103.01
21 Arjosari	421	410	831	102.68
22 Pekuwon	672	757	1429	88.77
23 Sidomukti	1,179	1,294	2473	91.11
Adimulyo	16816	17646	34462	95.30

Sumber Proyeksi Penduduk Indonesia 2010–2035

Tabel 3.1.3 Distribusi dan Kepadatan Penduduk Menurut Desa/Kelurahan di Kecamatan Adimulyo, 2016

	Desa	Persentase Penduduk	Kepadatan Penduduk per km²
	(1)	(2)	(3)
1	SUGIHWARAS	4.85	490
2	TAMBAKHARJO	4.33	685
3	TEPAKYANG	4.07	624
4	SIDAMULYO	3.87	749
5	WAJASARI	3.35	738
6	CANDI WULAN	5.12	915
7	ADIKARTO	5.22	951
8	ADIMULYO	5.88	1,002
9	TEMANGGAL	2.57	668
10	JOHO	2.70	615
11	ADILUHUR	4.17	865
12	TEGALSARI	4.68	646
13	SEKARTEJA	2.94	509
14	KEMUJAN	3.58	645
15	MANGUNHARJO	3.89	764
16	BANYUROTO	6.65	1,005
17	MELES	5.32	1,359
18	CARUBAN	5.30	882
19	BONJOK	3.46	722
20	ARJOMULYO	4.31	1,047
21	ARJOSARI	2.41	813
22	PEKUWON	4.15	1,020
23	SIDAMUKTI	7.18	968

Sumber Proyeksi Penduduk Indonesia 2010–2035

Tabel 3.1.4 Jumlah Penduduk Menurut Kelompok Umur dan Jenis Kelamin di Kecamatan Adimulyo, 2016

Kelompok Umur	Jenis Kelamin		
	Laki-Laki	Perempuan	Jumlah
(1)	(2)	(3)	(4)
0-4	1 244	1 196	2 440
5-9	1 450	1 303	2 753
10-14	1 468	1 300	2 768
15-19	1 133	1 166	2 299
20-24	924	954	1 878
25-29	797	879	1 676
30-34	937	987	1 924
35-39	1 088	1 223	2 311
40-44	1 236	1 373	2 609
45-49	1 067	1 169	2 236
50-54	1 256	1 395	2 651
55-59	1 114	1 244	2 358
60-64	877	866	1 743
65-69	695	747	1 442
70-74	608	642	1 250
75+	922	1 202	2 124
Jumlah	16 816	17 646	34 462

Sumber: Proyeksi Penduduk Indonesia 2010-2035

Tabel 3.1.5 Jumlah Penduduk Menurut Kelompok Umur dan Jenis Kelamin Per Desa/Kelurahan di Kecamatan Adimulyo, 2016

Desa/Kelurahan	0 – 4 Tahun		5 – 9 Tahun	
	Laki-laki	Perempuan	Laki-laki	Perempuan
	(1)	(2)	(3)	(4)
1 Sugihwaras	63	50	60	48
2 Tambakharjo	58	57	60	69
3 Tepakyang	48	46	46	69
4 Sidomulyo	50	48	80	90
5 Wajasari	41	39	78	33
6 Candiwulan	56	61	79	27
7 Adikarto	67	56	40	58
8 Adimulyo	81	76	39	59
9 Temanggal	30	33	64	29
10 Joho	34	27	68	61
11 Adiluhur	62	60	50	36
12 Tegalsari	56	74	48	74
13 Sekarteja	44	32	53	67
14 Kemujan	51	39	83	77
15 Mangunharjo	56	43	85	51
16 Banyurata	77	65	70	63
17 Meles	53	79	53	31
18 Caruban	61	64	73	57
19 Bonjok	45	44	40	67
20 Arjomulyo	61	62	60	48
21 Arjosari	25	25	87	69
22 Pekuwon	49	47	60	69
23 Sidomukti	76	69	60	90
Adimulyo	1244	1196	1409	1303

Sumber: Proyeksi Penduduk Indonesia 2010–2035

Tabel lanjutan 3.1.5

Desa/Kelurahan	10 - 14 Tahun		15 - 19 Tahun	
	Laki-laki	Perempuan	Laki-laki	Perempuan
	(1)	(2)	(3)	(4)
1 Sugihwaras	72	64	56	48
2 Tambakharjo	56	58	43	45
3 Tepakyang	58	51	53	48
4 Sidomulyo	44	53	43	47
5 Wajasari	36	54	37	35
6 Candiwulan	78	70	39	52
7 Adikarto	87	66	62	70
8 Adimulyo	87	75	66	67
9 Temanggal	38	24	26	33
10 Joho	28	38	27	37
11 Adiluhur	70	45	39	52
12 Tegalsari	81	55	63	54
13 Sekarteja	51	39	38	25
14 Kemujan	52	55	46	55
15 Mangunharjo	60	43	46	52
16 Banyurata	113	83	85	71
17 Meles	76	72	54	68
18 Caruban	68	67	57	48
19 Bonjok	57	36	36	53
20 Arjomulyo	74	66	66	40
21 Arjosari	31	24	33	27
22 Pekuwon	53	68	46	49
23 Sidomukti	98	94	72	90
Adimulyo	1468	1300	1133	1166

Sumber: Proyeksi Penduduk Indonesia 2010–2035

Tabel lanjutan 3.1.5

Desa/Kelurahan	20 - 24 Tahun		25 - 29 Tahun	
	Laki-laki	Perempuan	Laki-laki	Perempuan
	(1)	(2)	(3)	(4)
1 Sugiharwas	52	33	33	32
2 Tambakharjo	56	42	38	42
3 Tepakyang	45	30	39	36
4 Sidomulyo	36	47	23	39
5 Wajasari	31	27	14	28
6 Candiwulan	34	60	47	57
7 Adikarto	55	55	38	52
8 Adimulyo	57	61	48	57
9 Temanggal	26	27	18	16
10 Joho	22	34	24	23
11 Adiluhur	39	39	39	35
12 Tegalsari	47	55	43	39
13 Sekarteja	13	29	18	20
14 Kemujan	32	35	29	27
15 Mangunharjo	30	32	28	26
16 Banyurata	64	64	60	57
17 Meles	60	46	57	59
18 Caruban	44	57	37	43
19 Bonjok	38	32	24	32
20 Arjomulyo	47	36	42	57
21 Arjosari	30	25	20	20
22 Pekuwon	19	27	29	33
23 Sidomukti	47	61	49	49
Adimulyo	924	954	797	879

Sumber: Proyeksi Penduduk Indonesia 2010–2035

Tabel lanjutan 3.1.5

Desa/Kelurahan	30 - 34 Tahun		35 - 39 Tahun	
	Laki-laki	Perempuan	Laki-laki	Perempuan
	(1)	(2)	(4)	(5)
1 Sugihwaras	32	54	52	45
2 Tambakharjo	39	25	56	68
3 Tepakyang	33	27	33	64
4 Sidomulyo	42	51	52	40
5 Wajasari	37	39	43	43
6 Candiwulan	59	66	47	58
7 Adikarto	57	51	60	75
8 Adimulyo	63	58	61	78
9 Temanggal	20	28	21	38
10 Joho	31	30	34	28
11 Adiluhur	47	43	51	52
12 Tegalsari	38	38	45	51
13 Sekarteja	31	27	33	36
14 Kemujan	35	40	32	45
15 Mangunharjo	34	40	40	42
16 Banyurata	66	67	59	73
17 Meles	51	48	54	61
18 Caruban	36	55	79	77
19 Bonjok	27	24	41	39
20 Arjomulyo	36	37	51	50
21 Arjosari	22	32	26	30
22 Pekuwon	44	38	46	52
23 Sidomukti	57	69	72	78
Adimulyo	937	987	1088	1223

Sumber: Proyeksi Penduduk Indonesia 2010–2035

Tabel lanjutan 3.1.5

Desa/Kelurahan	40 - 44 Tahun		45 - 49 Tahun	
	Laki-laki	Perempuan	Laki-laki	Perempuan
	(1)	(2)	(3)	(4)
1 Sugiharas	47	66	60	49
2 Tambakharjo	47	59	45	43
3 Tepakyang	60	53	46	52
4 Sidomulyo	57	62	52	56
5 Wajasari	55	48	25	36
6 Candiulan	74	77	56	56
7 Adikarto	60	71	59	65
8 Adimulyo	85	73	55	79
9 Temanggal	29	33	31	38
10 Joho	33	42	34	23
11 Adiluhur	42	47	36	49
12 Tegalsari	54	76	39	45
13 Sekarteja	25	46	38	31
14 Kemujan	42	44	31	34
15 Mangunharjo	51	46	43	49
16 Banyurata	70	86	59	73
17 Meles	65	83	55	66
18 Caruban	78	68	55	58
19 Bonjok	53	44	35	45
20 Arjomulyo	43	57	55	48
21 Arjosari	30	21	23	27
22 Pekuwon	48	63	48	51
23 Sidomukti	88	108	87	96
Adimulyo	1236	1373	1067	1169

Sumber: Proyeksi Penduduk Indonesia 2010–2035

Tabel lanjutan 3.1.5

Desa/Kelurahan	50 - 54 Tahun		55 - 59 Tahun	
	Laki-laki	Perempuan	Laki-laki	Perempuan
	(1)	(2)	(3)	(4)
1 Sugihwaras	55	72	69	74
2 Tambakharjo	63	75	50	51
3 Tepakyang	82	50	36	50
4 Sidomulyo	49	35	31	39
5 Wajasari	31	57	41	34
6 Candiwulan	65	81	39	62
7 Adikarto	55	60	47	59
8 Adimulyo	66	58	57	67
9 Temanggal	37	50	40	23
10 Joho	32	34	24	26
11 Adiluhur	42	66	60	51
12 Tegalsari	66	68	63	50
13 Sekarteja	41	55	33	36
14 Kemujan	44	37	41	57
15 Mangunharjo	36	63	45	50
16 Banyurata	85	99	100	107
17 Meles	77	73	52	58
18 Caruban	56	74	53	63
19 Bonjok	41	42	44	43
20 Arjomulyo	45	52	47	38
21 Arjosari	41	45	27	32
22 Pekuwon	58	57	40	63
23 Sidomukti	89	92	75	111
Adimulyo	1256	1395	1114	1244

Sumber: Proyeksi Penduduk Indonesia 2010–2035

Tabel lanjutan 3.1.5

Desa/Kelurahan	60 - 64 Tahun		65 - 69 Tahun	
	Laki-laki	Perempuan	Laki-laki	Perempuan
	(1)	(2)	(4)	(5)
1 Sugihwaras	30	31	26	32
2 Tambakharjo	25	25	28	32
3 Tepakyang	31	34	34	26
4 Sidomulyo	31	32	21	31
5 Wajasari	29	32	24	30
6 Candiwulan	37	45	42	42
7 Adikarto	54	42	34	33
8 Adimulyo	38	65	47	55
9 Temanggal	21	20	19	20
10 Joho	12	26	16	21
11 Adiluhur	53	23	19	17
12 Tegalsari	43	43	24	31
13 Sekarteja	29	21	16	24
14 Kemujan	34	30	21	15
15 Mangunharjo	35	39	38	34
16 Banyurata	74	55	51	53
17 Meles	53	44	30	38
18 Caruban	52	64	38	50
19 Bonjok	24	31	25	19
20 Arjomulyo	34	36	19	18
21 Arjosari	24	21	20	16
22 Pekuwon	37	29	22	30
23 Sidomukti	77	78	81	80
Adimulyo	877	866	695	747

Sumber: Proyeksi Penduduk Indonesia 2010–2035

Tabel lanjutan 3.1.5

Desa/Kelurahan	70 - 74 Tahun		75 + Tahun	
	Laki-laki	Perempuan	Laki-laki	Perempuan
	(1)	(2)	(3)	(4)
1 Sugihwaras	44	46	66	73
2 Tambakharjo	35	33	38	37
3 Tepakyang	32	22	33	43
4 Sidomulyo	25	17	23	45
5 Wajasari	17	21	36	41
6 Candiulan	25	33	49	47
7 Adikarto	28	35	36	64
8 Adimulyo	45	33	41	60
9 Temanggal	22	9	16	25
10 Joho	32	24	29	41
11 Adiluhur	12	34	32	59
12 Tegalsari	17	39	45	45
13 Sekarteja	11	19	40	34
14 Kemujan	23	17	30	52
15 Mangunharjo	25	23	47	54
16 Banyurata	29	51	65	72
17 Meles	28	23	36	63
18 Caruban	37	37	45	57
19 Bonjok	29	19	21	47
20 Arjomulyo	13	15	47	56
21 Arjosari	10	16	19	18
22 Pekuwon	22	26	51	67
23 Sidomukti	47	50	77	102
Adimulyo	608	642	922	1202

Sumber: Proyeksi Penduduk Indonesia 2010–2035

Tabel 3.1.6 Jumlah Penduduk Menurut Usia Sekolah dan Jenis Kelamin Per Desa/Kelurahan di Kecamatan Adimulyo, 2016

Usia Sekolah	Laki-laki	Perempuan	Jumlah
(1)	(2)	(3)	(4)
5 – 6	560	514	1074
7 – 12	1799	1579	3378
13 – 15	815	757	1572
16 – 18	663	700	1363
19 – 24	1138	1173	2311
Jumlah	4975	4723	9698

Sumber: Proyeksi Penduduk Indonesia 2010–2035

<http://kebumenkab.bps.go.id>

SOSIAL



Jumlah Sekolah



Sarana Peribadatan



57

Masjid



157

Mushola



Guru



241
SD

85
SMP



1

Puskesmas

90

Posyandu

2

Puskesmas pembantu

Nikah – Talak – Cerai - Rujuk



282

Pasangan
Menikah



24

Pasangan
Menjatuhkan
Talak



40

Pasangan
Bercerai

1 DOKTER

27 BIDAN

ULASAN

Pendidikan

Jumlah Sekolah di Kecamatan Adimulyo menurut Dinas Pendidikan, Pemuda dan Olah Raga Kecamatan Adimulyo adalah Sekolah Dasar (SD) sebanyak 29 sekolah, Sekolah Menengah Pertama (SMP) sebanyak 4 sekolah, untuk sekolah MI, Sekolah Menengah Atas (SMA) dan Sekolah Menengah Kejuruan (SMK) belum terdapat di kecamatan Adimulyo.

Jumlah Murid dan Guru SD adalah 3387 siswa dan 241 guru, SMP sebanyak 1295 siswa dan 85 guru, Rasio Murid-Guru SD adalah 14,05, SMP adalah 14,

Kesehatan

Upaya pemerintah diantaranya menyediakan fasilitas kesehatan seperti, puskesmas, dan puskesmas pembantu., polindes, Terdapat 1 puskesmas, puskesmas pembantu sebanyak 2 unit, polindes sebanyak 23 dan posyandu sebanyak 90 unit.

Agama

Pada tahun 2016 jumlah sarana dan prasarana peribadatan di Kecamatan Adimulyo tercatat jumlah masjid sebanyak 57 unit, musholla sebanyak 129 unit, gereja sebanyak 4 unit.

4.1 PENDIDIKAN

Tabel 4.1.1 Jumlah Sekolah, Murid, Guru, dan Rasio Murid-Guru Sekolah Dasar (SD) Negeri Menurut Desa/Kelurahan di Kecamatan Adimulyo, 2016

Desa/Kelurahan	Sekolah	Murid	Guru	Rasio Murid- Guru
(1)	(2)	(3)	(4)	(5)
1 Sugihwaras	1	196	9	21.78
2 Tambakharjo	1	136	9	15.11
3 Tepakyang	1	114	9	12.67
4 Sidomulyo	1	127	8	15.88
5 Wajasari	1	81	7	11.57
6 Candiwulan	2	122	12	10.17
7 Adikarto	2	177	17	10.41
8 Adimulyo	2	268	17	15.76
9 Temanggal	1	107	10	10.70
10 Joho	1	96	11	8.73
11 Adiluhur	1	174	10	17.40
12 Tegalsari	1	189	10	18.90
13 Sekarteja	1	125	9	13.89
14 Kemujan	1	152	9	16.89
15 Mangunharjo	1	114	8	14.25
16 Banyurata	2	194	19	10.21
17 Meles	1	165	11	15.00
18 Caruban	1	195	7	27.86
19 Bonjok	1	97	9	10.78
20 Arjomulyo	2	195	8	24.38
21 Arjosari	1	68	9	7.56
22 Pekuwon	1	130	9	14.44
23 Sidomukti	2	165	14	11.79
Adimulyo	29	3387	241	14.05

Sumber: UPT Dinas Pendidikan Kecamatan Adimulyo

Tabel 4.1.2 Jumlah Sekolah, Murid, Guru, dan Rasio Murid-Guru Madrasah Ibtidaiyah (MI) Negeri Menurut Desa/Kelurahan di Kecamatan Adimulyo, 2016

	Desa/Kelurahan	Sekolah	Murid	Guru	Rasio Murid- Guru
	(1)	(2)	(3)	(4)	(5)
1	Sugihwaras	-	-	-	-
2	Tambakharjo	-	-	-	-
3	Tepakyang	-	-	-	-
4	Sidomulyo	-	-	-	-
5	Wajasari	-	-	-	-
6	Candiwulan	-	-	-	-
7	Adikarto	-	-	-	-
8	Adimulyo	-	-	-	-
9	Temanggal	-	-	-	-
10	Joho	-	-	-	-
11	Adiluhur	-	-	-	-
12	Tegalsari	-	-	-	-
13	Sekarteja	-	-	-	-
14	Kemujan	-	-	-	-
15	Mangunharjo	-	-	-	-
16	Banyurata	-	-	-	-
17	Meles	-	-	-	-
18	Caruban	-	-	-	-
19	Bonjok	-	-	-	-
20	Arjomulyo	-	-	-	-
21	Arjosari	-	-	-	-
22	Pekuwon	-	-	-	-
23	Sidomukti	-	-	-	-
	Adimulyo	-	-	-	-

Sumber: UPT Dinas Pendidikan Kecamatan Adimulyo

Tabel 4.1.3 Jumlah Sekolah, Murid, Guru, dan Rasio Murid-Guru Madrasah Ibtidaiyah (MI) Swasta Menurut Desa/Kelurahan di Kecamatan Adimulyo, 2016

	Desa	Sekolah	Murid	Guru	Rasio Murid- Guru
	(1)	(2)	(3)	(4)	(5)
1	Sugiharwas	-	-	-	-
2	Tambakharjo	-	-	-	-
3	Tepakyang	-	-	-	-
4	Sidomulyo	-	-	-	-
5	Wajasari	-	-	-	-
6	Candiwulan	-	-	-	-
7	Adikarto	-	-	-	-
8	Adimulyo	-	-	-	-
9	Temanggal	-	-	-	-
10	Joho	-	-	-	-
11	Adiluhur	-	-	-	-
12	Tegalsari	-	-	-	-
13	Sekarteja	-	-	-	-
14	Kemujan	-	-	-	-
15	Mangunharjo	-	-	-	-
16	Banyurata	-	-	-	-
17	Meles	-	-	-	-
18	Caruban	-	-	-	-
19	Bonjok	-	-	-	-
20	Arjomulyo	-	-	-	-
21	Arjosari	-	-	-	-
22	Pekuwon	-	-	-	-
23	Sidomukti	-	-	-	-
	Adimulyo	-	-	-	-

Sumber: UPT Dinas Pendidikan Kecamatan Adimulyo

Tabel 4.1.4 Jumlah Sekolah, Murid, Guru, dan Rasio Murid-Guru Sekolah Menengah Pertama (SMP) Negeri Menurut Kecamatan di Kecamatan Adimulyo, 2016

	Desa	Sekolah	Murid	Guru	Rasio Murid- Guru
	(1)	(2)	(3)	(4)	(5)
1	Sugihwaras	1	78	9	8.67
2	Tambakharjo	-	-	-	-
3	Tepakyang	-	-	-	-
4	Sidomulyo	-	-	-	-
5	Wajasari	-	-	-	-
6	Candiwulan	-	-	-	-
7	Adikarto	-	-	-	-
8	Adimulyo	2	755	47	16.06
9	Temanggal	-	-	-	-
10	Joho	-	-	-	-
11	Adiluhur	-	-	-	-
12	Tegalsari	-	-	-	-
13	Sekarteja	-	-	-	-
14	Kemujan	-	-	-	-
15	Mangunharjo	-	-	-	-
16	Banyurata	-	-	-	-
17	Meles	-	-	-	-
18	Caruban	-	-	-	-
19	Bonjok	-	-	-	-
20	Arjomulyo	-	-	-	-
21	Arjosari	-	-	-	-
22	Pekuwon	-	-	-	-
23	Sidomukti	1	462	29	15.93
	Adimulyo	4	1295	85	14

Sumber: UPT Dinas Pendidikan Kecamatan Adimulyo

Tabel 4.1.5 Jumlah Sekolah, Murid, Guru, dan Rasio Murid-Guru Sekolah Menengah Pertama (SMP) Swasta Menurut Kecamatan di Kecamatan Adimulyo, 2016

	Desa	Sekolah	Murid	Guru	Rasio Murid- Guru
	(1)	(2)	(3)	(4)	(5)
1	Sugihwaras	1	33	9	3,5
2	Tambakharjo	-	-	-	-
3	Tepakyang	-	-	-	-
4	Sidomulyo	-	-	-	-
5	Wajasari	-	-	-	-
6	Candiwulan	-	-	-	-
7	Adikarto	-	-	-	-
8	Adimulyo	1	21	8	2,6
9	Temanggal	-	-	-	-
10	Joho	-	-	-	-
11	Adiluhur	-	-	-	-
12	Tegalsari	-	-	-	-
13	Sekarteja	-	-	-	-
14	Kemujan	-	-	-	-
15	Mangunharjo	-	-	-	-
16	Banyurata	-	-	-	-
17	Meles	-	-	-	-
18	Caruban	-	-	-	-
19	Bonjok	-	-	-	-
20	Arjomulyo	-	-	-	-
21	Arjosari	-	-	-	-
22	Pekuwon	-	-	-	-
23	Sidomukti	-	-	-	-
	Adimulyo	2	54	17	3,05

Sumber: UPT Dinas Pendidikan Kecamatan Adimulyo

Tabel 4.1.6 Jumlah Sekolah, Murid, Guru, dan Rasio Murid-Guru Madrasah Tsanawiyah (MTs) Negeri Menurut Desa / kelurahan di Kecamatan Adimulyo, 2016

	Desa	Sekolah	Murid	Guru	Rasio Murid- Guru
	(1)	(2)	(3)	(4)	(5)
1	Sugihwaras	-	-	-	-
2	Tambakharjo	-	-	-	-
3	Tepakyang	-	-	-	-
4	Sidomulyo	-	-	-	-
5	Wajasari	-	-	-	-
6	Candiwulan	-	-	-	-
7	Adikarto	-	-	-	-
8	Adimulyo	-	-	-	-
9	Temanggal	-	-	-	-
10	Joho	-	-	-	-
11	Adiluhur	-	-	-	-
12	Tegalsari	-	-	-	-
13	Sekarteja	-	-	-	-
14	Kemujan	-	-	-	-
15	Mangunharjo	-	-	-	-
16	Banyurata	-	-	-	-
17	Meles	-	-	-	-
18	Caruban	-	-	-	-
19	Bonjok	-	-	-	-
20	Arjomulyo	-	-	-	-
21	Arjosari	-	-	-	-
22	Pekuwon	-	-	-	-
23	Kawedusan	-	-	-	-
	Adimulyo		-	-	-

Sumber: UPT Dinas Pendidikan Kecamatan Adimulyo

Tabel 4.1.7 Jumlah Sekolah, Murid, Guru, dan Rasio Murid-Guru Sekolah Menengah Umum (SMU) Negeri Menurut Desa / kelurahan di Kecamatan Adimulyo, 2016

	Desa	Sekolah	Murid	Guru	Rasio Murid- Guru
	(1)	(2)	(3)	(4)	(5)
1	Sugihwaras	-	-	-	-
2	Tambakharjo	-	-	-	-
3	Tepakyang	-	-	-	-
4	Sidomulyo	-	-	-	-
5	Wajasari	-	-	-	-
6	Candiwulan	-	-	-	-
7	Adikarto	-	-	-	-
8	Adimulyo	-	-	-	-
9	Temanggal	-	-	-	-
10	Joho	-	-	-	-
11	Adiluhur	-	-	-	-
12	Tegalsari	-	-	-	-
13	Sekarteja	-	-	-	-
14	Kemujan	-	-	-	-
15	Mangunharjo	-	-	-	-
16	Banyurata	-	-	-	-
17	Meles	-	-	-	-
18	Caruban	-	-	-	-
19	Bonjok	-	-	-	-
20	Arjomulyo	-	-	-	-
21	Arjosari	-	-	-	-
22	Pekuwon	-	-	-	-
23	Sidomukti	-	-	-	-
	Adimulyo	-	-	-	-

Sumber: UPT Dinas Pendidikan Kecamatan Adimulyo

Tabel 4.1.8 Jumlah Sekolah, Murid, Guru, dan Rasio Murid-Guru Madrasah Aliyah (MA) Menurut Desa / kelurahan di Kecamatan Adimulyo, 2016

	Desa	Sekolah	Murid	Guru	Rasio Murid- Guru
	(1)	(2)	(3)	(4)	(5)
1	Sugihwaras	-	-	-	-
2	Tambakharjo	-	-	-	-
3	Tepakyang	-	-	-	-
4	Sidomulyo	-	-	-	-
5	Wajasari	-	-	-	-
6	Candiwulan	-	-	-	-
7	Adikarto	-	-	-	-
8	Adimulyo	-	-	-	-
9	Temanggal	-	-	-	-
10	Joho	-	-	-	-
11	Adiluhur	-	-	-	-
12	Tegalsari	-	-	-	-
13	Sekarteja	-	-	-	-
14	Kemujan	-	-	-	-
15	Mangunharjo	-	-	-	-
16	Banyurata	-	-	-	-
17	Meles	-	-	-	-
18	Caruban	-	-	-	-
19	Bonjok	-	-	-	-
20	Arjomulyo	-	-	-	-
21	Arjosari	-	-	-	-
22	Pekuwon	-	-	-	-
23	Sidomukti	-	-	-	-
	Adimulyo	-	-	-	-

Sumber: UPT Dinas Pendidikan Kecamatan Adimulyo

Tabel 4.1.9 Jumlah Sekolah, Murid, Guru, dan Rasio Murid-Guru Sekolah Menengah Kejuruan (SMK) Menurut Desa / kelurahan di Kecamatan Adimulyo, 2016

	Desa	Sekolah	Murid	Guru	Rasio Murid- Guru
	(1)	(2)	(3)	(4)	(5)
1	Sugihwaras	-	-	-	-
2	Tambakharjo	-	-	-	-
3	Tepakyang	-	-	-	-
4	Sidomulyo	-	-	-	-
5	Wajasari	-	-	-	-
6	Candiwulan	-	-	-	-
7	Adikarto	-	-	-	-
8	Adimulyo	-	-	-	-
9	Temanggal	-	-	-	-
10	Joho	-	-	-	-
11	Adiluhur	-	-	-	-
12	Tegalsari	-	-	-	-
13	Sekarteja	-	-	-	-
14	Kemujan	-	-	-	-
15	Mangunharjo	-	-	-	-
16	Banyurata	-	-	-	-
17	Meles	-	-	-	-
18	Caruban	-	-	-	-
19	Bonjok	-	-	-	-
20	Arjomulyo	-	-	-	-
21	Arjosari	-	-	-	-
22	Pekuwon	-	-	-	-
23	Sidomukti	-	-	-	-
	Adimulyo	-	-	-	-

Sumber: UPT Dinas Pendidikan Kecamatan Adimulyo

4.2 KESEHATAN

Tabel 4.2.1 Jumlah Fasilitas Kesehatan Menurut Desa / kelurahan di Kecamatan Adimulyo, 2016

Desa/Kelurahan	Rumah Sakit	Rumah Bersalin	Puskesmas	Posyandu	Pukesmas Pembantu	Polindes
(1)	(2)	(3)	(4)	(5)	(6)	(7)
1 SUGIHWARAS	-	-	-	4	-	1
2 TAMBAKHARJO	-	-	-	6	-	1
3 TEPAKYANG	-	-	-	3	-	1
4 SIDAMULYO	-	-	-	3	1	1
5 WAJASARI	-	-	-	4	-	1
6 CANDI WULAN	-	-	-	4	-	1
7 ADIKARTO	-	-	-	4	-	1
8 ADIMULYO	-	-	-	4	-	1
9 TEMANGGAL	-	-	-	3	-	1
10 JOHO	-	-	-	3	-	1
11 ADILUHUR	-	-	-	4	-	1
12 TEGALSARI	-	-	-	4	-	1
13 SEKARTEJA	-	-	-	4	-	1
14 KEMUJAN	-	-	1	2	-	1
15 MANGUNHARJO	-	-	-	4	-	1
16 BANYUROTO	-	-	-	4	-	1
17 MELES	-	-	-	4	-	1
18 CARUBAN	-	-	-	4	-	1
19 BONJOK	-	-	-	5	-	1
20 ARJOMULYO	-	-	-	2	-	1
21 ARJOSARI	-	-	-	3	-	1
22 PEKUWON	-	-	-	6	-	1
23 SIDAMUKTI	-	-	-	6	1	1
Adimulyo	-	-	1	90	2	23

Sumber: UPT Puskesmas Adimulyo

Tabel 4.2.2 Banyaknya Tenaga Kesehatan Yang Berada Di Puskesmas Kecamatan Adimulyo, 2016

Tenaga Medis	Jenis Kelamin		Jumlah
	Laki-laki	Perempuan	
(1)	(2)	(3)	(6)
Jumlah	8	31	39
DOKTER UMUM	1	-	1
DOKTER SPESIALIS	-	-	-
DOKTER GIGI	-	1	1
BIDAN	-	27	27
PERAWAT	6	3	9
TENAGA TEKNIS KEFARMASIAN	-	1	1
KESEHATAN MASYARAKAT	-	-	-
KESEHATAN LINGKUNGAN	-	-	-
TENAGA GIZI	1	1	2
TENAGA KETERAPIAN FISIK	-	-	-
TENAGA KETEKNISIAN MEDIS	-	1	1
TENAGA KESEHATAN LAIN	-	-	-

Sumber: UPT Puskesmas Adimulyo

Tabel 4.2.3 Jumlah Balita Yang Pernah Mendapat Imunisasi Menurut Desa / kelurahan dan Jenis Imunisasi di Kecamatan Adimulyo, 2016

Desa/Kelurahan	BCG	DPT	Campak	Polio	Hepatitis B
(1)	(2)	(3)	(4)	(5)	(6)
1 SUGIHWARAS	39	36	37	73	37
2 TAMBAKHARJO	35	31	31	62	31
3 TEPAKYANG	34	33	34	67	34
4 SIDAMULYO	26	26	26	52	26
5 WAJASARI	34	33	33	66	33
6 CANDI WULAN	44	42	42	84	42
7 ADIKARTO	27	26	27	53	27
8 ADIMULYO	38	31	31	62	31
9 TEMANGGAL	37	30	30	60	30
10 JOHO	23	20	21	20	21
11 ADILUHUR	28	25	25	50	25
12 TEGALSARI	30	30	32	62	32
13 SEKARTEJA	38	39	39	78	39
14 KEMUJAN	32	30	30	60	30
15 MANGUNHARJO	36	35	34	69	34
16 BANYUROTO	30	30	31	61	31
17 MELES	23	20	20	40	20
18 CARUBAN	45	43	43	86	43
19 BONJOK	35	29	36	34	36
20 ARJOMULYO	34	34	34	32	34
21 ARJOSARI	23	23	24	23	24
22 PEKUWON	35	32	33	65	33
23 SIDAMUKTI	25	25	25	50	25
Adimulyo	751	703	718	1309	718

Sumber: UPT Puskesmas Adimulyo

Tabel 4.2.4 Jumlah Bayi Lahir, Bayi Berat Badan Lahir Rendah (BBLR), BBLR Dirujuk Menurut Desa / kelurahan di Kecamatan Adimulyo, 2016

Desa/Kelurahan	Bayi Lahir	BBLR	
		Jumlah	Dirujuk
(1)	(2)	(3)	(4)
1 SUGIHWARAS	35	1	18
2 TAMBAKHARJO	25	1	8
3 TEPAKYANG	35	0	18
4 SIDAMULYO	24	1	11
5 WAJASARI	29	0	14
6 CANDI WULAN	42	6	25
7 ADIKARTO	25	2	7
8 ADIMULYO	35	0	19
9 TEMANGGAL	36	1	18
10 JOHO	19	0	6
11 ADILUHUR	23	0	13
12 TEGALSARI	27	0	15
13 SEKARTEJA	38	0	18
14 KEMUJAN	33	2	14
15 MANGUNHARJO	33	0	18
16 BANYUROTO	29	1	14
17 MELES	20	0	8
18 CARUBAN	44	1	22
19 BONJOK	36	2	18
20 ARJOMULYO	34	0	18
21 ARJOSARI	25	1	11
22 PEKUWON	32	1	13
23 SIDAMUKTI	33	3	20
Adimulyo	426	11	208

Sumber: UPT Puskesmas Adimulyo

Tabel 4.2.5 Jumlah Ibu Hamil, Melakukan Kunjungan K1, Melakukan Kunjungan K4, dan Mendapat Tablet Zat Besi (Fe) di Kecamatan Adimulyo, 2016

Tahun	Jumlah Ibu Hamil	Melakukan Kunjungan K1	Melakukan Kunjungan K4	Mendapat Zat Besi (Fe)
(1)	(2)	(3)	(4)	(6)
2016	715	715	723	723

Sumber: UPT Puskesmas Adimulyo

Tabel 4.2.6 Jumlah Klinik Keluarga Berencana (KKB) dan Pos Pelayanan Keluarga Berencana Desa (PPKBD) Menurut Desa di Kecamatan Adimulyo, 2016

	Desa	KKB	PPKBD
	(1)	(2)	(3)
1	Sugihwaras	-	1
2	Tambakharjo	-	1
3	Tepakyang	-	1
4	Sidomulyo	-	1
5	Wajasari	-	1
6	Candiwulan	-	1
7	Adikarto	-	1
8	Adimulyo	-	1
9	Temanggal	-	1
10	Joho	-	1
11	Adiluhur	-	1
12	Tegalsari	-	1
13	Sekarteja	-	1
14	Kemujan	1	1
15	Mangunharjo	-	1
16	Banyurata	-	1
17	Meles	-	1
18	Caruban	-	1
19	Bonjok	-	1
20	Arjomulyo	-	1
21	Arjosari	-	1
22	Pekuwon	-	1
23	Sidomukti	-	1
	Adimulyo	1	1

Sumber: UPT Puskesmas Adimulyo

Tabel 4.2.7 Jumlah Pasangan Usia Subur Hamil, jumlah peserta KB Dan prosentase terhadap Pasangan usia subur Menurut Desa / kelurahan di Kecamatan Adimulyo, 2016

Desa/ Kelurahan	PUS	PUS Hamil	Jumlah Peserta KB	Persentase thd. PUS
(1)	(2)	(3)	(4)	(5)
Jumlah	5,037	734	3,942	81.05
001 SUGIHWARAS	221	37	148	66.97
002 TAMBAKHARJO	260	34	200	76.92
003 TEPAKYANG	205	29	171	83.41
004 SIDOMULYO	224	33	164	73.21
005 WAJASARI	184	30	131	71.20
006 CANDIWULAN	325	34	256	78.77
007 ADIKARTO	249	30	192	77.11
008 ADIMULYO	272	34	174	63.97
009 TEMANGGAL	149	23	128	85.91
010 JOHO	158	25	133	84.18
011 ADILUHUR	238	34	178	74.79
012 TEGALSARI	221	35	169	76.47
013 SEKARTEJA	149	19	115	77.18
014 KEMUJAN	178	24	145	81.46
015 MANGUNHARJO	187	26	170	90.91
016 BANYURATA	349	43	268	76.79
017 MELES	276	21	211	76.45
018 CARUBAN	177	22	118	66.67
019 BONJOK	246	32	164	66.67
020 ARJOMULYO	132	22	96	72.73
021 ARJOSARI	318	47	222	69.81
022 PEKUWON	204	29	173	84.80
023 SIDOMUKTI	115	71	216	187.83

Sumber: UPT Puskesmas Adimulyo

Tabel 4.2.8 Jumlah Pasangan Usia Subur dan Peserta KB Aktif Menurut Desa / kelurahan di Kecamatan Adimulyo, 2016

	Desa / kelurahan	Jumlah PUS	Peserta KB Aktif			
			IUD	MOW	MOP	Kondom
	(1)	(2)	(3)	(4)	(5)	(6)
1	SUGIHWARAS	221	1	10	0	1
2	TAMBAKHARJO	260	0	2	0	1
3	TEPAKYANG	205	3	6	0	2
4	SIDAMULYO	224	6	0	0	6
5	WAJASARI	184	3	3	0	13
6	CANDI WULAN	325	13	7	0	28
7	ADIKARTO	249	19	6	0	12
8	ADIMULYO	272	16	5	0	3
9	TEMANGGAL	149	2	1	0	7
10	JOHO	158	4	6	0	4
11	ADILUHUR	238	1	3	0	0
12	TEGALSARI	221	2	4	0	2
13	SEKARTEJA	149	7	4	0	4
14	KEMUJAN	178	9	11	0	1
15	MANGUNHARJO	187	10	6	0	4
16	BANYUROTO	349	12	13	1	4
17	MELES	276	11	8	1	7
18	CARUBAN	177	3	10	0	7
19	BONJOK	246	5	6	0	1
20	ARJOMULYO	132	7	3	0	0
21	ARJOSARI	318	6	11	0	8
22	PEKUWON	204	14	11	0	11
23	SIDAMUKTI	115	11	7	1	1
	ADIMULYO	2948	102	103	3	54

Sumber: UPT Puskesmas Adimulyo

Lanjutan Tabel 4.2.8

	Desa	Peserta KB Aktif			
		Implan	Suntikan	Pil	Jumlah
	(1)	(7)	(8)	(9)	(10)
1	SUGIHWARAS	62	68	6	148
2	TAMBAKHARJO	75	91	31	200
3	TEPAKYANG	53	77	30	171
4	SIDAMULYO	74	51	27	164
5	WAJASARI	19	77	16	131
6	CANDI WULAN	52	97	59	256
7	ADIKARTO	26	104	25	192
8	ADIMULYO	31	89	30	174
9	TEMANGGAL	37	43	38	128
10	JOHO	28	80	11	133
11	ADILUHUR	69	84	21	178
12	TEGALSARI	51	77	33	169
13	SEKARTEJA	32	45	23	115
14	KEMUJAN	43	48	33	145
15	MANGUNHARJO	71	64	15	170
16	BANYUROTO	68	130	40	268
17	MELES	53	56	75	211
18	CARUBAN	24	53	21	118
19	BONJOK	30	108	14	164
20	ARJOMULYO	31	46	9	96
21	ARJOSARI	45	140	12	222
22	PEKUWON	30	88	19	173
23	SIDAMUKTI	77	95	24	216
	ADIMULYO	652	1114	350	2378

Sumber: UPT Puskesmas Adimulyo

4.3 AGAMA

Tabel 4.3.1 Jumlah Tempat Peribadatan Menurut Desa / Kelurahan Kecamatan di Kecamatan Adimulyo, 2015

Desa/Kelurahan	Masjid	Mushola	Gereja Protestan	Gereja Katolik	Pura	Vihara
(1)	(2)	(3)	(4)	(5)	(6)	(7)
1 SUGIHWARAS	4	8	-	-	-	-
2 TAMBAKHARJO	5	3	-	-	-	-
3 TEPAKYANG	2	7	-	-	-	-
4 SIDAMULYO	1	3	-	-	-	-
5 WAJASARI	1	2	-	-	-	-
6 CANDI WULAN	3	4	-	-	-	-
7 ADIKARTO	3	7	-	-	-	-
8 ADIMULYO	5	3	-	-	-	-
9 TEMANGGAL	3	2	-	-	-	-
10 JOHO	1	3	-	-	-	-
11 ADILUHUR	2	8	-	-	-	-
12 TEGALSARI	3	6	-	-	-	-
13 SEKARTEJA	1	5	1	-	-	-
14 KEMUJAN	2	7	-	-	-	-
15 MANGUNHARJO	2	2	-	-	-	-
16 BANYUROTO	3	9	3	-	-	-
17 MELES	1	9	-	-	-	-
18 CARUBAN	2	11	-	-	-	-
19 BONJOK	2	6	-	-	-	-
20 ARJOMULYO	2	6	-	-	-	-
21 ARJOSARI	2	5	-	-	-	-
22 PEKUWON	2	3	-	-	-	-
23 SIDAMUKTI	5	10	-	-	-	-

Tabel 4.3.2 Banyaknya Nikah, Talak, Cerai Dan Rujuk (Ntcr) Di Kecamatan Adimulyo Dirinci Menurut Desa / Kelurahan, 2016

Desa / Kelurahan (1)	Nikah (2)	Talak (3)	Cerai (4)	Rujuk (5)
Jumlah	282	24	40	-
001 SUGIHWARAS	12	1	1	-
002 TAMBAKHARJO	10	-	1	-
003 TEPAKYANG	9	1	2	-
004 SIDOMULYO	13	-	4	-
005 WAJASARI	8	3	-	-
006 CANDIWULAN	13	1	-	-
007 ADIKARTO	16	-	2	-
008 ADIMULYO	23	-	3	-
009 TEMANGGAL	6	2	-	-
010 JOHO	9	1	1	-
011 ADILUHUR	13	-	2	-
012 TEGALSARI	12	-	1	-
013 SEKARTEJA	10	-	2	-
014 KEMUJAN	15	1	5	-
015 MANGUNHARJO	9	2	1	-
016 BANYURATA	15	2	2	-
017 MELES	18	1	-	-
018 CARUBAN	10	-	-	-
019 BONJOK	6	1	1	-
020 ARJOMULYO	14	-	1	-
021 ARJOSARI	7	3	2	-
022 PEKUWON	8	3	2	-
023 SIDOMUKTI	26	2	7	-

Pertanian

Produksi kangkung

141 kwintal

Luas Panen

1 Hektar

Total Produksi Padi

35.471,56 Ton



Total
Luas Panen

5847,80

Hektar



Populasi Ternak

967

Sapi
Potong



10990

Itik



293

Babi



17590

Kambing



5.1 TANAMAN PANGAN

Tabel 5.1.1 Luas Lahan Sawah Menurut Desa dan Jenis Pengairan di Kecamatan Adimulyo (hektar), 2016

	Desa	Irigasi	Non Irigasi	Jumlah
	(1)	(2)	(3)	(4)
1	Sugiharwas	56.00	203.00	259.00
2	Tambakharjo	100.00	64.00	164.00
3	Tepakyang	137.00	49.00	186.00
4	Sidomulyo	70.00	70.00	140.00
5	Wajasari	124.00	-	124.00
6	Candiwulan	136.00	-	136.00
7	Adikarto	127.00	6.00	133.00
8	Adimulyo	118.00	20.00	138.00
9	Temanggal	59.00	40.00	99.00
10	Joho	124.00	-	124.00
11	Adiluhur	81.00	30.00	111.00
12	Tegalsari	-	142.00	142.00
13	Sekarteja	15.00	100.00	115.00
14	Kemujan	100.00	30.00	130.00
15	Mangunharjo	103.00	21.00	124.00
16	Banyurata	98.00	45.00	143.00
17	Meles	90.00	-	90.00
18	Caruban	60.00	55.00	115.00
19	Bonjok	34.00	67.00	101.00
20	Arjomulyo	88.00	-	88.00
21	Arjosari	43.00	20.00	63.00
22	Pekuwon	96.00	-	96.00
23	Sidomukti	167.00	12.00	179.00
	Adimulyo	2026.00	974.00	974.00

Sumber: UPT Dinas Pertanian dan Pangan Kecamatan Adimulyo

Tabel 5.1.2 Luas Lahan Bukan Sawah di Kecamatan Adimulyo Menurut Desa/Kelurahan dan Peruntukannya, 2016

Desa / Kelurahan	Peruntukan (Ha)			Jumlah
	Pemukiman	Tegalan/ Kebun	Lainnya	
Jumlah	919.28	156.79	276.93	1,353.00
001 SUGIHWARAS	37.31	23.17	21.52	82.00
002 TAMBAKHARJO	34.81	13.33	5.54	53.68
003 TEPAKYANG	39.00	2.37	(2.37)	39.00
004 SIDOMULYO	45.00	0.44	(7.44)	38.00
005 WAJASARI	11.43	17.15	3.84	32.42
006 CANDIWULAN	46.75	3.25	6.70	56.70
007 ADIKARTO	49.71	0.16	6.43	56.30
008 ADIMULYO	32.00	9.22	23.26	64.48
009 TEMANGGAL	12.60	6.83	13.82	33.25
010 JOHO	23.54	-	4.01	27.55
011 ADILUHUR	41.54	-	13.66	55.20
012 TEGALSARI	52.35	17.87	37.73	107.95
013 SEKARTEJA	57.20	3.77	23.36	84.33
014 KEMUJAN	32.87	2.17	26.20	61.24
015MANGUNHARJO	48.00	5.45	(2.29)	51.16
016 BANYURATA	72.00	-	12.80	84.80
017 MELES	43.36	0.30	1.34	45.00
018 CARUBAN	84.40	-	7.40	91.80
019 BONJOK	48.00	1.00	15.44	64.44
020 ARJOMULYO	33.30	7.77	12.73	53.80
021 ARJOSARI	36.00	2.00	1.24	39.24
022 PEKUWON	27.11	8.54	11.51	47.16
023 SIDOMUKTI	11.00	32.00	40.50	83.50

Tabel 5.1.3 Luas Panen Padi Sawah dan Padi Ladang Menurut Desa di Kecamatan Adimulyo (hektar), 2016

	Desa	Padi Sawah	Padi Ladang
	(1)	(2)	(3)
1	Sugiharwas	518.00	-
2	Tambakharjo	334.00	-
3	Tepakyang	373.00	-
4	Sidomulyo	280.00	-
5	Wajasari	248.00	-
6	Candiwulan	272.00	-
7	Adikarto	266.00	-
8	Adimulyo	276.00	-
9	Temanggal	198.00	-
10	Joho	248.00	-
11	Adiluhur	222.00	-
12	Tegalsari	284.00	-
13	Sekarteja	230.00	-
14	Kemujaan	230.00	-
15	Mangunharjo	248.00	-
16	Banyurata	286.00	-
17	Meles	150.00	-
18	Caruban	200.00	-
19	Bonjok	202.00	-
20	Arjomulyo	176.00	-
21	Arjosari	126.00	-
22	Pekuwon	156.00	-
23	Sidomukti	324.00	-
	Adimulyo	5847,80	-

Sumber: UPT Dinas Pertanian dan Pangan Kecamatan Adimulyo

Tabel 5.1.4 Produksi Padi Sawah dan Padi Ladang Menurut Desa di Kecamatan Adimulyo (ton), 2016

	Desa	Padi Sawah	Padi Ladang
	(1)	(2)	(3)
1	Sugihwaras	2,228.75	-
2	Tambakharjo	1,953.80	-
3	Tepakyang	2,192.55	-
4	Sidomulyo	1,821.70	-
5	Wajasari	1,470.84	-
6	Candiwulan	1,725.22	-
7	Adikarto	1,574.52	-
8	Adimulyo	1,758.88	-
9	Temanggal	1,116.64	-
10	Joho	1,407.90	-
11	Adiluhur	1,317.95	-
12	Tegalsari	1,549.95	-
13	Sekarteja	1,385.05	-
14	Kemujan	1,493.00	-
15	Mangunharjo	1,705.20	-
16	Banyurata	1,677.71	-
17	Meles	1,089.51	-
18	Caruban	1,382.43	-
19	Bonjok	1,256.39	-
20	Arjomulyo	1,256.80	-
21	Arjosari	821.20	-
22	Pekuwon	1,171.46	-
23	Sidomukti	2,114.10	-
	Adimulyo	35.471,56	-

Sumber: UPT Dinas Pertanian dan Pangan Kecamatan Adimulyo

Tabel 5.1.5 Luas Panen Jagung, Kedelai, Kacang Tanah, Kacang Hijau, Ubi Kayu, Ubi Jalar Menurut Desa di Kecamatan Adimulyo (hektar), 2016

	Desa	Jagung	Kedelai	Kacang Tanah	Kacang Hijau	Ubi Kayu	Ubi Jalar
	(1)	(2)	(3)	(4)	(5)	(6)	(7)
1	Sugihwaras	-	-	-	-	-	-
2	Tambakharjo	-	-	-	-	-	-
3	Tepakyang	-	-	-	-	-	-
4	Sidomulyo	-	-	-	-	-	-
5	Wajasari	-	-	-	-	-	-
6	Candiwulan	-	-	-	-	-	-
7	Adikarto	-	-	-	-	-	-
8	Adimulyo	-	-	-	-	-	-
9	Temanggal	-	-	-	-	-	-
10	Joho	-	-	-	-	-	-
11	Adiluhur	-	-	-	-	-	-
12	Tegalsari	-	-	-	-	-	-
13	Sekarteja	-	-	-	-	-	-
14	Kemujaan	-	-	-	-	-	-
15	Mangunharjo	-	-	-	-	-	-
16	Banyurata	-	-	-	-	-	-
17	Meles	-	-	-	-	-	-
18	Caruban	-	-	-	-	-	-
19	Bonjok	-	-	-	-	-	-
20	Arjomulyo	-	-	-	-	-	-
21	Arjosari	-	-	-	-	-	-
22	Pekuwon	-	-	-	-	-	-
23	Sidomukti	-	-	-	-	-	-
	Adimulyo	-	-	-	-	-	-

Sumber: UPT Dinas Pertanian dan Pangan Kecamatan Adimulyo

Tabel 5.1.6 Produksi Jagung, Kedelai, Kacang Tanah, Kacang Hijau, Ubi Kayu, Ubi Jalar Menurut Desa di Kecamatan Adimulyo (ton), 2016

	Desa	Jagung	Kedelai	Kacang Tanah	Kacang Hijau	Ubi Kayu	Ubi Jalar
	(1)	(2)	(3)	(4)	(5)	(6)	(7)
1	Sugiharwas	-	-	-	-	-	-
2	Tambakharjo	-	-	-	-	-	-
3	Tepakyang	-	-	-	-	-	-
4	Sidomulyo	-	-	-	-	-	-
5	Wajasari	-	-	-	-	-	-
6	Candiwulan	-	-	-	-	-	-
7	Adikarto	-	-	-	-	-	-
8	Adimulyo	-	-	-	-	-	-
9	Temanggal	-	-	-	-	-	-
10	Joho	-	-	-	-	-	-
11	Adiluhur	-	-	-	-	-	-
12	Tegalsari	-	-	-	-	-	-
13	Sekarteja	-	-	-	-	-	-
14	Kemujan	-	-	-	-	-	-
15	Mangunharjo	-	-	-	-	-	-
16	Banyurata	-	-	-	-	-	-
17	Meles	-	-	-	-	-	-
18	Caruban	-	-	-	-	-	-
19	Bonjok	-	-	-	-	-	-
20	Arjomulyo	-	-	-	-	-	-
21	Arjosari	-	-	-	-	-	-
22	Pekuwon	-	-	-	-	-	-
23	Sidomukti	-	-	-	-	-	-
	Adimulyo	-	-	-	-	-	-

Sumber: UPT Dinas Pertanian dan Pangan Kecamatan Adimulyo

5.2 HORTIKULTURA

Tabel 5.2.1 Luas Panen dan Produksi Tanaman Sayuran di Kecamatan Adimulyo 2016

Jenis Tanaman	Luas Panen (HA)/ Jumlah Pohon (batang)	Produksi (KW)
(1)	(2)	(3)
1 Cabe Besar	-	-
2 Cabe Rawit	-	-
3 Kacang Panjang	-	-
4 Tomat	-	-
5 Ketimun	-	-
6 Terong	-	-
7 Kangkung	1,00	141,00
8 Bayam	-	-
9 Petai	-	-
10 Melinjo	150,00	83,00
Adimulyo	-	-

Sumber: UPT Dinas Pertanian dan Pangan Kecamatan Adimulyo

Tabel 5.2.2 Produksi Buah - buahan dan Jenis Buah di Kecamatan Adimulyo (kwintal), 2016

Jenis Tanaman		Luas Panen (HA)/ Jumlah Pohon (batang)	Produksi (KW)
(1)	(2)	(3)	
1	Pisang	5000	3650,00
2	Pepaya	2000	765,00
3	Jeruk	-	-
4	Semangka	-	-
5	Ketimun	-	-
6	Bengkoang	-	-
7	Belimbing	220	139,00
8	Durian	-	-
9	Mangga	-	-
10	Alpoket	150,00	83,00
11	Jambu Biji	665	305,00
12	Jambu Air	-	-
13	Sukun	-	-
14	Nangka	1000	760
15	Rambutan	-	-
16	Duku/Langsar	-	-
17	Sirsak	-	-
18	Nanas	-	-
19	Salak	-	-
20	Sawo	-	-
21	Jeruk Besar	-	-
Adimulyo		-	-

Sumber: UPT Dinas Pertanian dan Pangan Kecamatan Adimulyo

5.3 PERKEBUNAN

Tabel 5.3.1 Produksi Perkebunan dan Jenis Tanaman di Kecamatan Adimulyo (hektar), 2016

Jenis Tanaman	Jumlah Pohon/ Luas Tanaman	Produksi
	(Ha)	(Kw)
(1)	(2)	(3)
01. Kelapa	123125	7092123
02. Kopi	-	-
03. Kapok	-	-
04. Tembakau	-	-
05. Pandan	-	-
06. Tebu	-	-
07. Panili	-	-
08. Kakao	-	-
09. Jenitri	-	-
10. Mete	-	-
11. Lada	-	-
12. Nilam	-	-
13. Pala	-	-
14. Karet	-	-
15. Kapulogo	-	-

Sumber: UPT Dinas Pertanian dan Pangan Kecamatan Adimulyo

5.4 PETERNAKAN

Tabel 5.4.1 Populasi Ternak dan Jenis Ternak di Kecamatan Adimulyo, 2016

Jenis Ternak		2014	2015	2016
(1)		(2)	(3)	(4)
1	Sapi Perah	-	-	-
2	Sapi Potong	918	955	967
3	Kerbau	4	-	-
4	Kuda	12	12	-
5	Kambing	17429	17509	17590
6	Domba	6782	6823	6839
7	Babi	292	292	293
Adimulyo				

Sumber: Kebumen Dalam Angka

Tabel 5.4.2 Populasi Unggas dan Jenis Unggas di Kecamatan Adimulyo, 2016

Jenis Ternak		2014	2015	2016
(1)		(2)	(3)	(4)
1	Ayam Ras Petelur	-	-	-
2	Ayam Ras Pedaging	13239	14045	16041
3	Itik	6697	10159	10990
4	Burung Puyuh	-	-	-
5	Itik Manila	408	3119	8107
Adimulyo				

Sumber: Kebumen Dalam Angka

Tabel 5.4.3 Produksi Daging Ternak dan Jenis Ternak di Kecamatan Adimulyo, 2016

Jenis Ternak		Produksi Daging Ternak
(1)		2)
1	Sapi Perah	-
2	Sapi Potong	13884
3	Kerbau	-
4	Kuda	-
5	Kambing	7125
6	Domba	98
7	Babi	239
Adimulyo		

Sumber: Kebumen Dalam Angka

5.5 PERIKANAN

Tabel 5.5.1 Luas Areal Penangkapan / Budidaya Ikan Darat di Kecamatan Adimulyo dan Jenis Areal (Ha), 2016

Jenis Areal		Luas Areal Penangkapan / Budidaya
(1)		2)
1	Kolam	0,98
2	Tambak	-
3	Keramba dan Jaring Apung	-
4	Sungai	33,00
5	Rawa	-
6	Waduk	-
7	Genangan dan Sawah	0,75
Adimulyo		34,73

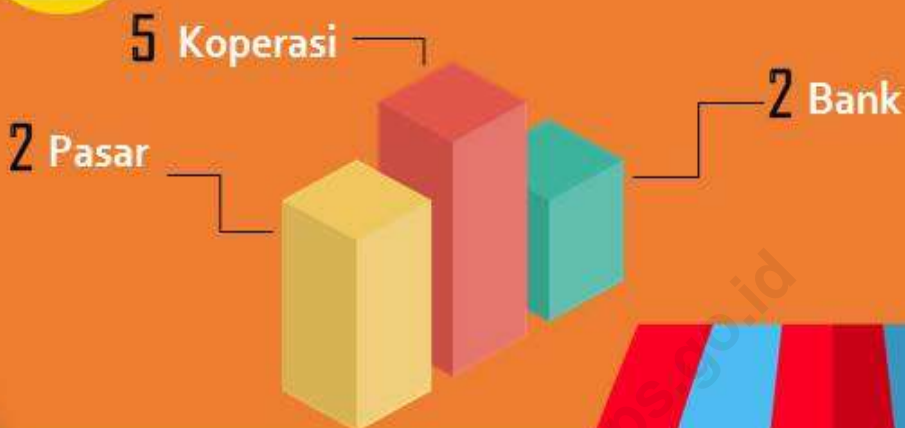
Sumber: Kebumen Dalam Angka

Tabel 5.5.2 Banyaknya Penangkapan / Budidaya Ikan Darat di Kecamatan Adimulyo dan Jenis Areal (Ha), 2016

Jenis Areal		Banyaknya Penangkapan / Budidaya
(1)		2)
1	Kolam	-
2	Tambak	-
3	Keramba dan Jaring Apung	-
4	Sungai	53601,71
5	Rawa	-
6	Waduk	-
7	Genangan dan Sawah	47908,06
Adimulyo		101509,77

Sumber: Kebumen Dalam Angka

PEREKONOMIAN



INDUSTRI DAN PERDAGANGAN



Industri Kecil
dan Kerajinan
rumah tangga

504

402 Pedagang Non Pasar

95 Pedagang pasar kabupaten

455 Pedagang pasar desa



6.1 INDUSTRI DAN PERDAGANGAN

Tabel 6.1.1 Jumlah Perusahaan Industri dan Jumlah Tenaga Kerja Menurut Klasifikasi Industri di Kecamatan Adimulyo, 2016

	Klasifikasi Industri	Jumlah Perusahaan	Jumlah Tenaga Kerja
1	Industri Besar	-	-
2	Industri Menengah	-	-
3	Industri Kecil & kerajinan rumah tangga	504	1379
	Adimulyo	504	1379

Sumber: Kebumen Dalam Angka

Tabel 6.1.2 Jumlah Pedagang menurut Klasifikasi Pedagang di Kecamatan Adimulyo 2016

Klasifikasi Pedagang		Jumlah Pedagang
1	Pedagang Non Pasar	402
2	Pedagang Pasar Kabupaten	95
3	Pedagang Pasar Desa	455
Adimulyo		952

Sumber: Kebumen Dalam Angka

Tabel 6.1.3 Jumlah Sarana Perdagangan menurut Jenisnya di Kecamatan Adimulyo 2016

	Jenis Sarana Perdagangan	Jumlah
1	Pasar	2
2	Luas Pasar	255
3	Kios	8
4	Los	3
Adimulyo		

Sumber: Kebumen Dalam Angka

Tabel**6.1.4 Jumlah Koperasi Menurut Jenis Koperasi dan Subdistrict di Kecamatan Adimulyo, 2016**

	Desa/ Kelurahan	KUD	Non KUD	Jumlah
	(1)	(2)	(3)	(4)
1	Sugihwaras	-	-	-
2	Tambakharjo	-	-	-
3	Tepakyang	-	-	-
4	Sidomulyo	-	-	-
5	Wajasari	-	-	-
6	Candiwulan	-	-	-
7	Adikarto	-	-	-
8	Adimulyo	-	1	1
9	Temanggal	-	-	-
10	Joho	-	-	-
11	Adiluhur	-	-	-
12	Tegalsari	-	-	-
13	Sekarteja	-	-	-
14	Kemujaan	1	-	-
15	Mangunharjo	-	1	1
16	Banyurata	-	-	-
17	Meles	-	1	1
18	Caruban	-	-	-
19	Bonjok	-	-	-
20	Arjomulyo	-	-	-
21	Arjosari	-	-	-
22	Pekuwon	-	-	-
23	Sidomukti	-	1	1
	Adimulyo	1	4	1

Sumber: Kebumen Dalam Angka

DATA

MENCERDASKAN BANGSA

<http://kebumenkab.bps.go.id>



ISSN 0852-0134



**BADAN PUSAT STATISTIK
KABUPATEN KEBUMEN**

Jl. Arungbinang No. 17A Kebumen 54311 Telp/Fax: (0287) 381163

Homepage : <http://kebumenkab.bps.go.id> Email : bps3305@bps.go.id