

2018



Kecamatan
KAWANGKOAN UTARA
DALAM ANGKA

Kawangkoan Utara Subdistrict in Figures



BADAN PUSAT STATISTIK
KABUPATEN MINAHASA
Statistics of Minahasa Regency

2018



Kecamatan
KAWANGKOAN UTARA
DALAM ANGKA

Kawangkoan Utara Subdistrict in Figures

Kecamatan Kawangkoan Utara Dalam Angka

Kawangkoan Utara Subdistrict in Figures

2018

ISBN: 978-602-5664-14-4

No. Publikasi/*Publication Number*: 71020.1812

Katalog/*Catalog*: 1102001.7102122

Ukuran Buku/*Book Size*: 14,8 cm x 21 cm

Jumlah Halaman/*Number of Pages*: xvi+ 41 halaman /*pages*

Naskah/*Manuscript*:

Badan Pusat Statistik Kabupaten Minahasa / *BPS-Statistics of Minahasa Regency*

Penyunting/*Editor*:

Seksi Integrasi Pengolahan dan Diseminasi Statistik/ *Statistical Integration Processing and Dissemination Section*

Gambar Kulit/*Cover Designed by*:

Badan Pusat Statistik Kabupaten Minahasa / *BPS-Statistics of Minahasa Regency*

Diterbitkan oleh/*Published by*:

© BPS Kabupaten Minahasa/*BPS-Statistics of Minahasa Regency*

Dicetak oleh/*Printed by*:

© BPS Kabupaten Minahasa/*BPS-Statistics of Minahasa Regency*

Dilarang mengumumkan, mendistribusikan, mengomunikasikan, dan/atau menggandakan sebagian atau seluruh isi buku ini untuk tujuan komersial tanpa izin tertulis dari Badan Pusat Statistik

Prohibited to announce, distribute, communicate, and/or copy part or all of this book for commercial purpose without permission from BPS-Statistics Indonesia




KATA PENGANTAR

Kecamatan Kawangkoan Utara Dalam Angka 2018 merupakan publikasi tahunan yang diterbitkan oleh BPS Kabupaten Minahasa. Disadari bahwa publikasi ini belum sepenuhnya memenuhi harapan pihak pemakai data khususnya para perencana, namun diharapkan dapat membantu melengkapi penyusunan rencana pembangunan di Kecamatan Kawangkoan Utara, Kabupaten Minahasa.

Publikasi ini dapat terwujud berkat kerja sama dan bantuan dari berbagai pihak baik instansi pemerintah maupun swasta. Kepada semua pihak yang telah memberikan bantuan disampaikan penghargaan dan terima kasih yang sebesar –besarnya.

Walaupun publikasi ini telah disiapkan sebaik-baiknya, namun disadari masih ada kekurangan dan kesalahan yang terjadi. Untuk perbaikan publikasi ini, tanggapan dan saran yang bersifat konstruktif dari para pemakai sangat diharapkan.

Tondano, Juli 2018
Kordinator Kecamatan Sonder,



Linda Telly Oroh, SE



PREFACE

Kawangkoan Utara Subdistrict in Figures 2018 an annual publication written by BPS Regency of Minahasa. Honestly, this publication has not perfect yet and has not filled the user's hope, especially for the planners yet, but hopely it can help to equip compilation of development planning in this new regency.

This comprehensive publication has been made possible with the assistance and contribution from several governmental institutions and private organizations. To all parties who have been involved in the preparation of this publication, I would like to express my sincerest appreciation and gratitude.

Comments and constructive suggestions for the improvement of this publication are always welcome.

Tondano, July 2018

Statistical Coordinator of Sonder
Subdistrict

Linda Telly Oroh, SE

DAFTAR ISI/CONTENTS

	halaman <i>page</i>
Peta Wilayah Kecamatan Kawangkoan Utara.....iv	iv
<i>Map Of Kawangkoan Utara Subdistrict</i>iv	iv
Kata Pengantar..... v	v
<i>Preface</i>vi	vi
Daftar Isi/ <i>Contents</i>vii	vii
Daftar Tabel/ <i>List Of Tables</i>ix	ix
Daftar Gambar/ <i>List Of Figures</i>xiii	xiii
Penjelasan Umum/ <i>Explanatory Notes</i> xv	xv
1 Geografi dan Iklim 1	1
<i>Geography and Climate</i> 1	1
1.1 Geografi/ <i>Geography</i>6	6
2 Pemerintahan..... 9	9
<i>Government</i> 9	9
2.1 Wilayah Administratif/ <i>Administrative Area</i> 12	12
2.2 Pegawai Negeri Sipil/ <i>Civil Servants</i> 13	13
3 Kependudukan dan Ketenagakerjaan 15	15
<i>Population and Employment</i> 15	15
4 Sosial 21	21
<i>Social</i> 21	21
4.1 Pendidikan/ <i>Education</i> 23	23
4.2 Kesehatan/ <i>Health</i> 24	24
4.3 Agama/ <i>Religion</i> 27	27
5 Pertanian..... 29	29
<i>Agriculture</i> 29	29
6 Industri..... 33	33
<i>Industry</i> 33	33

6.1	Industri/ <i>Industry</i>	35
6.2	Energi/ <i>Energy</i>	36
7	Perdagangan.....	37
	<i>Trade</i>	37
8	Hotel dan Pariwisata	41
	<i>Hotel and Tourism</i>	41
8.1	Pariwisata/ <i>Tourism</i>	43
9	Transportasi dan Komunikasi.....	45
	<i>Transportation and Communication</i>	45
10	Keuangan Daerah dan Harga	49
	<i>Local Finance and Price</i>	49

<https://minahasakab.bps.go.id>

DAFTAR TABEL/LIST OF TABLES

halaman
page

1	GEOGRAFI DAN IKLIM/GEOGRAPHY AND CLIMATE	
1.1	GEOGRAFI/GEOGRAPHY	
1.1.1	Luas Wilayah Menurut Desa di Kecamatan Kawangkoan Utara, 2017/ <i>Total Area by Village in Kawangkoan Utara Subdistrict, 2017</i>	6
1.1.2	Tinggi Wilayah di Atas Permukaan Laut (DPL) Menurut Desa di Kecamatan Kawangkoan Utara, 2017/ <i>Height Above Mean Sea Level (AMSL) by Village in Kawangkoan Utara Subdistrict, 2017</i>	7
1.1.3	Jarak ke Ibukota Kecamatan dan Ibukota Kabupaten Menurut Desa di Kecamatan Kawangkoan Utara, 2016/ <i>Distance to Subdistrict Capital and Regency Capital by Village in Kawangkoan Utara Subdistrict, 2017</i>	8
2	PEMERINTAHAN/GOVERNMENT	
2.1	WILAYAH ADMINISTRATIF/ADMINISTRATIVE AREA	
2.1.1	Jumlah SLS menurut Desa/Kelurahan di Kecamatan Kawangkoan Utara, 2017/ <i>Number of SLS by Village in Kawangkoan Utara Subdistrict, 2017</i>	12
2.2	PEGAWAI NEGERI SIPIL/CIVIL SERVANTS	
2.2.1	Jumlah Pegawai Negeri Sipil Daerah Menurut Dinas/Instansi Pemerintah dan Jenis Kelamin di Kecamatan Kawangkoan Utara, 2017/ <i>Number of Civil Servants by Institution/Office and Sex in Kawangkoan Utara Subdistrict, 2017</i>	13
3	KEPENDUDUKAN DAN KETENAGAKERJAAN/POPULATION AND EMPLOYMENT	
3.1	Jumlah Penduduk Menurut Desa/Kelurahan di Kecamatan Kawangkoan Utara,2017/ <i>Population by Village in Kawangkoan Utara Subdistrict,2017</i>	17

3.2	Jumlah Penduduk dan Rasio Jenis Kelamin Menurut Desa di Kecamatan Kawangkoan Utara, 2017/ <i>Population and Sex Ratio by Village in Kawangkoan Utara Subdistrict, 2017</i>	18
3.3	Banyaknya Kelahiran, Kematian, dan Perpindahan Penduduk Menurut Desa di Kecamatan Kawangkoan Utara, 2017/ <i>Number of Birth, Death, and Migration by Village in Kawangkoan Utara Subdistrict, 2017</i>	19
4	SOSIAL/ SOCIAL	
4.1	PENDIDIKAN/EDUCATION	
4.1.1	Sekolah Menurut Desa dan Jenjangnya, 2017/ <i>School by Village and Level,2017</i>	23
4.2	KESEHATAN/HEALTH	
4.2.1	Jumlah Fasilitas Kesehatan Menurut Desa di kecamatan Kawangkoan Utara, 2017/ <i>Number of Health Facilities by Village in Kawangkoan Utara Subdistrict, 2017</i>	24
4.2.2	Jumlah Tenaga Kesehatan Menurut Desa di kecamatan Kawangkoan Utara, 2017/ <i>Number of Health Workers by Village in Kawangkoan Utara Subdistrict, 2017</i>	25
4.2.3	Jumlah Posyandu, Apotek, dan Toko Obat Menurut Desa di Kawangkoan Utara, 2017/ <i>Number of Health workers by Village in Subdistrict, 2017</i>	26
4.3	AGAMA/RELIGION	
4.3.1	Tempat Ibadah Menurut Desa dan Agama di Kecamatan Kawangkoan Utara, 2017/ <i>Population by Village and Religion in Kawangkoan Utara, 2017</i>	27
5	PERTANIAN/ AGRICULTURE	48
5.1	Luas Tanah Menurut Desa Dan Fungsinya di Kecamatan Kawangkoan Utara, 2017/ <i>Area by Villages and Function in Kawangkoan Utara Subdistrict, 2017</i>	31
5.2	Luas Lahan Sawah (H) Menurut Desa dan Jenisnya,2017/ <i>Area of Paddy Fields (H) by Villages and Kind, 2017</i>	32
6	INDUSTRI	
6.1	INDUSTRI/INDUSTRY	

6.1.1	Jumlah Industri Mikro, kecil, dan Menengah Menurut Desa dan Jenis Industri di Kecamatan Kawangkoan Utara,2017/ <i>Number Micro and Small Industries by Village and Kind of Industry in Kawangkoan Utara Subdistrict,2017</i>	35
6.2	ENERGI/ENERGY	
6.2.1	Jumlah Pelanggan Listrik PLN Menurut Desa dan Jenis Pelanggan di Kecamatan Kawangkoan Utara, 2017/ <i>Number of PLN Customer by Village and Type of Customer in Kawangkoan Utara subdistrict,2017</i>	36
7	PERDAGANGAN	
7.1	Banyaknya Pasar, Toko, dan Warung/Kios di Kecamatan Kawangkoan Utara,2017/ <i>Number of Market, Store, and Stall in Kawangkoan Utara Subdistrict,2017</i>	39
8	PARIWISATA/TOURISM	
8.1	PARIWISATA/TOURISM	43
8.1.1	Jumlah Obyek Wisata Menurut Desa dan Jenis Wisata di Kecamatan Kawangkoan Utara,2017/ <i>Number of Tourism Object by Village and Kind of Tourism Object in Kawangkoan Utara Subdistrict,2017</i>	43
8.2	Jumlah Restoran Rumah Makan Menurut Desa di Kecmatan Kawangkoan Utara/ <i>Number of Restaurant by Village in Kawangkoan Utara Subdistrict, 2017</i>	44
9	TRANSPORTASI DAN KOMUNIKASI	
9.1	Jarak dan Waktu Tempuh di Kecamatan Kawangkoan Utara (km), 2017/ <i>Distance and Travel Time in Kawangkoan Utara Subdistrict (km), 2017</i>	47
10	KEUANGAN DAERAH DAN HARGA/LOCAL FINANCE AND PRICE	
10.1	KEUANGAN DAERAH/LOCAL FINANCE	
10.1.1	Target dan Realisasi PAD di Kecamatan Kawangkoan Utara, 2017/ <i>Target and Realization of Original Local Government Revenue in Kawangkoan Utara Subdistrict, 2017</i>	51

DAFTAR GAMBAR/*LIST OF FIGURES*

halaman
page

- 1 Luas Wilayah Menurut Desa di Kecamatan Kawangkoan Utara (km²),2017
Total Area By Villages in Kawangkoan Utara Subdistrict (square.km), 2017
..... 5

<https://minahasakab.bps.go.id>

PENJELASAN UMUM/EXPLANATORY NOTES

Tanda-tanda, satuan-satuan, dan lain-lainnya yang digunakan dalam publikasi ini adalah sebagai berikut:

Symbols, measurement units, and acronyms which are used in this publication, are as follows:

1. TANDA-TANDA/SYMBOLS

Data tidak tersedia/ <i>Data not available</i>	:	...
Tidak ada atau nol / <i>Null or zero</i>	:	—
Data dapat diabaikan/ <i>Data negligible</i>	:	0
Tanda decimal/ <i>Decimal point</i>	:	,
Data tidak dapat ditampilkan/ <i>Not applicable</i>	:	NA
Angka perkiraan/ <i>Estimated figures</i>	:	e
Angka sementara/ <i>Preliminary figures</i>	:	x
Angka sangat sementara/ <i>Very preliminary figures</i>	:	xx
Angka diperbaiki/ <i>Revised figures</i>	:	r

2. SATUAN/UNITS

barel/ <i>barrel</i>	:	158,99 liter/ <i>litres</i> = $1/6,2898 \text{ m}^3$
hektar (ha)/ <i>hectare (ha)</i>	:	10 000 m ²
kilometer (km)/ <i>kilometres (km)</i>	:	1 000 meter/ <i>meters</i> (m)
knot/ <i>knot</i>	:	1,8523 km/jam (km/hour)
kuintal/ <i>quintal</i>	:	100 kg
KWh	:	1 000 Watt <i>hour</i>
MWh	:	1 000 KWh
liter (untuk beras)/ <i>litre (for rice)</i>	:	0,80 kg
ons/ <i>ounce</i>	:	28,31 gram/ <i>grams</i>
ton	:	1 000 kg

Satuan lain: buah, dus, butir, helai/lembar, kaleng, batang, pulsa, ton kilometer (ton-km), jam, menit, persen (%).

Other units: unit, pack, pieces, sheet, tin, pulse, ton-kilometres(ton-km), hour, minute, percent (%).

Perbedaan angka di belakang koma disebabkan oleh pembulatan angka.

The difference in decimal numbers is caused by rounding.



GEOGRAFI DAN IKLIM
GEOGRAPHY AND CLIMATE

<https://minisakab.bps.go.id>

PENJELASAN TEKNIS

1. Berdasarkan posisi geografisnya, Kecamatan Kawangkoan Utara memiliki batas-batas: Utara – Kecamatan Sonder; Selatan – Kecamatan Kawangkoan; Barat – Kecamatan Remboken; Timur – Kecamatan Kawangkoan Barat dan Kecamatan Tareran, Kabupaten Minahasa Selatan.

2. Kecamatan Kawangkoan Utara terdiri dari 10 desa, yaitu :

- Talikuran Barat
- Talikuran
- Talikuran Utara
- Kiawa Satu
- Kiawa Satu Barat
- Kiawa Satu Utara
- Kiawa Dua
- Kiawa Dua Barat
- Kiawa Dua Timur
- Uner

TECHNICAL NOTES

1. *In terms of geographic position, Kawangkoan Utara Subdistrict has boundaries as follows: North – Sonder Subdistrict; South – Kawangkoan Subdistrict; West – Remboken Subdistrict; East – Tareran Subdistrict of South Minahasa District.*

2. *North Kawangkoan Subdistrict has 10 villages. These include:*

- *Talikuran Barat*
- *Talikuran*
- *Talikuran Utara*
- *Kiawa Satu*
- *Kiawa Satu Barat*
- *Kiawa Satu Utara*
- *Kiawa Dua*
- *Kiawa Dua Barat*
- *Kiawa Dua Timur*
- *Uner*

ULASAN

Kawangkoan Utara adalah salah satu kecamatan di Kabupaten Minahasa, Provinsi Sulawesi Utara. Ibukota Kecamatan Kawangkoan Utara adalah Kiawa Dua Timur, berjarak sekitar 26 km dari Tondano, ibukota Kabupaten Minahasa.

Luas Kecamatan Kawangkoan Utara adalah 13,0996 km² atau 1,34% dari luas Kabupaten Minahasa. Sementara itu, letak geografis Kecamatan Kawangkoan Utara terletak antara:

- a. 1°21'67" N (Lintang Utara)
- b. 124°7'904" E (Bujur Timur)

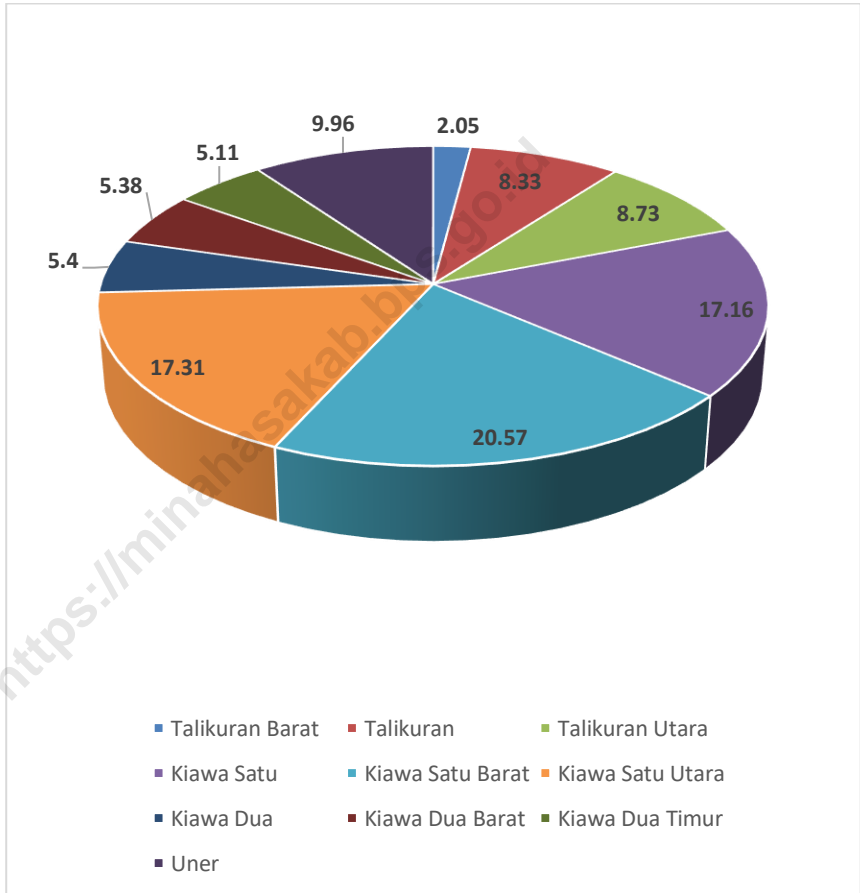
DESCRIPTION

North Kawangkoan is one of the districts in Minahasa District, North Sulawesi Province. The capital of North Kawangkoan District is Kiawa Dua Timur, a distance of about 26 km from Tondano, the capital of Minahasa District.

The total area of North Kawangkoan District is 13,0996 km² or 1.34% of Minahasa District. Meanwhile, the geographical location of North Kawangkoan District lies between:

- A. 1°21'67" N (North latitude)*
- B. 124°7'904" E (East Longitude)*

Gambar 1 Luas Wilayah Menurut Desa di Kecamatan Kawangkoan Utara (km²), 2017
Picture **Total Area by Villages in North Kawangkoan Subdistrict (square.km),2017**



1.1 GEOGRAFI/GEOGRAPHY

Tabel 1.1.1 Luas Wilayah Menurut Desa di Kecamatan Kawangkoan Utara, 2017
Table Total Area by Villages in North Kawangkoan Subdistrict, 2017

	Desa Villages	Luas (km²) Total Area (square.km)	Persentase Percentage
	(1)	(2)	(3)
1.	Talikuran Barat	0,28	2,05
2.	Talikuran	1,15	8,33
3.	Talikuran Utara	1,21	8,73
4.	Kiawa Satu	2,37	17,16
5.	Kiawa Satu Barat	2,84	20,57
6.	Kiawa Satu Utara	2,39	17,31
7.	Kiawa Dua	0,75	5,40
8.	Kiawa Dua Barat	0,74	5,38
9.	Kiawa Dua Timur	0,71	5,11
10.	Uner	1,38	9,96
	Kawangkoan Utara	13,81	100,00

Sumber/Source: Desa/Kelurahan di Kecamatan Kawangkoan Utara / Villages in Kawangkoan Utara Subdistrict

Tabel 1.1.2 Tinggi Wilayah di Atas Permukaan Laut (DPL) Menurut Desa di Kecamatan Kawangkoan Utara, 2017
Table Height Above Mean Sea Level (AMSL) by Villages in North Kawangkoan Subdistrict, 2017

	Desa Villages	Tinggi/Height (meter)
	(1)	(3)
1.	Talikuran Barat	+734
2.	Talikuran	+732
3.	Talikuran Utara	+725
4.	Kiawa Satu	+660
5.	Kiawa Satu Barat	+664
6.	Kiawa Satu Utara	+668
7.	Kiawa Dua	+680
8.	Kiawa Dua Barat	+670
9.	Kiawa Dua Timur	+675
10.	Uner	+742

Sumber/Source: Desa/Kelurahan di Kecamatan Kawangkoan Utara / Villages in Kawangkoan Utara Subdistrict

Tabel 1.1.3 Jarak Ke Ibukota Kecamatan dan Ibukota Kabupaten Menurut Desa di Kecamatan Kawangkoan Utara (Km), 2017
Table *Distance to Subdistrict Capital and Regency Capital by Villages in North Kawangkoan Subdistrict (Km), 2017*

	Desa <i>Villages</i>	Jarak ke Ibukota Kecamatan <i>Distance to Subdistrict Capital</i>	Jarak Ke Ibukota Kabupaten <i>Distance to Regency Capital</i>
	(1)	(2)	(3)
1.	Talikuran Barat	2,3	40
2.	Talikuran	2,0	40
3.	Talikuran Utara	1,8	40
4.	Kiawa Satu	1,0	50
5.	Kiawa Satu Barat	1,2	50
6.	Kiawa Satu Utara	1,4	50
7.	Kiawa Dua	0,4	45
8.	Kiawa Dua Barat	0,6	45
9.	Kiawa Dua Timur	0,3	45
10.	Uner	2,4	40

Sumber/Source: Desa/Kelurahan di Kecamatan Kawangkoan Utara / *Villages in Kawangkoan Utara Subdistrict*



<https://minahasakab.bps.go.id>

PEMERINTAHAN
GOVERNMENT

ULASAN

Pada tahun 2008 Bupati Minahasa mengeluarkan Surat Keputusan (SK) Nomor 231 tanggal 08 Agustus 2008 tentang "Pengesahan/Pemekaran 27 Desa Persiapan di Kabupaten Minahasa" termasuk desa-desa dan kelurahan yang ada di Kecamatan Kawangkoan Utara.

Setelah pemekaran desa tahun 2008 terbentuk, maka pada tahun 2010 Bupati Minahasa mengeluarkan Surat Keputusan (SK) Nomor 197 tanggal 16 Juli 2010 tentang "Pengesahan Pembentukan Kecamatan Kawangkoan Utara" yang telah memenuhi syarat administrative, teknis, dan fisik kewilayahan untuk mewujudkan efektivitas dan efisiensi penyelenggaraan tugas-tugas pemerintahan, pembangunan dan pelayanan kemasyarakatan.

DESCRIPTION

In 2008 the Regent of Minahasa issued a Decree (SK) Number 231 dated August 8, 2008 on "Legalization / Expansion of 27 Preparation Villages in Minahasa District" including villages and sub-districts in North Kawangkoan District.

After the division of the village in 2008 was established, in 2010 the Regent of Minahasa issued Decree No. 197 dated July 16, 2010 on "Validation of Establishment of North Kawangkoan Sub-district" which has fulfilled administrative, technical and physical requirements of territoriality to realize the effectiveness and efficiency of the implementation Governmental tasks, development and community service.

2.1 WILAYAH ADMINISTRATIF/*ADMINISTRATIVE AREA*

Tabel 2.1.1 Jumlah SLS menurut Desa/Kelurahan di Kecamatan Kawangkoan Utara, 2017
Number of SLS by Villages in North Kawangkoan Subdistrict, 2017

	Desa/Kelurahan <i>Villages</i>	SLS
	(1)	(2)
1.	Talikuran Barat	4
2.	Talikuran	5
3.	Talikuran Utara	6
4.	Kiawa Satu	3
5.	Kiawa Satu Barat	3
6.	Kiawa Satu Utara	3
7.	Kiawa Dua	4
8.	Kiawa Dua Barat	4
9.	Kiawa Dua Timur	5
10.	Uner	3
	Kawangkoan Utara	40

Sumber/*Source*: Desa/Kelurahan di Kecamatan Kawangkoan Utara / *Villages in Kawangkoan Utara Subdistrict*

2.2 PEGAWAI NEGERI SIPIL/*CIVIL SERVANTS*

Tabel 2.2.1 Jumlah Pegawai Negeri Sipil Menurut Dinas/Instansi Pemerintah dan Jenis Kelamin di Kecamatan Kawangkoan Utara, 2017
Number of Civil Servants by Institution/Office and Sex in North Kawangkoan Subdistrict, 2017

	Desa/Kelurahan Village	Jumlah Total
	(1)	(2)
1.	Talikuran Barat	24
2.	Talikuran	43
3.	Talikuran Utara	20
4.	Kiawa Satu	6
5.	Kiawa Satu Barat	11
6.	Kiawa Satu Utara	9
7.	Kiawa Dua	5
8.	Kiawa Dua Barat	10
9.	Kiawa Dua Timur	10
10.	Uner	15

Sumber/Source: Desa/Kelurahan di Kecamatan Kawangkoan Utara / *Villages in Kawangkoan Utara Subdistrict*



**KEPENDUDUKAN DAN
KETENAGAKERJAAN**
POPULATION AND EMPLOYMENT

<https://minalakab.bps.go.id>

3.1 KEPENDUDUKAN/*POPULATION*

Tabel 3.1.1 Jumlah Penduduk Menurut Desa/Kelurahan di Kecamatan Kawangkoan Utara, 2017
Table Population Village in North Kawangkoan Subdistrict, 2017

	Desa <i>Village</i>	Jumlah Penduduk <i>Population</i>
		2017
	(1)	(2)
1.	Talikuran Barat	955
2.	Talikuran	1 030
3.	Talikuran Utara	1 459
4.	Kiawa Satu	640
5.	Kiawa Satu Barat	930
6.	Kiawa Satu Utara	494
7.	Kiawa Dua	688
8.	Kiawa Dua Barat	561
9.	Kiawa Dua Timur	844
10.	Uner	840
Kawangkoan Utara		8 501

Sumber/Source: Proyeksi Penduduk Indonesia 2010–2035/Indonesia Population Projection 2010–2035

Tabel 3.1.2 Jumlah Penduduk dan Rasio Jenis Kelamin Menurut Desa di Kecamatan Kawangoan Utara, 2017
Table Population and Sex Ratio by Village in North Kawangoan Subdistrict, 2017

	Desa Village	Jenis Kelamin Sex		
		Laki-Laki Male	Perempuan Female	Jumlah Total
	(1)	(2)	(3)	(4)
1.	Talikuran Barat	475	480	955
2.	Talikuran	509	521	1 030
3.	Talikuran Utara	733	726	1 459
4.	Kiawa Satu	327	313	640
5.	Kiawa Satu Barat	487	443	930
6.	Kiawa Satu Utara	251	243	494
7.	Kiawa Dua	343	345	688
8.	Kiawa Dua Barat	292	269	561
9.	Kiawa Dua Timur	456	388	844
10	Uner	452	448	840
.				
	Kawangoan Utara	4 325	4176	8 501

Sumber/Source: Proyeksi Penduduk Indonesia 2010–2035/Indonesia Population Projection 2010–2035

Tabel 3.1.3 Banyaknya Kelahiran, Kematian, dan Perpindahan Penduduk Menurut Desa di Kecamatan Kawangkoan Utara, 2017
Number of Birth, Death, and Migration by Village in North Kawangkoan Subdistrict, 2017

	Desa/Kelurahan Village	Kelahiran Birth	Kematian Death	Pindah Masuk Moved In	Pindah Keluar Moved Out
	(1)	(2)	(3)	(4)	(5)
1.	Talikuran Barat	20	15	2	3
2.	Talikuran	11	4	3	3
3.	Talikuran Utara	7	6	6	2
4.	Kiawa Satu	2	5	5	3
5.	Kiawa Satu Barat	6	4	4	3
6.	Kiawa Satu Utara	2	5	5	3
7.	Kiawa Dua	7	6	4	8
8.	Kiawa Dua Barat	3	10
9.	Kiawa Dua Timur	9	7	2	...
10.	Uner	3	10	11	9
Kawangkoan Utara		70	72	42	34

Sumber/Source: Desa/Kelurahan di Kecamatan Kawangkoan Utara / Villages in Kawangkoan Utara Subdistrict



<https://minahasakab.bps.go.id>

SOSIAL
SOCIAL

4.1 PENDIDIKAN/*EDUCATION*

Tabel 4.1.1 Sekolah Menurut Desa dan Jenjangnya, 2017
Table School by Village and Level, 2017

Desa/Kelurahan <i>Village</i>	TK <i>Kindergarten</i> <i>School</i>	SD <i>Elementary</i> <i>School</i>	SLTP <i>Junior</i> <i>High</i> <i>School</i>	SLTA <i>Senior</i> <i>High</i> <i>School</i>
(1)	(2)	(3)	(4)	(5)
1. Talikuran Barat	-	-	-	-
2. Talikuran	-	1	1	-
3. Talikuran Utara	1	1	-	1
4. Kiawa Satu	1	1	-	-
5. Kiawa Satu Barat	-	1	-	-
6. Kiawa Satu Utara	1	-	1	-
7. Kiawa Dua	-	1	-	-
8. Kiawa Dua Barat	-	-	-	-
9. Kiawa Dua Timur	1	1	-	-
10. Uner	1	1	-	-
Kawangkoan Utara	5	7	2	1

Sumber/Source: Desa/Kelurahan di Kecamatan Kawangkoan Utara / *Villages in Kawangkoan Utara Subdistrict*

4.2 KESEHATAN/HEALTH

Tabel 4.2.1 Jumlah Fasilitas Kesehatan Menurut Desa di Kecamatan Kawangkoan Utara, 2017
Number of Health Facilities by Village in North Kawangkoan Subdistrict, 2017

Desa/Kelurahan <i>Village</i>	Rumah Sakit <i>Hospital</i>	Rumah Bersalin <i>Maternity Hospital</i>	Puskesmas <i>Public Health Center</i>	Posyandu <i>Maternal & Child Health Center</i>	Klinik/ Balai Kesehatan <i>Clinic/ Health Center</i>	Polindes <i>Village Maternity</i>
(1)	(2)	(3)	(4)	(5)	(6)	(7)
Talikuran Barat	-	-	-	1	-	-
Talikuran	-	-	-	1	-	-
Talikuran Utara	-	-	-	1	-	-
Kiawa Satu	-	-	-	1	-	-
Kiawa Satu Barat	-	-	-	1	-	-
Kiawa Satu Utara	-	-	-	1	-	-
Kiawa Dua	-	-	-	1	-	-
Kiawa Dua Barat	-	-	-	1	-	1
Kiawa Dua Timur	-	-	-	1	-	-
Uner	-	-	1	1	1	-
Kawangkoan Utara	-	-	1	10	1	1

Sumber/Source: Desa/Kelurahan di Kecamatan Kawangkoan Utara / Villages in Kawangkoan Utara Subdistrict

Tabel 4.2.2 Jumlah Tenaga Kesehatan Menurut Desa di Kecamatan Kawangkoan Utara, 2017
Table *Number of Health Workers by Village in North Kawangkoan Subdistrict, 2017*

Desa/Kelurahan <i>Village</i>	Dokter <i>Doctor</i>	Dokter Gigi <i>Dentist</i>	Apoteker <i>Pharmacist</i>	Bidan <i>Midwife</i>	Perawat <i>Nurse</i>
(1)	(2)	(3)	(4)	(5)	(6)
1. Talikuran Barat	1	-	-	-	5
2. Talikuran	-	-	-	-	-
3. Talikuran Utara	1	1	-	1	5
4. Kiawa Satu	-	1	-	1	1
5. Kiawa Satu Barat	-	-	-	-	1
6. Kiawa Satu Utara	-	-	-	-	1
7. Kiawa Dua	-	-	-	1	5
8. Kiawa Dua Barat	-	-	-	1	1
9. Kiawa Dua Timur	2	-	-	1	5
10. Uner	3	1	-	1	3
Kawangkoan Utara	7	3	-	6	27

Sumber/Source: Desa/Kelurahan di Kecamatan Kawangkoan Utara / *Villages in Kawangkoan Utara Subdistrict*

Tabel 4.2.3 Jumlah Posyandu, Apotek, dan Toko Obat Menurut Desa di Kecamatan Kawangkoan Utara, 2017
Number of Health Workers by Village in Kawangkoan Utara Subdistrict, 2017

	Desa/Kelurahan Village	Posyandu Posyandu	Apotek Pharmacy	Toko Obat Drug Store
	(1)	(2)	(3)	(4)
1.	Talikuran Barat	1	-	-
2.	Talikuran	1	-	-
3.	Talikuran Utara	1	-	-
4.	Kiawa Satu	1	-	-
5.	Kiawa Satu Barat	1	-	-
6.	Kiawa Satu Utara	1	-	-
7.	Kiawa Dua	1	-	1
8.	Kiawa Dua Barat	1	-	-
9.	Kiawa Dua Timur	1	-	-
10.	Uner	1	-	-
Kawangkoan Utara		10	-	1

Sumber/Source: Desa/Kelurahan di Kecamatan Kawangkoan Utara / Villages in Kawangkoan Utara Subdistrict

4.3 AGAMA/RELIGION

Tabel 4.3.1 Jumlah Tempat Ibadah Menurut Jenisnya di Kecamatan Kawangkoan Utara, 2017
Table *Number of Worship Facilities by Type in Kawangkoan Utara Subdistrict, 2017*

Desa/Kelurahan <i>Village</i>	Masjid <i>Mosque</i>	Gereja Protestan <i>Christian Church</i>	Gereja Katolik <i>Catholic Church</i>	Pura <i>Temple</i>	Vihara <i>Monastery</i>	Lainnya <i>Other</i>
(1)	(2)	(3)	(4)	(5)	(6)	(7)
1. Talikuran Barat	-	2	-	-	-	-
2. Talikuran	-	1	-	-	-	-
3. Talikuran Utara	-	3	-	-	-	-
4. Kiawa Satu	-	2	-	-	-	-
5. Kiawa Satu Barat	-	2	-	-	-	-
6. Kiawa Satu Utara	-	2	-	-	-	-
7. Kiawa Dua	-	2	1	-	-	-
8. Kiawa Dua Barat	-	-	-	-	-	-
9. Kiawa Dua Timur	-	3	-	-	-	-
10. Uner	-	4	-	-	-	-
Kawangkoan Utara	-	21	1	-	-	-

Sumber/Source: Desa/Kelurahan di Kecamatan Kawangkoan Utara / Villages in Kawangkoan Utara Subdistrict



<https://minahasakab.bps.go.id>

PERTANIAN
AGRICULTURE

Tabel 5.1.1 Luas Tanah Menurut Desa dan Fungsinya di Kecamatan Kawangkoan Utara, 2017
Table *Area by Villages dan Function in Kawangkoan Utara Subdistrict, 2017*

Desa/Kelurahan <i>Village</i>		Sawah <i>(Ha)</i>	Bukan Sawah <i>(Ha)</i>	Jumlah <i>Total</i>
(1)		(2)	(3)	(4)
1.	Talikuran Barat	-	16,30	16,30
2.	Talikuran	-	102,10	102,10
3.	Talikuran Utara	23,00	86,56	109,56
4.	Kiawa Satu	7,00	223,00	230,00
5.	Kiawa Satu Barat	6,00	272,00	278,00
6.	Kiawa Satu Utara	15,00	218,00	233,00
7.	Kiawa Dua	-	67,50	67,50
8.	Kiawa Dua Barat	3,00	64,00	67,00
9.	Kiawa Dua Timur	-	63,50	63,50
10.	Uner	9,00	120,00	129,00
Kawangkoan Utara		63,00	1232,96	1295,96

Sumber/Source: Desa/Kelurahan di Kecamatan Kawangkoan Utara / *Villages in Kawangkoan Utara Subdistrict*

Tabel 5.1.2 Luas Lahan Sawah (Ha) Menurut Desa dan Jenisnya, 2017
Table Area of Paddy Fields (Ha) by Villages and kind, 2017

Desa/Kelurahan <i>Village</i>		Teknis Technical	Non Teknis Non-Technical	Jumlah Total
(1)		(2)	(3)	(4)
1.	Talikuran Barat	-	-	-
2.	Talikuran	-	-	-
3.	Talikuran Utara	23	-	23
4.	Kiawa Satu	7	-	7
5.	Kiawa Satu Barat	6	-	6
6.	Kiawa Satu Utara	15	-	15
7.	Kiawa Dua	-	-	-
8.	Kiawa Dua Barat	3	-	3
9.	Kiawa Dua Timur	-	-	-
10.	Uner	9	-	9
Kawangkoan Utara		63	0	63

Sumber/Source: Desa/Kelurahan di Kecamatan Kawangkoan Utara / Villages in Kawangkoan Utara Subdistrict



<https://minahasakab.bps.go.id>

INDUSTRI
INDUSTRY

6.1 INDUSTRI/INDUSTRY

Tabel 6.1.1 Jumlah Industri Mikro, Kecil, dan Menengah Menurut Desa dan Jenis Industri di Kecamatan Kawangkoan Utara, 2017
Number Micro and Small Industries by Village and Kind of Industry in Kawangkoan Utara Subdistrict, 2017

	Desa <i>Village</i>	Jenis Industri <i>Kind of Industry</i>	
		Mikro dan Kecil	Lainnya
	(1)	(2)	(3)
1	Talikuran Barat	3	-
2	Talikuran	11	-
3	Talikuran Utara	6	-
4	Kiawa Satu	2	-
5	Kiawa Satu Barat	7	-
6	Kiawa Satu Utara	12	-
7	Kiawa Dua	4	-
8	Kiawa Dua Barat	8	-
9	Kiawa Dua Timur	2	-
10	Uner	6	-

Sumber/Source: Desa/Kelurahan di Kecamatan Kawangkoan Utara / *Villages in Kawangkoan Utara Subdistrict*

6.2 ENERGI/ENERGY

Tabel 6.2.1 Jumlah Pelanggan Listrik PLN Menurut Desa dan Jenis Pelanggan di Kecamatan Kawangkoan Utara, 2017
Number of PLN Customer by Village and Type of Customer in Kawangkoan Utara Subdistrict, 2017

	Desa Village	Rumah Tangga Household	Usaha Establishment	Industri Industry	Jumlah Total
	(1)	(2)	(3)	(4)	(6)
1.	Talikuran Barat	160	36	3	199
2.	Talikuran	222	14	11	247
3.	Talikuran Utara	415	13	6	434
4.	Kiawa Satu	221	1	2	224
5.	Kiawa Satu Barat	192	12	7	211
6.	Kiawa Satu Utara	106	13	12	131
7.	Kiawa Dua	218	18	4	240
8.	Kiawa Dua Barat	177	18	8	203
9.	Kiawa Dua Timur	243	11	2	256
10.	Uner	336	6	6	348
	Kawangkoan Utara	2 290	142	61	2 493

Sumber/Source: Desa/Kelurahan di Kecamatan Kawangkoan Utara / Villages in Kawangkoan Utara Subdistrict



<https://minahasakab.bps.go.id>


PERDAGANGAN

TRADE

Tabel 7.1.1 Banyaknya Usaha dan Industri di Kecamatan Kawangkoan Utara, 2017
Table *Number of Business and Industry in Kawangkoan Utara Subdistrict, 2017*

	Desa <i>Village</i>	Usaha <i>Establishment</i>	Industri <i>Industry</i>
	(1)	(3)	(4)
1.	Talikuran Barat	36	3
2.	Talikuran	14	11
3.	Talikuran Utara	13	6
4.	Kiawa Satu	1	2
5.	Kiawa Satu Barat	12	7
6.	Kiawa Satu Utara	13	12
7.	Kiawa Dua	18	4
8.	Kiawa Dua Barat	18	8
9.	Kiawa Dua Timur	11	2
10.	Uner	6	6
Kawangkoan Utara		142	61

Sumber/Source: Desa/Kelurahan di Kecamatan Kawangkoan Utara / *Villages in Kawangkoan Utara Subdistrict*



<https://minahasakab.bps.go.id>

PARIWISATA
TOURISM

8.1 PARIWISATA/TOURISM

Tabel 8.1.1 Jumlah Obyek Wisata Menurut Desa dan Jenis Wisata di Kecamatan Kawangkoan Utara, 2017
Number of Tourism Object by Village and Kind of Tourism Object in Kawangkoan Utara Subdistrict, 2017

Desa <i>Village</i>	Alam <i>Nature</i>	Sejarah <i>History</i>	Religi <i>Religi</i>	Lainnya <i>Other</i>
(1)	(2)	(3)	(4)	(5)
Talikuran Barat	-	-	-	-
Talikuran	-	-	-	-
Talikuran Utara	2	-	-	-
Kiawa Satu	-	-	-	-
Kiawa Satu Barat	-	-	-	-
Kiawa Satu Utara	-	-	-	-
Kiawa Dua	-	-	-	-
Kiawa Dua Barat	-	-	-	-
Kiawa Dua Timur	-	-	-	-
Uner	-	-	-	-
Jumlah/Total	2	-	-	-

Sumber/Source: Desa/Kelurahan di Kecamatan Kawangkoan Utara / *Villages in Kawangkoan Utara Subdistrict*

Tabel 8.1.2 Jumlah Restoran/Rumah Makan Menurut Desa di Kecamatan Kawangkoan Utara, 2017
Number of Restaurant by Village in North Kawangkoan Subdistrict, 2017

	Desa Village	2017
	(1)	(5)
1	Talikuran Barat	8
2	Talikuran	6
3	Talikuran Utara	5
4	Kiawa Satu	1
5	Kiawa Satu Barat	8
6	Kiawa Satu Utara	6
7	Kiawa Dua	3
8	Kiawa Dua Barat	2
9	Kiawa Dua Timur	2
10	Uner	4
Jumlah/Total		45

Sumber/Source: Desa/Kelurahan di Kecamatan Kawangkoan Utara / Villages in Kawangkoan Utara Subdistrict




Transportasi dan
Komunikasi
TRANSPORTATION AND COMMUNICATION

<https://minahakab.bps.go.id>

Tabel 9.1.1 Jarak dan Waktu Tempuh di Kecamatan Kawangkoan Utara (km), 2017
Table *Distance and Travel Time in Kawangkoan Subdistrict (km), 2017*

Kabupaten/Kota <i>Regency/City</i>	Jarak dari Ibukota Kecamatan (Km)	Waktu Tempuh (Menit)	
		Ibukota Kecamatan Capital District	Ibukota Kabupaten Capital Regency
(1)	(2)	(3)	(4)
1. Talikuran Barat	2,3	14	40
2. Talikuran	2,0	13	40
3. Talikuran Utara	1,8	5	40
4. Kiawa Satu	1,0	5	50
5. Kiawa Satu Barat	1,2	5	50
6. Kiawa Satu Utara	1,4	5	50
7. Kiawa Dua	0,4	3	45
8. Kiawa Dua Barat	0,6	3	45
9. Kiawa Dua Timur	0,3	3	45
10 Uner	2,4	15	40
.			

Sumber/Source: Desa/Kelurahan di Kecamatan Kawangkoan Utara / *Villages in Kawangkoan Utara Subdistrict*



**KEUANGAN DAERAH
DAN HARGA**
LOCAL FINANCE AND PRICE

<https://minahajkab.bps.go.id>

10 Keuangan Daerah/Local Finance

Tabel 10.1.1 Target dan Realisasi PAD di Kecamatan Kawangkoan Utara, 2017
Table Target and Realization of Original Local Government Revenue in Kawangkoan Utara Subdistrict, 2017

Desa Village	Target Target	Realisasi Realization	Persentase Percentage
(1)	(2)	(3)	(4)
Talikuran Barat	7 615 131	7 615 131	100
Talikuran	11 228 509	11 228 509	100
Talikuran Utara	9 175 492	9 175 492	100
Kiawa Satu	6 286 980	6 286 980	100
Kiawa Satu Barat	7 399 805	7 399 805	100
Kiawa Satu Utara	5 696 596	5 696 596	100
Kiawa Dua	15 138 526	15 155 326	100.11
Kiawa Dua Barat	5 861 485	5 861 485	100
Kiawa Dua Timur	5 861 461	5 204 676	88.79
Uner	10 266 244	7 021 674	68.39

Sumber/Source: Kecamatan Kawangkoan Utara / Kawangkoan Utara Subdistrict



DATA

Mencerdaskan Bangsa
EnLighten The Nation

<https://minahasakab.bps.go.id>



**BADAN PUSAT STATISTIK
KABUPATEN MINAHASA**

Statistics of Minahasa Regency

Jl. Dotulolong Lasut, Tondano Timur, 95612
Tlp. (0431) 321155; email : bps7102@bps.go.id
homepage : <http://minahasakab.bps.go.id>

ISBN 978-602-5664-14-4



9 786025 664144