



KECAMATAN PUNDUH PIDADA DALAM ANGKA TAHUN 2011



KABUPATEN PESAWARAN



**KECAMATAN PUNDUHI PIDADA
DALAM ANGKA
TAHUN 2011**

<http://pesawarankab.bps.go.id>

KECAMATAN PUNDUH PIDADA DALAM ANGKA TAHUN 2011

ISBN : 978-602-9496-00-0
Katalog BPS : 1102001.1809010
Nomor Publikasi : 18095.1104
Ukuran Buku : 15 cm x 21 cm
Jumlah Halaman : xiii + 39 halaman

Naskah :
BADAN PUSAT STATISTIK KABUPATEN PESAWARAN

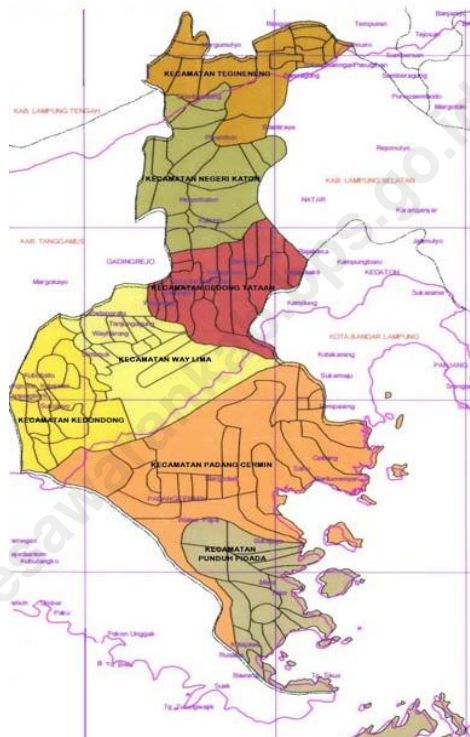
Penyunting :
BADAN PUSAT STATISTIK KABUPATEN PESAWARAN

Gambar Sampul :
BADAN PUSAT STATISTIK KABUPATEN PESAWARAN

Diterbitkan Oleh:
BADAN PUSAT STATISTIK KABUPATEN PESAWARAN

Boleh dikutip dengan menyebutkan sumbernya

PETA ADMINISTRASI KABUPATEN PESAWARAN



**LAMBANG DAERAH
KABUPATEN PESAWARAN**



ARTI LAMBANG DAERAH KABUPATEN PESAWARAN

1. PESAWARAN:

Diambil dari nama sebuah gunung yang tegak megah di bagian tengah dan barat Kabupaten Pesawaran. Kaki Gunung Pesawaran adalah Gunung Nebak atau Pematang Nebak, Pematang Tanggang dan Pematang Sukma Hilang. Di bawah gunung dan bukit inilah terhampar 7 kecamatan yang tergabung di Kabupaten Pesawaran.

2. PAYUNG :

Payung menurut arti secara harfiah sarana untuk berlindung dari terik matahari dan hujan sedangkan pengertian payung dalam konteks sarana adat istiadat (Payung Balak) adalah sebagai lambang yang identik dengan seorang Raja/Pemimpin rakyat yang harus dapat mengayomi atau melindungi rakyatnya. Payung lima ruas yang dimaksud dalam lambang ini adalah : seorang Pemimpin harus dapat mengayomi atau melindungi rakyatnya dengan senantiasa bersandarkan lima prinsip nilai dalam masyarakat adat Lampung (Pili-Pesengiri, Sakai Sambayan, Nemui-Nyimah, Nengah-Nyampur dan Bejuluk-Buadok).

3. SIGER:

Siger (Siger Pepadun dan Siger Sai batin) berwarna kuning emas yang merupakan Lambang mahkota keagungan adat dan budaya masyarakat Lampung Pepadun dan Sai Batin yang menggambarkan satu kesatuan yang tidak dapat terpisahkan.

4. PERISAI:

Memiliki arti yang mendasar memiliki falsafah pertahanan dan naungan berdasarkan Pancasila.

5. AKSARA LAMPUNG:

Tulisan "PESAWARAN" menggunakan aksara Lampung merupakan bentuk kecintaan kita masyarakat Pesawaran untuk tetap menjaga, mempelajari, menggunakan, dan melestarikan Aksara Lampung.

6. GUNUNG PESAWARAN:

Melambangkan kesuburan pegunungan daerah Pesawaran, dengan tiga puncak Gunung Betung, Gunung Pesawaran dan Gunung Ratai. Gunung Pesawaran berada di tengah dilihat dari arah Kabupaten Pesawaran.

7. PERAHU ATAU JUNG:

Melambangkan Pemerintahan yang kuat menuju suatu tata pemerintahan yang baik di masa mendatang dan menggambarkan semangat masyarakat Kabupaten Pesawaran untuk terus maju.

8. MOTO ANDAN JEJAMA:

Andan Jejama berasal dari kata “Andan” yang artinya memelihara atau menjaga dengan baik sedangkan “Jejama” artinya bersama-sama, jadi Andan Jejama memiliki arti memelihara atau menjaga dengan baik secara bersama-sama.

9. GARIS AIR LAUT:

Garis Air Laut terdiri dari tiga garis air laut biru melambangkan wilayah laut Kabupaten yang luas, kaya dan alami sebagai sumber kesejahteraan masyarakat daerah pantai, dengan kekayaan laut yang dimiliki Kabupaten Pesawaran.

10. WARNA MERAH:

Merupakan manifestasi keberanian, kebulatan tekad atas semua keinginan dan keteguhan hati seluruh masyarakat untuk berjuang sungguh-sungguh mewujudkan Kabupaten Pesawaran dan mengisinya dengan karya nyata di dalam menggapai semua harapan menuju masyarakat yang adil, makmur dan sejahtera.

11. WARNA HIJAU:

Sebagai lambang kehidupan, kesuburan tanah dan pepohonan yang Allah SWT berikan kepada masyarakat Pesawaran untuk dijaga dan dikelola demi kesejahteraan dan kemajuan bersama, juga sebagai makna kedamaian hati, ketentraman jiwa dan harmonisnya masyarakat yang hidup di Kabupaten Pesawaran.

12. WARNA PUTIH:

sebagai lambang kesucian hati, ketulusan niat, kecintaan murni untuk memulai semua langkah dalam membangun di dalam menjalankan roda pemerintahan

<http://pesawarankab.bps.go.id>

SAMBUTAN CAMAT

Kecamatan Punduh Pidada Dalam Angka tahun 2011 adalah merupakan penerbitan publikasi statistik yang ke sekian kalinya, yang dihimpun oleh Koordinator Statistik Kecamatan (Mantri Statistik), patut kita syukuri dan sambut dengan gembira.


Publikasi ini menyajikan berbagai informasi dan data statistik tentang pelaksanaan program pembangunan di Kecamatan Punduh Pidada. Yang dihimpun dari berbagai Instansi Pemerintah maupun Swasta di Kecamatan Punduh Pidada.

Untuk dapat meningkatkan mutu data statistik yang baik, diharapkan kerjasama dan peran aktif dari berbagai instansi Pemerintah maupun Swasta. Sehingga dengan demikian publikasi Kecamatan Punduh Pidada Dalam Angka merupakan sumber informasi yang dapat dimanfaatkan sebagai pedoman proses perencanaan, pelaksanaan dan evaluasi pembangunan.

Semoga publikasi ini bermanfaat bagi kita semua.

Punduh Pidada, Desember 2011

Camat Punduh Pidada,



Drs. MURSALIN

NIP.19640421 198907 1 001

KATA PENGANTAR

Penerbitan publikasi Kecamatan Punduh Pidada Dalam Angka Tahun 2011 adalah kelanjutan dari penerbitan tahun sebelumnya, yang berhasil disusun oleh Koordinator Statistik Kecamatan (Mantri Statistik) Kecamatan Punduh Pidada.

Penyusunan dan penyajian tabel-tabel yang ada, disesuaikan dengan ketersediaan data pada sumber data. Hal ini dimaksudkan agar data yang disajikan dapat dipahami dalam penggunaan/ pemanfaatannya bagi konsumen data.

Ucapan terima kasih disampaikan kepada Bapak Camat Punduh Pidada yang telah membantu dalam upaya pelaksanaan dan penerbitan, sehingga publikasi ini dapat diselesaikan dengan baik.

Penghargaan yang setinggi-tingginya kami sampaikan kepada semua pihak, atas kerjasamanya yang telah memberikan data sehingga publikasi ini dapat diterbitkan.

Semoga publikasi ini dapat bermanfaat bagi kita semua, guna menunjang pembangunan yang sedang dan akan kita laksanakan.

Punduh Pidada, Nopember 2011
Koordinator Statistik Kecamatan (KSK)
Kecamatan Punduh Pidada,



SOFYAN ALIBASAH
NIP. 19680921 199203 1 002

DAFTAR ISI

-	Peta Kabupaten Pesawaran	ii
-	Lambang Daerah Kabupaten Pesawaran	iii
-	Arti Lambang Daerah Kabupaten Pesawaran	iv
-	Sambutan Camat Punduh Pidada	vii
-	Kata Pengantar	viii
-	Daftar Isi	ix
-	Daftar Tabel	x
BAB I	GEOGRAFI	1
BAB II	PEMERINTAHAN	7
BAB III	PENDUDUK, DAN KELUARGA BERENCANA	12
BAB IV	SOSIAL	16
BAB V	PERTANIAN	24
BAB VI	PERINDUSTRIAN DAN PERDAGANGAN	27
BAB VII	PERHUBUNGAN DAN TELEKOMUNIKASI	34
BAB VIII	KEUANGAN DAN HARGA-HARGA	38

DAFTAR TABEL

BAB I GEOGRAFI

Tabel 1.1.	Letak Kecamatan Punduh Pidada Menurut Batas Wilayah Tahun 2010.....	2
Tabel 1.2.	Luas Kecamatan Punduh Pidada Dirinci Per Desa Tahun 2010	3
Tabel 1.3.	Rata-rata Ketinggian Dari Permukaan Laut di Kec. Punduh Pidada Dirinci Per Desa Tahun 2010	4
Tabel 1.4.	Letak Geografis Kecamatan Punduh Pidada Menurut Pantai dan Bukan Pantai Dirinci Per Desa Tahun 2010	5
Tabel 1.5.	Jarak Desa Ke Kantor Kecamatan Punduh Pidada dan Kabupaten Dirinci Per Desa Tahun 2010	6

BAB II PEMERINTAHAN

Tabel 2.1.	Klasifikasi Desa Di Kecamatan Punduh Pidada Dirinci Per Desa Tahun 2010	8
Tabel 2.2.	Status Desa Di Kecamatan Punduh Pidada Dirinci Per Desa Tahun 2010	9
Tabel 2.3.	Banyaknya Dusun, RW, dan RT Di Kecamatan Punduh Pidada Dirinci Per Desa Tahun 2010	10
Tabel 2.4.	Jumlah Bangunan Rumah Di Kec. Punduh Pidada Menurut Kualitasnya Dirinci Per Desa Tahun 2010	11

BAB III PENDUDUK DAN KELUARGA BERENCANA

Tabel 3.1.	Jumlah Penduduk Kecamatan Punduh Pidada Dirinci Menurut Kelompok Umur Tahun 2010	13
Tabel 3.2.	Jumlah Penduduk Kecamatan Punduh Pidada Dirinci Menurut Desa, Jenis Kelamin Dan Sex Ratio Tahun 2010	14
Tabel 3.3.	Kepadatan Penduduk Di Kecamatan Punduh Pidada Dirinci Per Desa Tahun 2010.....	15

BAB IV S O S I A L

Tabel 4.1.	Banyaknya Sekolah Di Kecamatan Punduh Pidada Menurut Tingkatannya Dirinci Per Desa Tahun 2010	17
Tabel 4.2.	Jumlah Sarana Kesehatan Di Kecamatan Punduh Pidada Dirinci Per Desa Tahun 2010	18
Tabel 4.3.	Jumlah Tenaga Kesehatan Di Kecamatan Punduh Pidada Dirinci Per Desa Tahun 2010	19
Tabel 4.4.	Banyaknya Tempat Ibadah Di Kecamatan Punduh Pidada Dirinci Per Desa Tahun 2010	20
Tabel 4.5.	Banyaknya Nikah, Cerai, Talak Di Kecamatan Punduh Pidada Dirinci Per Desa Tahun 2010	21
Tabel 4.6.	Keberadaan Sarana/Lapangan Olah Raga Di Kecamatan Punduh Pidada Dirinci Per Desa Tahun 2010	22
Tabel 4.7.	Banyaknya Alun-Alun, Tempat Rekreasi, dan Penyewaan VCD Di Kecamatan Punduh Pidada Dirinci Per Desa Tahun 2010	23

BAB V P E R T A N I A N

Tabel 5.1.	Luas Lahan Sawah di Kecamatan Punduh Pidada Menurut Jenisnya dirinci Per Desa (Ha) Tahun 2010	25
Tabel 5.2.	Luas Lahan Bukan Sawah di Kec. Punduh Pidada Menurut Jenisnya dirinci Per Desa (Ha) Tahun 2010	26

BAB VI P E R I N D U S T R I A N D A N P E R D A G A N G A N

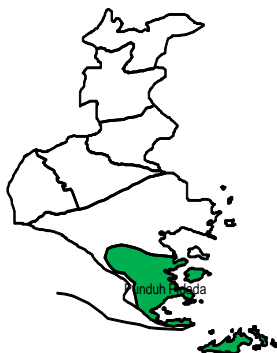
Tabel 6.1.	Banyaknya Pasar, Toko, Rumah makan, dan Hotel di Kec. Punduh Pidada dirinci Per Desa Tahun 2010	28
Tabel 6.2.	Banyaknya Industri Kerajinan Rakyat di Kec. Punduh Pidada Menurut Jenisnya Per Desa Tahun 2010	29
Tabel 6.3.	Jumlah Industri Kecil di Kec. Punduh Pidada Menurut Jenisnya dirinci Per Desa Tahun 2010	30
Tabel 6.4.	Keberadaan Tempat Usaha Penambangan/ Penggalian di Kecamatan Punduh Pidada Menurut Jenisnya dirinci Per Desa Tahun 2010	31

Tabel 6.5.	Banyaknya Bank dan Koperasi di Kecamatan Punduh Pidada dirinci Per Desa Tahun 2010	32
Tabel 6.6.	Banyaknya Rumahtangga Pelanggan PLN dan Non PLN di Kecamatan Punduh Pidada dirinci Per Desa Tahun 2010	33
 <i>BAB VII PERHUBUNGAN, DAN TELEKOMUNIKASI</i>		
Tabel 7.1.	Klasifikasi Jalan di Kecamatan Punduh Pidada Dirinci Menurut Klasifikasi Jalan Tahun 2010	35
Tabel 7.2.	Jenis Angkutan Umum Yang Digunakan di Kecamatan Punduh Pidada Menurut Jenisnya Angkutan dirinci Per Desa Tahun 2010	36
Tabel 7.3.	Banyaknya Pelanggan Telepon, Pesawat Televisi, dan Wartel di Kecamatan Punduh Pidada dirinci Per Desa Tahun 2010	37
 <i>BAB VIII KEUANGAN DAN HARGA-HARGA</i>		
Tabel 8.1.	Rata-rata Harga Kebutuhan Pokok di Kecamatan Kedondong Menurut Jenisnya Tahun 2010	39

I. GEOGRAFI



TABEL 1.1.



Tabel 1.1 Letak Kecamatan Punduh Pidada Menurut Batas Wilayah Tahun 2010

Arah Mata Angin	Batas-Batas
(1)	(2)
Utara	Kecamatan Padang Cermin Kab. Pesawaran
Timur	Teluk Lampung
Selatan	Selat Sunda
Barat	Kecamatan Cukuh Balak Kab. Tanggamus

Sumber : Kantor Kecamatan Punduh Pidada

Tabel 1.2 Luas Kecamatan Punduh Pidada Dirinci per Desa/Kelurahan Tahun 2010

Desa / Kelurahan	Luas	
	Km ²	Ha
(1)	(2)	(3)
1. Sukamaju	11.40	1,140
2. Bawang	7.50	750
3. Pagar Jaya	4.00	400
4. Pulau Legundi	18.00	1,800
5. Sukarame	5.30	530
6. Kota Jawa	12.64	1,264
7. Rusaba	12.10	1,210
8. Sukajaya Pidada	10.50	1,050
9. Batu Raja	11.89	1,189
10. Banding Agung	10.70	1,070
11. Kampungbaru	19.17	1,917
12. Kekatang	11.97	1,197
13. Pekon Ampai	12.63	1,263
14. Kunyaian	15.00	1,500
15. Umbul Limus	6.39	639
16. Tajur	14.55	1,455
17. Penyandingan	12.33	1,233
18. Maja	15.17	1,517
19. Suka Jaya Punduh	10.81	1,081
20. Pulau Pahawang	10.20	1,020
21. Bangun Rejo	6.43	643
Jumlah	238.68	23,868

Sumber : Kantor Kecamatan Punduh Pidada

Tabel 1.3. Rata-Rata Ketinggian dari Permukaan Laut di Kecamatan Punduh Pidada Dirinci per Desa/Kelurahan Tahun 2010

Desa / Kelurahan	Rata-rata Ketinggian (meter)
(1)	(2)
1. Sukamaju	-
2. Bawang	-
3. Pagar Jaya	-
4. Pulau Legundi	-
5. Sukarame	-
6. Kota Jawa	-
7. Rusaba	-
8. Sukajaya Pidada	60
9. Batu Raja	60
10. Banding Agung	65
11. Kampungbaru	-
12. Kekatang	-
13. Pekon Ampai	-
14. Kunyaian	65
15. Umbul Limus	60
16. Tajur	-
17. Penyandingan	65
18. Maja	60
19. Suka Jaya Punduh	-
20. Pulau Pahawang	-
21. Bangun Rejo	60
Rata-rata	60

Sumber : Kantor Kecamatan Punduh Pidada

Tabel 1.4 Letak Kecamatan Punduh Pidada Menurut Pantai Bukan Pantai
Dirinci per Desa/Kelurahan Tahun 2010

Desa / Kelurahan	Pantai	Bukan Pantai		
		Lembah/DAS	Lereng/Bukit	Dataran
(1)	(2)	(3)	(4)	(5)
1. Sukamaju	√	-	-	-
2. Bawang	√	-	-	-
3. Pagar Jaya	√	-	-	-
4. Pulau Legundi	√	-	-	-
5. Sukarame	√	-	-	-
6. Kota Jawa	√	-	-	-
7. Rusaba	√	-	-	-
8. Sukajaya Pidada	-	-	√	-
9. Batu Raja	-	-	√	-
10. Banding Agung	-	-	√	-
11. Kampungbaru	√	-	-	-
12. Kekatang	√	-	-	-
13. Pekon Ampai	√	-	-	-
14. Kunyaian	-	-	√	-
15. Umbul Limus	-	-	√	-
16. Tajur	√	-	-	-
17. Penyandingan	-	-	√	-
18. Maja	-	-	√	-
19. Suka Jaya Punduh	√	-	-	-
20. Pulau Pahawang	√	-	-	-
21. Bangun Rejo	-	√	-	-

Sumber : Kantor Kecamatan Punduh Pidada

Tabel 1.5. Jarak Desa ke Kantor Kecamatan dan Kabupaten di Kecamatan Punduh Pidada Dirinci per Desa/Kelurahan Tahun 2010

	Desa / Kelurahan	Jarak ke Kantor (Km)	
		Kecamatan	Kabupaten
	(1)	(2)	(3)
1.	Sukamaju	10.00	90.00
2.	Bawang	1.00	80.00
3.	Pagar Jaya	15.00	105.00
4.	Pulau Legundi	45.00	70.00
5.	Sukarame	4.00	63.00
6.	Kota Jawa	3.00	60.00
7.	Rusaba	2.00	57.00
8.	Sukajaya Pidada	1.00	55.00
9.	Batu Raja	1.00	55.00
10.	Banding Agung	1.00	55.00
11.	Kampungbaru	5.00	53.00
12.	Kekatang	6.00	50.00
13.	Pekon Ampai	7.00	49.00
14.	Kunyaian	8.00	47.00
15.	Umbul Limus	9.00	46.00
16.	Tajur	10.00	45.00
17.	Penyandingan	11.00	45.00
18.	Maja	10.00	45.00
19.	Suka Jaya Punduh	11.00	43.00
20.	Pulau Pahawang	5.00	70.00
21.	Bangun Rejo	0.50	80.00
	Rata-Rata	7.88	60.14

Sumber : Kantor Kecamatan Punduh Pidada

II. PEMERINTAHAN



Tabel 2.1. Klasifikasi Desa di Kecamatan Punduh Pidada Dirinci per Desa/Kelurahan Tahun 2010

	Desa / Kelurahan	Klasifikasi Desa		
		Swadaya	Swakarya	Swasembada
	(1)	(2)	(3)	(4)
1.	Sukamaju	√	-	-
2.	Bawang	√	-	-
3.	Pagar Jaya	√	-	-
4.	Pulau Legundi	√	-	-
5.	Sukarame	√	-	-
6.	Kota Jawa	√	-	-
7.	Rusaba	√	-	-
8.	Sukajaya Pidada	√	-	-
9.	Batu Raja	√	-	-
10.	Banding Agung	√	-	-
11.	Kampungbaru	√	-	-
12.	Kekatang	√	-	-
13.	Pekon Ampai	√	-	-
14.	Kunyaian	√	-	-
15.	Umbul Limus	√	-	-
16.	Tajur	√	-	-
17.	Penyandingan	√	-	-
18.	Maja	√	-	-
19.	Suka Jaya Punduh	√	-	-
20.	Pulau Pahawang	√	-	-
21.	Bangun Rejo	√	-	-

Sumber : Kantor Kecamatan Punduh Pidada

Tabel 2.2. Status Desa di Kecamatan Punduh Pidada Dirinci per Desa/Kelurahan Tahun 2010

	Desa / Kelurahan	Status Desa	
		Definitif	Persiapan
	(1)	(2)	(3)
1.	Sukamaju	√	-
2.	Bawang	√	-
3.	Pagar Jaya	√	-
4.	Pulau Legundi	√	-
5.	Sukarame	√	-
6.	Kota Jawa	√	-
7.	Rusaba	√	-
8.	Sukajaya Pidada	√	-
9.	Batu Raja	√	-
10.	Banding Agung	√	-
11.	Kampungbaru	√	-
12.	Kekatang	√	-
13.	Pekon Ampai	√	-
14.	Kunyaian	√	-
15.	Umbul Limus	√	-
16.	Tajur	√	-
17.	Penyandingan	√	-
18.	Maja	√	-
19.	Suka Jaya Punduh	√	-
20.	Pulau Pahawang	√	-
21.	Bangun Rejo	√	-

Sumber : Kantor Kecamatan Punduh Pidada

Tabel 2.3 Banyaknya Dusun, Rukun Warga (RW) dan Rukun Tetangga (RT) di Kecamatan Punduh Pidada Dirinci per Desaa/Kelurahan Tahun 2010

	Desa / Kelurahan	Dusun	RW	RT
	(1)	(2)	(3)	(4)
1.	Sukamaju	3	-	11
2.	Bawang	5	-	12
3.	Pagar Jaya	7	-	9
4.	Pulau Legundi	5	-	13
5.	Sukarame	2	-	8
6.	Kota Jawa	5	-	5
7.	Rusaba	2	-	4
8.	Sukajaya Pidada	3	-	5
9.	Batu Raja	6	-	16
10.	Banding Agung	2	-	5
11.	Kampungbaru	6	-	7
12.	Kekatang	6	-	4
13.	Pekon Ampai	3	-	5
14.	Kunyaian	3	-	4
15.	Umbul Limus	3	-	6
16.	Tajur	4	-	6
17.	Penyandingan	9	-	16
18.	Maja	7	-	35
19.	Suka Jaya Punduh	5	-	12
20.	Pulau Pahawang	7	-	7
21.	Bangun Rejo	4	-	14
	Jumlah	97	-	204

Sumber: Kantor Kecamatan Punduh Pidada

Tabel 2.4 Jumlah Bangunan Rumah di Kecamatan Punduh Pidada Menurut Kualitasnya
Dirinci per Desa/Kelurahan Tahun 2010

Desa / Kelurahan	Kualitas bangunan	
	Permanen	Bukan Permanen
(1)	(2)	(3)
1. Sukamaju	375	107
2. Bawang	248	110
3. Pagar Jaya	81	125
4. Pulau Legundi	157	312
5. Sukarame	172	214
6. Kota Jawa	129	188
7. Rusaba	89	95
8. Sukajaya Pidada	113	43
9. Batu Raja	286	256
10. Banding Agung	143	126
11. Kampungbaru	159	368
12. Kekatang	34	127
13. Pekon Ampai	69	109
14. Kunyaian	36	61
15. Umbul Limus	54	60
16. Tajur	69	158
17. Penyandingan	124	293
18. Maja	378	579
19. Suka Jaya Punduh	153	344
20. Pulau Pahawang	116	271
21. Bangun Rejo	328	174
Jumlah	3,313	4,120

Sumber : Kantor Kecamatan Punduh Pidada

III. PENDUDUK DAN KELUARGA BERENCANA



Tabel 3.1. Penduduk Punduh Pidada Menurut Kelompok Umur, Jenis Kelamin, dan Sex Ratio Tahun 2010

Kelompok Umur	Laki-laki	Perempuan	Jumlah	Sex Ratio
(1)	(2)	(3)	(4)	(5)
0 - 4	1,332	1,227	2,559	108.56
5 - 9	1,334	1,258	2,592	106.04
10 - 14	1,392	1,364	2,756	102.05
15 - 19	1,288	1,041	2,329	123.73
20 - 24	1,215	1,097	2,312	110.76
25 - 29	1,331	1,161	2,492	114.64
30 - 34	1,194	991	2,185	120.48
35 - 39	980	851	1,831	115.16
40 - 44	897	841	1,738	106.66
45 - 49	735	735	1,470	100.00
50 - 54	695	560	1,255	124.11
55 - 59	528	363	891	145.45
60 - 64	317	311	628	101.93
65 - 69	217	221	438	98.19
70 - 74	130	119	249	109.24
75 +	118	100	218	118.00
Jumlah	13,703	12,240	25,943	111.95

Keterangan : Data Diperoleh dari hasil Sensus Penduduk Tahun 2010

Tabel 3.2 Jumlah Penduduk Kecamatan Punduh Pidada Menurut Desa, Jenis Kelamin, dan Sex Ratio Tahun 2010

Desa / Kelurahan	Rumah Tangga	Laki-laki	Perempuan	Jumlah	Sex Ratio
(1)		(3)	(4)	(5)	(6)
1. Sukamaju	423	902	761	1,663	118.53
2. Bawang	339	703	623	1,326	112.84
3. Pagar Jaya	329	665	552	1,217	120.47
4. Pulau Legundi	401	848	781	1,629	108.58
5. Sukarame	336	728	646	1,374	112.69
6. Kota Jawa	223	464	454	918	102.20
7. Rusaba	118	261	245	506	106.53
8. Sukajaya Pidada	100	222	204	426	108.82
9. Batu Raja	438	794	665	1,459	119.40
10. Banding Agung	175	349	348	697	100.29
11. Kampungbaru	447	974	866	1,840	112.47
12. Kekatang	169	402	340	742	118.24
13. Pekon Ampai	149	362	337	699	107.42
14. Kunyaian	77	177	158	335	112.03
15. Umbul Limus	120	261	262	523	99.62
16. Tajur	217	441	404	845	109.16
17. Penyandingan	420	822	702	1,524	117.09
18. Maja	821	1,691	1,459	3,150	115.90
19. Suka Jaya Punduh	459	1,040	953	1,993	109.13
20. Pulau Pahawang	343	710	669	1,379	106.13
21. Bangun Rejo	440	887	811	1,698	109.37
Jumlah	6,544	13,703	12,240	25,943	111.95

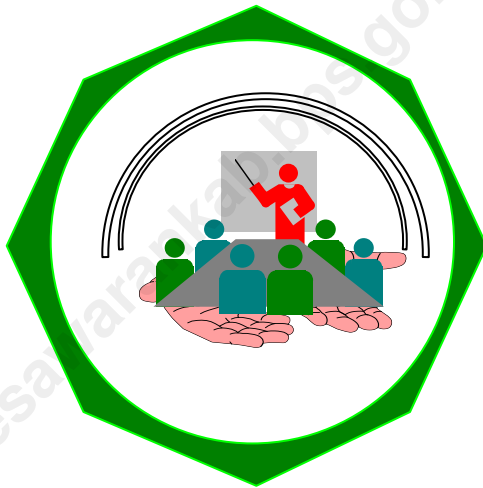
Keterangan : Data diolah dari hasil SP 2010

Tabel 3.3 Kepadatan Penduduk di Kecamatan Punduh Pidada Dirinci per Desa/Kelurahan Tahun 2010

Desa / Kelurahan		Luas (Km ²)	Penduduk (Jiwa)	Kepadatan Penduduk (Jiwa/Km2)
(1)		(2)	(3)	(4)
1.	Sukamaju	11.40	1,663	145.88
2.	Bawang	7.50	1,326	176.80
3.	Pagar Jaya	4.00	1,217	304.25
4.	Pulau Legundi	18.00	1,629	90.50
5.	Sukarame	5.30	1,374	259.25
6.	Kota Jawa	12.64	918	72.63
7.	Rusaba	12.10	506	41.82
8.	Sukajaya Pidada	10.50	426	40.57
9.	Batu Raja	11.89	1,459	122.71
10.	Banding Agung	10.70	697	65.14
11.	Kampungbaru	19.17	1,840	95.98
12.	Kekatang	11.97	742	61.99
13.	Pekon Ampai	12.63	699	55.34
14.	Kunyaian	15.00	335	22.33
15.	Umbul Limus	6.39	523	81.85
16.	Tajur	14.55	845	58.08
17.	Penyandingan	12.33	1,524	123.60
18.	Maja	15.17	3,150	207.65
19.	Suka Jaya Punduh	10.81	1,993	184.37
20.	Pulau Pahawang	10.20	1,379	135.20
21.	Bangun Rejo	6.43	1,698	264.07
Jumlah		284.02	25,943	91.34

Sumber : Kantor Kecamatan Punduh Pidada

IV. SOSIAL



<http://pesajarak.go.id>

Tabel 4.1 Banyaknya Sekolah di Kecamatan Punduh Pidada Menurut Tingkatannya per Desa/ Kelurahan Tahun 2010

Desa / Kelurahan	T K		S D		SLTP		SLTA	
	Negeri	Swasta	Negeri	Swasta	Negeri	Swasta	Negeri	Swasta
	(1)	(2)	(3)	(4)	(5)	(6)	(7)	(8)
1. Sukamaju	-	-	1	-	1	1	-	-
2. Bawang	-	-	-	-	-	-	-	-
3. Pagar Jaya	-	-	-	-	-	-	-	-
4. Pulau Legundi	-	-	4	-	-	-	-	-
5. Sukarame	-	-	1	-	-	-	-	-
6. Kota Jawa	-	-	1	-	-	-	-	-
7. Rusaba	-	-	1	-	-	-	-	-
8. Sukajaya Pidada	-	-	-	-	-	-	-	-
9. Batu Raja	-	-	-	-	-	-	-	-
10. Banding Agung	-	-	1	-	-	-	-	-
11. Kampungbaru	-	-	1	1	-	-	-	-
12. Kekatang	-	-	1	-	-	-	-	-
13. Pekon Ampai	-	-	1	-	-	-	-	-
14. Kunyaian	-	-	-	-	-	-	-	-
15. Umbul Limus	-	-	-	-	-	-	-	-
16. Tajur	-	-	-	-	-	-	-	-
17. Penyangingan	-	-	1	-	-	-	-	-
18. Maja	-	-	-	-	-	-	1	-
19. Suka Jaya Punduh	-	-	2	1	1	-	-	-
20. Pulau Pahawang	1	-	1	-	1	-	-	-
21. Bangun Rejo	-	1	1	1	-	1	-	-
Jumlah	1	1	17	3	3	2	1	-

Sumber : Cabdin Pendidikan Kecamatan Padang Cermin

Tabel 4.2 Jumlah Sarana Kesehatan di Kecamatan Punduh Pidada Dirinci per Desa/
Kelurahan Tahun 2010

	Desa / Kelurahan	Sarana Kesehatan		
		Puskesmas Induk	Puskesmas Pembantu	Posyandu
	(1)	(2)	(3)	(4)
1.	Sukamaju	-	1	1
2.	Bawang	-	-	1
3.	Pagar Jaya	-	-	-
4.	Pulau Legundi	-	1	1
5.	Sukarame	1	-	1
6.	Kota Jawa	-	-	1
7.	Rusaba	-	-	1
8.	Sukajaya Pidada	-	-	1
9.	Batu Raja	-	-	1
10.	Banding Agung	-	1	1
11.	Kampungbaru	-	1	-
12.	Kekatang	-	-	-
13.	Pekon Ampai	-	-	1
14.	Kunyaian	-	-	1
15.	Umbul Limus	-	-	1
16.	Tajur	-	-	1
17.	Penyandingan	1	-	-
18.	Maja	-	1	1
19.	Suka Jaya Punduh	-	-	1
20.	Pulau Pahawang	-	-	1
21.	Bangun Rejo	-	1	1
Jumlah		2	6	17

Sumber : Kantor Kecamatan Punduh Pidada

Tabel 4.3 Jumlah Tenaga Kesehatan di Kecamatan Punduh Pidada Dirinci per Desa/
Kelurahan Tahun 2010

Desa / Kelurahan	Tenaga Kesehatan		
	Dokter	Bidan	Dukun Bayi
(1)	(2)	(3)	(4)
1. Sukamaju	-	1	3
2. Bawang	-	1	2
3. Pagar Jaya	-	1	1
4. Pulau Legundi	-	1	6
5. Sukarame	3	1	2
6. Kota Jawa	-	1	3
7. Rusaba	-	-	3
8. Sukajaya Pidada	-	1	3
9. Batu Raja	-	1	4
10. Banding Agung	-	1	2
11. Kampungbaru	-	1	4
12. Kekatang	-	1	2
13. Pekon Ampai	-	1	2
14. Kunyaian	-	1	1
15. Umbul Limus	-	1	1
16. Tajur	-	1	1
17. Penyandingan	-	1	5
18. Maja	-	1	6
19. Suka Jaya Punduh	-	1	4
20. Pulau Pahawang	-	1	6
21. Bangun Rejo	-	1	3
Jumlah	3	20	64

Sumber : Kantor Kecamatan Punduh Pidada

Tabel 4.4 Banyaknya Tempat Ibadah di Kecamatan Punduh Pidada Dirinci per Desa/Kelurahan Tahun 2010

	Desa / Kelurahan	Masjid	Mushollah/ Langgar	Gereja		Pura	Vihara	Klen- teng
				Kristen	Katolik			
	(1)	(2)	(3)	(4)	(5)	(6)	(7)	(8)
1.	Sukamaju	5	3	-	-	-	-	-
2.	Bawang	2	5	-	-	-	-	-
3.	Pagar Jaya	9	4	2	-	-	-	-
4.	Pulau Legundi	3	8	-	-	-	-	-
5.	Sukarame	8	18	-	-	-	-	-
6.	Kota Jawa	14	8	-	1	-	-	-
7.	Rusaba	16	27	1	-	-	-	-
8.	Sukajaya Pidada	5	7	-	1	-	-	-
9.	Batu Raja	3	17	-	-	-	-	-
10.	Banding Agung	3	2	-	-	-	-	-
11.	Kampungbaru	2	2	1	-	-	-	-
12.	Kekatang	2	5	-	-	-	-	-
13.	Pekon Ampai	11	5	-	-	-	-	-
14.	Kunyaian	10	12	-	-	-	-	-
15.	Umbul Limus	9	16	-	-	-	-	-
16.	Tajur	3	5	-	-	1	-	-
17.	Penyandingan	2	9	3	-	-	-	-
18.	Maja	15	3	-	-	-	-	-
19.	Suka Jaya Punduh	4	8	-	-	-	-	-
20.	Pulau Pahawang	8	6	-	-	-	-	-
21.	Bangun Rejo	4	2	-	-	-	-	-
	Jumlah	138	172	7	2	1	-	-

Sumber : Kantor Urusan Agama Kecamatan Punduh Pidada

Tabel 4.5 Banyaknya Nikah, Cerai, Talak, dan Rujuk di Kecamatan Punduh Pidada
Dirinci per Desa/Kelurahan Tahun 2010

	Desa / Kelurahan	Nikah	Cerai	Talak	Rujuk
	(1)	(2)	(3)	(4)	(5)
1.	Sukamaju	24	-	-	-
2.	Bawang	20	-	-	-
3.	Pagar Jaya	38	-	-	-
4.	Pulau Legundi	28	2	-	-
5.	Sukarame	21	-	-	-
6.	Kota Jawa	61	3	-	-
7.	Rusaba	64	4	-	-
8.	Sukajaya Pidada	18	-	-	-
9.	Batu Raja	21	-	-	-
10.	Banding Agung	10	-	-	-
11.	Kampungbaru	7	-	-	-
12.	Kekatang	11	-	-	-
13.	Pekon Ampai	18	-	-	-
14.	Kunyaian	68	2	-	-
15.	Umbul Limus	46	3	-	-
16.	Tajur	26	-	-	-
17.	Penyandingan	38	-	-	-
18.	Maja	42	-	-	-
19.	Suka Jaya Punduh	27	-	-	-
20.	Pulau Pahawang	36	1	-	-
21.	Bangun Rejo	17	-	-	-
	Jumlah	641	15	-	-

Sumber : Kantor Urusan Agama Kecamatan Punduh Pidada

Tabel 4.6 Keberadaan Sarana/Lapangan Olahraga di Kecamatan Punduh Pidada Dirinci per Desa/Kelurahan Tahun 2010

	Desa / Kelurahan	Sepak Bola	Bulu Tangkis	Bola Volley
	(1)	(2)	(3)	(4)
1.	Sukamaju	√	√	√
2.	Bawang	-	√	√
3.	Pagar Jaya	√	√	√
4.	Pulau Legundi	-	-	√
5.	Sukarame	-	√	√
6.	Kota Jawa	-	√	√
7.	Rusaba	-	-	√
8.	Sukajaya Pidada	-	√	√
9.	Batu Raja	-	√	√
10.	Banding Agung	-	√	√
11.	Kampungbaru	√	-	√
12.	Kekatang	-	-	-
13.	Pekon Ampai	-	-	-
14.	Kunyaian	-	√	√
15.	Umbul Limus	-	√	√
16.	Tajur	-	√	-
17.	Penyandingan	√	√	√
18.	Maja	-	√	√
19.	Suka Jaya Punduh	-	√	√
20.	Pulau Pahawang	√	√	√
21.	Bangun Rejo	√	√	√

Sumber : Kantor Kecamatan Punduh Pidada

Keterangan : √ = Ada
 - = Tidak Ada

Tabel 4.7. Banyaknya Alun-Alun, Tempat Rekreasi, dan Penyewaan VCD di Kecamatan Punduh Pidada Dirinci per Desa/Kelurahan Tahun 2010

	Desa / Kelurahan	Lapangan Terbuka/Alun- alun/Taman	Tempat Hiburan/ Rekreasi	Penyewaan Video/ VCD/LD
	(1)	(2)	(3)	(4)
1.	Sukamaju	-	1	-
2.	Bawang	-	-	-
3.	Pagar Jaya	-	-	-
4.	Pulau Legundi	-	1	-
5.	Sukarame	-	1	-
6.	Kota Jawa	-	-	-
7.	Rusaba	-	-	-
8.	Sukajaya Pidada	-	-	-
9.	Batu Raja	-	-	-
10.	Banding Agung	-	-	-
11.	Kampungbaru	-	-	-
12.	Kekatang	-	-	-
13.	Pekon Ampai	-	-	-
14.	Kunyaian	-	-	-
15.	Umbul Limus	-	-	-
16.	Tajur	-	-	-
17.	Penyandingan	-	-	-
18.	Maja	-	-	-
19.	Suka Jaya Punduh	-	-	-
20.	Pulau Pahawang	-	-	-
21.	Bangun Rejo	1	-	-
	Jumlah	1	3	-

Sumber : Kantor Kecamatan Punduh Pidada

V. PERTANIAN



Tabel 5.1 Luas Lahan Sawah di Kecamatan Punduh Pidada Menurut Jenisnya Dirinci Per Desa/ Kelurahan (Hektar) Tahun 2010

Desa / Kelurahan	Lahan Sawah (Ha)			Jumlah
	Berpengairan	Tidak berpengairan	Sementara Tidak Diusahakan	
(1)	(2)	(3)	(4)	(5)
1. Sukamaju	25	-	-	25
2. Bawang	72	-	-	72
3. Pagar Jaya	-	25	-	25
4. Pulau Legundi	-	-	-	-
5. Sukarame	-	-	-	-
6. Kota Jawa	25	20	-	45
7. Rusaba	30	15	-	55
8. Sukajaya Pidada	60	-	-	60
9. Batu Raja	130	-	-	130
10. Banding Agung	61	-	-	61
11. Kampungbaru	-	60	-	60
12. Kekatang	35	15	-	50
13. Pekon Ampai	55	-	-	55
14. Kunyaian	70	15	-	85
15. Umbul Limus	75	-	-	22
16. Tajur	47	-	-	47
17. Penyandingan	-	-	-	-
18. Maja	-	-	-	-
19. Suka Jaya Punduh	40	31	-	71
20. Pulau Pahawang	-	-	-	-
21. Bangun Rejo	55	20	-	75
Jumlah	780	201	-	938


Sumber : Kantor Kecamatan Punduh Pidada

Tabel 5.2 Luas Lahan Bukan Sawah di Kecamatan Punduh Pidada Menurut Jenisnya Dirinci per Desa/Kelurahan (Hektar) Tahun 2010

Desa / Kelurahan	Lahan Bukan Sawah (Ha)							Jumlah
	Ladang/tegal/tebat/kolam	Perkebunan	Hutan Rakyat	Pemukiman	Industri	Pekantoran/Pertokoan	Lainnya	
(1)	(2)	(3)	(4)	(5)	(6)	(7)	(8)	(9)
1. Sukamaju	120	-	-	-	-	-	1,008	1,128
2. Bawang	215	410	-	-	-	-	-	625
3. Pagar Jaya	10	390	-	-	-	-	-	400
4. Pulau Legundi	55	1,745	-	-	-	-	-	1,800
5. Sukarame	180	3,355	-	-	-	-	-	3,535
6. Kota Jawa	380	809	-	-	-	-	-	1,189
7. Rusaba	900	150	-	-	-	-	-	1,050
8. Sukajaya Pidada	355	625	-	-	-	-	-	980
9. Batu Raja	345	795	-	-	-	-	-	1,140
10. Banding Agung	10	982	-	-	-	-	-	992
11. Kampungbaru	247	1,619	-	-	-	-	-	1,866
12. Kekatang	297	861	-	-	-	-	-	1,158
13. Pekon Ampai	165	1,019	-	-	-	-	-	1,184
14. Kunyaian	700	750	-	-	-	-	-	1,450
15. Umbul Limus	153	464	-	-	-	-	-	617
16. Tajur	172	1,249	-	-	-	-	-	1,421
17. Penyandingan	834	397	-	-	-	-	-	1,231
18. Maja	490	1,002	-	-	-	-	-	1,492
19. Suka Jaya Punduh	224	757	-	-	-	-	-	981
20. Pulau Pahawang	220	800	-	-	-	-	-	1,020
21. Bangun Rejo	120	433	-	-	-	-	-	553
Jumlah	6,192	18,612	-	-	-	-	1,008	25,812

Sumber : Kantor Kecamatan Punduh Pidada

VI. PERINDUSTRIAN DAN PERDAGANGAN



Tabel 6.1 Banyaknya Pasar, Toko, Rumah Makan, dan Hotel di Kecamatan Punduh Pidada Dirinci per Desa/Kelurahan Tahun 2010

Desa / Kelurahan	Jenis Sarana			
	Pasar	Toko/Wa- rung/Kios	Restoran/ rmh Makan	Hotel/peng- inapan
(1)	(2)	(3)	(4)	(5)
1. Sukamaju	-	15	-	-
2. Bawang	1	-	-	-
3. Pagar Jaya	1	20	-	-
4. Pulau Legundi	-	19	-	-
5. Sukarame	-	9	-	-
6. Kota Jawa	-	5	-	-
7. Rusaba	-	4	-	-
8. Sukajaya Pidada	-	6	-	-
9. Batu Raja	-	7	-	-
10. Banding Agung	-	10	-	-
11. Kampungbaru	-	23	2	-
12. Kekatang	-	4	-	-
13. Pekon Ampai	-	6	-	-
14. Kunyaian	-	6	-	-
15. Umbul Limus	-	4	-	-
16. Tajur	-	4	-	-
17. Penyandingan	-	11	-	-
18. Maja	1	185	1	-
19. Suka Jaya Punduh	-	15	-	-
20. Pulau Pahawang	-	12	-	-
21. Bangun Rejo	-	23	2	-
Jumlah	3	388	5	-

Sumber : Kantor Kecamatan Punduh Pidada

Tabel 6.2 Jumlah Industri Kerajinan Rakyat di Kecamatan Punduh Pidada Dirinci per Desa/Kelurahan Tahun 2010

Desa / Kelurahan	Jenis Industri/Kerajinan Rakyat					
	Kerajinan Kulit	Kerajinan Kayu	Kerajinan Logam	Anyaman/K eramik	Kr. Kain/ Tenun	Makanan
(1)	(2)	(3)	(4)	(5)	(6)	(7)
1. Sukamaju	-	1	-	4	-	1
2. Bawang	-	1	-	-	-	-
3. Pagar Jaya	-	2	-	-	-	-
4. Pulau Legundi	-	4	-	1	-	-
5. Sukarame	-	5	-	1	-	-
6. Kota Jawa	-	2	-	2	1	2
7. Rusaba	-	1	-	1	-	1
8. Sukajaya Pidada	-	2	-	1	-	4
9. Batu Raja	-	3	-	3	-	1
10. Banding Agung	-	4	-	5	-	1
11. Kampungbaru	-	6	-	2	-	7
12. Kekatang	-	2	-	1	1	2
13. Pekon Ampai	-	1	-	1	-	1
14. Kunyaian	-	1	-	-	-	1
15. Umbul Limus	-	2	-	1	-	-
16. Tajur	-	1	-	1	-	-
17. Penyandingan	-	5	-	4	-	2
18. Maja	-	5	-	2	-	9
19. Suka Jaya Punduh	-	2	-	1	-	3
20. Pulau Pahawang	-	3	-	1	-	-
21. Bangun Rejo	-	3	-	1	-	10
Jumlah	-	56	-	33	2	45

Sumber : Kantor Kecamatan Punduh Pidada

Tabel 6.3 Jumlah Industri Kecil di Kecamatan Punduh Pidada Dirinci per Desa/Kelurahan Tahun 2010

	Desa / Kelurahan	Jenis Industri Kecil				
		Peng- gilingan	Tobong Bata	Tobong Genteng	Tahu	Tempe
	(1)	(2)	(3)	(4)	(5)	(6)
1.	Sukamaju	3	2	-	1	1
2.	Bawang	2	3	-	2	1
3.	Pagar Jaya	3	1	-	1	1
4.	Pulau Legundi	-	-	-	-	-
5.	Sukarame	-	-	-	-	-
6.	Kota Jawa	-	-	-	-	-
7.	Rusaba	-	1	-	-	-
8.	Sukajaya Pidada	-	-	-	-	-
9.	Batu Raja	2	1	-	1	2
10.	Banding Agung	-	-	-	-	-
11.	Kampungbaru	1	3	1	1	1
12.	Kekatang	1	-	-	-	-
13.	Pekon Ampai	1	-	-	-	-
14.	Kunyaian	-	-	-	-	-
15.	Umbul Limus	1	1	-	-	-
16.	Tajur	1	2	-	-	-
17.	Penyandingan	5	-	-	-	-
18.	Maja	4	3	-	-	-
19.	Suka Jaya Punduh	3	5	-	-	-
20.	Pulau Pahawang	-	-	-	-	-
21.	Bangun Rejo	2	7	-	-	-
	Jumlah	29	29	1	6	6

Sumber : Kantor Kecamatan Punduh Pidada

Tabel 6.4 Keberadaan Tempat Usaha Penambangan/Penggalan di Kecamatan Punduh Pidada Dirinci per Desa/Kelurahan Tahun 2010

Desa / Kelurahan	Jenis Bahan Tambang/galian			
	Batu/koral	Pasir	Kapur	Lainnya
(1)	(2)	(3)	(4)	(5)
1. Sukamaju	3	3	-	-
2. Bawang	2	4	-	-
3. Pagar Jaya	2	2	-	-
4. Pulau Legundi	-	-	-	-
5. Sukarame	-	-	-	-
6. Kota Jawa	3	2	-	-
7. Rusaba	2	3	-	-
8. Sukajaya Pidada	-	2	-	-
9. Batu Raja	-	-	-	-
10. Banding Agung	3	3	-	-
11. Kampungbaru	1	2	-	-
12. Kekatang	-	-	-	-
13. Pekon Ampai	-	-	-	-
14. Kunyaian	1	1	-	-
15. Umbul Limus	-	-	-	-
16. Tajur	1	1	-	-
17. Penyandingan	1	2	-	-
18. Maja	5	6	-	-
19. Suka Jaya Punduh	3	4	-	-
20. Pulau Pahawang	-	-	-	-
21. Bangun Rejo	5	6	-	-
Jumlah	32	41	-	-

Sumber : Kantor Kecamatan Punduh Pidada

Tabel 6.5 Banyaknya Bank dan Koperasi di Kecamatan Punduh Pidada Dirinci per Desa/Kelurahan Tahun 2010

	Desa / Kelurahan	Bank Umum	BPR	KUD	Koperasi Non KUD
	(1)	(2)	(3)	(4)	(5)
1.	Sukamaju	-	-	1	1
2.	Bawang	-	-	1	-
3.	Pagar Jaya	-	-	1	-
4.	Pulau Legundi	-	-	1	1
5.	Sukarame	-	-	1	-
6.	Kota Jawa	-	-	1	-
7.	Rusaba	-	-	1	-
8.	Sukajaya Pidada	-	-	1	-
9.	Batu Raja	-	-	1	-
10.	Banding Agung	-	-	1	-
11.	Kampungbaru	-	-	1	-
12.	Kekatang	-	-	-	-
13.	Pekon Ampai	-	-	-	-
14.	Kunyaian	-	-	1	-
15.	Umbul Limus	-	-	-	-
16.	Tajur	-	-	-	-
17.	Penyandingan	-	-	-	-
18.	Maja	-	-	1	-
19.	Suka Jaya Punduh	-	-	1	-
20.	Pulau Pahawang	-	-	1	-
21.	Bangun Rejo	-	-	1	-
	Jumlah	-	-	16	2

Sumber : Kantor Kecamatan Punduh Pidada

Tabel 6.6. Banyaknya Rumah Tangga Pelanggan Listrik PLN dan Non PLN di Kecamatan Punduh Pidada Dirinci per Desa/Kelurahan Tahun 2010

	Desa / Kelurahan	PLN	Non PLN
	(1)	(2)	(3)
1.	Sukamaju	50	29
2.	Bawang	60	-
3.	Pagar Jaya	-	65
4.	Pulau Legundi	-	124
5.	Sukarame	51	30
6.	Kota Jawa	32	-
7.	Rusaba	45	-
8.	Sukajaya Pidada	39	6
9.	Batu Raja	49	30
10.	Banding Agung	33	7
11.	Kampungbaru	48	-
12.	Kekatang	51	-
13.	Pekon Ampai	39	-
14.	Kunyaian	45	-
15.	Umbul Limus	45	-
16.	Tajur	48	-
17.	Penyandingan	29	-
18.	Maja	112	-
19.	Suka Jaya Punduh	72	-
20.	Pulau Pahawang	-	415
21.	Bangun Rejo	69	15
	Jumlah	917	721

Sumber : Kantor Kecamatan Punduh Pidada

VII. PERHUBUNGAN DAN TELEKOMUNIKASI



[http://pesawatpilotpilot.go.id](http://pesawatpilot.go.id)

Tabel 7.1. Klasifikasi Jalan di Kecamatan Punduh Pidada Dirinci per Desa/
Kelurahan Tahun 2010

Desa / Kelurahan	Klasifikasi Jalan		
	Aspal	Batu	Tanah
(1)	(2)	(3)	(4)
1. Sukamaju	-	√	-
2. Bawang	-	√	-
3. Pagar Jaya	-	√	-
4. Pulau Legundi	-	-	√
5. Sukarame	√	-	-
6. Kota Jawa	√	-	-
7. Rusaba	√	-	-
8. Sukajaya Pidada	√	-	-
9. Batu Raja	√	-	-
10. Banding Agung	√	-	-
11. Kampungbaru	√	-	-
12. Kekatang	√	-	-
13. Pekon Ampai	√	-	-
14. Kunyaian	√	-	-
15. Umbul Limus	√	-	-
16. Tajur	√	-	-
17. Penyandingan	√	-	-
18. Maja	√	-	-
19. Suka Jaya Punduh	√	-	-
20. Pulau Pahawang	-	√	-
21. Bangun Rejo	√	-	-

Sumber : Kantor Kecamatan Punduh Pidada

Tabel 7.2 Keberadaan Angkutan Umum yang Digunakan Penduduk di Kecamatan Punduh Pidada Dirinci per Desa/Kelurahan Tahun 2010

Desa / Kelurahan	Jenis Angkutan			
	Becak	Pedati/do- kar/gerobak	Ojek Spd. Motor	Kendaraan Roda 4
(1)	(2)	(3)	(4)	(5)
1. Sukamaju	-	-	√	-
2. Bawang	-	-	√	-
3. Pagar Jaya	-	-	√	-
4. Pulau Legundi	-	-	-	-
5. Sukarame	-	-	√	-
6. Kota Jawa	-	-	√	-
7. Rusaba	-	-	√	-
8. Sukajaya Pidada	-	-	√	-
9. Batu Raja	-	-	√	-
10. Banding Agung	-	-	√	-
11. Kampungbaru	-	-	√	-
12. Kekatang	-	-	√	-
13. Pekon Ampai	-	-	√	-
14. Kunyaian	-	-	√	-
15. Umbul Limus	-	-	√	-
16. Tajur	-	-	√	-
17. Penyandingan	-	-	√	-
18. Maja	-	-	√	-
19. Suka Jaya Punduh	-	-	√	-
20. Pulau Pahawang	-	-	-	-
21. Bangun Rejo	-	-	√	-

Sumber : Kantor Kecamatan Punduh Pidada

Tabel 7.3. Banyaknya Pelanggan Telepon, Pesawat TV, dan Wartel di Kecamatan Punduh Pidada Dirinci Per Desa/Kelurahan Tahun 2010

	Desa / Kelurahan	Pelanggan Telepon	Pesawat Televisi	Wartel/Kiospon
	(1)	(2)	(3)	(4)
1.	Sukamaju	-	117	-
2.	Bawang	-	83	-
3.	Pagar Jaya	-	72	-
4.	Pulau Legundi	-	83	-
5.	Sukarame	-	87	-
6.	Kota Jawa	-	61	-
7.	Rusaba	-	97	-
8.	Sukajaya Pidada	-	111	-
9.	Batu Raja	-	77	-
10.	Banding Agung	-	73	-
11.	Kampungbaru	-	142	-
12.	Kekatang	-	65	-
13.	Pekon Ampai	-	95	-
14.	Kunyaian	-	71	-
15.	Umbul Limus	-	55	-
16.	Tajur	-	48	-
17.	Penyandingan	-	53	-
18.	Maja	-	261	-
19.	Suka Jaya Punduh	-	95	-
20.	Pulau Pahawang	-	89	-
21.	Bangun Rejo	-	103	-
	Jumlah	-	1,938	-

Sumber : Kantor Kecamatan Punduh Pidada

VIII. KEUANGAN DAN HARGA-HARGA



<http://pesa.com/ps.go.id>

Tabel 8.1 Rata-Rata Harga Kebutuhan Pokok di Kecamatan Punduh Pidada Menurut Jenisnya Tahun 2010

Jenis Barang	Satuan	Rata-rata Harga
(1)	(2)	(3)
1. Beras	Kg	6,500
2. Ikan Asin	Kg	12,500
3. Garam	Kg	600
4. Gula Pasir	Kg	12,000
5. Minyak Goreng	Kg	10,000
6. Minyak Tanah	Liter	7,000
7. Sabun Cuci	Batang	2,000
8. Tepung Terigu	Kg	7,800
9. Kain Tetoron	Meter	19,500

Sumber : Kantor Kecamatan Punduh Pidada

DATA MENCERDASKAN BANGSA



BADAN PUSAT STATISTIK KABUPATEN PESAWARAN

Jl. Jend. Ahmad Yani No. 119 Kutoarjo Gedong Tataan, 35371

Telp. (0721) 94711, e-mail: bps1809@bps.go.id