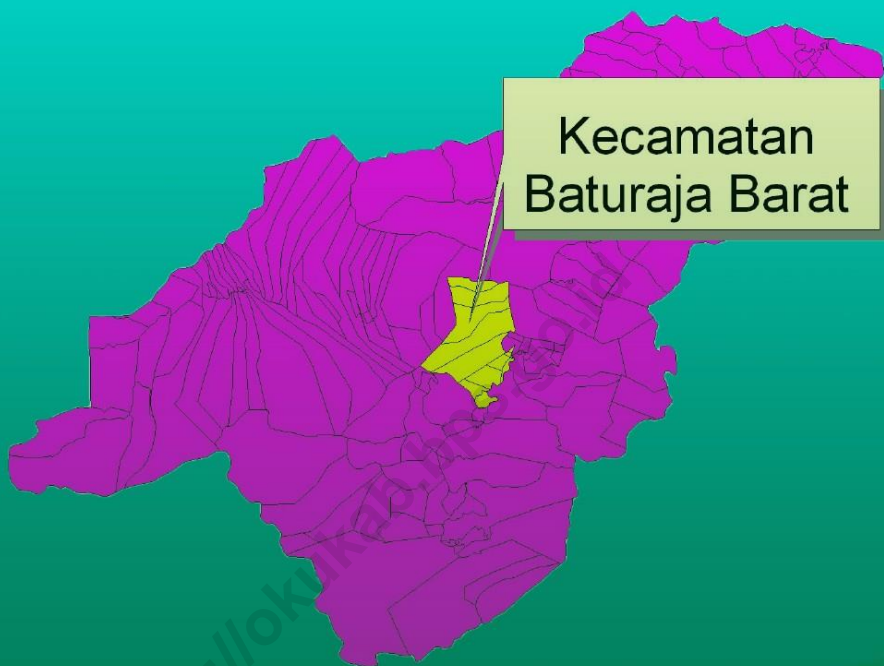


BATURAJA BARAT DALAM ANGKA 2015



**BADAN PUSAT STATISTIK
KABUPATEN OGAN KOMERING ULU**
BPS - Statistics of Ogan Komering Ulu Regency

BATURAJA BARAT DALAM ANGKA 2015

BATURAJA BARAT IN FIGURES 2015

No. Katalog BPS	:	1102001.1601.140
ISSN	:	
No Publikasi	:	16016.1504
Ukuran Publikasi	:	21Cm x 14,8Cm
Jumlah Halaman	:	xi + 75 Halaman
Naskah	:	Seksi Integrasi Pengolahan dan Diseminasi Statistik, Badan Pusat Statistik Kab. Ogan Komering Ulu
Penyunting	:	Seksi Integrasi Pengolahan dan Diseminasi Statistik, Badan Pusat Statistik Kab. Ogan Komering Ulu
Diterbitkan oleh	:	Badan Pusat Statistik Kab. Ogan Komering Ulu
Dicetak Oleh	:	

“Dilarang mengumumkan, mendistribusikan, mengomunikasikan,
dan/atau menggandakan sebagian atau seluruh isi buku ini
untuk tujuan komersial tanpa izin tertulis
dari Badan Pusat Statistik”

KATA SAMBUTAN

Dalam rangka pelaksanaan otonomi daerah yang lebih tepat guna dan sasaran pada tingkat kecamatan (*district level*), maka dukungan data statistik yang *up to date*, handal dan terpercaya mutlak diperlukan. Untuk itu, pengembangan statistik dalam arti yang seluas-luasnya patut mendapat apresiasi dan dukungan semua pihak.

Publikasi BATURAJA BARAT DALAM ANGKA 2015 ini, diharapkan mampu memenuhi kebutuhan konsumen data mengenai potret kecamatan ini selama tahun 2014. Penghargaan dan ucapan terima kasih patut diberikan kepada Koordinator Statistik Kecamatan BATURAJA BARAT yang telah berusaha maksimal guna terwujudnya publikasi ini. Dengan harapan, kiranya senantiasa berupaya meningkatkan cakupan dan kualitas isi publikasi ini dari waktu ke waktu.

Demikian, semoga publikasi ini bermanfaat bagi kita semua.

Baturaja, Oktober 2015

Kepala Badan Pusat Statistik
Kabupaten Ogan Komering ulu,



Ir. Djoni

NIP. 19640830 199402 1 001

KATA PENGANTAR

Menyadari pentingnya data statistik bagi evaluasi dan perencanaan pembangunan suatu daerah, maka kami dengan segala keterbatasan yang ada berusaha menyajikan publikasi BATURAJA BARAT DALAM ANGKA 2015 ini. Publikasi ini berisi berbagai data, seperti Geografis, Pemerintahan, Penduduk, Sosial, Pertanian, Perindustrian & Energi, Perdagangan, Transportasi, Komunikasi & Pariwisata, serta Keuangan.

Ucapan terima kasih kami sampaikan kepada semua pihak yang telah membantu dalam penyusunan publikasi ini. Tentu saja, tak ada gading yang tak retak, masih banyak salah dan kurang pada publikasi ini, untuk itu segala kritik dan saran yang konstruktif guna penyempurnaan publikasi ini di masa mendatang akan kami terima dengan segala senang hati.

Baturaja Barat, Oktober 2015

Koordinator Statistik
Kecamatan Baturaja Barat,

NOVITA, S.SI
NIP 19850510 201101 2 018

DAFTAR ISI

	Halaman
Halaman Sampul.....	i
Nomor Katalog.....	ii
Kata Sambutan.....	iii
Kata Pengantar.....	iv
Daftar Isi.....	v
Daftar Tabel.....	vi
Daftar Gambar.....	x
Penjelasan Umum.....	xi
Bab I GEOGRAFIS.....	1
Bab II PEMERINTAHAN.....	6
Bab III PENDUDUK.....	11
Bab IV SOSIAL.....	19
Bab V PERTANIAN.....	42
Bab VI PERINDUSTRIAN & ENERGI.....	53
Bab VII PERDAGANGAN.....	59
Bab VIII TRANSPORTASI, KOMUNIKASI & PARIWISATA.....	65
Bab IX KEUANGAN.....	71

DAFTAR TABEL

	Halaman
BAB I : GEOGRAFIS	
Tabel 1.1 Letak Geografis dan Ketinggian masing-masing Desa/Kelurahan dari Permukaan Laut (dalam meter) di Kecamatan Baturaja Barat, 2014.....	3
Tabel 1.2 Nama Kepala Desa/Lurah dan Alamat Kantor masing-masing Desa/Kelurahan di Kecamatan Baturaja Barat,2014	4
Tabel 1.3 Jarak Kantor Kepala Desa/Lurah ke Kantor Camat dan Luas Wilayah masing-masing desa di Kecamatan Baturaja Barat, 2014.....	5
BAB II : PEMERINTAHAN	
Tabel 2.1 Status Desa/Kelurahan di Kecamatan Baturaja Barat tahun 2014	8
Tabel 2.2 Jumlah Dusun, Rukun Tetangga, Perangkat Desa/Kelurahan dan Anggota Linmas dalam Kecamatan Baturaja Barat, 2014	9
Tabel 2.3 Jumlah Anggota Bintara Pembina Keamanan dan Ketertiban Masyarakat (Babinkantibmas) dan Bintara Pembina Desa (Babinsa) yang bertugas di Kecamatan Baturaja Barat, 2014	10
BAB III : PENDUDUK DAN TENAGA KERJA	
Tabel 3.1. Jumlah Penduduk menurut Jenis Kelamin dan Desa/Kelurahan di Kecamatan Baturaja Barat, 2014.....	16
Tabel 3.2 Kepadatan Penduduk menurut Desa/Kelurahan di Kecamatan Baturaja Barat, 2014	17
Tabel 3.3 Jumlah Penduduk dan Rumah Tangga menurut Desa/Kelurahan di Kecamatan Baturaja Barat, 2014.....	18
BAB IV : SOSIAL	
Tabel 4.1 Jumlah Sekolah Dasar Negeri dan Swasta menurut Desa/Kelurahan di Kecamatan Baturaja Barat, 2014.....	26
Tabel 4.2 Jumlah Murid Sekolah Dasar Negeri dan Swasta menurut Desa/Kelurahan di Kecamatan Baturaja Barat, 2014	27
Tabel 4.3 Jumlah Guru Sekolah Dasar Negeri dan Swasta menurut Desa/Kelurahan di Kecamatan Baturaja Barat, 2014	28
Tabel 4.4 Jumlah Sekolah Menengah Pertama (SMP) dan Sekolah Menengah Atas (SMA) Negeri dan Swasta menurut Desa/kelurahan di Kecamatan Baturaja Barat, 2014 ...	
Tabel 4.5 Jumlah Murid Sekolah Menengah Pertama (SMP) dan Sekolah Menengah Atas (SMA) Negeri dan Swasta menurut Desa/kelurahan di Kecamatan Baturaja	

	Barat, 2014	30
Tabel 4.6	Jumlah Guru Sekolah Menengah Pertama (SMP) dan Sekolah Menengah Atas (SMA) Negeri dan Swasta menurut Desa/kelurahan di Kecamatan Baturaja Barat, 2014	31
Tabel 4.7	Jumlah Madrasah Ibtidaiyah Negeri dan Swasta menurut Desa/kelurahan di Kecamatan Baturaja Barat, 2014.....	32
Tabel 4.8	Jumlah Murid Madrasah Ibtidaiyah Negeri dan Swasta menurut Desa/kelurahan di Kecamatan Baturaja Barat, 2014.....	33
Tabel 4.9	Banyaknya Guru Madrasah Ibtidaiyah Negeri dan Swasta menurut Desa/kelurahan di Kecamatan Baturaja Barat, 2014.....	34
Tabel 4.10	Jumlah Madrasah Tsanawiyah (MTs) dan Madrasah Aliyah (MA) Negeri dan Swasta menurut Desa/kelurahan di Kecamatan Baturaja Barat, 2014.....	35
Tabel 4.11	Jumlah Murid Madrasah Tsanawiyah (MTs) dan Madrasah Aliyah (MA) Negeri dan Swasta menurut Desa/kelurahan di Kecamatan Baturaja Barat, 2014.....	36
Tabel 4.12	Banyaknya Guru Madrasah Tsanawiyah (MTs) dan Madrasah Aliyah (MA) Negeri dan Swasta menurut Desa/kelurahan di Kecamatan Baturaja Barat, 2014.	37
Tabel 4.13	Jumlah Puskesmas, Puskesmas Pembantu, Klinik Bersalin dan Posyandu menurut menurut Desa/kelurahan di Kecamatan Baturaja Barat, 2014	38
Tabel 4.14	Jumlah Dokter, Bidan dan Tenaga Kesehatan Lainnya menurut Desa/kelurahan di Kecamatan Baturaja Barat, 2014.....	39
Tabel 4.15	Jumlah Rumah Ibadah menurut Desa/kelurahan di Kecamatan Baturaja Barat, 2014....	
Tabel 4.16	Jumlah Kelompok Karang Taruna dan Anggotanya menurut Desa/kelurahan di Kecamatan Baturaja Barat, 2014.....	41
BAB V : PERTANIAN		
Tabel 5.1	Luas Lahan menurut Penggunaan dan Desa/kelurahan di Kecamatan Baturaja Barat, 2014 (dalam hektar).....	46
Tabel 5.2	Luas Sawah menurut Jenis Pengairan dan Desa/kelurahan di Kecamatan Baturaja Barat, 2014 (dalam hektar).....	47
Tabel 5.3	Luas Tanam, Luas Panen dan Produksi Padi Sawah dan Padi Ladang menurut Desa/kelurahan di Kecamatan Baturaja Barat, 2014.....	48
Tabel 5.4	Luas Panen, Produksi, dan Produktifitas Palawija di Kecamatan Baturaja Barat, 2014.....	
Tabel 5.5	Luas Tanaman Menghasilkan, Produksi, dan Produktifitas Perkebunan Rakyat di Kecamatan Baturaja Barat, 2014	50
Tabel 5.6	Jumlah Ternak Sapi, Kerbau, kambing dan Babi di Setiap Desa/Kelurahan di	

	Kecamatan Baturaja Barat, 2014 (dalam ekor).....	51
Tabel 5.7	Jumlah Unggas menurut Desa/kelurahan di Kecamatan Baturaja Barat, 2014 (dalam ekor)	51
BAB VI : PERINDUSTRIAN DAN ENERGI		
Tabel 6.1	Jumlah Industri Kecil dan Rumah Tangga menurut Desa/kelurahan di Kecamatan Baturaja Barat, 2014	55
Tabel 6.2	Jumlah Rumah Tangga Pengguna Listrik PLN dan Non PLN menurut Desa/kelurahan di Kecamatan Baturaja Barat, 2014 ³	56
Tabel 6.3	Jumlah Usaha Reparasi Kendaraan Bermotor menurut Desa/kelurahan di Kecamatan Baturaja Barat, 2014	57
Tabel 6.4	Jumlah Salon Kecantikan, Tukang Cukur, Tukang Jahit dan Tukang Photo menurut Desa/kelurahan di Kecamatan Baturaja Barat, 2014	58
BAB VII : PERDAGANGAN		
Tabel 7.1	Jumlah Pasar Permanen, Semi Permanen dan Lainnya menurut Desa/kelurahan di Kecamatan Baturaja Barat, 2014.....	61
Tabel 7.2	Jumlah Warung Kelontong (Manisan) dan Minimarket menurut Desa/kelurahan di Kecamatan Baturaja Barat, 2014.....	62
Tabel 7.3	Jumlah Bank, KUD, dan Koperasi non KUD menurut Desa/kelurahan di Kecamatan Baturaja Barat, 2014	63
Tabel 7.4	Jumlah Rumah Makan dan Warung Makan (Kedai) menurut Desa/kelurahan di Kecamatan Baturaja Barat, 2014	64
BAB VIII : TRANSPORTASI, KOMUNIKASI DAN PARIWISATA		
Tabel 8.1	Jenis Prasarana Transportasi dan Ketersediaan Angkutan Umum menurut Desa/kelurahan di Kecamatan Baturaja Barat, 2014	67
Tabel 8.2	Keberadaan Base Transceiver Station (BTS) menurut Desa/Kelurahan di Kecamatan Baturaja Barat, 2014	68
Tabel 8.3	Ketersediaan Sarana Komunikasi menurut Desa/Kelurahan di Kecamatan Baturaja Barat, 2014.....	6
Tabel 8.4	Nama Objek Wisata dan Jenis Wisata di Kecamatan Baturaja Barat, 2014.....	70
BAB IX : KEUANGAN DAN HARGA-HARGA		
Tabel 9.1	Anggaran Pendapatan menurut Desa/kelurahan di Kecamatan Baturaja Barat, 2014 ..	73

Tabel 9.2	Anggaran Pengeluaran menurut Desa/kelurahan di Kecamatan Baturaja Barat, 2014.....	74
Tabel 9.3	Dana Bantuan/Hibah yang Diterima menurut Desa/kelurahan di Kecamatan Baturaja Barat, 2014.....	75

<http://okukab.bps.go.id>

DAFTAR GAMBAR

	Halaman
Gambar 1. Persentase Luas Desa/Kelurahan di Kecamatan Baturaja Barat, 2014	2
Gambar 2. Jumlah Kadus, RT, Aparat Desa dan Linmas di Kec. Baturaja Barat, 2014.	7
Gambar 3. Jumlah Penduduk menurut Jenis Kelamin di Kec. Baturaja Barat, 2014	15
Gambar 4. Persentase Jumlah Penduduk Setiap Desa di Kec. Baturaja Barat, 2014	15
Gambar 5. Jumlah SD, SMP dan SMU di Kecamatan Baturaja Barat, 2014.....	23
Gambar 6. Jumlah Murid dan guru SD, SMP dan SU di Kecamatan Baturaja Barat, 2014.....	23
Gambar 7. Jumlah Fasilitas Kesehatan di Kecamatan Baturaja Barat, 2014.....	24
Gambar 8. Jumlah Tenaga Kesehatan di Kecamatan Baturaja Barat, 2014	24
Gambar 9. Banyaknya Sarana Peribadatan di Kecamatan Baturaja Barat, 2014.....	25
Gambar 10. Luas Panen (ha) Padi Sawah, Padi Ladang, Ketela Pohon dan Jagung di Kecamatan Baturaja Barat, 2014	44
Gambar 11. Produksi (ton) Padi Sawah, Padi Ladang, Ketela Pohon dan Jagung di Kecamatan Baturaja Barat, 2014.....	44
Gambar 12. Jumlah Ternak di Kecamatan Baturaja Barat, 2014.....	45
Gambar 13. Jumlah Rumah Tangga Pemakai Listrik di Kecamatan Baturaja Barat, 2014.....	54

PENJELASAN UMUM/ EXPLANATORY NOTES

Tanda-tanda, satuan-satuan dan lain-lainnya yang digunakan dalam publikasi ini, adalah sbb:

Symbols measurement unit and other acronyms which are used in this publication, are as follows:

1. TANDA-TANDA/SYMBOLS

Data belum tersedia/ <i>Data not yet available</i>	:	...
Data tidak tersedia/ <i>Data not available</i>	:	-
Data dapat diabaikan/ <i>Data Negligible</i>	:	0
Tanda desimal/ <i>Decimal Point</i>	:	,
Angka sementara/ <i>Preliminary Figures</i>	:	*)
Angka sangat sementara/ <i>Very Preliminary Figures</i>	:	**)
Angka sangat sangat sementara/ <i>VeryVery Preliminary Figures</i> ..	:	***)
Angka diperbaiki/ <i>Revised figures</i>	:	r)
Angka perkiraan/ <i>Estimated figures</i>	:	e)

2. SATUAN/UNITS

Barrel/ <i>barrel</i>	:	158,99 liter =
1/6,2898 m ³		
kilometer (km)/ <i>kilometers (km)</i>	:	1.000
m/ <i>meters(m)</i>		
kwintal (kw)/ <i>quintal (ql)</i>	:	100 kg
liter (untuk beras)/ <i>litre (for rice)</i>	:	0,80 kg
MSCF	:	1/35,3 m ³
Metric ton (m. ton)/ <i>metric ton (m ton)</i>	:	0,98421 long ton = 1.000 kg
once (oz)/ <i>once(oz)</i>	:	28,31
gram/ <i>grams</i>		
ton/ <i>ton</i>	:	1.000 kg
sak (untuk semen)/ <i>sack (for cement)</i>	:	40 kg atau/ 50 kg

satuan lain : buah, bungkus, butir, helai/lembar, kaleng, batang, pulsa, ton kilometer (ton-km), jam, menit, persen (%)

other units : *pack, number, pieces, tin, pulsa, ton-kilometres (ton-km), hour, minute, percents (%)*

BAB 1

GEOGRAFIS

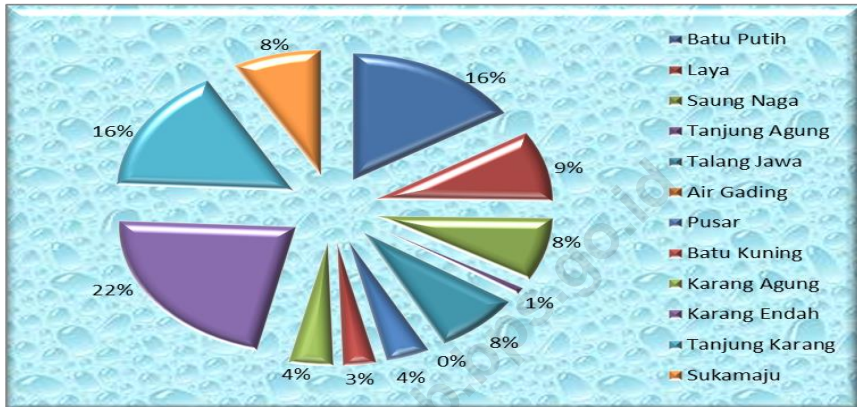
BAB I : GEOGRAFIS

Secara administratif Kecamatan Baturaja Barat terdiri dari 12 desa dengan luas wilayah sekitar 73 886 Ha. Jika dilihat dari luas setiap desa yang terdapat di Kecamatan Baturaja Barat, maka desa yang memiliki luas wilayah terbesar adalah Desa Karang Endah (dengan luas wilayah 16.000 Ha), sedangkan Desa Air Gading merupakan desa yang memiliki luas wilayah terkecil (yaitu 146 Ha).

- ❑ Secara umum, keadaan topografi Kecamatan Baturaja Barat meliputi 78,83 persen tanah datar, 12,41 persen tanah berbukit-bukit dan sisanya adalah tanah rawa-rawa (sebesar 8,76 persen).

- ❑ Batas-batas Kecamatan Baturaja Barat adalah sebagai berikut: Sebelah Utara berbatasan dengan Kec Peninjauan, Kab.OKU
- ❑ Sebelah Selatan berbatasan dengan Kec Sosoh Buay Rayap, Kab.OKU
- ❑ Sebelah Timur berbatasan dengan Kec Baturaja Timur, Kab.OKU
- ❑ Sebelah Barat berbatasan dengan Kec.Pengandonan, Kab.OKU

Mayoritas penduduk Kecamatan Baturaja Barat bekerja di sektor perdagangan dan jasa. Adapun Jarak Kecamatan Baturaja Barat ke Ibukota Kabupaten (Kota Baturaja) sekitar 1,50 Km.

Gambar 1: Persentase Luas Desa di Kecamatan Baturaja Barat, 2014

Tabel 1.1. Letak Geografis dan Ketinggian masing-masing Desa/Kelurahan dari Permukaan Laut (dalam meter) di Kecamatan Baturaja Barat tahun 2014

Desa/Kelurahan	Letak Geografis		Ketinggian (mdpl)	Posisi Kantor Desa/Kelurahan	
	Pantai	Bukan Pantai		Latitude	longitude
(1)	(2)	(3)	(4)	(5)	(6)
1. Batu Putih	-	√	55	4.16	104,14
2. Laya	-	√	63	4.14	104.15
3. Saung Naga	-	√	53	4.13	104.16
4. Tanjung Agung	-	√	171	4.12	104.16
5. Talang Jawa	-	√	58	4.12	104.16
6. Air Gading	-	√	61	4.12	104.16
7. Puser	-	√	49	4.12	104.14
8. Batu Kuning	-	√	103	4.11	104.13
9. Karang Agung	-	√	59	4.11	104.12
10. Karang Endah	-	√	61	4.10	104.11
11. Tanjung Karang	-	√	57	4.10	104.11
12. Sukamaju	-	√	73	4.17	104.13

Sumber: Badan Pusat Statistik Kabupaten Ogan Komering Ulu

Tabel 1.2. Nama Kepala Desa/Lurah dan Alamat Kantor masing-masing Desa/Kelurahan di Kecamatan Baturaja Barat tahun 2014

Desa/Kelurahan	Nama Kepala Desa/Lurah	Alamat Kantor Desa/kelurahan
(1)	(2)	(3)
1. Batu Putih	Nazuli	Batu Putih
2. Laya	Jumroni	Laya
3. Saung Naga	Dra. Karolina	Saung Naga
4. Tanjung Agung	Ansori	Tanjung Agung
5. Talang Jawa	Asben Mukhlis, SE	Talang Jawa
6. Air Gading	Yulia Haslinda,S.IP	Air Gading
7. Pusar	Syafaruddin	Pusar
8. Batu Kuning	Anam Al Furqon,SH	Batu Kuning
9. Karang Agung	Atiril	Karang Agung
10. Karang Endah	A. Arpada	Karang Endah
11. Tanjung Karang	Albizar	Tanjung Karang
12. Sukamaju	Ericson HR.HMZ.S.Sos	Sukamaju

Sumber: Kantor Camat Baturaja Barat

Tabel 1.3. Jarak Kantor Kepala Desa/Lurah ke Kantor Camat dan Luas Wilayah masing-masing desa di Kecamatan Baturaja Barat tahun 2014

D e s a	Jarak Kantor Kepala Desa ke Kantor Camat (Km)	Luas Wilayah (km ²)
(1)	(2)	(3)
1. Batu Putih	7.00	21.90
2. Laya	2.00	12.78
3. Saung Naga	1.00	10.22
4. Tanjung Agung	1.00	0.73
5. Talang Jawa	2.00	10.95
6. Air Gading	4.00	0.27
7. Puser	1.00	5.91
8. Batu Kuning	6,00	4.56
9. Karang Agung	2.00	5.48
10. Karang Endah	9.00	29.20
11. Tanjung Karang	7.00	21.90
12. Sukamaju	9.00	10.95

Sumber: Badan Pusat Statistik Kabupaten Ogan Komering Ulu

BAB 2

PEMERINTAHAN

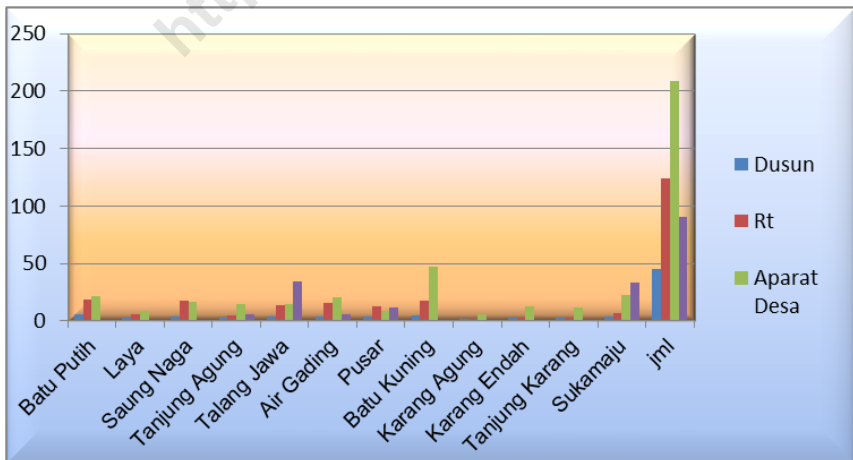
BAB 2 : PEMERINTAHAN

Sampai tahun 2014 secara administratif, dari keseluruhan desa yang terdapat di Kecamatan Baturaja Barat tujuh yang masih berstatus desa dan lima yang berstatus kelurahan. Dari seluruh desa tersebut, terdapat 45 Dusun/Rw, 124 Rt, 209 orang aparat desa, dan 91 orang Linmas. Informasi selengkapnya dapat diperhatikan pada tabel 2.2.

Salah satu indikator untuk melihat sampai sejauh mana tingkat kesejahteraan masyarakat suatu daerah

adalah dengan memperhatikan tingkat keamanan di daerah tersebut. Untuk itu diperlukan aparat keamanan yang cukup untuk menjaga keamanan dan ketertiban suatu daerah, disamping tentu saja diharapkan adanya kesadaran dan partisipasi masyarakat untuk secara pro-aktif menjaga keamanan daerahnya.

Gambar 2: Jumlah Dusun, RT, Aparat Desa dan Linmas di Kecamatan Baturaja Barat, 2014



Tabel 2.1. Status Desa/Kelurahan di Kecamatan Baturaja Barat tahun 2014

Desa / Kelurahan	Status	
	Desa	Kelurahan
(1)	(2)	(3)
1. Batu Putih	√	-
2. Laya	√	-
3. Saung Naga	-	√
4. Tanjung Agung	-	√
5. Talang Jawa	-	√
6. Air Gading	-	√
7. Pular	√	-
8. Batu Kuning	-	√
9. Karang Agung	√	-
10. Karang Endah	√	-
11. Tanjung Karang	√	-
12. Sukamaju	√	-
Jumlah	7	5

Sumber : Badan Pusat Statistik Kabupaten OKU

Tabel 2.2. Jumlah Dusun, Rukun Tetangga, Aparat Desa dan Anggota Linmas Dalam Kecamatan Baturaja Barat Tahun 2014

D E S A	Dusun/Rw	Rukun Tetangga	Aparat Desa	Anggota Linmas
(1)	(2)	(3)	(4)	(5)
1. Batu Putih	6	19	22	0
2. Laya	3	6	9	0
3. Saung Naga	4	18	17	0
4. Tanjung Agung	3	5	15	6
5. Talang Jawa	4	14	15	34
6. Air Gading	4	16	21	6
7. Pesar	4	13	9	12
8. Batu Kuning	5	18	47	0
9. Karang Agung	2	2	6	0
10. Karang Endah	3	3	13	0
11. Tanjung Karang	3	3	12	0
12. Sukamaju	4	7	23	33
J u m l a h	45	124	209	91

Sumber : Badan Pusat Statistik Kabupaten OKU

Tabel 2.3. Jumlah Anggota Bintara Pembina Keamanan dan Ketertiban Masyarakat (Babinkamtibmas) dan Bintara Pembina Desa (Babinsa) yang bertugas di dalam Kecamatan Baturaja Barat, 2014

D E S A	Jumlah Babinsa	Jumlah Babinkamtibmas
(1)	(2)	(3)
1. Batu Putih	1	-
2. Laya	1	-
3. Saung Naga	1	-
4. Tanjung Agung	1	-
5. Talang Jawa	1	-
6. Air Gading	1	-
7. Pular	1	-
8. Batu Kuning	1	-
9. Karang Agung	1	-
10. Karang Endah	1	-
11. Tanjung Karang	1	-
12. Sukamaju	1	-
Jumlah	12	-

Sumber: POLRES Ogan Komering Ulu

BAB 3

PENDUDUK

BAB 3 : PENDUDUK

3.1. Penduduk

Pembangunan yang dilaksanakan oleh pemerintah suatu daerah memiliki sasaran utama untuk meningkatkan kesejahteraan penduduk yang ada di dalam daerah tersebut. Untuk itu pemerintah daerah telah melaksanakan berbagai upaya dalam rangka mengantisipasi masalah kependudukan. Usaha untuk menekan laju pertumbuhan penduduk juga telah dilakukan oleh pemerintah melalui Program Keluarga Berencana yang telah dimulai sejak awal tahun 1970-an. Akan tetapi, semua usaha tersebut tidak akan memiliki arti jika tanpa dukungan dari seluruh lapisan penduduk yang mendiami daerah tersebut.

a. Jumlah dan Laju Pertumbuhan penduduk

Pada tahun 2014, jumlah penduduk di Kecamatan Baturaja

Barat berjumlah 33 775 jiwa, dengan komposisi 17.164 jiwa berjenis kelamin laki-laki dan 16 611 jiwa berjenis kelamin perempuan. Dengan demikian penduduk Kecamatan Baturaja Barat lebih banyak laki-laki daripada perempuan. Berdasarkan jumlah penduduk dan luas wilayahnya dapatlah diketahui rata-rata kepadatan penduduk kecamatan Baturaja Barat yaitu 250,44 jiwa setiap Km² (Informasi selengkapnya disajikan dalam tabel 3.1 dan 3.2).

Jika diamati jumlah penduduk per desa di Kecamatan Baturaja Barat, maka terlihat bahwa Desa Talang Jawa merupakan desa yang memiliki jumlah penduduk terbesar, yaitu 7422 jiwa. Sedangkan desa yang memiliki jumlah penduduk terkecil adalah Desa Tanjung Karang dengan jumlah penduduk sebanyak 497 jiwa.

b. Persebaran dan Kepadatan Penduduk

Penduduk sebagai obyek sekaligus subyek utama pembangunan merupakan pokok yang selalu menjadi perhatian pemerintah. Pertumbuhan penduduk yang terlampau tinggi akan menjadi beban bagi suatu daerah manakala penduduk di wilayah tersebut sudah padat, tetapi sebaliknya pertumbuhan penduduk yang tinggi justru diharapkan guna mempercepat proses pembangunan di daerah yang masih jarang penduduknya. Oleh karenanya penyebaran penduduk yang merata perlu mendapat perhatian guna memancing kegairahan pembangunan di Kecamatan Baturaja Barat

Dilihat dari kepadatan penduduk per kilometer, Desa Air Gading merupakan wilayah yang memiliki kepadatan penduduk terbesar yaitu 14.800,05 jiwa per Km², sedangkan Desa Karang

Endah merupakan desa yang memiliki kepadatan penduduk terkecil yaitu 19,28 jiwa per Km².

c. Rasio Jenis Kelamin dan Rata-rata Besarnya Anggota Rumah Tangga

Pada Tahun 2014, rasio jenis kelamin Kecamatan Baturaja Barat berada di atas 100 yaitu sebesar 103,33. Ini mengindikasikan bahwa jumlah penduduk laki-laki lebih banyak daripada jumlah penduduk perempuan. Sebagian besar desa memiliki angka rasio jenis kelamin di atas 100. Sedangkan sebagian kecil lagi memiliki rasio jenis kelamin yang kecil. Adapun desa yang rasio jenis kelaminnya di atas 100 yaitu : Desa Batu Putih, Desa Pusar, Desa Karang Agung, Desa Karang Endah, Desa Tanjung Karang, Desa Sukamaju. Desa yang rasio jenis kelaminnya di bawah 100 adalah Kelurahan Air Gading.

Jumlah rumah tangga di Kecamatan Baturaja Barat adalah 8.258 rumah tangga, sehingga rata-rata rumah tangga dihuni oleh 4,09 jiwa. Dengan keadaan ini dapat terlihat bahwa jumlah penduduk dalam setiap rumahtangga di Kecamatan Baturaja Barat rata-rata berkisar antara 4 - 5 jiwa. Atau dapat diasumsikan setiap rumah tangga dihuni oleh 2 orangtua (ibu-bapak) dan 2-3 orang anak.

d. Angka Ketergantungan

Komposisi penduduk menurut golongan umur di Kecamatan Baturaja Barat yang tergambar pada piramida penduduk masih menunjukkan dominasi penduduk usia muda yang jumlahnya lebih besar.

Penduduk usia (0-14) tahun dan penduduk yang berusia 65 tahun ke atas diasumsikan sebagai penduduk yang non produktif, sedangkan penduduk usia (15-64) tahun dianggap sebagai penduduk

produktif yang diartikan mampu melakukan kegiatan yang bernilai secara ekonomis.

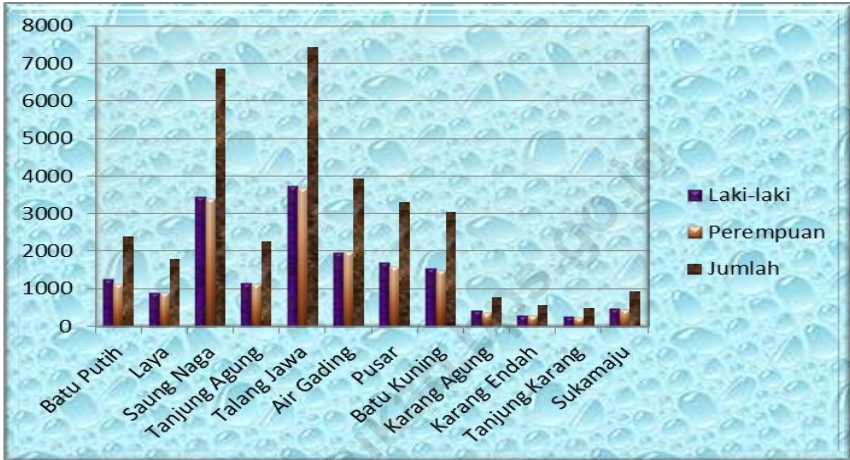
Dari data struktur umur penduduk tersebut, diperoleh angka ketergantungan (dependency ratio) di Kecamatan Baturaja Barat pada tahun 2014 sebesar **54,27** persen.

3.2. Ketenagakerjaan

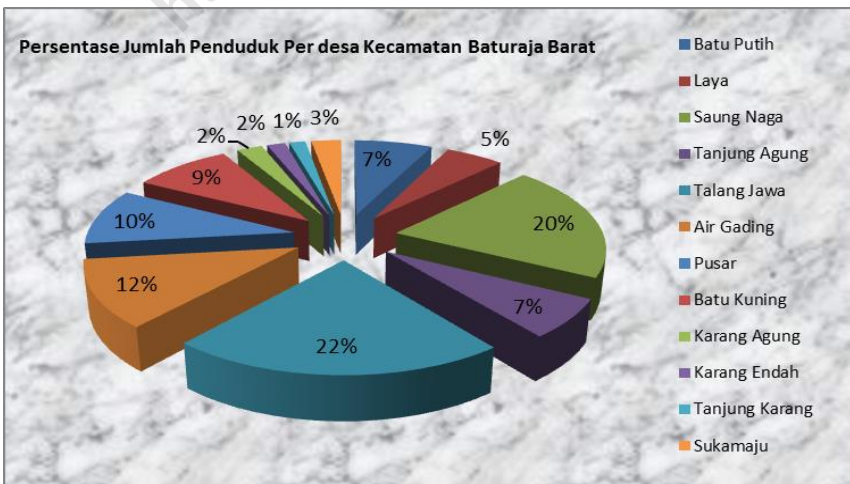
Tenaga Kerja adalah modal bagi geraknya roda pembangunan dan perekonomian suatu wilayah. Jumlah dan komposisi tenaga kerja akan terus mengalami perubahan seiring dengan berlangsungnya proses demografi dan proses pembangunan itu sendiri.

Pada tahun 2014, di Kecamatan Baturaja Barat terdapat 9.519 penduduk usia kerja. Penduduk usia kerja adalah penduduk yang berusia 15 tahun ke atas.

Gambar 3: Jumlah Penduduk menurut Jenis Kelamin di Kec. Baturaja Barat, 2014



Gambar 4: Persentase Jumlah Penduduk Setiap Desa di Kec. Baturaja Barat, 2014



Tabel 3.1. Jumlah Penduduk Menurut Jenis Kelamin Dirinci Per Desa Dalam Kecamatan Baturaja Barat Tahun 2014

D E S A	Laki-Laki	Perempuan	Jumlah
(1)	(2)	(3)	(4)
1. Batu Putih	1248	1138	2386
2. Laya	898	895	1793
3. Saung Naga	3456	3408	6864
4. Tanjung Agung	1149	1124	2273
5. Talang Jawa	3746	3676	7422
6. Air Gading	1966	1978	3944
7. Puser	1711	1584	3295
8. Batu Kuning	1547	1488	3035
9. Karang Agung	422	361	783
10. Karang Endah	285	278	563
11. Tanjung Karang	261	236	497
12. Sukamaju	475	445	920
J U M L A H	17 164	16 611	33 775

Sumber: Badan Pusat Statistik Kabupaten Ogan Komering Ulu

Tabel 3.2. Rata-rata Kepadatan Penduduk di Kecamatan Baturaja Barat Dirinci Menurut Desa Tahun 2014

Desa	Jumlah Penduduk	Luas Areal (Km ²)	Rata-rata Jiwa / Km ²
(1)	(2)	(3)	(4)
1. Batu Putih	2386	21.90	108.94
2. Laya	1793	12.78	140.33
3. Saung Naga	6864	10.22	671.53
4. Tanjung Agung	2273	0.73	3113.28
5. Talang Jawa	7422	10.95	677.72
6. Air Gading	3944	0.27	14800.05
7. Puser	3295	5.91	557.17
8. Batu Kuning	3035	4.56	665.12
9. Karang Agung	783	5.48	142.99
10. Karang Endah	563	29.20	19.28
11. Tanjung Karang	497	21.90	22.69
12. Sukamaju	920	10.95	84.01
J U M L A H	33 775	134.86	250.44

Sumber: Badan Pusat Statistik Kabupaten Ogan Komering Ulu

Tabel 3.3. Rata-rata Jumlah Jiwa Setiap Anggota Rumah Tangga di Kecamatan Baturaja Barat Dirinci Menurut Desa Tahun 2014

Desa	Jumlah Penduduk	Jumlah Rumah Tangga
(1)	(2)	(3)
1. Batu Putih	2386	583
2. Laya	1793	438
3. Saung Naga	6864	1678
4. Tanjung Agung	2273	556
5. Talang Jawa	7422	1815
6. Air Gading	3944	964
7. Pular	3295	806
8. Batu Kuning	3035	742
9. Karang Agung	783	191
10. Karang Endah	563	138
11. Tanjung Karang	497	122
12. Sukamaju	920	225
J U M L A H	33 775	8258

Sumber: Badan Pusat Statistik Kabupaten Ogan Komering Ulu

BAB 4

SOSIAL

BAB IV

SOSIAL

Keadaan sosial suatu wilayah dapat digunakan sebagai indikator atau proxy (pendekatan) dalam mengamati dan menganalisa kualitas hidup penduduknya. Semakin maju dan berkualitas kehidupan penduduk suatu wilayah maka sarana sosial (seperti: sekolah, sarana kesehatan, akses informasi, dan lain-lain) akan semakin baik pula.

Untuk mengetahui keadaan umum sosial penduduk Kecamatan Baturaja Barat pada tahun 2014 dapat dilihat dari beberapa indikator di bawah ini:

4.1. Pendidikan

Salah satu keberhasilan pembangunan di suatu daerah adalah apabila didukung oleh sumber daya yang berkualitas. Melalui jalur pendidikan, pemerintah berupaya dan berkehendak untuk meningkatkan kualitas sumber daya manusia penduduk, dengan tingkat

pendidikan penduduk yang makin membaik maka dapat diharapkan kualitas kehidupan masyarakat juga akan membaik. Program Wajib belajar 6 tahun yang dilanjutkan dengan wajib belajar 9 tahun adalah bentuk upaya pemerintah dalam rangka merealisasikan tujuan di atas, sehingga dapat tercipta sumber daya manusia tangguh yang siap untuk bersaing pada era globalisasi.

Upaya yang telah dilakukan oleh pemerintah tentu saja membutuhkan dukungan dari semua pihak, terutama dukungan dari masyarakat itu sendiri. Untuk itu, pemerintah harus mampu memfasilitasi berbagai sarana dan prasarana penunjang pendidikan secara memadai dengan memperhatikan pemerataan distribusinya ke semua wilayah. Sarana dan prasarana dimaksud baik sarana fisik seperti bangunan

sekolah namun juga saran non fisik seperti tenaga pengajar yang dari waktu ke waktu kualitasnya semakin membaik.

Jumlah Sekolah Dasar yang ada di Kecamatan Baturaja Barat pada tahun 2014 berjumlah 22 unit sekolah yang terdiri dari 20 sekolah dasar negeri dan 2 sekolah dasar swasta. Keseluruhan sekolah dasar tersebut menyebar di hampir setiap desa kecuali Kelurahan Saung Naga dan Karang Agung, dengan total murid SD negeri sebanyak 2.725 siswa dan keseluruhan tenaga pengajar (guru) SD negeri sebanyak 410 orang. Sementara jumlah SMP negeri di Kecamatan Baturaja Barat ada sebanyak 3 unit SMP negeri dan 1 SMP swasta. Demikian juga dengan SMU, ada 3 SMU Negeri di Kecamatan Baturaja Barat terdiri dari 1 SMU negeri dan 2 SMU swasta. Adapun keseluruhan siswa SMP sebanyak 1.166 yang diasuh oleh 120 guru. Sementara itu keseluruhan siswa SMU

sebanyak 922 yang diasuh oleh 99 guru.

4.2. Kesehatan

Salah satu hak dasar warga Negara adalah tercapainya hidup sehat. Oleh karenanya pembangunan bidang kesehatan, menjadi sangat urgen karena menyangkut seluruh aspek kehidupan manusia. Jika pembangunan kesehatan di suatu daerah berhasil dengan baik maka taraf kesejahteraan penduduk di daerah tersebut secara langsung dapat pula meningkat. Selain itu, pembangunan kesehatan juga memuat mutu dan upaya kesehatan yang sangat dipengaruhi oleh ketersediaan fasilitas kesehatan dengan menciptakan akses pelayanan kesehatan dasar yang didukung oleh sumber daya kesehatan yang memadai seperti rumah sakit, puskesmas, tenaga kesehatan (dokter, bidan, perawat, dll) dan ketersediaan obat.

Secara umum, pelayanan kesehatan masyarakat diarahkan

kepada pelayanan kesehatan penduduk, pelayanan kesehatan terhadap tenaga produktif dan usaha preventif kesehatan. Upaya yang dilakukan pemerintah dalam pelayanan kesehatan meliputi pelayanan kesehatan kepada seluruh lapisan masyarakat dan diupayakan agar dapat menjangkau seluruh lapisan masyarakat, utamanya masyarakat dengan golongan ekonomi lemah sehingga diharapkan mereka dapat pula menikmati pelayanan kesehatan yang jauh lebih baik.

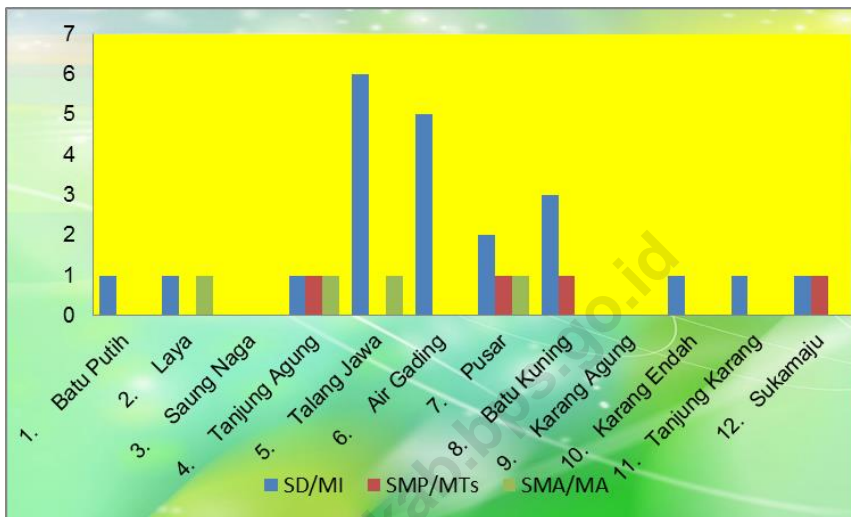
Sampai dengan tahun 2014, fasilitas kesehatan yang terdapat di Kecamatan Baturaja Barat meliputi 1 puskesmas, 2 puskesmas pembantu dan 34 posyandu. Sedangkan tenaga kesehatan meliputi 1 orang dokter, 37 orang bidan dan 38 orang tenaga kesehatan lainnya (perawat, apoteker, dll). Jika dilihat dari banyaknya penduduk yang tersebar pada 12 desa di Kecamatan Baturaja Barat, maka ketersediaan

fasilitas kesehatan maupun tenaga kesehatan tersebut masih belum memadai.


4.3. Agama

Kebebasan beragama dan menjalankan ibadah sesuai dengan agama dan keyakinannya dijamin oleh Undang-undang dasar secara mutlak. Dengan kebebasan tersebut diharapkan semua warga Negara dapat memperoleh ketentraman bathinnya, yang merupakan salah satu kebutuhan dasar seluruh umat manusia. Untuk itu, fasilitas rumah ibadah seperti masjid, musholla, gereja, dll dapat dijadikan sebagai indikator ketaatan penduduk suatu daerah dalam menjalankan ajaran agamanya. Sampai tahun 2014, di dalam Kecamatan Baturaja Barat sudah terdapat 21 masjid dan 20 langgar/musholla dan 3 gereja yang tersebar di 12 desa.

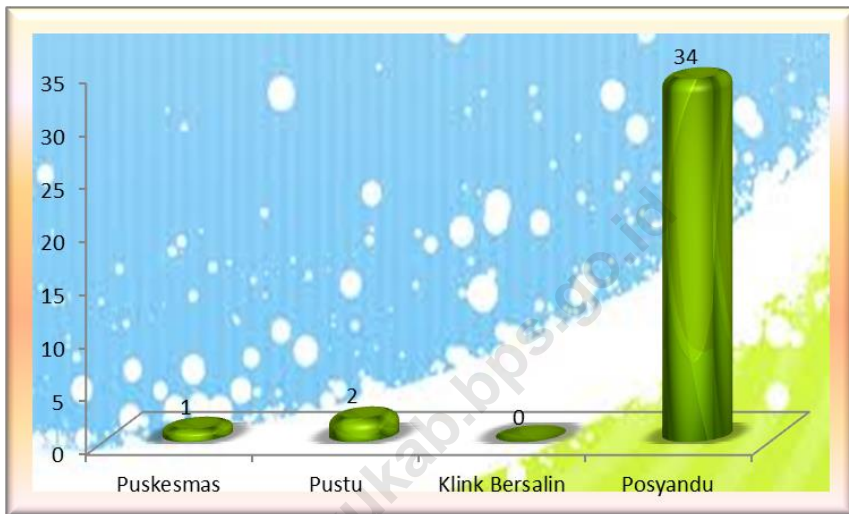
Gambar 5 : Jumlah SD, SMP dan SMU di Kecamatan Baturaja Barat, 2014



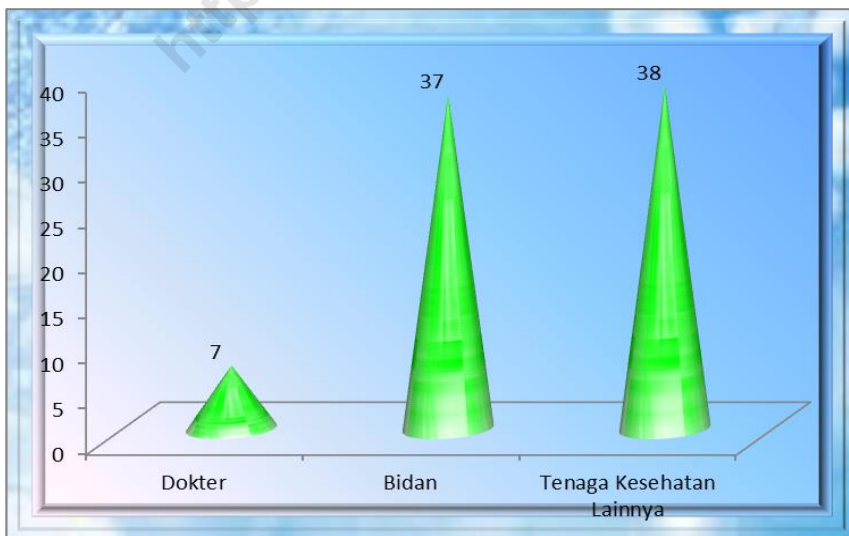
Gambar 6 : Jumlah Murid dan guru SD, SMP dan SMU di Kecamatan Baturaja Barat, 2014



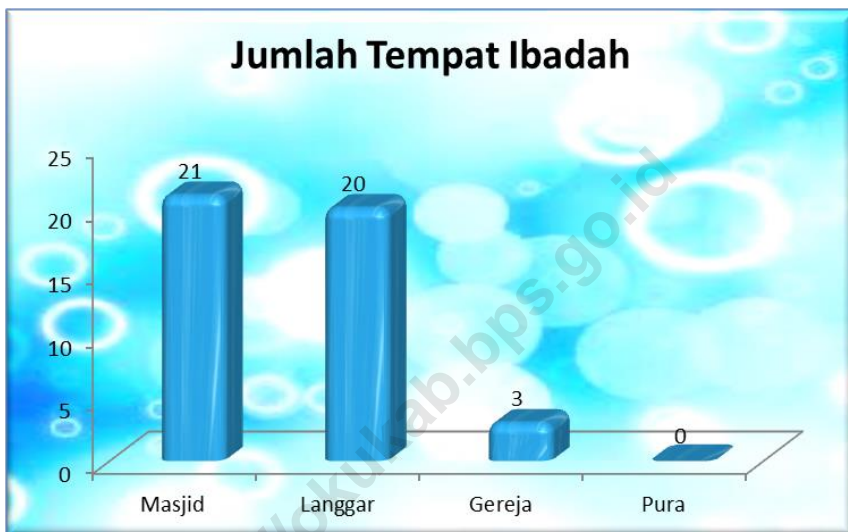
Gambar 7 : Jumlah Fasilitas Kesehatan di Kecamatan Baturaja Barat, 2014



Gambar 8 : Jumlah Tenaga Kesehatan di Kecamatan Baturaja Barat, 2014



Gambar 9 : Banyaknya Sarana Peribadatan di Kecamatan Baturaja Barat, 2014



Tabel 4.1 Jumlah Sekolah Dasar Negeri dan Swasta menurut Desa/Kelurahan di Kecamatan Baturaja Barat, 2014

Desa/Kelurahan	Jumlah Sekolah Dasar	
	Negeri (unit)	Swasta (unit)
(1)	(2)	(3)
1. Batu Putih	-	1
2. Laya	1	-
3. Saung Naga	-	-
4. Tanjung Agung	1	-
5. Talang Jawa	6	-
6. Air Gading	4	1
7. Pesar	2	-
8. Batu Kuning	3	-
9. Karang Agung	-	-
10. Karang Endah	1	-
11. Tanjung Karang	1	-
12. Sukamaju	1	-
Jumlah	20	2

Sumber : Badan Pusat Statistik Kabupaten Ogan Komering Ulu

Tabel 4.2 Jumlah Murid Sekolah Dasar Negeri dan Swasta menurut Desa/Kelurahan di Kecamatan Baturaja Barat, 2014

Desa/Kelurahan	Jumlah Murid Sekolah Dasar	
	Negeri	Swasta
(1)	(2)	(3)
1. Batu Putih	-	116
2. Laya	264	-
3. Saung Naga	-	-
4. Tanjung Agung	208	-
5. Talang Jawa	1 109	-
6. Air Gading	629	358
7. Pular	290	-
8. Batu Kuning	433	-
9. Karang Agung	-	-
10. Karang Endah	144	-
11. Tanjung Karang	162	-
12. Sukamaju	121	-
Jumlah	2 251	474

Sumber: Dinas Pendidikan Nasional Kabupaten OKU

Tabel 4.3 Jumlah Guru Sekolah Dasar Negeri dan Swasta menurut Desa/Kelurahan di Kecamatan Baturaja Barat, 2014

Desa/Kelurahan	Jumlah Guru Sekolah Dasar	
	Negeri	Swasta
(1)	(2)	(3)
1. Batu Putih	-	19
2. Laya	24	-
3. Saung Naga	-	-
4. Tanjung Agung	22	-
5. Talang Jawa	115	-
6. Air Gading	87	16
7. Pesar	38	-
8. Batu Kuning	64	-
9. Karang Agung	-	-
10. Karang Endah	24	-
11. Tanjung Karang	16	-
12. Sukamaju	12	-
J u m l a h	375	35

Sumber: Dinas Pendidikan Nasional Kabupaten OKU

Tabel 4.4 Jumlah Sekolah Menengah Pertama (SMP) dan Sekolah Menengah Atas (SMA) Negeri dan Swasta menurut Desa/kelurahan di Kecamatan Baturaja Barat, 2014

Desa/Kelurahan	SMP		SMA	
	Negeri (unit)	Swasta (unit)	Negeri (unit)	Swasta (unit)
(1)	(2)	(3)	(4)	(5)
1. Batu Putih	-	-	-	-
2. Laya	-	-	1	-
3. Saung Naga	-	-	-	-
4. Tanjung Agung	-	1	-	1
5. Talang Jawa	-	-	-	-
6. Air Gading	-	-	-	-
7. Pesar	1	-	-	1
8. Batu Kuning	1	-	-	-
9. Karang Agung	-	-	-	-
10. Karang Endah	-	-	-	-
11. Tanjung Karang	-	-	-	-
12. Sukamaju	1	-	-	-
Jumlah	3	1	1	2

Sumber: Dinas Pendidikan Nasional Kabupaten OKU

Tabel 4.5 Jumlah Murid Sekolah Menengah Pertama (SMP) dan Sekolah Menengah Atas (SMA) Negeri dan Swasta menurut Desa/kelurahan di Kecamatan Baturaja Barat, 2014

Desa/Kelurahan	SMP		SMA	
	Negeri	Swasta	Negeri	Swasta
(1)	(2)	(3)	(4)	(5)
1. Batu Putih	-	-	-	-
2. Laya	-	-	613	-
3. Saung Naga	-	-	-	-
4. Tanjung Agung	-	204	-	91
5. Talang Jawa	-	-	-	-
6. Air Gading	-	-	-	-
7. Puser	565	-	-	218
8. Batu Kuning	322	-	-	-
9. Karang Agung	-	-	-	-
10. Karang Endah	-	-	-	-
11. Tanjung Karang	-	-	-	-
12. Sukamaju	75	-	-	-
Jumlah	962	204	613	309

Sumber: Dinas Pendidikan Nasional Kabupaten OKU

Tabel 4.6 Jumlah Guru Sekolah Menengah Pertama (SMP) dan Sekolah Menengah Atas (SMA) Negeri dan Swasta menurut Desa/kelurahan di Kecamatan Baturaja Barat, 2014

Desa/Kelurahan	SMP		SMA	
	Negeri	Swasta	Negeri	Swasta
(1)	(2)	(3)	(4)	(5)
1. Batu Putih	-	-	-	-
2. Laya	-	-	57	-
3. Saung Naga	-	-	-	-
4. Tanjung Agung	-	16	-	26
5. Talang Jawa	-	-	-	-
6. Air Gading	-	-	-	-
7. Pesar	50	-	-	16
8. Batu Kuning	32	-	-	-
9. Karang Agung	-	-	-	-
10. Karang Endah	-	-	-	-
11. Tanjung Karang	-	-	-	-
12. Sukamaju	22	-	-	-
Jumlah	104	16	57	42

Sumber: Dinas Pendidikan Nasional Kabupaten OKU

Tabel 4.7 Jumlah Madrasah Ibtidaiyah Negeri dan Swasta menurut Desa/kelurahan di Kecamatan Baturaja Barat, 2014

Desa/Kelurahan	Jumlah Madrasah Ibtidaiyah	
	Negeri (unit)	Swasta (unit)
(1)	(2)	(3)
1. Batu Putih	1	0
2. Laya	0	0
3. Saung Naga	0	0
4. Tanjung Agung	0	1
5. Talang Jawa	1	0
6. Air Gading	0	0
7. Pular	0	0
8. Batu Kuning	0	0
9. Karang Agung	0	0
10. Karang Endah	0	0
11. Tanjung Karang	0	0
12. Sukamaju	0	0
Jumlah	2	1

Sumber: Dinas Pendidikan Nasional Kabupaten OKU

Tabel 4.8 Jumlah Murid Madrasah Ibtidaiyah Negeri dan Swasta menurut Desa/kelurahan di Kecamatan Baturaja Barat, 2014

Desa/Kelurahan	Madrasah Ibtidaiyah	
	Negeri	Swasta
(1)	(2)	(3)
1. Batu Putih	201	-
2. Laya	-	-
3. Saung Naga	-	-
4. Tanjung Agung	-	123
5. Talang Jawa	102	-
6. Air Gading	-	-
7. Pular	-	-
8. Batu Kuning	-	-
9. Karang Agung	-	-
10. Karang Endah	-	-
11. Tanjung Karang	-	-
12. Sukamaju	-	-
Jumlah	303	123

Sumber: Dinas Pendidikan Nasional Kabupaten OKU

Tabel 4.9 Banyaknya Guru Madrasah Ibtidaiyah Negeri dan Swasta menurut Desa/kelurahan di Kecamatan Baturaja Barat, 2014

Desa/Kelurahan	Madrasah Ibtidaiyah	
	Negeri	Swasta
(1)	(2)	(3)
1. Batu Putih	18	-
2. Laya	-	-
3. Saung Naga	-	-
4. Tanjung Agung	-	-
5. Talang Jawa	15	5
6. Air Gading	-	-
7. Pular	-	-
8. Batu Kuning	-	-
9. Karang Agung	-	-
10. Karang Endah	-	-
11. Tanjung Karang	-	-
12. Sukamaju	-	-
Jumlah	33	5

Sumber: Dinas Pendidikan Nasional Kabupaten OKU

Tabel 4.10 Jumlah Madrasah Tsanawiyah (MTs) dan Madrasah Aliyah (MA) Negeri dan Swasta menurut Desa/kelurahan di Kecamatan Baturaja Barat, 2014

Desa/Kelurahan	Madrasah Tsanawiyah		Madrasah Aliyah	
	Negeri (unit)	Swasta (unit)	Negeri (unit)	Swasta (unit)
(1)	(2)	(3)	(4)	(5)
1. Batu Putih	0	1	0	0
2. Laya	0	0	0	0
3. Saung Naga	0	0	0	0
4. Tanjung Agung	1	0	0	0
5. Talang Jawa	1	0	0	0
6. Air Gading	0	0	0	0
7. Pesar	0	0	0	0
8. Batu Kuning	0	0	0	0
9. Karang Agung	0	0	0	0
10. Karang Endah	0	0	0	0
11. Tanjung Karang	0	0	0	0
12. Sukamaju	0	0	0	0
Jumlah	2	1	0	0

Sumber: Dinas Pendidikan Nasional Kabupaten OKU

Tabel 4.11 Jumlah Murid Madrasah Tsanawiyah (MTs) dan Madrasah Aliyah (MA) Negeri dan Swasta menurut Desa/kelurahan di Kecamatan Baturaja Barat, 2014

Desa/Kelurahan	Madrasah Tsanawiyah		Madrasah Aliyah	
	Negeri	Swasta	Negeri	Swasta
(1)	(2)	(3)	(4)	(5)
1. Batu Putih	-	68	-	-
2. Laya	-	-	-	-
3. Saung Naga	-	-	-	-
4. Tanjung Agung	516	-	-	-
5. Talang Jawa	62	-	-	-
6. Air Gading	-	-	-	-
7. Pesar	-	-	-	-
8. Batu Kuning	-	-	-	-
9. Karang Agung	-	-	-	-
10. Karang Endah	-	-	-	-
11. Tanjung Karang	-	-	-	-
12. Sukamaju	-	-	-	-
Jumlah	578	68	-	-

Sumber: Dinas Pendidikan Nasional Kabupaten OKU

Tabel 4.12 Banyaknya Guru Madrasah Tsanawiyah (MTs) dan Madrasah Aliyah (MA) Negeri dan Swasta menurut Desa/kelurahan di Kecamatan Baturaja Barat, 2014

Desa/Kelurahan	Madrasah Tsanawiyah		Madrasah Aliyah	
	Negeri	Swasta	Negeri	Swasta
(1)	(2)	(3)	(4)	(5)
1. Batu Putih	-	19	-	-
2. Laya	-	-	-	-
3. Saung Naga	-	-	-	-
4. Tanjung Agung	40	-	-	-
5. Talang Jawa	19	-	-	-
6. Air Gading	-	-	-	-
7. Pular	-	-	-	-
8. Batu Kuning	-	-	-	-
9. Karang Agung	-	-	-	-
10. Karang Endah	-	-	-	-
11. Tanjung Karang	-	-	-	-
12. Sukamaju	-	-	-	-
Jumlah	59	19	-	-

Sumber: Dinas Pendidikan Nasional Kabupaten OKU

Tabel 4.13 Jumlah Puskesmas, Puskesmas Pembantu, Klinik Bersalin dan Posyandu menurut Desa/kelurahan di Kecamatan Baturaja Barat, 2014

Desa/Kelurahan	Puskesmas	Puskesmas Pembantu	Klinik Bersalin	Posyandu
(1)	(2)	(3)	(4)	(5)
1. Batu Putih	-	-	-	3
2. Laya	-	-	-	2
3. Saung Naga	-	1	-	4
4. Tanjung Agung	1	-	-	3
5. Talang Jawa	-	1	-	6
6. Air Gading	-	-	-	3
7. Pular	-	-	-	4
8. Batu Kuning	-	-	-	5
9. Karang Agung	-	-	-	1
10. Karang Endah	-	-	-	1
11. Tanjung Karang	-	-	-	1
12. Sukamaju	-	-	-	1
Jumlah	1	2	-	34

Sumber : Badan Pusat Statistik Kabupaten Ogan Komering Ulu

Tabel 4.14 Jumlah Dokter, Bidan dan Tenaga Kesehatan Lainnya menurut Desa/kelurahan di Kecamatan Baturaja Barat, 2014

Desa/Kelurahan	Dokter	Bidan	Tenaga Kesehatan Lainnya*)
(1)	(2)	(3)	(4)
1. Batu Putih	0	0	3
2. Laya	0	0	1
3. Saung Naga	0	0	8
4. Tanjung Agung	0	10	4
5. Talang Jawa	0	10	3
6. Air Gading	1	1	1
7. Puser	1	8	4
8. Batu Kuning	5	0	3
9. Karang Agung	0	1	4
10. Karang Endah	0	2	1
11. Tanjung Karang	0	4	3
12. Sukamaju	0	1	3
Jumlah	2	37	38

*) tenaga kesehatan lainnya meliputi perawat, apoteker, dll

Sumber : Badan Pusat Statistik Kabupaten Ogan Komering Ulu

Tabel 4.15 Jumlah Rumah Ibadah menurut Desa/kelurahan di Kecamatan Baturaja Barat, 2014

Desa/Kelurahan	Masjid	Langgar/ Musholla	Gereja	Pura/ Vihara
(1)	(2)	(3)	(4)	(5)
1. Batu Putih	3	0	1	0
2. Laya	2	0	0	0
3. Saung Naga	4	1	0	0
4. Tanjung Agung	1	2	0	0
5. Talang Jawa	2	8	0	0
6. Air Gading	1	4	2	0
7. Pular	2	0	0	0
8. Batu Kuning	2	2	0	0
9. Karang Agung	1	0	0	0
10. Karang Endah	1	1	0	0
11. Tanjung Karang	1	0	0	0
12. Sukamaju	1	2	0	0
Jumlah	21	20	3	0

Sumber : Badan Pusat Statistik Kabupaten Ogan Komering Ulu

Tabel 4.16 Jumlah Kelompok Karang Taruna dan Anggotanya menurut Desa/kelurahan di Kecamatan Baturaja Barat, 2014

Desa/Kelurahan	Kelompok Karang Taruna	Jumlah Anggota
(1)	(2)	(3)
1. Batu Putih	1	75
2. Laya	3	30
3. Saung Naga	2	120
4. Tanjung Agung	1	80
5. Talang Jawa	1	48
6. Air Gading	1	25
7. Pusar	1	38
8. Batu Kuning	1	25
9. Karang Agung	1	40
10. Karang Endah	1	36
11. Tanjung Karang	1	60
12. Sukamaju	1	25
Jumlah	15	602

Sumber: Kantor Camat Baturaja Barat

BAB 5

PERTANIAN

BAB 5 : PERTANIAN

Sektor pertanian merupakan salah satu sektor unggulan di Kabupaten Ogan Komering Ulu (OKU). Pemanfaatan lahan pertanian di kecamatan Baturaja Barat pada umumnya digunakan untuk tanaman perkebunan. Selain itu, dalam kecamatan Baturaja Barat juga memiliki potensi peternakan besar maupun unggas. Walaupun mayoritas penduduk di kecamatan Baturaja Barat bekerja di sektor perdagangan dan jasa, namun masih ada juga sebagian kecil masyarakatnya bekerja sebagai petani.

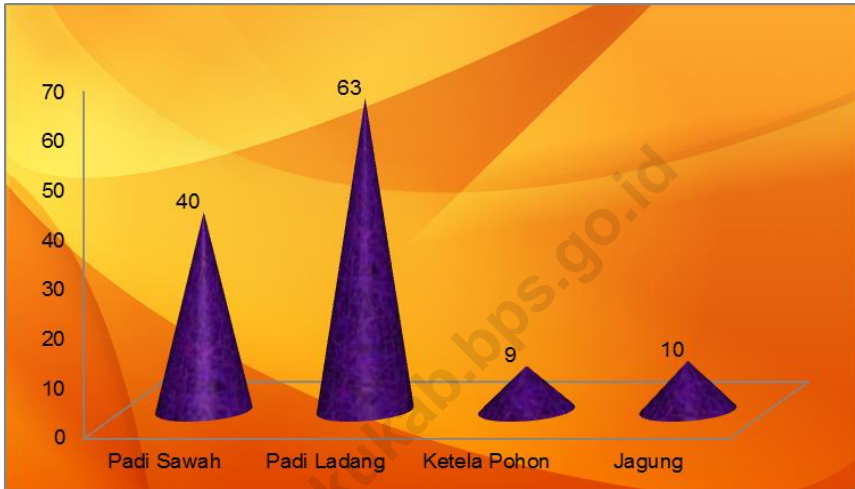
Pada tahun 2014, tanah sawah yang telah diusahakan, yaitu hanya seluas 71 Ha. Tanah sawah yang telah diusahakan tersebut merupakan sawah tadah hujan.

Selain tanah sawah, di kecamatan Baturaja Barat juga terdapat tanah kering yang

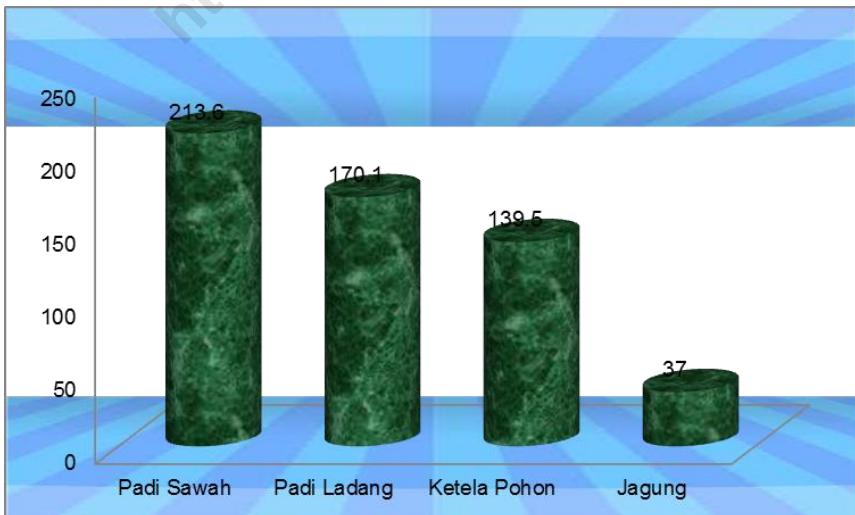
sebagian besar digunakan sebagai kebun/perkebunan, yaitu seluas 7.043 Ha. Luas perkebunan terbesar berada di Desa/Kelurahan Tanjung Karang, yaitu sekitar 24,62 persen dari keseluruhan luas perkebunan yang berada di kecamatan Baturaja Barat. Selain digunakan sebagai lahan perkebunan, tanah kering yang terdapat di kecamatan Baturaja Barat digunakan pula untuk membangun tempat pemukiman penduduk.

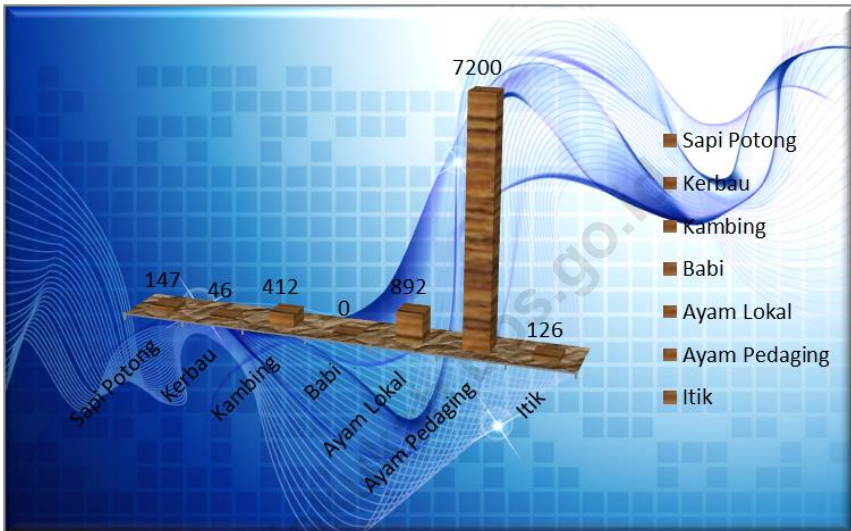
Informasi pertanian lainnya di Kecamatan Baturaja Barat seperti luas panen dan produksi padi sawah/ladang, peternakan besar/kecil, dll dapat diamati pada tabel-tabel yang disajikan dalam bab V ini.

Gambar 11: Luas Panen (ha) Padi Sawah, Padi Ladang, Ketela Pohon dan Jagung di Kecamatan Baturaja Barat, 2014



Gambar 12: Produksi (ton) Padi Sawah, Padi Ladang, Ketela Pohon dan Jagung di Kecamatan Baturaja Barat, 2014



Gambar 13: Jumlah Ternak di Kecamatan Baturaja Barat, 2014

Tabel 5.1. Luas Tanah Menurut Fungsinya di Kecamatan Baturaja Barat Tahun 2014 (dalam ha)

D e s a	Total Luas Lahan		Lahan Non Pertanian	Total Luas Lahan
	Sawah	Kebun/Ladang		
(1)	(2)	(3)	(4)	(5)
1. Batu Putih	4	1 457	730	2 190
2. Laya	-	852	426	1 278
3. Saung Naga	-	-	1022	1 022
4. Tanjung Agung	-	-	73	73
5. Talang Jawa	-	-	1 095	1 095
6. Air Gading	-	-	27	27
7. Pesar	66	329	262	591
8. Batu Kuning	1	274	182	456
9. Karang Agung	-	274	274	548
10. Karang Endah	-	1 734	1 186	2 920
11. Tanjung Karang	-	1 577	548	2 190
12. Sukamaju	-	548	548	1 095
J u m l a h	71	7 043	6 372	13 486

Sumber : Badan Pusat Statistik Kabupaten OKU

Tabel 5.2. Luas Tanah Sawah yang Diusahakan Menurut Jenis Pengairan di Kecamatan Baturaja Barat Tahun 2014 (Dalam Ha)

D e s a	Jenis Pengairan		Jumlah
	Irigasi	Non Irigasi	
(1)	(2)	(3)	(4)
1. Batu Putih	-	4	4
2. Laya	-	-	-
3. Saung Naga	-	-	-
4. Tanjung Agung	-	-	-
5. Talang Jawa	-	-	-
6. Air Gading	-	-	-
7. Puser	-	66	66
8. Batu Kuning	-	1	1
9. Karang Agung	-	-	-
10. Karang Endah	-	-	-
11. Tanjung Karang	-	-	-
12. Sukamaju	-	-	-
J u m l a h	-	71	71

Sumber : Badan Pusat Statistik Kabupaten OKU

Tabel 5.3. Luas Tanam (ha), Luas Panen (ha) dan Produksi (ton) Padi Sawah Dan Padi Ladang di Kecamatan Baturaja Barat Tahun 2014

D e s a	Padi Sawah			Padi Ladang		
	Luas Tanam	Luas Panen	Produksi	Luas Tanam	Luas Panen	Produksi
(1)	(2)	(3)	(4)	(5)	(6)	(7)
1. Batu Putih	-	-	-	-	-	-
2. Laya	-	-	-	-	-	-
3. Saung Naga	-	-	-	-	-	-
4. Tanjung Agung	-	-	-	-	-	-
5. Talang Jawa	-	-	-	-	-	-
6. Air Gading	-	-	-	-	-	-
7. Pesar	-	-	-	-	-	-
8. Batu Kuning	-	-	-	-	-	-
9. Karang Agung	-	-	-	-	-	-
10. Karang Endah	-	-	-	-	-	-
11. Tanjung Karang	-	-	-	-	-	-
12. Sukamaju	-	-	-	-	-	-
J u m l a h	145	145	483,80	110	110	297

Sumber: Dinas Pertanian Tanaman Pangan dan Hortikultura Kabupaten OKU

Tabel 5.4. Luas Panen dan Produksi Palawija Serta Rata-rata Produksi per Ha di Kecamatan Baturaja Barat Tahun 2014

Jenis Tanaman	Luas Panen (Ha)	Produksi (Ton)	Rata-rata Produksi (Ton/Ha)
(1)	(2)	(3)	(4)
1. Ketela Pohon	12	12	23,25
2. Ketela Rambat	6	6	9,30
3. Jagung	110	50	3,70
4. Kacang Hijau	4	4	1,40
5. Kacang Kedelai	4	3	1,5

Sumber: Dinas Pertanian Tanaman Pangan dan Hortikultura Kabupaten OKU

Tabel 5.5. Tanaman Menghasilkan dan Produksi Perkebunan Rakyat Serta Rata-rata Produksi Per Ha di Kecamatan Baturaja Barat Tahun 2014

Jenis Tanaman	Tanaman Menghasilkan (Ha)	Produksi (Ton)	Rata-rata Produksi (ton/ha)
(1)	(2)	(3)	(4)
1. Aren	1,00	1,60	1,60
2. Karet Rakyat	921,00	1 579,70	1,71
3. Kelapa Rakyat	29,00	11,20	0,39
4. Pinang Rakyat	2,00	2,90	1,45
5. Kelapa Sawit Rakyat	464,00	6 375,40	13,74
6. Lada Rakyat	21,00	25,60	1,22
7. Kopi Rakyat	112,00	130,70	1,17

Sumber : Dinas Kehutanan dan Perkebunan Kabupaten OKU

Tabel 5.6. Jumlah Ternak Sapi, Kerbau, Kambing dan Babi Di setiap Desa/Kelurahan Dalam Kecamatan Baturaja Barat Tahun 2014

D e s a	Sapi	Kerbau	Kambing	Babi
(1)	(2)	(3)	(4)	(5)
1. Batu Putih	26	0	48	0
2. Laya	3	0	30	0
3. Saung Naga	7	0	0	0
4. Tanjung Agung	0	0	0	0
5. Talang Jawa	23	4	80	0
6. Air Gading	29	0	8	0
7. Puser	25	0	23	0
8. Batu Kuning	0	0	74	0
9. Karang Agung	0	0	0	0
10. Karang Endah	0	0	0	0
11. Tanjung Karang	0	35	6	0
12. Sukamaju	22	0	6	0
J u m l a h	135	39	275	0

Sumber: Sensus Pertanian 2013

Tabel 5.8. Jumlah Ternak Unggas di setiap Desa/Kelurahan Dalam Kecamatan Baturaja Barat Tahun 2014

D e s a	Ayam Lokal	Ayam Ras	Itik
(1)	(2)	(3)	(4)
1. Batu Putih	0	0	0
2. Laya	30	0	10
3. Saung Naga	0	0	0
4. Tanjung Agung	185	0	0
5. Talang Jawa	0	0	0
6. Air Gading	37	0	0
7. Puser	0	0	0
8. Batu Kuning	20	0	0
9. Karang Agung	0	0	0
10. Karang Endah	30	100	0
11. Tanjung Karang	0	0	0
12. Sukamaju	115	0	0
Jumlah	417	100	10

Sumber: Sensus Pertanian 2013

BAB 6

PERINDUSTRIAN DAN ENERGI

BAB VI

PERINDUSTRIAN DAN ENERGI

6.1 PERINDUSTRIAN

Pada tahun 2014 di Kecamatan Baturaja Barat terdapat 210 unit usaha industri kecil. Industri terbanyak terdapat di Desa Sukamaju yaitu 167 industri, 17 unit usaha industri kecil terdapat di Kelurahan Talang Jawa dan 13 unit terdapat di Kelurahan Saung Naga.

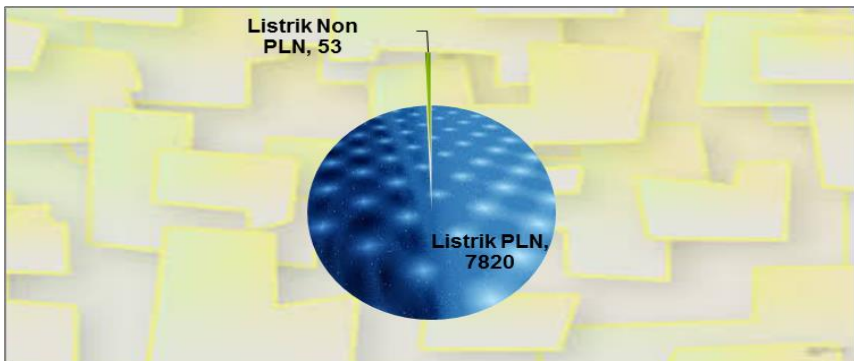
6.2. LISTRIK

Sebagian besar kebutuhan listrik di Kecamatan Baturaja Barat sudah dapat dipenuhi oleh PT.

Perusahaan Listrik Negara (PLN). Sementara sebagian lagi masih disuplai oleh perusahaan-perusahaan non PLN.

Sampai dengan tahun 2014, telah terdapat 7.820 rumah tangga di Kecamatan Baturaja Barat yang menggunakan listrik PLN dan sisanya masih menggunakan listrik non PLN.

Gambar 13: Jumlah Rumah Tangga Pemakai Listrik di Kecamatan Baturaja Barat, 2014



Tabel 6.1 Jumlah Industri Kecil dan Rumah Tangga menurut Desa/kelurahan di Kecamatan Baturaja Barat, 2014

Desa/kelurahan	Industri Kecil		Industri Rumah Tangga	
	Usaha	Tenaga kerja	Usaha	Tenaga kerja
(1)	(2)	(3)	(4)	(5)
1. Batu Putih	3	-	-	-
2. Laya	1	-	-	-
3. Saung Naga	13	-	-	-
4. Tanjung Agung	-	-	-	-
5. Talang Jawa	17	-	-	-
6. Air Gading	2	-	-	-
7. Puser	1	-	-	-
8. Batu Kuning	3	-	-	-
9. Karang Agung	2	-	-	-
10. Karang Endah	-	-	-	-
11. Tanjung Karang	1	-	-	-
12. Sukamaju	167	-	-	-
J u m l a h	210	-	-	-

Sumber: Badan Pusat Statistik Kabupaten Ogan Komering Ulu

Tabel 6.2 Jumlah Rumah Tangga Pengguna Listrik PLN dan Non PLN menurut Desa/kelurahan di Kecamatan Baturaja Barat, 2014

Desa/kelurahan	Rumah Tangga Pengguna Listrik	
	PLN	Listrik Non PLN
(1)	(2)	(3)
1. Batu Putih	506	-
2. Laya	425	-
3. Saung Naga	1 626	-
4. Tanjung Agung	525	-
5. Talang Jawa	1 740	-
6. Air Gading	934	-
7. Pular	761	4
8. Batu Kuning	719	-
9. Karang Agung	183	-
10. Karang Endah	68	49
11. Tanjung Karang	117	-
12. Sukamaju	216	-
Jumlah	7 820	53

Sumber: Badan Pusat Statistik Kabupaten Ogan Komering Ulu

Tabel 6.3 Jumlah Usaha Reparasi Kendaraan Bermotor menurut Desa/kelurahan di Kecamatan Baturaja Barat, 2014

Desa/kelurahan	Usaha Reparasi	
	Mobil (unit)	Sepeda Motor (unit)
(1)	(2)	(3)
1. Batu Putih	-	-
2. Laya	1	1
3. Saung Naga	-	2
4. Tanjung Agung	2	1
5. Talang Jawa	-	2
6. Air Gading	1	1
7. Pular	-	-
8. Batu Kuning	-	2
9. Karang Agung	-	-
10. Karang Endah	-	-
11. Tanjung Karang	-	-
12. Sukamaju	-	2
Jumlah	4	11

Sumber: Kantor Camat Baturaja Barat

Tabel 6.4 Jumlah Salon Kecantikan, Tukang Cukur, Tukang Jahit dan Tukang Photo menurut Desa/kelurahan di Kecamatan Baturaja Barat, 2014

Desa/kelurahan	Jenis Usaha			
	Salon Kecantikan (unit)	Tukang Cukur (unit)	Tukang Jahit (unit)	Tukang Photo (unit)
(1)	(2)	(3)	(4)	(5)
1. Batu Putih	-	3	1	-
2. Laya	-	1	2	-
3. Saung Naga	4	1	4	-
4. Tanjung Agung	1	1	3	-
5. Talang Jawa	3	-	12	2
6. Air Gading	-	-	2	-
7. Puser	-	2	6	2
8. Batu Kuning	-	1	-	1
9. Karang Agung	-	-	-	-
10. Karang Endah	-	-	-	-
11. Tanjung Karang	-	-	2	-
12. Sukamaju	-	1	2	1
Jumlah	8	10	32	6

Sumber: Kantor Camat Baturaja Barat

BAB 7

PERDAGANGAN

BAB VII PERDAGANGAN

Sektor perdagangan di Kecamatan Baturaja Barat pada tahun 2014 sudah mulai terlihat maju. Di Kecamatan Baturaja Barat telah terdapat dua pasar, yaitu 1 pasar induk di Kelurahan Batu Kuning dan 1 pasar tradisional di Kelurahan Saung Naga. Oleh karena ada pasar, di kecamatan ini tidak ada jenis kalangan. Kalangan adalah sejenis pasar yang hanya aktif pada hari-hari tertentu saja dalam setiap minggunya.

Kehadiran lembaga keuangan di suatu daerah, baik dalam bentuk lembaga keuangan bank maupun lembaga keuangan bukan bank (KUD dan koperasi non-KUD) diharapkan mampu menjadi mitra yang baik bagi masyarakat dalam menghadapi berbagai kendala usaha, sehingga pada akhirnya diyakini akan lebih mampu memacu peningkatan

perekonomian masyarakat dan tentu saja akan berdampak positif pada perkembangan ekonomi daerah.

Pada tahun 2014, Kecamatan Baturaja Barat memiliki 2 Koperasi yang berbentuk KUD di Desa Puser dan Kelurahan Batu Kuning. Selain itu ada 12 Koperasi Non KUD yang terdapat di Desa Laya, Kelurahan Tanjung Agung, Talang Jawa, Air Gading, Desa Puser dan Desa Sukamaju.

Tabel 7.1 Jumlah Pasar Permanen, Semi Permanen dan Lainnya menurut Desa/kelurahan di Kecamatan Baturaja Barat, 2014

Desa/Kelurahan	Jenis Lokasi Perdagangan		
	Pasar*)	Kalangan	Lainnya
(1)	(2)	(3)	(4)
1. Batu Putih	0	0	0
2. Laya	0	0	0
3. Saung Naga	1	0	0
4. Tanjung Agung	0	0	0
5. Talang Jawa	0	0	0
6. Air Gading	0	0	0
7. Puser	0	0	0
8. Batu Kuning	1	0	0
9. Karang Agung	0	0	0
10. Karang Endah	0	0	0
11. Tanjung Karang	0	0	0
12. Sukamaju	0	0	0
Jumlah	2	0	0

*) : Pasar permanen dan semi permanen

Sumber: Badan Pusat Statistik Kabupaten Ogan Komering Ulu

Tabel 7.2 Jumlah Warung Kelontong (Manisan) dan Minimarket menurut Desa/kelurahan di Kecamatan Baturaja Barat, 2014

Desa/Kelurahan	Unit Usaha	
	Warung Manisan	Minimarket
(1)	(2)	(3)
1. Batu Putih	30	0
2. Laya	9	0
3. Saung Naga	100	1
4. Tanjung Agung	23	0
5. Talang Jawa	21	1
6. Air Gading	7	0
7. Pesar	2	0
8. Batu Kuning	20	1
9. Karang Agung	10	0
10. Karang Endah	12	0
11. Tanjung Karang	7	0
12. Sukamaju	19	0
Jumlah	260	3

Sumber: Badan Pusat Statistik Kabupaten Ogan Komering Ulu

Tabel 7.3. Jumlah Bank, KUD, dan Koperasi non KUD menurut Desa/kelurahan di Kecamatan Baturaja Barat, 2014

Desa/Kelurahan	Jenis Usaha		
	Bank	KUD	Koperasi non KUD
(1)	(2)	(3)	(4)
1. Batu Putih	-	-	-
2. Laya	-	-	1
3. Saung Naga	-	-	2
4. Tanjung Agung	-	-	1
5. Talang Jawa	-	-	1
6. Air Gading	-	-	4
7. Puser	-	1	2
8. Batu Kuning	-	1	-
9. Karang Agung	-	-	-
10. Karang Endah	-	-	-
11. Tanjung Karang	-	-	-
12. Sukamaju	-	-	1
Jumlah	-	2	12

Sumber: Badan Pusat Statistik Kabupaten Ogan Komering Ulu

Tabel 7.4. Jumlah Rumah Makan dan Warung Makan (Kedai) menurut Desa/kelurahan di Kecamatan Baturaja Barat, 2014

Desa/Kelurahan	Jumlah Usaha	
	Rumah Makan	Warung Makan
(1)	(2)	(3)
1. Batu Putih	-	1
2. Laya	-	-
3. Saung Naga	-	2
4. Tanjung Agung	-	1
5. Talang Jawa	-	5
6. Air Gading	-	-
7. Pular	-	1
8. Batu Kuning	1	1
9. Karang Agung	-	-
10. Karang Endah	-	-
11. Tanjung Karang	-	-
12. Sukamaju	-	4
Jumlah	1	15

Sumber: Badan Pusat Statistik Kabupaten Ogan Komering Ulu

BAB 8

**TRANSPORTASI,
KOMUNIKASI,
DAN PARIWISATA**

BAB VIII

TRANSPORTASI, KOMUNIKASI DAN PARIWISATA

Transportasi dan komunikasi merupakan faktor utama yang dapat menunjang perkembangan suatu wilayah terutama menyangkut hubungan atau interaksi antara penduduk suatu wilayah dengan wilayah lain. Interaksi ini dapat berupa perdagangan, sosialisasi di dunia pendudukan, kesehatan dan lain sebagainya. Angkutan jalan raya merupakan salah satu fasilitas penting di bidang transportasi. Sampai dengan tahun 2014, ada beberapa desa/kelurahan di kecamatan Baturaja Barat yang sudah tersedia fasilitas angkutan umum dengan trayek tetap yaitu Desa Batu Putih, Puser, kelurahan Batu Kuning, desa Karang Agung, Tanjung Karang dan Sukamaju, 6 desa tersedia fasilitas angkutan

umum tanpa trayek tetap. Pada tahun 2014, sebanyak 5 desa/kelurahan di Kecamatan Baturaja Barat sudah memiliki *Base Transceiver Station* (BTS) yaitu Desa Batu Putih, Kelurahan Tanjung Agung, Air Gading, desa Puser dan Kelurahan Batu Kuning. Dengan tersedianya BTS di lima desa/kelurahan tersebut dapat diartikan bahwa hampir sebagian desa yang ada di Kecamatan Baturaja Barat memiliki sinyal alat komunikasi (HP) yang cukup bagus

Di Kecamatan Baturaja Barat terdapat beberapa objek wisata yang dapat dikunjungi kapan saja. Objek wisata tersebut yaitu Batu Lesung Bintang yang termasuk wisata alam di desa Laya.

Tabel 8.1 Jenis Prasarana Transportasi dan Ketersediaan Angkutan Umum menurut Desa/kelurahan di Kecamatan Baturaja Barat, 2014

Desa/Kelurahan	Jenis Lalu Lintas			Ketersediaan Angkutan Umum		
	Darat	Air	Darat dan Air	Ada, dengan trayek tetap	Ada, tanpa trayek tetap	Tidak ada angkutan umum
(1)	(2)	(3)	(4)	(5)	(6)	(7)
1. Batu Putih	√	-	-	√	-	-
2. Laya	√	-	-	-	√	-
3. Saung Naga	√	-	-	-	√	-
4. Tanjung Agung	√	-	-	-	√	-
5. Talang Jawa	√	-	-	-	√	-
6. Air Gading	√	-	-	-	√	-
7. Puser	√	-	-	√	-	-
8. Batu Kuning	√	-	-	√	-	-
9. Karang Agung	√	-	-	√	-	-
10. Karang Endah	√	-	-	-	√	-
11. Tanjung Karang	√	-	-	√	-	-
12. Sukamaju	√	-	-	√	-	-

Sumber: Badan Pusat Statistik Kabupaten Ogan Komering Ulu

Tabel 8.2. Keberadaan *Base Transceiver Station* (BTS) menurut Desa/Kelurahan di Kecamatan Baturaja Barat, 2014

Desa/Kelurahan	Keberadaan BTS	
	Ada	Tidak Ada
(1)	(2)	(3)
1. Batu Putih	√	√
2. Laya	-	√
3. Saung Naga	-	√
4. Tanjung Agung	√	-
5. Talang Jawa	-	√
6. Air Gading	√	-
7. Pesar	√	-
8. Batu Kuning	√	-
9. Karang Agung	-	√
10. Karang Endah	-	√
11. Tanjung Karang	-	√
12. Sukamaju	-	√

Sumber: Badan Pusat Statistik Kabupaten Ogan Komering Ulu

Tabel 8.3. Ketersediaan Sarana Komunikasi menurut Desa/Kelurahan di Kecamatan Baturaja Barat, 2014

Desa/Kelurahan	Pelanggan Telepon Kabel	Telepon Umum Koin	Wartel	Warnet	Kantor Pos/Pos Pembantu/Rumah Pos
(1)	(2)	(3)	(4)	(5)	(6)
1. Batu Putih	-	-	-	-	-
2. Laya	√	-	-	-	-
3. Saung Naga	√	-	-	√	-
4. Tanjung Agung	√	-	-	√	-
5. Talang Jawa	-	-	-	√	-
6. Air Gading	-	-	-	√	-
7. Puser	√	-	-	√	-
8. Batu Kuning	-	-	-	-	-
9. Karang Agung	-	-	-	-	-
10. Karang Endah	-	-	-	-	-
11. Tanjung Karang	-	-	-	-	-
12. Sukamaju	-	-	-	-	-

Sumber: Badan Pusat Statistik Kabupaten Ogan Komering Ulu

Tabel 8.4. Nama Objek Wisata dan Jenis Wisata di Kecamatan Baturaja Barat, 2014

Nama Objek Wisata (1)	Jenis Wisata (2)
Batu Lesung Bintang	Wisata Alam

Sumber: Dinas Pariwisata, Kebudayaan dan Olahraga Kab. OKU

BAB 9

KEUANGAN

BAB IX KEUANGAN

Setiap tahunnya desa-desa di Kecamatan Baturaja Barat memiliki sumber pendapatan dan pengeluaran dalam pelaksanaan pemerintahannya. Sumber pendapatan tersebut terdiri dari Pendapatan Asli Desa (PAD), Alokasi Dana Desa (ADD) dan Dana Hibah atau Dana Bantuan. Pada tahun 2014, desa/kelurahan yang memiliki sumber pendapatan terbesar yaitu desa Puser yaitu sebesar Rp 132.000.000,- yang terdiri dari Pendapatan Asli Desa (PAD) Rp 7.000.000,-, Alokasi Dana Desa (ADD) Rp 25.000.000,- dan Dana Hibah/Bantuan Rp 100.000.000,-. Sedangkan desa/kelurahan yang memiliki sumber pendapatan terkecil yaitu kelurahan Air Gading yaitu sebesar Rp 25.000.000,- yang terdiri dari Alokasi Dana Desa (ADD) Rp 25.000.000,-.

Selain sumber pendapatan, setiap desa pasti memiliki pengeluaran desa setiap tahunnya. Pada tahun 2014, Desa Batu Putih memiliki pengeluaran desa yang terbesar yaitu Rp 103.200.000,-.. Pengeluaran Desa Batu Putih terdiri dari Belanja Pegawai (upah, gaji, dll) sebesar Rp 97.200.000,-, dan pengeluaran lainnya sebesar Rp 6.000.000,-. Sedangkan Desa yang memiliki pengeluaran desa terkecil yaitu Kelurahan Saung Naga, Talang Jawa, Tanjung Agung, Air Gading dan Batu Kuning. Untuk dana bantuan hibah dari provinsi/BanGub, semua desa di Baturaja Barat mendapat jumlah bantuan yang sama besarnya yaitu Rp.100.000.000,-.

Tabel 9.1 Anggaran Pendapatan menurut Desa/kelurahan di Kecamatan Baturaja Barat, 2014

Desa/Kelurahan	Sumber Pendapatan		
	Pendapatan Asli Desa (Rp)	Alokasi Dana Desa (Rp)	Dana Hibah/ bantuan (Rp)
(1)	(2)	(3)	(4)
1. Batu Putih	3 000 000	25 000 000	100 000 000
2. Laya	-	25 000 000	100 000 000
3. Saung Naga	-	25 000 000	-
4. Tanjung Agung	2 000 000	25 000 000	-
5. Talang Jawa	-	25 000 000	-
6. Air Gading	-	25 000 000	-
7. Pular	7 000 000	25 000 000	100 000 000
8. Batu Kuning	3 000 000	25 000 000	-
9. Karang Agung	1 000 000	25 000 000	100 000 000
10. Karang Endah	2 000 000	25 000 000	100 000 000
11. Tanjung Karang	1 000 000	25 000 000	100 000 000
12. Sukamaju	-	25 000 000	100 000 000

Sumber: Kantor Camat Baturaja Barat

Tabel 9.2 Anggaran Pengeluaran menurut Desa/kelurahan di Kecamatan Baturaja Barat, 2014

Desa/Kelurahan	Jenis Pengeluaran		
	Belanja Pegawai (Rp)	Belanja Modal (Rp)	Lainnya (Rp)
(1)	(2)		(3)
1. Batu Putih	97 200 000	-	6000 000
2. Laya	79 200 000	-	6000 000
3. Saung Naga	-	-	-
4. Tanjung Agung	-	-	-
5. Talang Jawa	-	-	-
6. Air Gading	-	-	-
7. Pular	96 000 000	-	6 000 000
8. Batu Kuning	-	-	-
9. Karang Agung	67 800 000	-	6 000 000
10. Karang Endah	73 800 000	-	6 000 000
11. Tanjung Karang	73 800 000	-	6 000 000
12. Sukamaju	90 600 000	-	6 000 000

Sumber: Kantor Camat Baturaja Barat

Tabel 9.3 Dana Bantuan/Hibah yang Diterima menurut Desa/kelurahan di Kecamatan Baturaja Barat, 2014

Desa/Kelurahan	Pemerintah Pusat (Rp)	Pemerintah Propinsi (Rp)	Pemerintah Kabupaten (Rp)	Lainnya (Rp)
(1)	(2)	(3)	(4)	(5)
1. Batu Putih	-	100 000 000	-	-
2. Laya	-	100 000 000	-	-
3. Saung Naga	-	-	-	-
4. Tanjung Agung	-	-	-	-
5. Talang Jawa	-	-	-	-
6. Air Gading	-	-	-	-
7. Puser	-	100 000 000	-	-
8. Batu Kuning	-	-	-	-
9. Karang Agung	-	100 000 000	-	-
10. Karang Endah	-	100 000 000	-	-
11. Tanjung Karang	-	100 000 000	-	-
12. Sukamaju	-	100 000 000	-	-

Sumber: Kantor Camat Baturaja Barat

DATA

MENCERDASKAN BANGSA



**BADAN PUSAT STATISTIK
KABUPATEN OGAN KOMERING ULU**

Jl. Dr. Moh. Hatta No. 987 A Ogan Komering Ulu 32111

Telp/Fax : (0735) 320259

e-mail : bps1601@bps.go.id

website : <http://okukab.bps.go.id>