

KECAMATAN PESANGGRAHAN DALAM ANGKA

Pesanggrahan Subdistrict in Figures

2019



BADAN PUSAT STATISTIK
Kota Administrasi Jakarta Selatan

KECAMATAN PESANGGRAHAN DALAM ANGKA

*Pesanggrahan Subdistrict
in Figures*

2019



Kecamatan Pesanggrahan Dalam Angka

Pesanggrahan Subdistrict in Figures

2019

ISSN: 0852-2016

No. Publikasi/*Publication Number*: 31710.19.07

Katalog/*Catalog*: 1102001.3171.040

Ukuran Buku/*Book Size*: 14,8 cm x 21 cm

Jumlah Halaman/*Number of Pages*: xiv + 70 halaman /*pages*

Naskah/*Manuscript*:

Sosialistiono

Gambar Kover oleh/*Cover Designed by*:

Selamet Haryoko

Ilustrasi Kover/*Cover Illustration*:

Kantor Kecamatan Pesanggrahan/*Pesanggrahan Subdistrict Office*

Diterbitkan oleh/*Published by*:

© BPS Kota Administrasi Jakarta Selatan/*BPS-Statistics of Jakarta Selatan Municipality*

Dicetak oleh/*Printed by*:

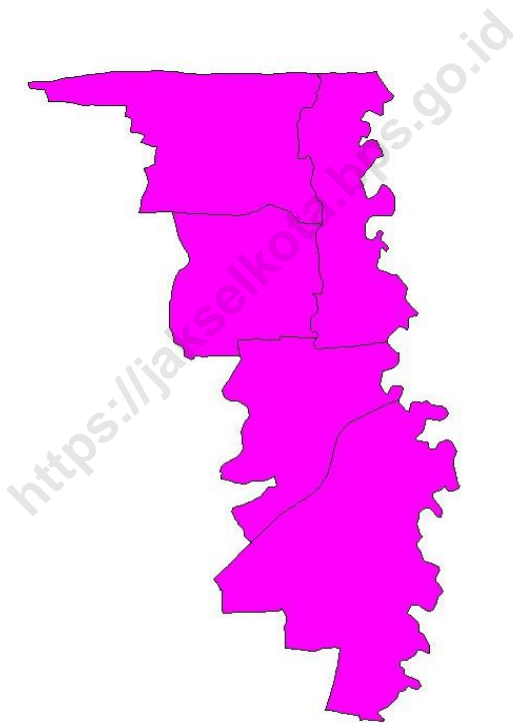
CV. Nario Sari

Dilarang mengumumkan, mendistribusikan, mengomunikasikan, dan/atau menggandakan sebagian atau seluruh isi buku ini untuk tujuan komersial tanpa izin tertulis dari Badan Pusat Statistik

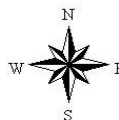
Prohibited to announce, distribute, communicate, and/or copy part or all of this book for commercial purpose without permission from BPS-Statistics Indonesia

Peta Wilayah KECAMATAN PESANGGRAHAN

Map Of PESANGGRAHAN SUBDISTRICT



Skala = 1:40000



<https://jakselkota.bps.go.id>



Kata Pengantar

Kecamatan Pesanggrahan Dalam Angka 2019 merupakan publikasi tahunan yang diterbitkan BPS Kota Administrasi Jakarta Selatan. Publikasi ini berisi berbagai informasi tentang Geografi, Sosial dan Kesejahteraan Rakyat, Penduduk, dan Perekonomian.

Publikasi ini dapat terwujud berkat kerja sama dan bantuan dari berbagai pihak terutama Camat Pesanggrahan beserta staf dan Kepala Seksi Intansi Sektor lainnya. Kepada semua pihak yang telah memberikan bantuan disampaikan penghargaan dan terima kasih yang sebesar –besarnya.

Walaupun publikasi ini telah disiapkan sebaik-baiknya, namun disadari masih ada kekurangan dan kesalahan yang terjadi. Untuk perbaikan publikasi ini, tanggapan dan saran yang bersifat konstruktif dari para pemakai sangat diharapkan.

Jakarta, September 2019
Koordinator Statistik Kecamatan
Pesanggrahan

ttd

Sosialistiono

<https://jakselkota.bps.go.id>



Preface

Pesanggrahan Subdistrict in Figures 2019 is an annual publication written by Statistics-BPS Jakarta Selatan Municipality. The publication contains information about Geography, Social and Welfare, Population, and Economy.

This publication has been made possible with the assistance and contribution from personnel of Pesanggrahan Subdistrict and several governmental institutions. To all parties who have been involved in the preparation of this publication, I would like to express my sincerest appreciation and gratitude.

Eventhough this publication prepared well, there are still many improvements to make in years ahead. Therefore, comments and constructive suggestions for the improvement of this publication are always welcome.

Jakarta, September 2019
Statistician Coordinator of
Pesanggrahan Subdistrict

signed

Sosialistiono

<https://jakselkota.bps.go.id>

Daftar Isi

Table of Contents

Halaman/ Page

Peta Wilayah KECAMATAN PESANGGRAHAN.....	iii
<i>Map Of PESANGGRAHAN SUBDISTRICT</i>	iii
Kata Pengantar.....	v
<i>Preface</i>	vii
Daftar Isi.....	ix
<i>Table of Contents</i>	ix
1. Geografi/ <i>Geography</i>	1
1.1. Letak Geografis Wilayah Kecamatan Pesanggrahan, 2018	5
<i>Geographical of Pesanggrahan Subdistrict, 2018</i>	5
1.2. Luas Wilayah Menurut Kelurahan, 2018.....	6
<i>Land Area by Village, 2018</i>	6
1.3. Jarak Kantor Kelurahan ke Kecamatan dan Ketinggian dari Permukaan Laut, 2018.....	7
<i>Distance Between Village Office to District Office and High Level from Sea Level, 2018</i>	7
2. Sosial dan Kesejahteraan Rakyat/ <i>Social and Welfare</i>	9

2.1.	Jumlah Kelurahan yang Memiliki Fasilitas Sekolah Menurut Kelurahan dan Tingkat Pendidikan, 2011-2018. 17	
	<i>Number of Kelurahan Having Educational Facilities by Kelurahan and Educational Level, 2011-2018.....</i>	17
2.2	Jumlah Taman Kanak-kanak Swasta, Murid dan Guru menurut Kelurahan, 2017	20
	<i>Number of Private Kindergarten, Pupils and Teacher by Village, 2017</i>	20
2.3	Jumlah Taman Kanak-kanak Negeri, Murid dan Guru menurut Kelurahan, 2017	21
	<i>Number of Public Kindergarten, Pupils and Teacher by Village, 2017</i>	21
2.4	Jumlah Sekolah Dasar Negeri, Murid dan Guru menurut Kelurahan, 2017	22
	<i>Number of Public Elementary School, Pupils and Teacher by Village, 2017</i>	22
2.5	Jumlah Sekolah Dasar Swasta, Murid dan Guru Menurut Kelurahan, 2018.....	23
	<i>Number of Private Elementary School, Pupils and Teacher by Village, 2018.....</i>	23
2.6	Jumlah Sekolah Lanjutan Pertama Negeri, Murid dan Guru Menurut Kelurahan Tahun, 2018.....	24
	<i>Number of Public Junior High School, Pupils and Teacher by Village, 2018</i>	24
2.7	Jumlah Sekolah Lanjutan Pertama Swasta, Murid dan Guru Menurut Kelurahan Tahun, 2018.....	25

<i>Number of Private Junior High School, Pupils and Teacher by Village, 2018</i>	25
2.8 Jumlah Sekolah Lanjutan Menengah Atas Negeri, Murid dan Guru Menurut Kelurahan Tahun, 2017.....	26
<i>Number of Public Senior High School, Pupils and Teacher by Village, 2017</i>	26
2.9 Jumlah Sekolah Lanjutan Menengah Atas Swasta, Murid dan Guru Menurut Kelurahan Tahun, 2018.....	27
<i>Number of Private Senior High School, Pupils and Teacher by Village, 2018</i>	27
2.10 Jumlah Kelurahan yang Memiliki Sarana Kesehatan Menurut Kelurahan, 2011-2018	28
<i>Number of Kelurahan Having Health Facilities by Kelurahan, 2011-2018</i>	28
2.11 Jumlah Tenaga Kesehatan menurut Menurut Kelurahan, 2018	31
<i>Number of Medical Personnel by Kelurahan, 2018</i>	31
2.12 Jumlah Rumah Sakit Umum, Rumah Sakit Khusus, dan Puskesmas Menurut Kelurahan, 2017 dan 2018	32
<i>Number of General Hospital, Special Hospital, and Public Health Center by Kelurahan, 2017 and 2018</i>	32
2.13 Jumlah Tempat Peribadatan Menurut Kelurahan, 2018	34
<i>Number of Places of Worship by Kelurahan and Religion, 2018</i>	34

2.14	Jumlah Pegawai menurut Kelurahan dan Golongan, 2018	35
	<i>Number of Civil Servant by Village and Level, 2018</i>	35
2.15	Jumlah Pegawai menurut Kelurahan dan Pendidikan, 2018	36
	<i>Number of Civil Servant by Village and Education, 2018..</i>	36
3.	Penduduk/ <i>Population</i>	37
3.1.	Jumlah Kepala Keluarga (KK), RT dan RW menurut Kelurahan, 2018	43
	<i>Number of Head of Family, RT and RW by Village, 2018..</i>	43
3.2.	Luas Wilayah, Rumah Tangga, Penduduk dan Kepadatannya Menurut Kelurahan, 2018.....	44
	<i>Area, Household, Population and Density by Village, 2018</i>	44
3.3.	Penduduk menurut Kelurahan dan Jenis Kelamin, 2018	45
	<i>Population Growth by Village and Sex, 2018</i>	45
3.4.	Penduduk Warga Negara Asing Menurut Kelurahan dan Jenis Kelamin, 2018.....	46
	<i>Population of Foreign Citizen by Village and Sex, 2018</i>	46
3.5.	Distribusi Persentase Penduduk menurut Kelurahan, 2014-2018.....	47
	<i>Percentage Distribution of Population by Village, 2014-2018</i>	47
3.6.	Perkembangan Penduduk menurut Jenis Kelamin, 2010-2018	47

<i>Population Growth by Sex, 2010-2018</i>	47
3.7 Jumlah Kelahiran dan Kematian Menurut Kelurahan dan Jenis Kelamin, 2018.....	49
<i>Number of Birth and Death by Village and Sex, 2018</i>	49
3.8 Jumlah Penduduk Pindah dan Datang Menurut Kelurahan dan Jenis Kelamin, 2018	50
<i>Number of Moving and Incoming by Village and Sex, 2018</i>	50
3.9 Jumlah Penduduk Pindah dan Datang Menurut Kelurahan dan Jenis Kelamin, 2018	52
<i>Number of Moving and Incoming by Village and Sex, 2018</i>	52
3.10 Proyeksi Penduduk Menurut Kelurahan, 2010-2018	53
<i>Population Projection by Village, 2010-2018</i>	53
3.11 Jumlah Nikah, Talak, Cerai dan Rujuk menurut Kelurahan, 2018	55
<i>Number of Marriage, Repudiation, Divorce and Revocation by Village, 2018</i>	55
4. Perekonomian/ Economy	57
4.1 Jumlah Salon Kecantikan, Penjahit, Bengkel Mobil, Bengkel Motor, Showroom Mobil Menurut Kelurahan, 2018	63
<i>Number Beauty Salon, Tailor, Bench Car-Motor by Village, 2018</i>	63

4.2	Jumlah Pasar Menurut Kelurahan dan Jenisnya Menurut Kelurahan Tahun 2018.....	64
	<i>Number of Market and Type by Village, 2018</i>	<i>64</i>
4.3	Jumlah Bank Menurut Status dan Kelurahan Tahun 2018	65
	<i>Number of Bank by Status and Village, 2018.....</i>	<i>65</i>
4.4	Jumlah Hotel/Penginapan dan Restoran Menurut Kelurahan, 2018	66
	<i>Number of Hotel, Inn and Restaurant by Village, 2018</i>	<i>66</i>
4.5	Jumlah Kantor Pos, Telepon Umum, Wartel dan Warnet Menurut Kelurahan, 2018.....	67
	<i>Number of Post Office, Public Telephone, Wartel, Warnet by Village, 2018.....</i>	<i>67</i>
4.6	Keberadaan Sarana Olahraga Menurut Kelurahan Tahun, 2018	68
	<i>The Existence of Sports Facilities by Village, 2018</i>	<i>68</i>
4.7	Target dan Realisasi Penerimaan Pajak Bumi dan Bangunan (PBB) menurut Kelurahan, 2018	69
	<i>Target and Receipts and Actual Receipts of Land and Building Tax by Village, 2018</i>	<i>69</i>

01

GEOGRAFI / GEOGRAPHY



<https://jakselkota.bps.go.id>

PENJELASAN TEKNIS

TECHNICAL NOTES

1. LUAS WILAYAH

Kecamatan Pesanggrahan merupakan salah satu kecamatan di wilayah Kota Administrasi Jakarta Selatan, sesuai dengan surat keputusan Gubernur Kepala Daerah Khusus Ibukota Jakarta Nomor : 1251 Tahun 1986, Nomor : 435 Tahun 1966 dan Nomor: 1986 Tahun 2000, maka luas wilayah kecamatan Pesanggrahan adalah 13,45 Km² yang terdiri atas 51 RW dan 527 RT dengan luas masing-masing kelurahan sebagai berikut:

- A. Kel. Bintaro: 4,55 Km²
- B. Kel. Pesanggrahan: 2,11 Km²
- C. Kel. Ulujami: 1,70 Km²
- D. Kel. Petukangan Selatan 2,10 Km²

1. AREA

Pesanggrahan District Is One Of Districts In Jakarta Selatan Municipality. Based On Governor's Kdki Jakarta Decree No. : 1251/1986, No. : 435/1996 And No. : 1986/2000, The Width Pesanggrahan District Is 18.20 Km² Which Consist Of 51 Rv And 527 Rt With Each Width Of Sub District As Follows:

- A. Kel. Bintaro : 4,55 Km²*
- B. Kel. Pesanggrahan: 2,11 Km²*
- C. Kel. Ulujami: 1,70 Km²*
- D. Kel. Petukangan Selatan: 2,10 Km²*
- E. Kel. Petukangan Utara: 2,99 Km²*

E. Kel. Petukangan Utara:

2,99 Km²

2. GEOGRAFI

Batas-Batas Wilayah
Kecamatan

Pesanggrahan Adalah:

- Sebelah Utara:
Kecamatan
Kembangan, Kota
Administrasi Jakarta
Barat
- Sebelah Selatan:
Kecamatan
Ciputat
Propinsi Banten.
- Sebelah Barat:
Kecamatan Cileduk dan
Kecamatan Pondok Aren
Propinsi Banten
- Sebelah Timur:
Kecamatan
Kebayoran
Lama Kota Administrasi
Jakarta Selatan.

2. GEOGRAPHY

The Jagakarsa District

Limits Are:

- *North: Kecamatan
Kembangan, Kota
Administrasi Jakarta
Barat*
- *South: Kecamatan
Ciputat Propinsi Banten*
- *West: Kecamatan Cileduk
and Kecamatan Pondok
Aren Propinsi Banten*
- *East: Kecamatan
Kebayoran Lama Kota
Administrasi Jakarta
Selatan.*

1.1. Letak Geografis Wilayah Kecamatan Pesanggrahan, 2018
Geographical of Pesanggrahan Subdistrict, 2018

Letak dan Luas/ Location and Area	Uraian/ Description
(1)	(2)
1. Letak/ <i>Location</i>	06 15'21"Lintang Selatan
2. Luas Wilayah/ <i>Land Area</i>	13,45 Km
3. Letak diatas Permukaan Laut/ <i>Height above the Sea Level (Attitude)</i>	Ketinggian 26,2 m
4. Jumlah Kelurahan/ <i>Number of District</i>	5 Kelurahan
5. Batas Wilayah/ <i>Border</i>	
6. 5.1 Utara/ <i>North</i>	Kecamatan Kembangan Kota Administrasi Jakarta Barat
7. 5.2 Timur/ <i>East</i>	Kecamatan Kebayoran Lama Kota Administrasi Jakarta Selatan
8. 5.3 Barat/ <i>West</i>	Kecamatan Cileduk dan Pondok Aren Propinsi Banten
9. 5.4 Selatan/ <i>South</i>	Kecamatan Ciputat Propinsi Banten

1.2. Luas Wilayah Menurut Kelurahan, 2018

Land Area by Village, 2018

Kelurahan/ Village	Luas Wilayah/ Land Area (Km²)	Persentase/ Percentage
(1)	(2)	(3)
1. Bintaro	4,55	33,83
2. Pesanggrahan	2,11	15,69
3. Ulujami	1,70	12,64
4. Petukangan Selatan	2,10	15,61
5. Petukangan Utara	2,99	22,23

Sumber/Source: BPS Kota Administrasi Jakarta Selatan

1.3. Jarak Kantor Kelurahan ke Kecamatan dan Ketinggian dari Permukaan Laut, 2018
Distance Between Village Office to District Office and High Level from Sea Level, 2018

	Kelurahan/ Village	Jarak/ Distance	Ketinggian dari Permukaan Laut/ High Level from Sea Level (m)
	(1)	(2)	(3)
1.	Bintaro	5,1	46
2.	Pesanggrahan	0,3	24
3.	Ulujami	2,3	24
4.	Petukangan Selatan	2,9	21
5.	Petukangan Utara	3,8	19

Sumber/Source: BPS Kota Administrasi Jakarta Selatan

<https://jakselkota.bps.go.id>

02

SOSIAL DAN KESEJAHTERAAN RAKYAT / SOCIAL AND WELFARE



<https://jakselkota.bps.go.id>

PENJELASAN TEKNIS

TECHNICAL NOTES

1. Tidak/belum pernah sekolah adalah mereka yang tidak pernah atau belum pernah terdaftar dan tidak pernah atau belum pernah aktif mengikuti pendidikan di suatu jenjang pendidikan formal. 1. *Not/never attending school is someone who has never attended or never been registered in a formal education, such as primary, secondary and tertiary education. Those who just completed kindergarten are considered as never attended school.*
2. Masih bersekolah adalah mereka yang terdaftar dan aktif mengikuti pendidikan di suatu jenjang pendidikan formal (Paket A, B, atau C) baik pendidikan dasar, menengah maupun pendidikan tinggi, bagi mahasiswa yang sedang cuti di anggap masih sekolah. 2. *Attending school is someone who is currently attending primary, secondary and tertiary education, including Paket A, B, or C.*
3. Tidak bersekolah lagi adalah mereka yang pernah terdaftar dan aktif mengikuti pendidikan di suatu jenjang pendidikan formal, tetapi pada saat pencacahan tidak lagi terdaftar dan tidak aktif mengikuti pendidikan. 3. *Not attending school anymore is someone who is not currently attending school (formal and non-formal education).*

4. Tamat sekolah adalah menyelesaikan pelajaran yang ditandai dengan lulus ujian akhir pada kelas atau tingkat terakhir suatu jenjang pendidikan disekolah negeri maupun swasta dengan mendapatkan tanda tamat belajar/ Ijazah. Seseorang yang belum mengikuti pelajaran pada kelas tertinggi tetapi telah mengikuti ujian akhir dan lulus dianggap tamat sekolah.
4. *Completed particular level of education is someone who has completed particular level of education in private or public school by owning certificate.*
5. Dapat membaca dan menulis artinya dapat membaca dan menulis kata-kata/kalimat sederhana dengan suatu aksara tertentu.
5. *Literacy is the ability to read and write at least a simple sentence.*
6. Sekolah adalah lembaga pendidikan formal yang dimulai dari pendidikan dasar, menengah, dan tinggi. Pendidikan yang dicatat adalah pendidikan formal berdasar kurikulum Departemen Pendidikan Nasional, termasuk pendidikan yang di selenggarakan oleh pondok pesantren dengan memakai kurikulum Departemen Pendidikan Nasional, seperti
6. *School is an education institution starting from primary, secondary and tertiary education. The education data recorded in the survey covering data on formal education based on the curriculum set up by Ministry of National Education including education carried out by Muslim*

Madrasah Ibtidaiyah (MI), Madrasah Tsanawiyah (MTs), dan Madrasah Aliyah (MA). Pondok pesantren/Madrasah diniyah adalah sekolah yang tidak memakai kurikulum dari Departemen Pendidikan nasional.

Boarding School (pondok pesantren), implementing the ministry of national education curriculum, such as Madrasah Ibtidaiyah (Islamic Primary School), Madrasah Tsanawiyah (Islamic Junior High School), and Madrasah Aliyah (Islamic Senior High School). Pondok pesantren/madrasah diniyah (Islamic boarding school/ Islamic school) is school which does not implement curriculum from the Ministry of National Education.

7. Madrasah Ibtidaiyah adalah lembaga pendidikan berciri khas Islam pada jenjang Sekolah Dasar. Madrasah Tsanawiyah adalah lembaga pendidikan berciri khas Islam pada jenjang Sekolah Menengah Pertama. Madrasah Aliyah adalah lembaga pendidikan berciri khas Islam pada jenjang Sekolah Menengah Atas (SMA).
7. *Madrasah Ibtidaiyah is Islamic school at primary education. Madrasah Tsanawiyah is Islamic School at lower secondary education and Madrasah Aliyah is Islamic School at higher secondary education (SMA).*
8. Peristiwa tindak pidana yang di laporkan
8. *Reported Crime Incidence*
Reported Crime Incidence includes all criminal cases

Peristiwa yang di laporkan ialah setiap peristiwa yang diterima kepolisian dari laporan masyarakat , atau peristiwa dimana pelakunya tertangkap tangan oleh polisi

reported and received by police office. And all crimes caught by police.

9. **Rumah sakit** adalah tempat pemeriksaan dan perawatan kesehatan, biasanya berada pengawasan dokter/tenaga medis, termasuk rumah sakit khusus seperti rumah sakit perawatan paru paru , dan RS jantung
9. **Hospital** is a place for health check usually controlled/supervised by doctors/medical personel. Including in the category are special hospitals such Lung Hospital and Coronary Hospital.
10. **Rumah Sakit Bersalin/Rumah Bersalin** adalah rumah sakit yang dilengkapi dengan fasilitas untuk melahirkan, pemeriksaan kehamilan, pemeriksaan ibu dan anak serta berada di bawah pengawasan dokter dan atau bidan senior.
10. **Maternal Hospital/Maternal Health Care Centre** is a hospitals completed with health facilities for birth delivery, pregnancy check and consultation, and post-natal check, under the supervision of doctor and or senior midwives
11. **Poliklinik** adalah tempat pemeriksaan kesehatan, biasanya tanpa fasilitas perawatan menginap, berada dalam pengawasan dokter/tenaga medis,
11. **Polyclinic** is a place for health check and consultation usually under in the control of doctor/medical personnel without in-patient facilities,

tidak termasuk klinik yang terdapat di puskesmas/rumah sakit. Poliklinik yang karena suatu hal dan lain hal menyediakan tempat perawatan menginap, tetap di golongkan kedalam poliklinik (bukan rumah sakit)

excluding clinic located in the public health centre (Puskesmas)/hospital. In the case of polyclinic that provides in-patient facilities due to a special reason. It remains to be classified as a polyclinic (not hospital)

12. Puskesmas (Pusat Kesehatan Masyarakat) adalah unit pelayanan kesehatan milik pemerintah yang bertanggung jawab terhadap pelayanan kesehatan masyarakat untuk wilayah kecamatan, sebagian kecamatan atau kelurahan (misal di DKI Jakarta).

12. Public Health Centre (PHC) is a health centre provided by the government that is responsible for the delivery of health services to the community at the sub-district level, part of sub-district or villages (e.g. in DKI Jakarta).

13. Puskesmas Pembantu (Pustu) yaitu Unit pelayanan kesehatan masyarakat yang membantu kegiatan Puskesmas di sebagian dari wilayah kerja. Pada beberapa daerah balai pengobatan telah berubah fungsi menjadi Pustu walaupun papan nama masih tertulis balai pengobatan.

13. Subsidiary Public Health Centre is a health facility that assists the public health centre in its part of working area. In several regions, health Centre, although their sign written in the board remains unchanged.

<https://jakselkota.bps.go.id>

2.1. Jumlah Kelurahan yang Memiliki Fasilitas Sekolah Menurut Kelurahan dan Tingkat Pendidikan, 2011-2018

Number of Kelurahan Having Educational Facilities by Kelurahan and Educational Level, 2011-2018

Kelurahan/ Village	SD			SMP		
	<i>Primary School</i>			<i>Junior High School</i>		
	PODES 2011	PODES 2014	PODES 2018	PODES 2011	PODES 2014	PODES 2018
(1)	(2)	(3)	(4)	(5)	(6)	(7)
1. Bintaro	19	19	19	3	2	3
2. Pesanggrahan	16	16	16	5	7	5
3. Ulujami	11	11	13	4	8	7
4. Petukangan Selatan	16	16	10	5	5	5
5. Petukangan Utara	16	15	15	11	8	10
JUMLAH/TOTAL	344	77	73	126	30	30

Lanjutan Tabel/*Continued Table 2.1*

Kelurahan/ Village	SMA <i>Senior High School</i>			SMK <i>Vocational School</i>		
	PODES 2011	PODES 2014	PODES 2018	PODES 2011	PODES 2014	PODES 2018
	(1)	(8)	(9)	(10)	(11)	(12)
1. Bintaro	2	2	2	0	0	0
2. Pesanggrahan	3	5	5	4	5	5
3. Ulujami	3	1	1	1	1	1
4. Petukangan Selatan	1	4	4	5	1	1
5. Petukangan Utara	2	4	8	2	4	6
JUMLAH/TOTAL	48	16	20	71	11	13

Lanjutan Tabel/*Continued Table 2.1*

Kelurahan/ Village	Perguruan Tinggi University		
	PODES 2011	PODES 2014	PODES 2018
(1)	(14)	(15)	(16)
1. Bintaro	3	3	4
2. Pesanggrahan	0	0	0
3. Ulujami	4	4	4
4. Petukangan Selatan	1	1	1
5. Petukangan Utara	2	1	1
JUMLAH/TOTAL	43	9	10

Sumber/*Source*: BPS Kota Administrasi Jakarta Selatan, Pendataan Potensi Desa (PODES)

2.2 Jumlah Taman Kanak-kanak Swasta, Murid dan Guru menurut Kelurahan, 2017

Number of Private Kindergarten, Pupils and Teacher by Village, 2017

	Kelurahan/ Village	Sekolah/ School	Murid/ Pupils	Guru/ Teacher	Rasio Murid-Guru/ Pupils-Teacher Ratio
	(1)	(2)	(3)	(4)	(5)
1	Bintaro	20			
2	Pesanggrahan	21			
3	Ulujami	10			
4	Petukangan Selatan	14			
5	Petukangan Utara	8			
	Jumlah/Total	73			

2.3 Jumlah Taman Kanak-kanak Negeri, Murid dan Guru menurut Kelurahan, 2017

Number of Public Kindergarten, Pupils and Teacher by Village, 2017

<i>Kelurahan/ Village</i>	<i>Sekolah/ School</i>	<i>Murid/ Pupils</i>	<i>Guru/ Teacher</i>	<i>Rasio Murid-Guru/ Pupils-Teacher Ratio</i>
(1)	(2)	(3)	(4)	(5)
1 Bintaro				
2 Pesanggrahan				
3 Ulujami				
4 Petukangan Selatan				
5 Petukangan Utara				
Jumlah/Total				

2.4 Jumlah Sekolah Dasar Negeri, Murid dan Guru menurut Kelurahan, 2017

Number of Public Elementary School, Pupils and Teacher by Village, 2017

	Kelurahan/ Village	Sekolah/ School	Murid/ Pupils	Guru/ Teacher	Rasio Murid-Guru/ Pupils-Teacher Ratio
	(1)	(2)	(3)	(4)	(5)
1	Bintaro	11			
2	Pesanggrahan	10			
3	Ulujami	7			
4	Petukangan Selatan	9			
5	Petukangan Utara	10			
	Jumlah/Total	47			

2.5 Jumlah Sekolah Dasar Swasta, Murid dan Guru Menurut Kelurahan, 2018

Number of Private Elementary School, Pupils and Teacher by Village, 2018

	Kelurahan/ Village	Sekolah/ School	Murid/ Pupils	Guru/ Teacher	Rasio Murid-Guru/ Pupils-Teacher Ratio
	(1)	(2)	(3)	(4)	(5)
1	Bintaro	5			
2	Pesanggrahan	6			
3	Ulujami	5			
4	Petukangan Selatan	1			
5	Petukangan Utara	5			
	Jumlah/Total	22			

2.6 Jumlah Sekolah Lanjutan Pertama Negeri, Murid dan Guru Menurut Kelurahan Tahun, 2018

Number of Public Junior High School, Pupils and Teacher by Village, 2018

	Kelurahan/ Village	Sekolah/ School	Murid/ Pupils	Guru/ Teacher	Rasio Murid-Guru/ Pupils-Teacher Ratio
	(1)	(2)	(3)	(4)	(5)
1	Bintaro	1			
2	Pesanggrahan	2			
3	Ulujami	2			
4	Petukangan Selatan	2			
5	Petukangan Utara	1			
	Jumlah/Total				

2.7 Jumlah Sekolah Lanjutan Pertama Swasta, Murid dan Guru Menurut Kelurahan Tahun, 2018

Number of Private Junior High School, Pupils and Teacher by Village, 2018

	Kelurahan/ Village	Sekolah/ School	Murid/ Pupils	Guru/ Teacher	Rasio Murid-Guru/ Pupils-Teacher Ratio
	(1)	(2)	(3)	(4)	(5)
1	Bintaro	2			
2	Pesanggrahan	3			
3	Ulujami	5			
4	Petukangan Selatan	3			
5	Petukangan Utara	9			
	Jumlah/Total	22			

2.8 Jumlah Sekolah Lanjutan Menengah Atas Negeri, Murid dan Guru Menurut Kelurahan Tahun, 2017

Number of Public Senior High School, Pupils and Teacher by Village, 2017

	Kelurahan/ Village	Sekolah/ School	Murid/ Pupils	Guru/ Teacher	Rasio Murid-Guru/ Pupils-Teacher Ratio
	(1)	(2)	(3)	(4)	(5)
1	Bintaro	2			
2	Pesanggrahan	1			
3	Ulujami	-			
4	Petukangan Selatan	1			
5	Petukangan Utara	1			
	Jumlah/Total	5			

2.9 Jumlah Sekolah Lanjutan Menengah Atas Swasta, Murid dan Guru Menurut Kelurahan Tahun, 2018

Number of Private Senior High School, Pupils and Teacher by Village, 2018

Kelurahan/ Village	Sekolah/ School	Murid/ Pupils	Guru/ Teacher	Rasio Murid-Guru/ Pupils-Teacher Ratio
(1)	(2)	(3)	(4)	(5)
1 Bintaro	-			
2 Pesanggrahan	9			
3 Ulujami	2			
4 Petukangan Selatan	4			
5 Petukangan Utara	13			
Jumlah/Total	28			

2.10 Jumlah Kelurahan yang Memiliki Sarana Kesehatan Menurut Kelurahan, 2011-2018

Number of Kelurahan Having Health Facilities by Kelurahan, 2011-2018

Kelurahan/ Village	Rumah Sakit <i>Hospital</i>			Rumah Sakit Bersalin <i>Maternity Hospital</i>		
	PODES 2011	PODES 2014	PODES 2018	PODES 2011	PODES 2014	PODES 2018
(1)	(2)	(3)	(4)	(5)	(6)	(7)
1. Bintaro	1	1	1	2	2	2
2. Pesanggrahan		0	1	1	1	3
3. Ulujami		0	0	1	1	1
4. Petukangan Selatan		0	0	1	1	1
5. Petukangan Utara		0	0		0	0
JUMLAH/TOTAL	1	1	2	5	5	7

Lanjutan Tabel/Continued Table 2.10

Kelurahan/ Village	Poliklinik Polyclinic			Puskesmas Public Health Center		
	PODES 2011	PODES 2014	PODES 2018	PODES 2011	PODES 2014	PODES 2018
(1)	(8)	(9)	(10)	(11)	(12)	(13)
1. Bintaro	1	3	2	1	1	1
2. Pesanggrahan	2	2	7	2	2	1
3. Ulujami	4	11	1	1	1	1
4. Petukangan Selatan	1	4	4	1	1	1
5. Petukangan Utara	2	2	1	1	1	2
JUMLAH/TOTAL	10	22	15	6	6	6

Lanjutan Tabel/Continued Table 2.10

Kelurahan/ Village	Puskesmas Pembantu Subsidiary of Public Health Center			Apotek Pharmacy		
	PODES 2011	PODES 2014	PODES 2018	PODES 2011	PODES 2014	PODES 2018
(1)	(14)	(15)	(16)	(17)	(18)	(19)
1. Bintaro	0	0	0	6	8	8
2. Pesanggrahan	0	0	0	2	2	2
3. Ulujami	0	0	0	3	2	2
4. Petukangan Selatan	0	0	0	2	2	3
5. Petukangan Utara	0	0	0	1	1	1
JUMLAH/TOTAL	0	0	0	14	15	16

**2.11 Jumlah Tenaga Kesehatan menurut Menurut Kelurahan,
2018**

Number of Medical Personnel by Kelurahan, 2018

Kelurahan/ VILLAGE	Dokter Doctor	Perawat Nurse	Bidan Midwife	Farmasi Pharma ceutical	Ahli Gizi Nutritionis
(1)	(2)	(3)	(4)	(5)	(6)
1. Bintaro					
2. Pesanggrahan					
3. Ulujami					
4. Petukangan Selatan					
5. Petukangan Utara					
JUMLAH/TOTAL					

2.12 Jumlah Rumah Sakit Umum, Rumah Sakit Khusus, dan Puskesmas Menurut Kelurahan, 2017 dan 2018

Number of General Hospital, Special Hospital, and Public Health Center by Kelurahan, 2017 and 2018

Kelurahan/ <i>Village</i>	Rumah Sakit Umum <i>General Hospital</i>		Rumah Sakit Khusus <i>Special Hospital</i>		Rumah Sakit Bersalin/Rumah Bersalin <i>Maternity Hospital</i>	
	2017	2018	2017	2018	2017	2018
(1)	(2)	(3)	(4)	(5)	(6)	(7)
1. Bintaro						
2. Pesanggrahan						
3. Ulujami						
4. Petukangan Selatan						
5. Petukangan Utara						
JUMLAH/TOTAL						

Lanjutan Tabel/*Continued Table 2.12*

Kelurahan/ <i>Village</i>	Klinik/Balai Kesehatan <i>Clinic/Health Center</i>		POSYANDU <i>Maternal & Child Health Center</i>		Puskesmas Public Health Center	
	2017 (1)	2018 (8)	2017 (9)	2018 (10)	2017 (11)	2018 (12)
1. Bintaro						
2. Pesanggrahan						
3. Ulujami						
4. Petukangan Selatan						
5. Petukangan Utara						
JUMLAH/TOTAL						

2.13 Jumlah Tempat Peribadatan Menurut Kelurahan, 2018
Number of Places of Worship by Kelurahan and Religion, 2018

Kelurahan/ <i>Village</i>	Masj id/ Mos que	Musholla / <i>Private Mosque</i>	Gereja/ Church	Lainny a/ <i>Other s</i>
	(1)	(2)	(3)	(4)
1 Bintaro				
2 Pesanggrahan				
3 Ulujami				
4 Petukangan Selatan				
5 Petukangan Utara				
<i>Jumlah/Total</i>				


2.14 Jumlah Pegawai menurut Kelurahan dan Golongan, 2018
Number of Civil Servant by Village and Level, 2018

Kelurahan/ <i>Village</i>	Golongan/ <i>Level</i>			Jumlah/ <i>Total</i> <i>I</i>
	I	II	III+IV	
(1)	(2)	(3)	(4)	(5)
1 Bintaro				
2 Pesanggrahan				
3 Ulujami				
4 Petukangan Selatan				
5 Petukangan Utara				
Jumlah/<i>Total</i>				

2.15 Jumlah Pegawai menurut Kelurahan dan Pendidikan, 2018
Number of Civil Servant by Village and Education, 2018

Kelurahan/ <i>Village</i>	Pendidikan yang ditamatkan/ <i>Ended Education</i>					Jumlah/ <i>Total</i>
	SD/MI <i>Elementary</i>	SLTP/ <i>Junior High School</i>	SLTA/ <i>Senior High School</i>	Satjana <i>Muda/Academy</i>	Sarjana/ <i>University</i>	
(1)	(2)	(3)	(4)	(5)	(6)	(7)
1 Bintaro						
2 Pesanggrahan						
3 Ulujami						
4 Petukangan Selatan						
5 Petukangan Utara						
Jumlah/ <i>Total</i>						

03 | PENDUDUK / POPULATION



<https://jakselkota.bps.go.id>

PENJELASAN TEKNIS

TECHNICAL NOTES

1. Sumber data kependudukan adalah Sensus Penduduk yang dilaksanakan setiap sepuluh tahun sekali. Sensus Penduduk telah dilaksanakan sebanyak enam kali sejak Indonesia merdeka yaitu tahun 1961, 1971, 1980, 1990, 2000 dan 2010 pada bulan Mei yang lalu. Selain itu juga dalam publikasi ini disajikan data hasil registrasi kependudukan.

Di dalam sensus penduduk, Pencacahan dilakukan terhadap seluruh penduduk yang berdomisili di wilayah teritorial Indonesia termasuk warga negara asing kecuali anggota Korps Diplomatik negara sahabat beserta keluarganya.

2. Penduduk Indonesia adalah semua orang yang berdomisili di wilayah teritorial Republik Indonesia.

1. *The source of demographic data is Population Census, which is conducted every ten years. Population Census has been conducted six times since Indonesia's independence: 1961, 1971, 1980, 1990, 2000 and 2010 (on May). Besides that, this publication also presents data from demographic registration.*

The population census enumerates all residents in the entire territory of Republic of Indonesia including foreign citizens except the diplomatic corps members and their families.

2. *Indonesian Population are all Residents of the entire territory of Republic of Indonesia.*

3. Rata-rata Pertumbuhan Penduduk adalah angka yang menunjukkan tingkat penambahan penduduk per tahun dalam jangka waktu tertentu. *3. Average growth of population is the annual population growth rate over a certain period.*
4. Kepadatan Penduduk adalah banyaknya penduduk per km persegi. *4. Population density is the number of people per square kilometer.*
5. Rasio Jenis Kelamin adalah Perbandingan antara banyaknya penduduk laki-laki dengan banyaknya penduduk perempuan pada suatu daerah dan waktu tertentu. Biasanya dinyatakan dengan banyaknya penduduk laki-laki untuk 100 penduduk perempuan. *5. Sex Ratio is the ratio of the number of males to the number of females in a given area and time, usually expressed as the number of males for every 100 females.*
6. Rumah Tangga adalah seseorang atau sekelompok orang yang biasanya tinggal bersama dalam suatu bangunan serta pengelolaan makan dari satu dapur. Satu rumah tangga dapat terdiri dari hanya satu anggota rumah Tangga. Yang dimaksud *6. Household is a group of person who usually live together in a building or housing unit who make common provision for food and other essentials of living. One household could consist of only one household member. Common provision*

makan dari satu dapur adalah jika pengurusan kebutuhan sehari-harinya dikelola bersama-sama menjadi satu.

for food means one organising daily needs for all of household members.

7. Anggota Rumah Tangga adalah semua orang yang biasanya bertempat tinggal di suatu rumah tangga, baik yang berada di rumah pada waktu pencacahan maupun yang sementara tidak ada.

7. Household member is a person who usually lives in a household regardless of their location at the time of enumeration.

8. Rata-rata Anggota Rumah Tangga adalah angka yang menunjukkan rata-rata jumlah anggota rumah tangga per rumah tangga.

8. Average household size is the average number of household members per household.

<https://jakselkota.bps.go.id>

3.1. Jumlah Kepala Keluarga (KK), RT dan RW menurut Kelurahan, 2018

Number of Head of Family, RT and RW by Village, 2018

Kelurahan/ Village	Kepala Keluarga/ Household	RW	RT
(1)	(2)	(3)	(4)
1 Bintaro			
2 Pesanggrahan			
3 Ulujami			
4 Petukangan Selatan			
5 Petukangan Utara			
Jumlah/Total			

3.2. Luas Wilayah, Rumah Tangga, Penduduk dan Kepadatannya Menurut Kelurahan, 2018

Area, Household, Population and Density by Village, 2018

Kelurahan/ Village	Luas Wilayah/ Area (Km²)	Rumah Tangga/ Household	Penduduk/ Population	Kepadatan Penduduk/ Population Density per Km²
(1)	(2)	(3)	(4)	(5)
1 Bintaro				
2 Pesanggrahan				
3 Ulujami				
4 Petukangan Selatan				
5 Petukangan Utara				
Jumlah/Total				

Sumber/Source: Sudin Kependudukan Kota Administrasi Jakarta Selatan

3.3. Penduduk menurut Kelurahan dan Jenis Kelamin, 2018
Population Growth by Village and Sex, 2018

	Kelurahan/ Village	Laki-laki/ Male	Perempuan / Female	Jumlah/ Total	Rasio Jenis Kelamin/ Sex Ratio
	(1)	(2)	(3)	(4)	(5)
1	Bintaro	26.030	27.118	53.148	26.030
2	Pesanggrahan	12.504	12.656	25.160	12.504
3	Ulujami	22.947	22.124	45.071	22.947
4	Petukangan Selatan	18.754	18.663	37.417	18.754
5	Petukangan Utara	31.784	30.726	62.510	31.784
	<i>Jumlah/Total</i>	112.019	111.287	223.306	112.019

3.4. Penduduk Warga Negara Asing Menurut Kelurahan dan Jenis Kelamin, 2018

Population of Foreign Citizen by Village and Sex, 2018

	Kelurahan/ Village	Laki-laki/ Male	Perempuan / Female	Jumlah/ Total
	(1)	(2)	(3)	(4)
1	Bintaro			
2	Pesanggrahan			
3	Ulujami			
4	Petukangan Selatan			
5	Petukangan Utara			
	Jumlah/Total			

Sumber/Source: Registrasi Penduduk Kecamatan Jagakarsa

3.5. Distribusi Persentase Penduduk menurut Kelurahan, 2014-2018

Percentage Distribution of Population by Village, 2014-2018

Kelurahan/ Village	Tahun/ Year			
	2014	2015	2016	2017
(1)	(2)	(3)	(4)	(5)
1 Bintaro	24,01	23,98	23,93	24,42
2 Pesanggrahan	11,37	11,34	11,31	11,40
3 Ulujami	20,08	20,10	20,12	19,85
4 Petukangan Selatan	16,90	16,86	16,82	16,81
5 Petukangan Utara	27,64	27,72	27,81	27,52
Jumlah/ Total	100	100	100	100

Sumber/Source: Registrasi Penduduk Kecamatan Cilandak

3.6. Perkembangan Penduduk menurut Jenis Kelamin, 2010-2018

Population Growth by Sex, 2010-2018

Tahun/ Year	Laki-laki/ Male	Perempuan/ Female	Jumlah/ Total	Rasio Jenis Kelamin/ Sex Ratio
(1)	(2)	(3)	(4)	(5)
2010	108.303	104.626	212.929	104
2011	108.991	105.727	214.718	103
2012	109.581	106.759	216.340	103
2013	110.142	107.722	217.864	102
2014	110.626	108.602	219.228	102
2015	111.063	109.408	220.471	102
2016	111.461	110.123	221.584	101
2017	111.767	110.755	222.522	101
2018	112.019	111.287	223.306	101

Sumber/Source: Registrasi Penduduk Kecamatan Cilandak

3.7 Jumlah Kelahiran dan Kematian Menurut Kelurahan dan Jenis Kelamin, 2018

Number of Birth and Death by Village and Sex, 2018

Kelurahan/ Village	Lahir/ Birth			Mati/ Death		
	Lk/M	Pr/F	Lk+Pr/ M+F	Lk/M	Pr/F	Lk+Pr/ M+F
(1)	(2)	(3)	(4)	(5)	(6)	(7)
1 Bintaro						
2 Pesanggrahan						
3 Ulujami						
4 Petukangan Selatan						
5 Petukangan Utara						
Jumlah/ Total						

Sumber/Source: Kasie Kependudukan

3.8 Jumlah Penduduk Pindah dan Datang Menurut Kelurahan dan Jenis Kelamin, 2018

Number of Moving and Incoming by Village and Sex, 2018

Kelurahan/ <i>Village</i>	Datang dalam DKI/ <i>Incoming</i>			Pindah dalam DKI/ <i>Moving</i>		
	Lk/M	Pr/F	Lk+Pr/ M+F	Lk/M	Pr/F	Lk+Pr/ M+F
	(2)	(3)	(4)	(5)	(6)	(7)
1 Bintaro						
2 Pesanggrahan						
3 Ulujami						
4 Petukangan Selatan						
5 Petukangan Utara						
Jumlah/ <i>Total</i>						

Lanjutan Tabel/*Continued Table* 3.8

Kelurahan/ <i>Village</i>	Datang luar DKI/ <i>Incoming</i>			Pindah luar DKI/ <i>Moving</i>		
	Lk/M	Pr/F	Lk+Pr/ M+F	Lk/M	Pr/F	Lk+Pr/ M+F
(1)	(2)	(3)	(4)	(5)	(6)	(7)
1 Bintaro						
2 Pesanggrahan						
3 Ulujami						
4 Petukangan Selatan						
5 Petukangan Utara						
<i>Jumlah/ Total</i>						

Sumber/*Source*: Registrasi Penduduk Kecamatan Jagakarsa

3.9 Jumlah Penduduk Pindah dan Datang Menurut Kelurahan dan Jenis Kelamin, 2018

Number of Moving and Incoming by Village and Sex, 2018

	Kelurahan/ Village	Laki-laki/ Male	Perempuan/ Female	Jumlah/ Total
	(1)	(2)	(3)	(4)
1	Bintaro			
2	Pesanggrahan			
3	Ulujami			
4	Petukangan Selatan			
5	Petukangan Utara			
	Jumlah/Total			

Sumber/Source: Sudin Kependudukan Kota Administrasi Jakarta Selatan

3.10 Proyeksi Penduduk Menurut Kelurahan, 2010-2018
Population Projection by Village, 2010-2018

	Kelurahan/ Village	2010	2011	2012	2013	2014
	(1)	(2)	(3)	(4)	(5)	(6)
1	Bintaro					
2	Pesanggrahan					
3	Ulujami					
4	Petukangan Selatan					
5	Petukangan Utara					
<i>Jumlah/Total</i>						

Lanjutan Tabel/*Continued Table* 3.11

	Kelurahan/ Village	2015	2016	2017	2018
	(1)	(7)	(8)	(9)	(10)
1	Bintaro				
2	Pesanggrahan				
3	Ulujami				
4	Petukangan Selatan				
5	Petukangan Utara				
	Jumlah/Total				

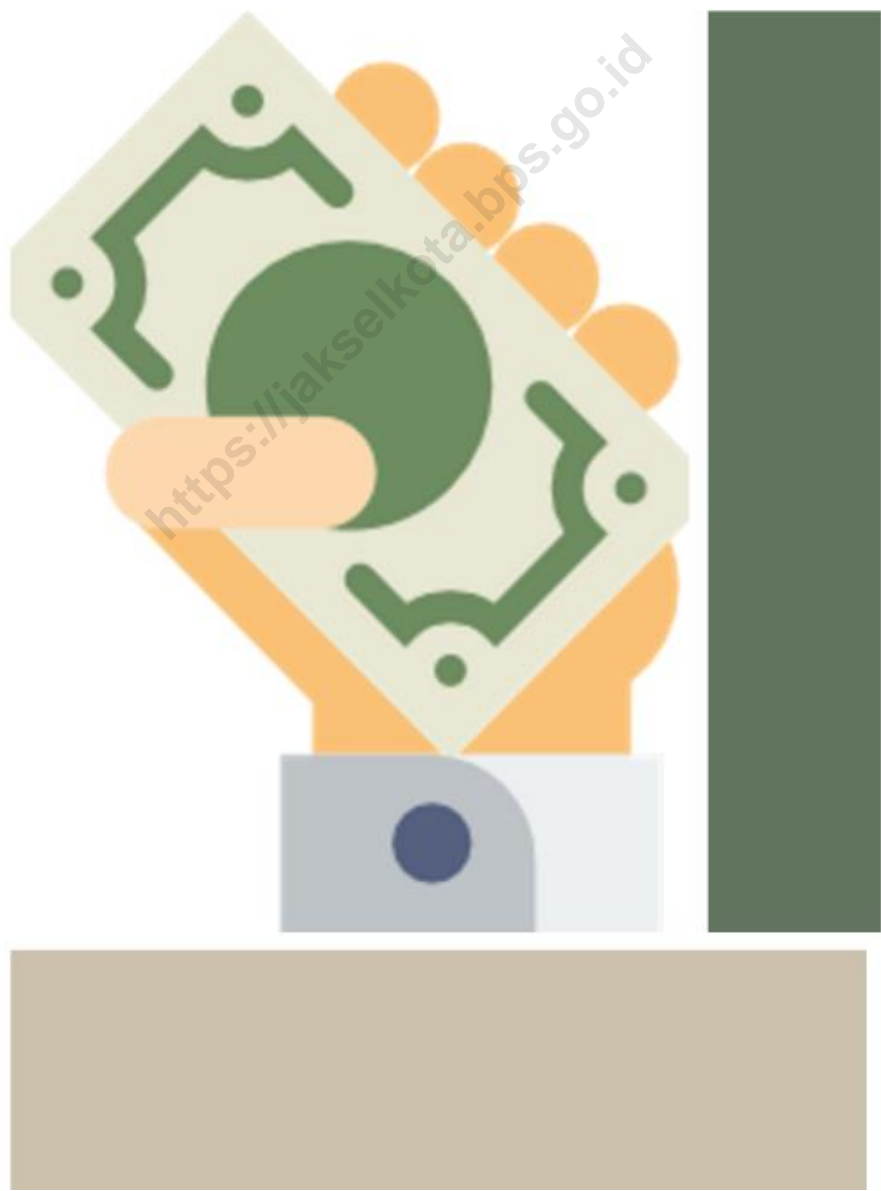
3.11 Jumlah Nikah, Talak, Cerai dan Rujuk menurut Kelurahan, 2018

Number of Marriage, Repudiation, Divorce and Revocation by Village, 2018

Kelurahan/ Village	Nikah / Marriage	Talak/ Talak	Cerai / Divorce	Rujuk/ Recon ciliation	Lainn ya/ Other s
(1)	(2)	(3)	(4)	(5)	(6)
1 Bintaro					
2 Pesanggrahan					
3 Ulujami					
4 Petukangan Selatan					
5 Petukangan Utara					
Jumlah/Total					

<https://jakselkota.bps.go.id>

04 | PEREKONOMIAN / ECONOMY



<https://jakselkota.bps.go.id>

<https://jakselkota.bps.go.id>

PENJELASAN TEKNIS

1. **Perusahaan atau usaha industri** adalah suatu unit (kesatuan) usaha yang melakukan kegiatan ekonomi, bertujuan menghasilkan barang atau jasa, terletak pada suatu bangunan atau lokasi tertentu, dan mempunyai catatan administrasi tersendiri mengenai produksi dan struktur biaya serta ada seorang atau lebih yang bertanggung jawab atas usaha tersebut.
2. **Industri Pengolahan** dikelompokkan ke dalam 4 golongan berdasarkan banyaknya pekerja, yaitu :
Industri Besar (100 orang pekerja atau lebih).
Industri Sedang/menengah (20-99 orang pekerja).
Industri kecil (5-19 orang

TECHNICAL NOTES

1. A **manufacturing establishment** is defined as a production unit engaged in economic activity, producing goods or services, located in a building or in a certain location, located in a building or in a certain location, keeping a business record concerning the production and cost structure, and having a person or more that are responsible to those activities.
2. **Manufacturing industries** are categorized into four groups, based on the number of employees:
Large scale manufacturing (100 employee or more),
Medium scale (20-99

- pekerja), dan **Industri Mikro** (1-4 orang pekerja).
3. Kantor bank terdiri dari Kantor Cabang (KC), Kantor Cabang Pembantu (KCP), dan kantor di bawah KCP.
4. Akomodasi ialah suatu usaha yang menggunakan suatu bangunan atau sebagian bangunan yang disediakan secara khusus, dan setiap orang dapat menginap, makan serta memperoleh pelayanan dan fasilitas lainnya dengan pembayaran. Akomodasi dibedakan antara hotel dan akomodasi lainnya. Ciri khusus dari hotel adalah mempunyai restoran yang berada di bawah manajemen hotel tersebut.
- employees), **Small scale manufacturing** (5-19 employees), and **Micro industry** (1-4 employees).*
3. *Bank offices consist of branch office (KC), sub branch office (KCP) and offices under KCP.*
4. *An accommodation is an establishment using a building or a part of a building, prepared commercially for any person to stay, eat and obtain service as well as other facilities. Accommodation is segregated into hotel and other accommodations. The special characteristic of a hotel is having a restaurant under the hotel management.*

5. Hotel berbintang yaitu hotel yang telah memenuhi syarat yang telah ditentukan seperti persyaratan fisik bentuk pelayanan yang diberikan. Kualifikasi tenaga kerja, jumlah kamar dan lainnya, hotel tidak berbintang yaitu hotel yang tidak memenuhi persyaratan yang telah ditentukan.
5. *A classified hotel is an accommodation which meets specified standards regarding physical requirement, services provided, manpower qualification number of room available. Etc. A non-classified hotel is an accommodation which has not met the requirements previously mentioned.*

<https://jakselkota.bps.go.id>

4.1 Jumlah Salon Kecantikan, Penjahit, Bengkel Mobil, Bengkel Motor, Showroom Mobil Menurut Kelurahan, 2018
Number Beauty Salon, Tailor, Bench Car-Motor by Village, 2018

Kelurahan/ Village	Salon Kecantikan	Penjahit	Bengkel Mobil	Bengkel Motor	Showroom Mobil
(1)	(2)	(3)	(4)	(5)	(6)
1. Bintaro	Ada		Ada	Ada	
2. Pesanggrahan	Ada		Ada	Ada	
3. Ulujami	Ada		Ada	Ada	
4. Petukangan Selatan	Ada		Ada	Ada	
5. Petukangan Utar	Ada		Ada	Ada	
Jumlah / Total					

4.2 Jumlah Pasar Menurut Kelurahan dan Jenisnya Menurut Kelurahan Tahun 2018

Number of Market and Type by Village, 2018

Kelurahan/ <i>Village</i>	Pasar Induk	Pasar Regional	Pasar Inpres	Pasar Tradisional	Pasar Swalayan	Mal	Was erda	Mini Market
(1)	(2)	(3)	(4)	(5)	(6)	(7)	(8)	(9)
1. Bintaro								
2. Pesanggrahan								
3. Ulujami								
4. Petukangan Selatan								
5. Petukangan Utara								
Jumlah / Total								

4.3 Jumlah Bank Menurut Status dan Kelurahan Tahun 2018
Number of Bank by Status and Village, 2018

Kelurahan/ Village	Bank Pemerintah/ Government Bank	Bank Swasta/ Private Bank	Jumlah/ Total
(1)	(2)	(3)	(4)
1. Bintaro			
2. Pesanggrahan			
3. Ulujami			
4. Petukangan Selatan			
5. Petukangan Utara			
Jumlah / Total			

4.4 Jumlah Hotel/Penginapan dan Restoran Menurut Kelurahan, 2018

Number of Hotel, Inn and Restaurant by Village, 2018

Kelurahan/ <i>Village</i>	Hotel Bintang g / Hotel Star	Hotel Non Bintang	Hostel, Motel, Penginapan/ <i>Hostel, Motel, Inn</i>	Restoran -Rmh Makan/ <i>Restaura nt</i>
(1)	(2)	(3)	(4)	(5)
1. Bintaro				
2. Pesanggrahan				
3. Ulujami				
4. Petukangan Selatan				
5. Petukangan Utara				
<i>Jumlah / Total</i>				

4.5 Jumlah Kantor Pos, Telepon Umum, Wartel dan Warnet Menurut Kelurahan, 2018

Number of Post Office, Public Telephone, Wartel, Warnet by Village, 2018

Kelurahan/ Village	Kantor Pos/ Post Office	Telepo n Umum / Public Teleph one	Wartel/ Wartel	Warnet / Warnet
(1)	(2)	(3)	(4)	(5)
1. Bintaro				
2. Pesanggrahan				
3. Ulujami				
4. Petukangan Selatan				
5. Petukangan Utara				
<i>Jumlah / Total</i>				

4.6 Keberadaan Sarana Olahraga Menurut Kelurahan Tahun, 2018

The Existence of Sports Facilities by Village, 2018

Kelurahan/ Village	Sepak Bola/ Foot Ball	Kola m Rena ng/ Swim ming Pool	Bulu Tangkis / Badmin ton	Tenis / Tenni s	Bola Voli/ Volley Ball	Futsal/ Futsal
(1)	(2)	(3)	(4)	(5)	(6)	(7)
1. Bintaro						
2. Pesanggrahan						
3. Ulujami						
4. Petukangan Selatan						
5. Petukangan Utara						

Sumber/Source : Pendataan Podes, BPS Kota Administrasi Jakarta Selatan

4.7 Target dan Realisasi Penerimaan Pajak Bumi dan Bangunan (PBB) menurut Kelurahan, 2018

Target and Receipts and Actual Receipts of Land and Building Tax by Village, 2018

Kelurahan/ Village	Target/ Target (Rp)	Realisasi/ Actual (Rp)	Presentase/ Percentage (%)
(1)	(2)	(3)	(4)
1. Bintaro			
2. Pesanggrahan			
3. Ulujami			
4. Petukangan Selatan			
5. Petukangan Utara			
Jumlah / Total			

<https://jakselkota.bps.go.id>



Sensus
Penduduk
2020

DATA

MENCERDASKAN BANGSA
----- Enlighten The Nation -----



BADAN PUSAT STATISTIK
Kota Administrasi Jakarta Selatan

Gd. Walikota Jakarta Selatan, Jl. Prapanca Raya No. 9 Blok A Lt.15 Kebayoran Baru 12170
Telp. 72792576 Fax. 72789306, E-mail : bps3171@bps.go.id
<http://jakselkota.bps.go.id>