

# STATISTIK DAERAH KECAMATAN MEDAN PERJUANGAN 2015



**BADAN PUSAT STATISTIK  
KOTA MEDAN**

**STATISTIK DAERAH  
KECAMATAN MEDAN PERJUANGAN  
2015**

<http://medankota.bps.go.id>

# **STATISTIK DAERAH KECAMATAN MEDAN PERJUANGAN 2015**

**ISSN :**

**No. Publikasi : 12750.1541**

**Katalog BPS : 1101002.1275.160**

**Ukuran Buku : 18,8 x 25,7 cm**

**Jumlah Halaman : (vi + 24) halaman**

**Naskah :**

**Koordinator Statistik Kecamatan Medan Perjuangan**

**Penyunting :**

**Seksi Neraca Wilayah dan Analisis Statistik**

**Gambar Kulit :**

**Seksi Neraca Wilayah dan Analisis Statistik**

**Diterbitkan Oleh :**

**Badan Pusat Statistik Kota Medan**

***Boleh dikutip dengan menyebut sumbernya***



## **Kata Sambutan**



Dengan memanjatkan puji syukur kepada Tuhan Yang Maha Esa BPS Kota Medan dapat menerbitkan Publikasi Statistik Kecamatan Medan Perjuangan 2015.

Dalam publikasi ini memuat data dan indikator-indikator terpilih yang dianggap dapat mewakili keadaan sosial, ekonomi dan demografi Kecamatan Medan Perjuangan dan juga publikasi ini lebih menekankan pada analisis datanya.

Publikasi ini diharapkan dapat dimanfaatkan baik oleh pemerintah, swasta, mahasiswa dan masyarakat sebagai dasar perencanaan, evaluasi dan monitoring pembangunan di Kecamatan Medan Perjuangan ini.

Akhirnya segala kritik dan saran dari pengguna data sangat diharapkan demi penyempurnaan publikasi ini dimasa datang dan semoga publikasi ini bermanfaat.

Medan, November 2015

Kepala Badan Pusat Statistik  
Kota Medan

Darwis Sitorus, S.Si, M.Si  
NIP. 19650801 198901 1 002

# Kata Pengantar

Publikasi **Statistik Daerah Kecamatan Medan Perjuangan 2015** diterbitkan oleh Badan Pusat Statistik Kota Medan berisi berbagai data dan informasi terpilih seputar Kecamatan Medan Perjuangan yang dianalisis secara sederhana untuk membantu pengguna data memahami perkembangan serta potensi yang ada di Kecamatan Medan Perjuangan.

Publikasi ini diterbitkan untuk melengkapi publikasi-publikasi statistik yang sudah terbit secara rutin setiap tahun. Berbeda dengan publikasi-publikasi yang sudah ada, publikasi ini lebih menekankan pada analisis datanya.

Materi yang disajikan dalam publikasi ini memuat berbagai informasi/indikator terpilih yang terkait dengan pembangunan berbagai sektor di Kecamatan Medan Perjuangan dan diharapkan dapat menjadi bahan rujukan/kajian dalam perencanaan dan evaluasi kegiatan pembangunan.

Kritik dan saran konstruktif berbagai pihak kami harapkan untuk penyempurnaan penerbitan mendatang. Semoga publikasi ini mampu memenuhi tuntutan kebutuhan data statistik.

Medan, Agustus 2015  
Koordinator Statistik Kecamatan  
Medan Perjuangan

Nona Afridhani Pulungan, SE

## DAFTAR ISI

1. Geografi	1
2. Pemerintahan	2
3. Penduduk	3
4. Sarana Ibadah	5
5. Pendidikan	6
6. Kesehatan	7
7. Ekonomi	9
8. Hotel dan Pariwisata	10
9. Perbankan dan Investasi	11
Lampiran Tabel	12

# DATA & ANALISIS

<http://medankota.bps.go.id>

*Luas wilayah Kecamatan Medan Perjuangan sekitar 4,36 km<sup>2</sup> atau sekitar 1,64 persen dari total luas wilayah Kota Medan..*

Kecamatan Medan Perjuangan terletak 6 km dari kantor walikota Medan, berbatasan dengan kecamatan Medan Tembung dan Medan Timur di sebelah utara, Kecamatan Medan Area dan Medan Kota di sebelah selatan, Kecamatan Medan Timur di sebelah barat dan Kecamatan Medan Tembung di sebelah timur. Secara astronomis berada di sekitar 3°32' lintang utara dan 98°47' Bujur Timur serta tinggi di atas permukaan laut sekitar 25 meter. Luas wilayah Kecamatan Medan Perjuangan adalah 4,36 km<sup>2</sup> atau 1,64 persen dari total luas Kota Medan.

Dari 9 kelurahan yang ada di Kecamatan Medan Perjuangan, Kelurahan Tegal Rejo merupakan kelurahan terluas dengan luas 1,1 km<sup>2</sup> atau 25,23 persen dari luas kecamatan. Sedangkan Kelurahan Sei Kera Hulu merupakan kelurahan terkecil dengan luas 0,31 km<sup>2</sup> atau hanya 7,11 persen dari luas kecamatan.

Ditinjau dari jarak kantor kelurahan ke kantor kecamatan maka kantor Kelurahan Pandau Hilir dan Sei Kera Hulu merupakan kantor kelurahan yang terjauh dari kantor kecamatan yaitu sekitar 5km, sedangkan yang terdekat adalah Kantor kelurahan Tegal Rejo yaitu sekitar 0,2 km.

**Peta Kecamatan Medan Perjuangan**



**\*\*\* Tahukah Anda**

*Jarak kantor Kecamatan Medan Perjuangan ke kantor Walikota Medan yaitu sekitar 6 km*

**Luas Wilayah Kecamatan Medan Perjuangan Dirinci Menurut Kelurahan (%)**

Uraian	Satuan	2014
<b>Luas Wilayah</b>	LU	4,36
	BT	3°32'
<b>Ketinggian</b>	m	98°47'
<b>Jarak ke kantor walikota Medan</b>	km	6
<b>Rata-rata Jarak Kantor Lurah ke Kantor Camat</b>	km	3,7

Sumber : Medan Perjuangan Dalam Angka 2015



# 2

## PEMERINTAHAN

*Sejak pemekaran terakhir, jumlah wilayah administrasi Kecamatan Medan Perjuangan sebanyak 9 kelurahan dan 128 satuan lingkungan setempat dengan nama lingkungan.*

### Statistik Pemerintahan Tahun 2013-2014

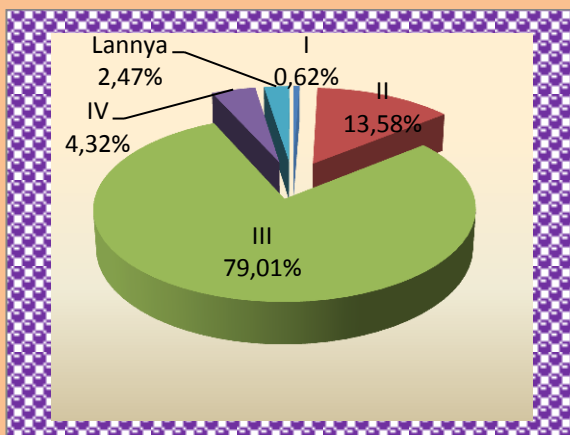
Wilayah Administrasi	2013	2014
Kelurahan	9	9
Lingkungan	128	128
Jumlah PNS	2013	2014
Kantor Camat	23	28
Kelurahan	51	54
Puskesmas	64	68
Lainnya	24	30
Jumlah	162	180
Jumlah Hansip	2013	2014
Linmas	9	9
Lainnya	-	-

Sumber: Kec. Medan Perjuangan Dalam Angka

#### \*\*\* Tahukah Anda

*Terdapat 9 orang Linmas di Kecamatan Medan Perjuangan pada tahun 2014.*

#### PNS menurut Golongan (%) Tahun 2014




Sumber: Kec. Medan Perjuangan Dalam Angka

Pembentukan Kecamatan Medan Perjuangan berdasarkan Peraturan Pemerintah Republik Indonesia No. 35 Tahun 1992 tentang pembentukan beberapa kecamatan di Kota Medan dan salah satunya adalah Medan Perjuangan. Jumlah Kelurahan sejak dibentuk tidak mengalami perubahan hingga saat ini. Sedangkan perubahan jumlah lingkungan terjadi pada tahun 2002, jumlah lingkungan yang ada sama dengan tahun 2014 yaitu 128 lingkungan.

Jumlah Pegawai Negeri Sipil yang ada pada instansi pemerintah di Kecamatan Medan Perjuangan bertambah dari 162 orang pada tahun 2013 menjadi 180 orang pada tahun 2014. Sebagian besar merupakan pegawai puskesmas sebanyak 68 orang dan pegawai kantor kelurahan sebanyak 54 orang. Ada dua instansi yang hanya memiliki 1 orang pegawai di kecamatan yaitu statistik dan PD Kebersihan. Berdasarkan golongan, sebagian besar PNS sudah bergolongan III yaitu sebanyak 87.03 persen, sedangkan yang bergolongan I hanya 1.85 persen.

Banyaknya tenaga Pertahanan Sipil pada tahun 2014 sama seperti tahun sebelumnya yaitu 9 orang merupakan unsur tenaga perlindungan masyarakat (linmas).




Berdasarkan Proyeksi Penduduk tahun 2013, jumlah penduduk Kecamatan Medan Perjuangan yang tersebar di sembilan Kelurahan menempati urutan ke empat belas di Kota Medan yaitu sebanyak 95.790 jiwa dengan jumlah penduduk laki-laki sebanyak 47.293 jiwa dan penduduk perempuan sebanyak 48.497 jiwa. Berdasarkan Kelurahan, maka Kelurahan Tegal Rejo memiliki penduduk terbanyak dengan jumlah 23.563 jiwa (24,59%). Sedangkan jumlah penduduk terkecil ada di Kelurahan Pandau Hilir sebanyak 7.369 jiwa (7,69%).

**\*\*\* Tahukah Anda**

*Kelurahan Tegal Rejo dengan wilayah terluas memiliki jumlah penduduk terbanyak di kecamatan Medan Perjuangan.*

Bila diperbandingkan menurut jenis kelamin, maka di Kecamatan Medan Perjuangan pada tahun 2014 jumlah penduduk perempuan lebih besar dari pada penduduk laki-laki. Hal ini terlihat dari rasio jenis kelamin yang menunjukkan perbandingan penduduk menurut jenis kelamin. Rasio menunjukkan jumlah laki-laki terhadap 100 orang perempuan, bila rasio dibawah 100 maka dapat dikatakan penduduk perempuan lebih besar dibandingkan penduduk laki-laki. Demikian pula sebaliknya.

**Jumlah Penduduk menurut Kelurahan Tahun 2014**



Sumber: Kecamatan Medan Perjuangan Dalam Angka 2015

**Jumlah Penduduk tiap Kelurahan Menurut jenis Kelamin Tahun 2014**

Kelurahan	Laki-laki	Perempuan
1. Pandu Hilir	3 620	3 749
2. Sei Kera Hulu	4 095	4 202
3. Pahlawan	3 846	3 989
4. Sei Kera Hilir I	5 197	5 783
5. Sei Kera Hilir II	4 107	4 512
6. Sidorame Timur	5 102	5 063
7. Sidorame Barat II	4 702	4 626
8. Sidorame Barat I	4 693	4 941
9. Tegal Rejo	11 931	11 632
<b>Medan Perjuangan</b>	<b>47 293</b>	<b>48 497</b>

Sumber : Medan Perjuangan Dalam Angka 2015

# 4

## PENDUDUK

### Kepadatan Penduduk Kecamatan Medan Perjuangan

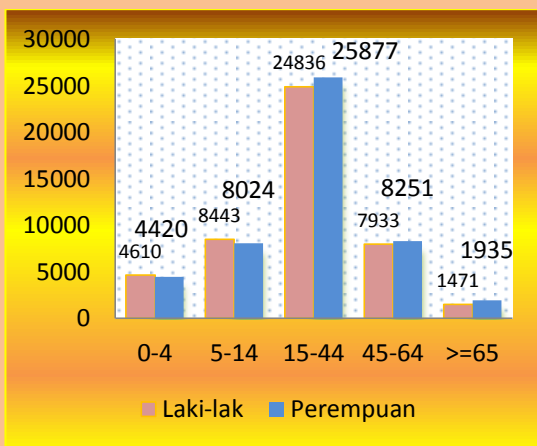
Kecamatan Medan Perjuangan menempati urutan pertama di kota Medan dalam hal kepadatan penduduk dan persebarannya hampir merata antar Kelurahan..

### Luas Wilayah, Kepadatan Penduduk dan Jumlah Rumah Tangga menurut Kelurahan Tahun 2014

Kelurahan	Luas (Km <sup>2</sup> )	Kepadatan Penduduk	Rumah Tangga
1. Pandu Hilir	0,39	18 895	1 775
2. Sei Kera Hulu	0,31	26 765	1 987
3. Pahlawan	0,36	21 764	1 891
4. Sei Kera Hilir I	0,45	24 400	2 656
5. Sei Kera Hilir II	0,44	19 587	2 068
6. Sidorame Timur	0,5	20 330	2 412
7. Sidorame Barat II	0,43	21 693	2 223
8. Sidorame Barat I	0,38	25 353	2 281
9. Tegal Rejo	1,1	21 421	5 679
Medan Perjuangan	4,36	21 970	22 938

Sumber : Medan Perjuangan dalam angka 2015

### Jumlah Penduduk menurut kelompok umur dan Jenis Kelamin Tahun 2014



Sumber : Medan Perjuangan dalam Angka 2015

Rata-rata anggota rumah tangga di Kecamatan Medan Perjuangan menempati urutan pertama di kota Medan dalam hal kepadatan penduduk dan persebarannya dapat dikatakan hampir merata antara kelurahan. Hal ini terlihat dari kepadatan penduduk pada kelurahan terpadat di Medan Perjuangan yaitu Kelurahan Sei Kera Hulu mencapai 26.765 jiwa per km<sup>2</sup>, tidak jauh berbeda dengan kelurahan Pandau Hilir yang merupakan kelurahan terjarang penduduk di Medan Perjuangan yaitu sebesar 18.895 jiwa per km<sup>2</sup>.

Komposisi penduduk Medan Perjuangan didominasi oleh penduduk usia muda yaitu berada pada kelompok umur 15-44 tahun sebanyak 50.713 jiwa (52,94%) disusul kelompok umur 45-64 tahun sebanyak 16.174 (16,88%), kemudian disusul kelompok umur 5-14 tahun 16.467 jiwa (17,19%), kelompok umur 0-4 tahun sebanyak 9.030 jiwa (9,42%) dan yang terkecil kelompok umur 65 tahun keatas sebanyak 3.406 jiwa (3,55%).

### \*\*\* Tahukah Anda

Kepadatan Penduduk Kecamatan Medan Perjuangan dan seluruh kelurahannya di atas rata-rata kepadatan penduduk kota Medan

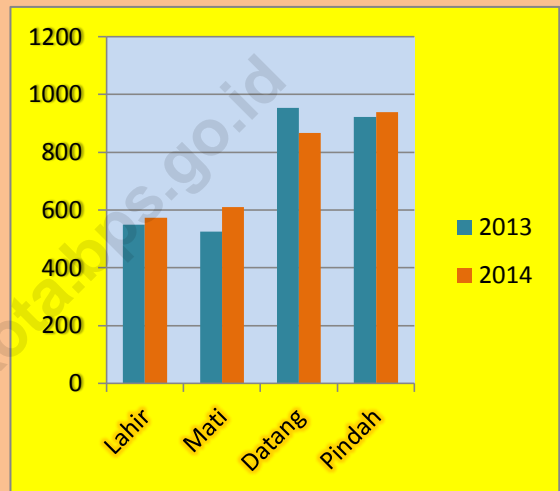


Pertumbuhan penduduk suatu wilayah dipengaruhi oleh jumlah kelahiran, kematian, penduduk datang maupun penduduk pindah di wilayah tersebut. Dari data yang ada jumlah kelahiran di Medan Perjuangan pada tahun 2014 sebanyak 573 bayi, angka ini naik dibandingkan tahun sebelumnya yaitu 550 bayi. Demikian juga jumlah kematian naik dari 526 orang naik menjadi 610 orang kematian pada tahun 2014. sedangkan untuk penduduk datang jumlahnya turun dari 953 orang pada tahun 2013 menjadi 866 orang pada tahun 2014. Untuk penduduk pindah jumlahnya naik dari 922 orang pada tahun 2013 menjadi 938 orang pada tahun 2014

**\*\*\* Tahukah Anda**

*Penduduk Medan perjuangan berdasarkan mutasi mutandis bertambah sekitar 44,36%*

**Perkembangan Mutasi dan Mutandis Penduduk Tahun 2013 - 2014**



Sumber: Kec. Medan Perjuangan Dalam Angka 2015

**Komposisi Mata Pencaharian Penduduk Menurut Kelurahan di Kecamatan Medan Perjuangan Tahun 2014 (persen)**

Kelurahan	Lahir	Mati	Datang	Pindah
1. Pandau Hilir	28	58	82	170
2. Sei Kera Hulu	22	98	27	28
3. Pahlawan	31	35	101	99
4. Sei Kera Hilir I	48	65	73	104
5. Sei Kera Hilir II	33	22	93	79
6. Sidorame Timur	51	95	115	65
7. Sidorame Barat II	97	61	110	140
8. Sidorame Barat I	62	44	83	90
1. Tegal Rejo	201	132	182	163
Medan Perjuangan	573	610	866	938

Sumber: Kec. Medan Perjuangan Dalam Angka 2015

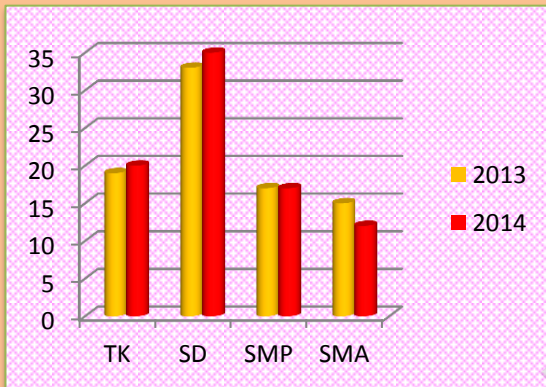
# 6

## PENDIDIKAN

**Terdapat 97 sekolah pada tahun 2014 di Kecamatan Medan Perjuangan yang terdiri dari 36 TK, 35 SD, 12 SMP dan 12 SMA/SMK.**



### Jumlah Sekolah di Kecamatan Medan Perjuangan Tahun 2014

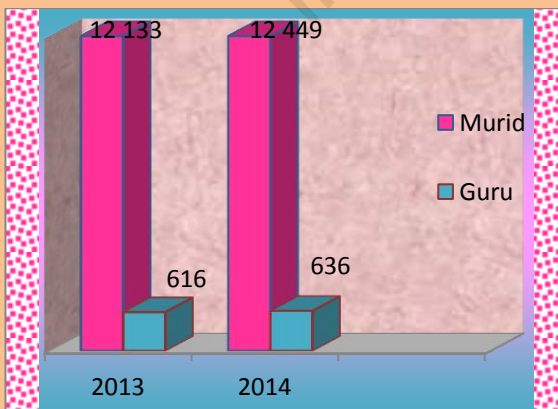


Sumber: Kec. Medan Perjuangan Dalam Angka 2015

Pada tahun 2013 tercatat ada sejumlah fasilitas pendidikan di Kecamatan Medan Perjuangan yaitu sebanyak 19 TK Swasta, 33 SD Negeri dan SD Swasta, 17 SLTP Swasta, 15 SLTA sedangkan tahun 2014 bertambah menjadi 20 TK Swasta, 35 SD Negeri dan SD Swasta, 17 SLTP, dan 12 SLTA.

Selain itu tercatat sebanyak 3.467 siswa bersekolah di SD Negeri, 8.982 siswa bersekolah di SD Swasta, pada tahun 2014 di Kecamatan Medan Perjuangan.

### Jumlah Guru dan Murid SD di Kecamatan Medan Perjuangan Tahun 2014



Sumber: Kec. Medan Perjuangan Dalam Angka 2015

Di Kecamatan Medan Perjuangan Jumlah guru yang mengajar di SD negeri dan Swasta sebanyak 636 orang pada tahun 2014 bertambah dibandingkan tahun 2013 sejumlah 616 orang sedangkan jumlah murid SD Negeri dan Swasta pada tahun 2014 sebanyak 12.449 orang, Jumlah ini bertambah dibanding tahun 2013 sebanyak 12.133 orang.

\*\*\* *Tahukah Anda*

*Sebagian besar sekolah yang ada merupakan sekolah swasta*



*Kecamatan Medan Perjuangan mengadakan pelayanan kesehatan dasar tanpa bayar di tingkat Puskesmas dan adanya jaminan kesehatan masyarakat seperti Kartu Sehat dan Jamkesmas untuk masyarakat.*

Walau tidak ada satupun rumah sakit di Kecamatan Medan Perjuangan, secara keseluruhan fasilitas kesehatan yang ada dapat dikatakan memadai dan sudah merata setiap kelurahannya. Tercatat ada 3 unit Puskesmas masing-masing di kelurahan Pandau Hilir, Sei Kera Hilir I, dan Sidorame Timur. Sedangkan fasilitas lainnya seperti Poskeskel, Posyandu jumlahnya sedikit yaitu masing-masing 1 disetiap Kelurahan. Dari sisi tenaga medis yang terdapat di Kecamatan Medan Perjuangan sudah cukup tersebar di masing-masing kelurahan di mana pendistribusiannya disesuaikan dengan kebutuhan masing-masing kelurahan.

Penduduk Kecamatan Medan Perjuangan tergolong sudah lebih banyak yang berpartisipasi dalam penekanan jumlah penduduk bila dibandingkan dengan tahun sebelumnya. Terlihat dari sejumlah wanita usia subur, lebih dari setengahnya sudah menggunakan alat kontrasepsi.

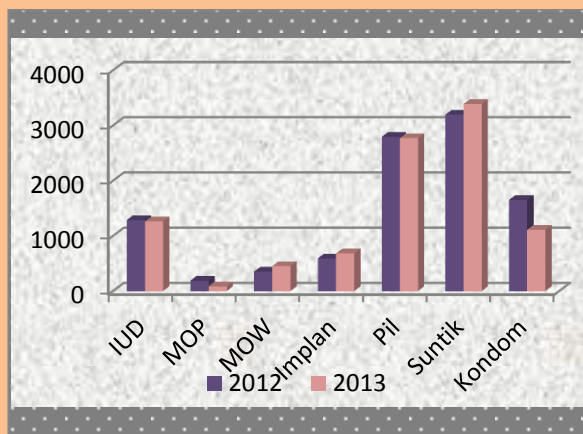
Pada tahun 2014 ada 7 jenis alat kontrasepsi yang digunakan pasangan usia subur di Kecamatan Medan Perjuangan yaitu alat kontrasepsi suntik sebanyak 3.391 orang, pil 2.772, IUD 1.261, Implan 684, MOW 454, Kondom 1110, serta hanya sebanyak 87 pasangan usia subur yang menggunakan alat kontrasepsi MOP.

### Statistik Kesehatan Kecamatan Medan Perjuangan Tahun 2014

Jenis Fasilitas Kesehatan	Jumlah
Rumah Sakit	0
Puskesmas	3
POSKESKEL	9
Posyandu Lansia	9
Posyandu	65
Dokter	31
Bidan	13

Sumber: Kec. Medan Perjuangan Dalam Angka 2015

### Jumlah Alat Kontrasepsi Yang Dipakai Menurut Jenis Alat Kontrasepsi Tahun 2014



Sumber: Kec. Medan Perjuangan Dalam Angka 2015

# 8

## KESEHATAN

*Sebanyak 55 unit Posyandu tersebar di semua kelurahan di Kecamatan Medan Perjuangan*

### Jumlah Posyandu, Dokter dan Bidan di Kecamatan Medan Perjuangan Tahun 2014

Kelurahan	Rumah Sakit	Puskes mas	Puskes kel	Posyandu Lansia
Pandau Hilir	-	1	1	1
Sei kera hulu	-	-	1	1
Pahlawan	-	-	1	1
S.K Hilir I	-	1	1	1
S.K Hilir II	-	-	1	1
Sidorame Timur	-	1	1	1
Sidorame barat II	-	-	1	1
Sidorame Barat I	-	-	1	1
Tegal Rejo	-	-	1	1

Fasilitas Kesehatan di Kecamatan Medan Perjuangan fasilitas kesehatan tersebar keseluruhan Kelurahan. Peningkatan derajat Kesehatan keluarga yang ada dalam masyarakat terutama kesehatan ibu dan anak salah satunya melalui program keluarga berencana (kb). Semakin banyak unit-unit pelayanan KB dan semakin tinggi kesadaran untuk ber KB maka diharapkan derajat kesehatan masyarakat akan semakin baik. Di kecamatan Medan Perjuangan jumlah posyandu, Dokter, dan bidan yang melayani KB tetap dibandingkan tahun sebelumnya yaitu 107 unit pada tahun 2013 yang terdiri dari posyandu 65 unit, dokter 31 orang dan bidan 11 orang.

Kelurahan	Pos yandu	Dokter	Bidan
Pandau Hilir	2	3	1
Sei kera hulu	7	2	1
Pahlawan	7	2	2
S.K Hilir I	8	11	1
S.K Hilir II	6	3	1
Sidorame Timur	9	0	1
Sidorame barat II	6	2	2
Sidorame Barat I	5	0	1
Tegal Rejo	13	8	1

Sumber : Medan perjuangan Dalam Angka 2015

*Jumlah swalayan / minimarket dan tempat perdagangan lainnya sudah cukup merata di tiap kelurahannya.*

Sejumlah pasar dan pertokoan sudah mulai ramai mendukung kegiatan perekonomian di kecamatan Medan Perjuangan, diantaranya terdapat 4 pasar , 15 kelompok pertokoan, 12 swalayan/ mini market namun tidak memiliki mall/ plaza satupun..

Sementara untuk mengimbangi jumlah kendaraan bermotor yang sudah cukup banyak saat ini, di kecamatan ini sudah cukup banyak pula terdapat fasilitas bengkel kendaraan bermotor, yaitu sebanyak 54 bengkel sepeda motor dan 16 bengkel mobil.

**\*\*\* Tahukah Anda**

*Swalayan/ minimarket yang tersebar di kecamatan Medan Perjuangan sebagian besar adalah swalayan dengan sistem franchise/ waralaba.*

**Jumlah Pasar dan Pertokoan di Kecamatan Medan Perjuangan tahun 2014**

Kelurahan	Pasar	Kelompok Pertokoan	Swalayan/ Minimarket	Mall/ Plaza
Pandau Hilir	1	5	1	0
Sei Kera Hulu	0	2	3	0
Pahlawan	1	3	1	0
Sei Kera Hilir I	1	3	1	0
Sei Kera Hilir II	0	2	0	0
Sidorame Timur	0	0	4	0
Sidorame Barat II	0	0	0	0
Sidorame Barat I	0	0	1	0
Tegal Rejo	1	0	1	0

Sumber: Kec.Medan Perjuangan Dalam Angka 2015

**Statistik Bengkel Sepeda Motor dan Mobil di Kecamatan Medan Perjuangan tahun 2014**

Kelurahan	Sepeda Motor	Mobil
Pandau Hilir	2	1
Sei Kera Hulu	5	3
Pahlawan	6	2
Sei Kera Hilir I	2	1
Sei Kera Hilir II	12	1
Sidorame Timur	4	1
Sidorame Barat II	1	1
Sidorame Barat I	6	2
Tegal Rejo	16	3

Sumber: Kec.Medan Perjuangan Dalam Angka 2015



**Statistik Restoran di Kecamatan Medan Perjuangan tahun 2014**

Kelurahan	Ho tel	Restoran	Warung Makan
Pandau Hilir	0	1	15
Sei Kera Hulu	0	0	25
Pahlawan	0	0	48
Sei Kera Hilir I	0	0	8
Sei Kera Hilir II	0	0	14
Sidorame Timur	0	0	16
Sidorame Brt II	0	0	13
Sidorame Brt I	0	2	21
Tegal Rejo	0	0	45
<b>Jumlah</b>	<b>0</b>	<b>3</b>	<b>205</b>

Sumber: Kec.Medan Perjuangan Dalam Angka 2015

Kelurahan	Night club	Bios kop	Bilyard
Pandau Hilir	0	0	3
Sei Kera Hulu	0	0	2
Pahlawan	0	0	1
Sei Kera Hilir I	0	0	0
Sei Kera Hilir II	0	0	0
Sidorame Timur	0	0	0
Sidorame Brt II	0	0	0
Sidorame Brt I	0	0	3
Tegal Rejo	0	0	1
<b>Jumlah</b>	<b>0</b>	<b>0</b>	<b>10</b>

Sumber: Kec. Medan Perjuangan Dalam Angka 2015

Di Kecamatan Medan Perjuangan tidak memiliki fasilitas hotel. Sarana hiburan lainnya seperti Bioskop maupun Night Club/karaoke tidak ada di Kecamatan Medan Perjuangan ini. Yang ada di Kecamatan Medan Perjuangan berupa tempat bermain bilyard sebanyak 10 buah. Restoran ataupun rumah makan di Kecamatan ini sekitar 3 buah serta terdapat 205 warung makan yang tersebar di seluruh kelurahan.

Tempat permainan video game/play station dan tempat penyewaan Kaset Video/VCD/DVD juga ada di beberapa kelurahan Kecamatan Medan Perjuangan.

**\*\*\* Tahukah Anda**

*Tempat bermain Video game/Play Station mulai berkurang karena sudah mulai ditinggalkan. Saat ini konsumen mulai tertarik ke Game Online/Warnet sebagai penggantinya.*

Ketersediaan fasilitas keuangan untuk menunjang kegiatan ekonomi di Kecamatan Medan Perjuangan dirasa sangat kurang. Tercatat hanya terdapat 5 Bank di Kecamatan ini. Sementara fasilitas lembaga keuangan lainnya berupa leasing/finance ada 4, koperasi ada 5 dan pegadaian 2 sedangkan Valuta Asing tidak terdapat di Kecamatan Medan Perjuangan.

Bank di Kecamatan ini terletak di Kelurahan Pandau Hilir ada 1, Pahlawan 1, Sei Kera Hilir I ada 1, Sei Kera Hilir II ada 1 dan Tegal Rejo ada 1 bank.

### \*\*\* *Tahukah Anda*

*Pada tahun 2014 lembaga keuangan di Kecamatan Medan Perjuangan hanya terdapat 7 Bank.*

**Statistik Fasilitas Keuangan di Kecamatan Medan Perjuangan**



Sumber: Kec.Medan Perjuangan Dalam Angka 2015

### \*\*\* *Tahukah Anda*

*Pada tahun 2014 di Kecamatan Medan Perjuangan tidak terdapat satupun lembaga keuangan berupa valuta asing.*



# LAMPIRAN TABEL

<http://medan.kota.bps.go.id>



<http://medankota.bps.go.id>



**Tabel 1. Luas Wilayah Dirinci per Kelurahan  
di Kecamatan Medan Perjuangan Tahun 2014**

Kelurahan	Luas (Km <sup>2</sup> )	Persentase terhadap Luas Kecamatan
(1)	(2)	(3)
1. Pandau Hilir	1,39	8,97
2. Sei Kera Hulu	0,31	7,11
3. Pahlawan	0,36	8,26
4. Sei Kera Hilir I	0,45	10,32
5. Sei Kera Hilir II	0,44	10,09
6. Sidorame Timur	0,50	11,47
7. Sidorame Barat II	0,43	9,86
8. Sidorame Barat I	0,58	8,72
9. Tegal Rejo	1,10	25,23
<b>Medan Perjuangan</b>	<b>4,36</b>	<b>100</b>

**Tabel 2. Jarak Kantor Lurah ke Kantor Camat  
di Kecamatan Medan Perjuangan Tahun 2014**

Kelurahan	Jarak ke Kantor Camat (Km)
(1)	(2)
1. Pandau Hilir	5
2. Sei Kera Hulu	5
3. Pahlawan	4
4. Sei Kera Hilir I	3
5. Sei Kera Hilir II	3
6. Sidorame Timur	1,5
7. Sidorame Barat II	2
8. Sidorame Barat I	1,5
9. Tegal Rejo	0,2
<b>Rata-rata</b>	<b>2,8</b>

**Tabel 3. Banyaknya Lingkungan, RW, RT, dan Blok Sensus  
Dirinci Menurut Kelurahan di Kecamatan Medan Perjuangan  
Tahun 2014**

Kelurahan	Jumlah			
	Lingku ngan	RW	RT	Blok Sensus
(1)	(2)	(3)	(4)	(5)
1. Pandau Hilir	9	0	0	24
2. Sei Kera Hulu	21	0	0	23
3. Pahlawan	17	0	0	24
4. Sei Kera Hilir I	13	0	0	29
5. Sei Kera Hilir II	15	0	0	27
6. Sidorame Timur	15	0	0	26
7. Sidorame Barat II	9	0	0	21
8. Sidorame Barat I	14	0	0	26
9. Tegal Rejo	15	0	0	62
<b>Medan Perjuangan</b>	<b>128</b>	<b>0</b>	<b>0</b>	<b>262</b>



**Tabel 4. Banyaknya Pegawai Negeri Menurut Golongan Dan Pegawai Honor  
Dirinci Menurut Kelurahan di Kecamatan Medan Perjuangan  
Tahun 2014 (Jiwa)**

Instansi	Golongan					Jumlah
	I	II	III	IV	Lainnya	
(1)	(2)	(3)	(4)	(5)	(6)	(7)
1. Kantor Camat	0	7	15	1	0	23
2. KUA	0	0	4	1	0	5
3. Statistik	0	0	1	0	0	1
4. PPLKB	0	2	4	0	0	6
5. Pertanian	0	0	1	0	1	2
6. PD. Kebersihan	0	0	0	0	1	1
7. Puskesmas	0	9	49	4	2	64
8. Kelurahan	1	4	46	0	0	51
9. Dinas P& K	0	0	8	1	0	9
<b>Medan Perjuangan</b>	<b>1</b>	<b>22</b>	<b>148</b>	<b>7</b>	<b>4</b>	<b>162</b>

**Tabel 5. Banyaknya Pertahanan Sipil Menurut Kelurahan  
di Kecamatan Medan Perjuangan  
Tahun 2014**

Kelurahan	Pertahanan Sipil			Jumlah
	Wanra	Kamra	Linmas	
(1)	(2)	(3)	(4)	(5)
1. Pandau Hilir	0	0	1	1
2. Sei Kera Hulu	0	0	1	1
3. Pahlawan	0	0	1	1
4. Sei Kera Hilir I	0	0	1	1
5. Sei Kera Hilir II	0	0	1	1
6. Sidorame Timur	0	0	1	1
7. Sidorame Barat II	0	0	1	1
8. Sidorame Barat I	0	0	1	1
9. Tegal Rejo	0	0	1	1
<b>Medan Perjuangan</b>	0	0	9	9

**Tabel 6. Jumlah Penduduk, Luas Kelurahan, Kepadatan Penduduk  
Dirinci Menurut Kelurahan di Kecamatan Medan Perjuangan  
Tahun 2014**

Kelurahan	Jumlah Penduduk (Jiwa)	Luas Wilayah (Km <sup>2</sup> )	Kepadatan Penduduk Per Km <sup>2</sup>
(1)	(2)	(3)	(4)
1. Pandau Hilir	7 238	0,39	18 558
2. Sei Kera Hulu	8 150	0,31	26 290
3. Pahlawan	7 697	0,36	21 380
4. Sei Kera Hilir I	10 793	0,45	23 984
5. Sei Kera Hilir II	8 472	0,44	19 254
6. Sidorame Timur	9 982	0,5	19 964
7. Sidorame Barat II	9 159	0,43	21 300
8. Sidorame Barat I	9 465	0,38	24 907
9. Tegal Rejo	23 132	1,1	21 029
<b>Medan Perjuangan</b>	<b>94 088</b>	<b>4,36</b>	<b>21 579</b>

**Tabel 7. Banyaknya Rumah Tangga, Penduduk dan Rata-rata Anggota Rumah  
Tangga Dirinci Menurut Kelurahan  
di Kecamatan Medan Perjuangan Tahun 2014**

Kelurahan	Banyaknya		Rata-rata anggota RT
	R. Tangga	Penduduk	
(1)	(2)	(3)	(4)
1. Pandau Hilir	1 741	7 238	4,15
2. Sei Kera Hulu	1 950	8 150	4,17
3. Pahlawan	1 855	7 697	4,15
4. Sei Kera Hilir I	2 607	10 793	4,14
5. Sei Kera Hilir II	2 030	8 472	4,17
6. Sidorame Timur	2 367	9 982	4,21
7. Sidorame Barat II	2 182	9 159	4,19
8. Sidorame Barat I	2 239	9 465	4,22
9. Tegal Rejo	5 574	23 132	4,15
<b>Medan Perjuangan</b>	<b>22 545</b>	<b>94 088</b>	<b>4,17</b>

**Tabel 8. Jumlah Penduduk Menurut Jenis Kelamin Dirinci  
Menurut Kelurahan di Kecamatan Medan Perjuangan  
Tahun 2014**

Kelurahan	Jenis Kelamin		Jumlah (Jiwa)
	Laki-laki (Jiwa)	Perempuan (Jiwa)	
(1)	(2)	(3)	(4)
1. Pandau Hilir	3 475	3 763	7 238
2. Sei Kera Hulu	3 932	4 218	8 150
3. Pahlawan	3 692	4 005	7 697
4. Sei Kera Hilir I	4 989	5 804	10 793
5. Sei Kera Hilir II	3 943	4 529	8 472
6. Sidorame Timur	4 899	5 083	9 982
7. Sidorame Barat II	4 515	4 644	9 159
8. Sidorame Barat I	4 505	4 960	9 465
9. Tegal Rejo	11 455	11 677	23 132
<b>Medan Perjuangan</b>	<b>45 405</b>	<b>48 683</b>	<b>94 088</b>

**Tabel 9. Jumlah Penduduk Menurut Kelompok Umur dan Jenis Kelamin  
di Kecamatan Medan Perjuangan**

**Tahun 2014**

Kelompok Umur	Jenis Kelamin		Jumlah (Jiwa)
	Laki-laki (Jiwa)	Perempuan (Jiwa)	
(1)	(2)	(3)	(4)
0-4	4 405	4 418	8 823
5-14	8 091	8 048	16 139
15-44	23 894	26 028	49922
45-64	7 608	8 257	15 865
>=65	1 407	1 932	3 339
<b>Medan Perjuangan</b>	<b>45 405</b>	<b>48 683</b>	<b>93 526</b>

<http://medankota.bps.go.id>



# DATA

## Mencerdaskan Bangsa



***BADAN PUSAT STATISTIK  
KOTA MEDAN***

*Jalan Gaperta No. 311 Medan 20143*

*Telp.(061) 6619936 – Fax (061) 6628217*

*Email : bps1275@bps.go.id*

*Homepage : <http://medankota.bps.go.id>*