

Katalog/Catalog: 1102001.6302031



<https://kotabaru.bps.go.id>

KECAMATAN PULAU LAUT KEPULAUAN DALAM ANGKA 2022



**BADAN PUSAT STATISTIK
KABUPATEN KOTABARU**



**KECAMATAN
PULAU LAUT KEPULAUAN
DALAM ANGKA
2022**

KECAMATAN PULAU LAUT KEPULAUAN DALAM ANGKA 2022

ISSN: 2746-7201

No. Publikasi : 63020.2208

Katalog :1102001.6302031

Ukuran Buku : 14,8 cm x 21 cm

Jumlah Halaman : xx + 70 halaman

Naskah :

BPS Kabupaten Kotabaru

Penyunting:

BPS Kabupaten Kotabaru

Desain Kover :

BPS Kabupaten Kotabaru

Ilustrasi Kover :

BPS Kabupaten Kotabaru

Diterbitkan oleh :

©BPS Kabupaten Kotabaru

Dicetak oleh :

BPS Kabupaten Kotabaru

Dilarang mengumumkan, mendistribusikan, mengomunikasikan, dan/atau menggandakan sebagian atau seluruh isi buku ini untuk tujuan komersil tanpa izin tertulis dari Badan Pusat Statistik Kabupaten Kotabaru.

TIM PENYUSUN

Pengarah

Widhi Pranowo, SST

Penanggung Jawab

Widhi Pranowo, SST

Penyunting

Aulia Rizkika Syari, A.Md.Stat.

Pengolah Data dan Penulis Naskah

Dhenok Triyulianti, SST

Aulia Rizkika Syari, A.Md.Stat.

Penata Letak

Dhenok Triyulianti, SST

Aulia Rizkika Syari, A.Md.Stat.

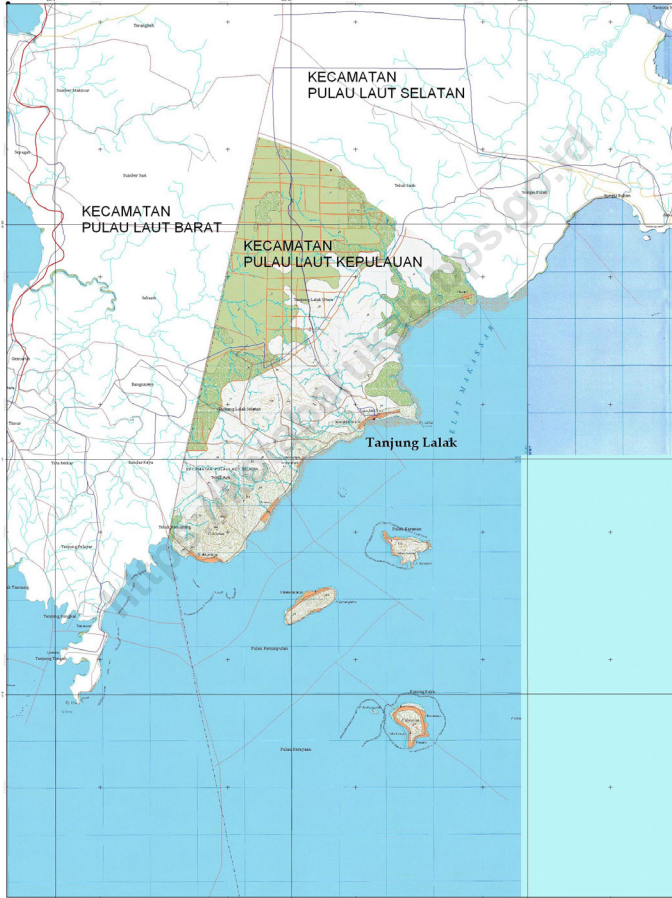
KONTRIBUTOR DATA

1. Kementerian Agama
2. Kementerian Pendidikan dan Kebudayaan
3. Badan Pusat Statistik
4. Dinas Kependudukan dan Catatan Sipil
5. Kantor Kecamatan

<https://kotabarakab.bps.go.id>

PETA WILAYAH PULAU LAUT KEPULAUAN

PETA ADMINISTRASI KECAMATAN PULAU LAUT KEPULAUAN KABUPATEN KOTABARU



 <p>PEMERINTAH KABUPATEN KOTABARU BADAN PERENCANAAN PEMBANGUNAN DAERAH <small>Badan Perencanaan Pembangunan Daerah Kabupaten Kotabaru</small></p>	<p>SKALA 1 : 50.000</p> 	<p>LEGENDA</p> <p>WILAYAH ADMINISTRASI</p> <ul style="list-style-type: none"> Kecamatan Kelurahan Dusun Rencana Wilayah Rencana Desa Rencana Dusun Rencana RT Rencana RW Rencana Desa Rencana Dusun Rencana RT Rencana RW 	<p>PROJEKSI</p> <p>UTM Zone: 48Q UTM Datum: WGS 84 Spheroid: Everest Prime Meridian: 105° 0' 0" East False Easting: 500 000 False Northing: 10 000 000 Units: Meter</p>	 <p>REVISI</p> <table border="1"> <thead> <tr> <th>No</th> <th>Tanggal Revisi</th> <th>Uraian</th> </tr> </thead> <tbody> <tr> <td>1</td> <td>01/01/2023</td> <td>Revisi</td> </tr> </tbody> </table>	No	Tanggal Revisi	Uraian	1	01/01/2023	Revisi	<p>INFORMASI</p> <table border="1"> <thead> <tr> <th>No</th> <th>Tanggal</th> <th>Uraian</th> </tr> </thead> <tbody> <tr> <td>1</td> <td>01/01/2023</td> <td>Revisi</td> </tr> </tbody> </table>	No	Tanggal	Uraian	1	01/01/2023	Revisi
					No	Tanggal Revisi	Uraian										
1	01/01/2023	Revisi															
No	Tanggal	Uraian															
1	01/01/2023	Revisi															
<p>REVISI</p> <table border="1"> <thead> <tr> <th>No</th> <th>Tanggal</th> <th>Uraian</th> </tr> </thead> <tbody> <tr> <td>1</td> <td>01/01/2023</td> <td>Revisi</td> </tr> </tbody> </table>	No	Tanggal	Uraian	1	01/01/2023	Revisi	<p>INFORMASI</p> <table border="1"> <thead> <tr> <th>No</th> <th>Tanggal</th> <th>Uraian</th> </tr> </thead> <tbody> <tr> <td>1</td> <td>01/01/2023</td> <td>Revisi</td> </tr> </tbody> </table>	No	Tanggal	Uraian	1	01/01/2023	Revisi				
No	Tanggal	Uraian															
1	01/01/2023	Revisi															
No	Tanggal	Uraian															
1	01/01/2023	Revisi															

KEPALA BPS KABUPATEN KOTABARU



WIDHI PRANOWO, SST



KATA PENGANTAR

Dalam upaya yang kesekian kalinya ini, kami mempersembahkan kembali suatu publikasi yang berisikan data-data statistik yang menggambarkan suatu kecamatan yaitu "KECAMATAN PULAU LAUT KEPULAUAN DALAM ANGKA TAHUN 2022".

Kami sangat berterima kasih kepada bapak camat beserta jajarannya yang telah sudi memberikan dukungannya, baik secara moril ataupun materil dan sambutan yang sangat baik atas terbitnya publikasi ini. Tak lupa pula kami ucapkan kepada semua Kepala Dinas/Instansi Jawatan Kecamatan dan Kepala Desa yang telah memberikan bantuannya berupa data-data statistik yang diperlukan.

Kami menyadari, publikasi ini masih jauh dari kesempurnaan. Oleh karena itu, kami mengharap semua pihak untuk membantu mewujudkan kesempurnaan itu dengan memberikan saran dan kritik yang positif. Akhirnya, dengan terbitnya publikasi ini mampu memberikan manfaat sesuai dengan keperluannya.

Kotabaru, September 2022
Kepala BPS Kabupaten Kotabaru



Widhi Pranowo, SST

DAFTAR ISI

Halaman

Kata Pengantar	xi
Daftar Isi	xii
Daftar Tabel	xiii
Daftar Gambar	xvii
Penjelasan Umum.....	xix
1. Geografi.....	1
2. Pemerintahan	9
3. Penduduk.....	13
4. Sosial dan Kesejahteraan Rakyat.....	19
5. Pertanian	43
6. Pariwisata, Transportasi, dan Komunikasi	53
Perbankan, Koperasi, dan Perdagangan.....	63

DAFTAR TABEL

Halaman

1.	GEOGRAFI	
1.1	Luas Daerah Menurut Desa/Kelurahan di Kecamatan Pulau Laut Kepulauan, 2021.....	6
1.2	Jarak ke Ibukota Kecamatan dan Ibukota Kabupaten/Kota Menurut Desa/Kelurahan di Kecamatan Pulau Laut Kepulauan (km), 2021.....	7
2.	PEMERINTAHAN	
2.1.1	Jumlah Rukun Warga (RW) dan Rukun Tetangga (RT) Menurut Desa/Kelurahan di Kecamatan Pulau Laut Kepulauan, 2021	12
3.	PENDUDUK	
3.1	Penduduk, Distribusi Persentase Penduduk, Kepadatan Penduduk, Rasio Jenis Kelamin Penduduk Menurut Desa/Kelurahan di Kecamatan Pulau Laut Kepulauan, 2021	16
4.	SOSIAL DAN KESEJAHTERAAN RAKYAT	
4.1	PENDIDIKAN	
4.1.1	Banyaknya Desa1/Kelurahan yang Memiliki Fasilitas Sekolah Menurut Tingkat Pendidikan di Kecamatan Pulau Laut Kepulauan, 2019–2021	22
4.1.2	Jumlah Sekolah Menurut Tingkat Pendidikan di Kecamatan Pulau Laut Kepulauan 2020/2021 dan 2021/2022.....	23
4.1.3	Jumlah Guru Menurut Tingkat Pendidikan di Kecamatan Pulau Laut Kepulauan, 2020/2021 dan 2021/2022.....	24
4.1.4	Jumlah Murid Menurut Tingkat Pendidikan di Kecamatan Pulau Laut Kepulauan, 2020/2021 dan 2021/2022.....	25

4.2 KESEHATAN

- 4.2.1 Banyaknya Desa1/Kelurahan yang Memiliki Sarana Kesehatan Menurut Jenis Sarana Kesehatan di Kecamatan Pulau Laut Kepulauan, 2019–2021 26
- 4.2.2 Banyaknya Warga Penderita Kekurangan Gizi Menurut Desa/Kelurahan di Kecamatan Pulau Laut Kepulauan, 2020 27

4.3 PERUMAHAN DAN LINGKUNGAN

- 4.3.1 Banyaknya Desa/Kelurahan Menurut Sumber Air Minum Sebagian Besar Keluarga di Kecamatan Pulau Laut Kepulauan, 2019–2021 28
- 4.3.2 Banyaknya Keluarga Menurut Desa/Kelurahan dan Jenis Pengguna Listrik di Kecamatan Pulau Laut Kepulauan, 2021 29
- 4.3.3 Banyaknya Desa/Kelurahan Menurut Sumber Penerangan Jalan Utama Desa/Kelurahan di Kecamatan Pulau Laut Kepulauan, 2019–2021 30
- 4.3.4 Banyaknya Desa/Kelurahan Menurut Penggunaan Fasilitas Tempat Buang Air Besar Sebagian Besar Keluarga di Kecamatan Pulau Laut Kepulauan, 2019–2021 31
- 4.3.5 Banyaknya Desa/Kelurahan Menurut Jenis Bahan Bakar untuk Memasak yang Digunakan Sebagian Besar Keluarga di Kecamatan Pulau Laut Kepulauan, 2021 32

4.4 AGAMA DAN SOSIAL LAINNYA

- 4.4.1 Jumlah Tempat Peribadatan Menurut Desa/Kelurahan di Kecamatan Pulau Laut Kepulauan, 2021 33
- 4.4.2 Banyaknya Kejadian Bencana Alam Menurut Desa/Kelurahan dan Jenis Bencana Alam di Kecamatan Pulau Laut Kepulauan, 2020 34
- 4.4.3 Banyaknya Korban Jiwa Akibat Bencana Alam Menurut Desa/Kelurahan dan Jenis Bencana Alam di Kecamatan Pulau Laut Kepulauan, 2020... 37
- 4.4.4 Keberadaan Fasilitas/Upaya Antisipasi/Mitigasi Bencana Alam Menurut Desa/Kelurahan di Kecamatan Pulau Laut Kepulauan, 2021 40
- 4.4.5 Banyaknya Desa/Kelurahan yang Memiliki Kelompok Kegiatan Olahraga Menurut Jenis Olahraga dan Ketersediaan Fasilitas/Lapangan Olahraga di Kecamatan Pulau Laut Kepulauan, 2021 42

5. PERTANIAN

- 5.1 Luas Panen Tanaman Sayuran dan Buah-buahan Semusim Menurut Jenis Tanaman di Kecamatan Pulau Laut Kepulauan(ha), 2018–2021.. 46
- 5.2 Produksi Tanaman Sayuran dan Buah-buahan Semusim Menurut Jenis Tanaman di Kecamatan Pulau Laut Kepulauan (kuintal), 2018–2021... 47
- 5.3 Luas Panen Tanaman Biofarmaka Menurut Jenis Tanaman di Kecamatan Pulau Laut Kepulauan (m2), 2018–2021 48
- 5.4 Produksi Tanaman Biofarmaka Menurut Jenis Tanaman di Kecamatan Pulau Laut Kepulauan (kg), 2018–2021 49
- 5.5 Luas Panen Tanaman Hias Menurut Jenis Tanaman di Kecamatan Pulau Laut Kepulauan (m2), 2018–2021 50
- 5.6 Produksi Tanaman Hias Menurut Jenis Tanaman di Kecamatan Pulau Laut Kepulauan (tangkai), 2018–2021 51
- 5.7 Produksi Buah-Buahan dan Sayuran Tahunan Menurut Jenis Tanaman di Kecamatan Pulau Laut Kepulauan (kuintal), 2018–2021 52

6. PARIWISATA, TRANSPORTASI, DAN KOMUNIKASI

6.1 PARIWISATA

- 6.1.1 Jumlah Sarana Akomodasi Menurut Desa/Kelurahan dan Jenis Akomodasi di Kecamatan Pulau Laut Kepulauan, 2021 56

6.2 TRANSPORTASI

- 6.2.1 Prasarana dan Sarana Transportasi Antar Desa/Kelurahan Menurut Desa/Kelurahan di Kecamatan Pulau Laut Kepulauan, 2021 57

6.3 KOMUNIKASI

- 6.3.1 Keberadaan Kantor Pos/Pos Pembantu/Rumah Pos, Pos Keliling, dan Perusahaan/Agen Jasa Ekspedisi Swasta Menurut Desa/Kelurahan di Kecamatan Pulau Laut Kepulauan, 2021 59

- 6.3.2 Jumlah Menara Telepon seluler dan Operator Layanan Komunikasi Telepon Seluler Menurut Desa/Kelurahan di Kecamatan Pulau Laut Kepulauan, 2021..... 60
- 6.3.3 Kekuatan Sinyal Telepon Seluler dan Jenis Sinyal Internet Telepon Seluler Menurut Desa/Kelurahan di Kecamatan Pulau Laut Kepulauan, 2021 61

7. PERBANKAN, KOPERASI, DAN PERDAGANGAN

- 7.1 Banyaknya Sarana Lembaga Keuangan Bank Menurut Desa/Kelurahan dan Jenis Bank di Kecamatan Pulau Laut Kepulauan, 2021 66
- 7.2 Banyaknya Koperasi Aktif Menurut Menurut Desa/Kelurahan dan Jenis Koperasi di Kecamatan Pulau Laut Kepulauan, 2021 67
- 7.3 Banyaknya Sarana Perdagangan Menurut Desa/Kelurahan dan Jenis Sarana Perdagangan di Kecamatan Pulau Laut Kepulauan, 2021 69

<https://kotabaru.go.id>

DAFTAR GAMBAR

	Halaman
1.1 Luas Daerah menurut Desa/Kelurahan (%), 2021	4
1.2 Jarak ke Ibukota Kecamatan Menurut Desa/Kelurahan di Kecamatan Pulau Laut Kepulauan(km), 2021	5

<https://kotabarakab.bps.go.id>

PENJELASAN UMUM

Tanda-tanda, satuan-satuan, dan lain-lainnya yang digunakan dalam publikasi ini adalah sebagai berikut:

1. TANDA-TANDA

Data tidak tersedia.....	: ...
Tidak ada atau no.....	: -
Data dapat diabaikan.....	: 0
Tanda decimal.....	: ,
Data tidak dapat ditampilkan.....	: NA
Angka estimasi.....	: e
Angka diperbaiki.....	: r
Angka sementara.....	: x
Angka sangat sementara.....	: xx
Angka sangat sangat sementara.....	: xxx

2. SATUAN

barel.....	: 158,99 liter = $1/6,2898 \text{ m}^3$
hektar (ha).....	: $10\,000 \text{ m}^2$
kilometer (km).....	: 1 000 meter
knot.....	: 1,8523 km/jam
kuintal.....	: 100 kg
KWh.....	: 1 000 Watt
MWh.....	: 1 000 KWh
liter (untuk beras).....	: 0,80 kg
MMSCF.....	: $1/35,3 \text{ m}^3$
metrik ton (m.ton).....	: 0,98421 long ton = 1 000 kg
ons.....	: 28,31 gram
ton.....	: 1 000 kg

Satuan lain: buah, dus, butir, helai/lembar, kaleng, batang, pulsa, ton kilometer (ton-km), jam, menit, persen (%).

Perbedaan angka di belakang koma disebabkan oleh pembulatan angka.



1

BAB

GEOGRAFI

Kecamatan

**Luas Wilayah
KM²**

PULAU LAUT KEPULAUAN

120,17 Km²

<https://kotabarukab.bps.go.id>



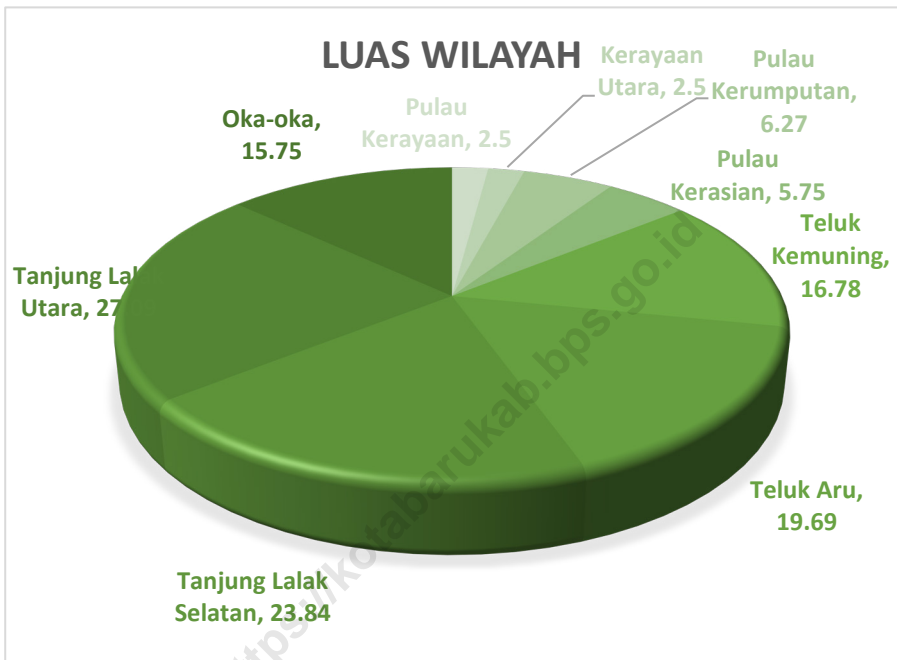
ULASAN

Kecamatan Pulau Laut Kepulauan merupakan salah satu kecamatan yang ada di Kabupaten Kotabaru. Kecamatan Pulau Laut Kepulauan terletak antara garis 116o10'11" - 116o19'30" bujur timur dan 03o43'56" - 04o06'48" lintang selatan. Kecamatan ini dibatasi sebelah barat dengan kecamatan Pulau Laut Barat, sebelah timur dengan Selat Makassar, sebelah selatan dengan Laut Jawa, dan sebelah utara dengan Pulau Laut Selatan.

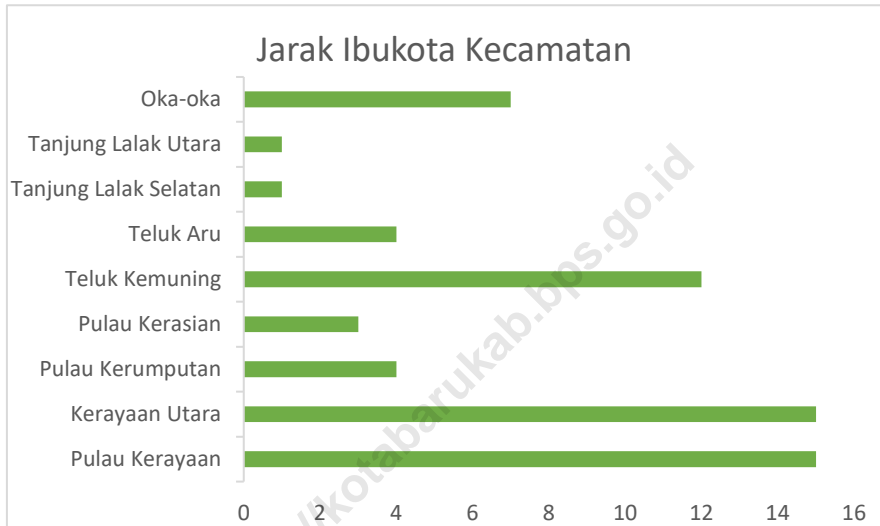
Secara administratif, Kecamatan Pulau Laut Kepulauan terbagi menjadi 9 (sembilan) desa dengan Desa Tanjung Lalak sebagai ibukota kecamatan. Dengan luas wilayah tercatat seluas 120.17km².

<https://kotabarukab.bps.go.id>

Gambar 1.1 Luas Daerah menurut Desa/Kelurahan (%), 2021



Sumber: Kantor Kecamatan Pulau Laut Kepulauan

Gambar 1.2**Jarak ke Ibukota Kecamatan Menurut Desa/Kelurahan di Kecamatan Pulau Laut Kepulauan (km), 2021**

Sumber: BPS, Pendataan Potensi Desa (Podes) 2021

Tabel 1.1 Luas Daerah Menurut Desa/Kelurahan di Kecamatan Pulau Laut Kepulauan, 2021

Desa/Kelurahan	Luas (km ²)	Persentase terhadap Luas Kecamatan
(1)	(2)	(3)
Pulau Kerayaan	2,5	2,08
Kerayaan Utara	2,5	2,08
Pulau Kerumputan	6,27	5,22
Pulau Kerasian	5,75	4,78
Teluk Kemuning	16,78	13,96
Teluk Aru	19,69	16,39
Tanjung Lalak Selatan	23,84	19,84
Tanjung Lalak Utara	27,09	22,54
Oka-oka	15,75	13,11
Pulau Laut Kepulauan	120,17	100

Sumber: Kantor Kecamatan Pulau Laut Kepulauan

Tabel 1.2**Jarak ke Ibukota Kecamatan dan Ibukota Kabupaten/
Kota Menurut Desa/Kelurahan di Kecamatan Pulau Laut
Kepulauan (km), 2021**

Desa/Kelurahan	Jarak ke Ibukota Kecamatan	Jarak ke Ibukota Kabupaten/ Kota
(1)	(2)	(3)
Pulau Kerayaan	15	133
Kerayaan Utara	15	133
Pulau Kerumputan	4	134
Pulau Kerasian	3	133
Teluk Kemuning	12	115
Teluk Aru	4	125
Tanjung Lalak Selatan	1	120
Tanjung Lalak Utara	1	130
Oka-oka	7	135

Sumber : BPS, Pendataan Potensi Desa (Podes) 2021



2

BAB

PEMERINTAHAN

Jumlah RW
18
Jumlah RT
48



ULASAN

Pada Bab ini disajikan data mengenai pemerintahan di Kecamatan Pulau Laut Kepulauan. Di kecamatan ini terdapat 18 RW dan 48 RT. Semua desa di Kecamatan Pulau Laut Kepulauan memiliki jumlah RW yang sama yaitu 2 RW. Dengan Desa Kerayan Utara sebagai desa dengan jumlah RT terbanyak dengan jumlah 7 RT. Sedangkan Desa Tanjung Lalak Selatan dan Desa Oka-Oka sebagai desa dengan jumlah RT paling sedikit yaitu 4 RT.

<https://kotabarukab.bps.go.id>

Tabel 2.1 Jumlah Rukun Warga (RW)/Dusun dan Rukun Tetangga (RT) Menurut Desa/Kelurahan di Kecamatan Pulau Laut Kepulauan, 2021

Desa/Kelurahan	Rukun Warga (RW)	Rukun Tetangga (RT)
(1)	(2)	(3)
Pulau Kerayaan	2	6
Kerayaan Utara	2	7
Pulau Kerumputan	2	5
Pulau Kerasian	2	6
Teluk Kemuning	2	6
Teluk Aru	2	5
Tanjung Lalak Selatan	2	4
Tanjung Lalak Utara	2	5
Oka-oka	2	4
Pulau Laut Kepulauan	18	48

Sumber : Kantor Kecamatan Pulau Laut Kepulauan



3

BAB

PENDUDUK

Rasio Jenis Kelamin
104

Kepadatan Penduduk
119 jiwa/km²

Jumlah Penduduk
14265 jiwa



ULASAN

Jumlah penduduk di Kecamatan Pulau Laut Kepulauan sebesar 14265 jiwa. Dengan penduduk berjenis kelamin laki-laki sebesar 7254 dan penduduk berjenis kelamin perempuan 7011. Sehingga menghasilkan rasio jenis kelamin sebesar 104 atau bisa dikatakan setiap 100 penduduk perempuan terdapat juga 103 penduduk laki-laki di Kecamatan Pulau Laut Kepulauan. Dengan kepadatan penduduk mencapai 119 orang/km² yang bisa diinterpretasikan jika setiap satu kilometer persegi ditinggali oleh sekitar 119 orang penduduk.

<https://kotabarakab.bps.go.id>

Tabel 3.1 Penduduk, Distribusi Persentase Penduduk, Kepadatan Penduduk, Rasio Jenis Kelamin Penduduk Menurut Desa/ Kelurahan di Kecamatan Pulau Laut Kepulauan, 2021

Desa/Kelurahan	Penduduk		
	Laki-Laki	Perempuan	Jumlah
(1)	(2)	(3)	(4)
Pulau Kerayaan	970	923	1 893
Kerayaan Utara	817	785	1 602
Pulau Kerumputan	523	541	1 064
Pulau Kerasian	1 344	1 293	2 637
Teluk Kemuning	948	927	1 875
Teluk Aru	677	597	1 274
Tanjung Lalak Selatan	766	744	1 510
Tanjung Lalak Utara	874	906	1 780
Oka-oka	335	295	630
Pulau Laut Kepulauan	7 254	7 011	14 265

Lanjutan Tabel 3.1

Desa/Kelurahan	Persentase Penduduk	Kepadatan Penduduk (per Km ²)	Rasio Jenis Kelamin Penduduk
(1)	(5)	(6)	(7)
Pulau Kerayaan	13,27	757	105
Kerayaan Utara	11,23	641	104
Pulau Kerumputan	7,46	169	97
Pulau Kerasian	18,49	459	104
Teluk Kemuning	13,14	112	102
Teluk Aru	8,93	65	113
Tanjung Lalak Selatan	10,59	63	103
Tanjung Lalak Utara	12,48	65	96
Oka-oka	4,42	40	113
Pulau Laut Kepulauan	100	119	104

Sumber : Dinas Kependudukan dan Catatan Sipil Kabupaten Kotabaru

4

BAB

SOSIAL DAN KESEJAHTERAAN RAKYAT

1

PUSKESMAS TANPA RAWAT INAP



Pengguna Listrik : 3353 Keluarga
Bukan Pengguna Listrik : 41 Keluarga



**BADAN PUSAT STATISTIK
KABUPATEN KOTABARU**

0 Gereja



11 Masjid



ULASAN

Pada Bab ini disajikan data mengenai sosial dan kesejahteraan rakyat Kecamatan Pulau Laut Kepulauan. Termasuk di dalamnya adalah data pendidikan, kesehatan, perumahan dan sosial, serta data fasilitas keagamaan dan sosial lainnya.

Kecamatan Pulau Laut Kepulauan merupakan kecamatan yang tidak banyak mengalami perubahan pada jumlah fasilitas sekolah selama 2019-2021 hanya terdapat pengurangan 1 (satu) Sekolah Taman Kanak-Kanak (TK) swasta, sementara untuk tingkat pendidikan lain tidak ada perubahan. Pada bidang kesehatan, di Kecamatan Pulau Laut Kepulauan hanya terdapat satu buah fasilitas kesehatan berupa Puskesmas tanpa rawat inap. Pada bidang perumahan mayoritas penduduk di Kecamatan Pulau Laut Kepulauan menggunakan sumber air minum berupa sumur dan Mayoritas penduduknya sudah menggunakan Listrik dan kebanyakan berupa listrik PLN hanya sedikit yang tidak menggunakan listrik.

4.1 PENDIDIKAN

Tabel 4.1.1 Banyaknya Desa¹/Kelurahan yang Memiliki Fasilitas Sekolah Menurut Tingkat Pendidikan di Kecamatan Pulau Laut Kepulauan, 2019–2021

Tingkat Pendidikan	2019	2020	2021
(1)	(2)	(3)	(4)
Sekolah Dasar (SD)	9	9	9
Madrasah Ibtidaiyah (MI)	0	0	0
Sekolah Menengah Pertama (SMP)	2	2	2
Madrasah Tsanawiyah (MTs)	2	2	2
Sekolah Menengah Atas (SMA)	2	2	3
Sekolah Menengah Kejuruan (SMK)	1	1	1
Madrasah Aliyah (MA)	0	0	0
Akademi/Perguruan Tinggi	0	0	0

Catatan : ¹ Desa pada tabel ini termasuk Unit Permukiman Transmigrasi (UPT) yang masih dibina oleh kementerian terkait
 Sumber : BPS, Pendataan Potensi Desa (Podes) 2020 dan 2021

Tabel 4.1.2 Jumlah Sekolah Menurut Tingkat Pendidikan di Kecamatan Pulau Laut Kepulauan, 2020/2021 dan 2021/2022

Tingkat Pendidikan	Negeri		Swasta		Jumlah	
	2020/2021	2021/2022	2020/2021	2021/2022	2020/2021	2021/2022
(1)	(2)	(3)	(4)	(5)	(6)	(7)
Taman Kanak-Kanak (TK) ¹	1	1	11	10	12	11
Raudatul Athfal (RA) ²	0	0	0	0	0	0
Sekolah Dasar (SD) ¹	9	9	0	0	9	9
Madrasah Ibtidaiyah (MI) ²	0	0	0	0	0	0
Sekolah Menengah Pertama (SMP) ¹	2	2	0	0	2	2
Madrasah Tsanawiyah (MTs) ²	0	0	2	2	2	2
Sekolah Menengah Atas (SMA) ¹	0	0	2	2	2	2
Sekolah Menengah Kejuruan (SMK) ¹	0	0	0	0	0	0
Madrasah Aliyah (MA) ²	0	0	1	1	1	1

Catatan : ³ Seluruh Raudatul Athfal (RA) berstatus swasta

Sumber : ¹ Kementerian Pendidikan, Kebudayaan, Riset, dan Teknologi, Sistem Data Pokok Pendidikan, data semester ganjil laporan sampai dengan 30 November 2021

² Kementerian Agama, EMIS, data semester ganjil laporan sampai dengan 17 Februari 2022

Tabel 4.1.3 Jumlah Guru Menurut Tingkat Pendidikan di Kecamatan Pulau Laut Kepulauan, 2020/2021 dan 2021/2022

Tingkat Pendidikan	Negeri		Swasta		Jumlah	
	2020/2021	2021/2022	2020/2021	2021/2022	2020/2021	2021/2022
(1)	(2)	(3)	(4)	(5)	(6)	(7)
Taman Kanak-Kanak (TK) ¹	7	7	49	57	56	64
Raudatul Athfal (RA) ²	0	0	0	0	0	0
Sekolah Dasar (SD) ^{1,3}	111	111	0	0	111	111
Madrasah Ibtidaiyah (MI) ²	0	0	0	0	0	0
Sekolah Menengah Pertama (SMP) ^{1,3}	32	0	31	0	32	31
Madrasah Tsanawiyah (MTs) ²	0	0	34	38	34	38
Sekolah Menengah Atas (SMA) ^{1,3}	16	30	13	14	29	44
Sekolah Menengah Kejuruan (SMK) ^{1,3,4}	0	0	0	0	0	0
Madrasah Aliyah (MA) ²	0	0	17	17	17	17

Catatan : ³ Jumlah guru termasuk kepala sekolah dan guru

⁴ Guru yang mengajar di dua sekolah atau lebih dihitung di masing-masing sekolah

Sumber : ¹ Kementerian Pendidikan, Kebudayaan, Riset, dan Teknologi, Sistem Data Pokok Pendidikan, data semester ganjil laporan sampai dengan 30 November 2021

² Kementerian Agama, EMIS, data semester ganjil laporan sampai dengan 17 Februari 2022

Tabel 4.1.4 Jumlah Murid Menurut Tingkat Pendidikan di Kecamatan Pulau Laut Kepulauan, 2020/2021 dan 2021/2022

Tingkat Pendidikan	Negeri		Swasta		Jumlah	
	2020/2021	2021/2022	2020/2021	2021/2022	2020/2021	2021/2022
(1)	(2)	(3)	(4)	(5)	(6)	(7)
Taman Kanak-Kanak (TK) ¹	51	39	561	444	612	483
Raudatul Athfal (RA) ²	0	0	0	0	0	0
Sekolah Dasar (SD) ^{1,3}	1 908	1 883	0	0	1 908	1 883
Madrasah Ibtidaiyah (MI) ²	0	0	0	0	0	0
Sekolah Menengah Pertama (SMP) ^{1,3}	449	435	0	0	449	435
Madrasah Tsanawiyah (MTs) ²	0	0	399	377	399	377
Sekolah Menengah Atas (SMA) ^{1,3}	115	239	219	198	334	437
Sekolah Menengah Kejuruan (SMK) ^{1,3,4}	0	0	0	0	0	0
Madrasah Aliyah (MA) ²	0	0	144	152	144	152

Sumber : ¹ Kementerian Pendidikan, Kebudayaan, Riset, dan Teknologi, Sistem Data Pokok Pendidikan, data semester ganjil laporan sampai dengan 30 November 2021

² Kementerian Agama, EMIS, data semester ganjil laporan sampai dengan 17 Februari 2022

4.2 KESEHATAN

Tabel 4.2.1 Banyaknya Desa¹/Kelurahan yang Memiliki Sarana Kesehatan Menurut Jenis Sarana Kesehatan di Kecamatan Pulau Laut Kepulauan, 2019–2021

Jenis Sarana Kesehatan	2019	2020	2021
(1)	(2)	(3)	(4)
Rumah Sakit	0	0	0
Rumah Sakit Bersalin	0	0	0
Poliklinik/Balai Pengobatan	0	0	0
Puskesmas Rawat Inap	0	0	0
Puskesmas Tanpa Rawat Inap	1	1	1
Apotek	0	0	0

Sumber : BPS, Pendataan Potensi Desa (Podes) 2019–2021

Tabel 4.2.2 Banyaknya Warga Penderita Kekurangan Gizi Menurut Desa/Kelurahan di Kecamatan Pulau Laut Kepulauan, 2020

Desa/Kelurahan	2020
(1)	(2)
PULAU KERAYAAN	0
KERAYAAN UTARA	0
PULAU KERUMPUTAN	0
PULAU KERASIAN	1
TELUK KEMUNING	0
TELUK ARU	0
TANJUNG LALAK SELATAN	0
TANJUNG LALAK UTARA	0
OKA-OKA	0
Pulau Laut Kepulauan	1

Sumber : BPS, Pendataan Potensi Desa (Podes) 2021

4.3 PERUMAHAN DAN LINGKUNGAN

Tabel 4.3.1 Banyaknya Desa/Kelurahan Menurut Sumber Air Minum Sebagian Besar Keluarga di Kecamatan Pulau Laut Kepulauan, 2019–2021

Sumber Air Minum	2019	2020	2021
(1)	(2)	(3)	(4)
Air Kemasan Bermerk	0	0	0
Air Isi Ulang	0	0	0
Leding Dengan Meteran	0	0	0
Leding Tanpa Meteran	0	0	0
Sumur Bor atau Pompa	0	1	0
Sumur	7	6	7
Mata Air	2	2	2
Sungai/Danau/Kolam/ Waduk/Situ/ Embung/Bendungan	0	0	0
Air Hujan	0	0	0
Lainnya	0	0	0

Sumber : BPS, Pendataan Potensi Desa (Podes) 2019–2021

Tabel 4.3.2 Banyaknya Keluarga Menurut Desa/Kelurahan dan Jenis Pengguna Listrik di Kecamatan Pulau Laut Kepulauan, 2021

Desa/Kelurahan	Pengguna Listrik			Bukan Pengguna Listrik
	PLN	Non PLN	Jumlah	
(1)	(2)	(3)	(4)	(5)
Pulau Kerayaan	367	62	429	1
Kerayaan Utara	342	58	400	9
Pulau Kerumputan	271	0	271	12
Pulau Kerasian	590	0	590	14
Teluk Kemuning	476	0	476	0
Teluk Aru	303	0	303	0
Tanjung Lalak Selatan	373	0	373	5
Tanjung Lalak Utara	374	0	374	0
Oka-oka	137	0	137	0
Pulau Laut Kepulauan	3 233	120	3 353	41

Sumber : BPS, Pendataan Potensi Desa (Podes) 2021

Tabel 4.3.3 Banyaknya Desa/Kelurahan Menurut Sumber Penerangan Jalan Utama Desa/Kelurahan di Kecamatan Pulau Laut Kepulauan, 2019–2021

Sumber Penerangan Jalan Utama	2019	2020	2021
(1)	(2)	(3)	(4)
Listrik Pemerintah	8	8	5
Listrik Non Pemerintah	0	0	0
Non Listrik	0	0	0

Sumber : BPS, Pendataan Potensi Desa (Podes) 2019–2021

Tabel 4.3.4 Banyaknya Desa/Kelurahan Menurut Penggunaan Fasilitas Tempat Buang Air Besar Sebagian Besar Keluarga di Kecamatan Pulau Laut Kepulauan, 2019–2021

Fasilitas Tempat Buang Air Besar	2019	2020	2021
(1)	(2)	(3)	(4)
Jamban	9	9	9
Sendiri	8	9	9
Bersama	0	0	0
Umum	1	0	0
Bukan Jamban	0	0	0
Jumlah	9	9	9

Sumber : BPS, Pendataan Potensi Desa (Podes) 2019–2021

Tabel 4.3.5 Banyaknya Desa/Kelurahan Menurut Jenis Bahan Bakar untuk Memasak yang Digunakan Sebagian Besar Keluarga di Kecamatan Pulau Laut Kepulauan, 2021

Jenis Bahan Bakar untuk Memasak	2021
(1)	(2)
Listrik	0
Elpiji 5,5 kg	9
Elpiji 12 kg	9
Elpiji 3 kg	9
Gas Kota	0
Biogas	0
Minyak Tanah	1
Briket	0
Arang	8
Kayu Bakar	9
Lainnya	0
Jumlah	45

Sumber : BPS, Pendataan Potensi Desa (Podes) 2021

4.4 AGAMA DAN SOSIAL LAINNYA

Tabel 4.4.1 Jumlah Tempat Peribadatan Menurut Desa/Kelurahan di Kecamatan Pulau Laut Kepulauan, 2021

Desa/Kelurahan	Masjid	Mushola	Gereja Protestan	Gereja Katolik	Pura	Wihara
(1)	(2)	(3)	(4)	(5)	(6)	(7)
Pulau Kerayaan	1	1	0	0	0	0
Kerayaan Utara	1	2	0	0	0	0
Pulau Kerumputan	1	3	0	0	0	0
Pulau Kerasian	1	2	0	0	0	0
Teluk Kemuning	2	3	0	0	0	0
Teluk Aru	2	2	0	0	0	0
Tanjung Lalak Selatan	1	1	0	0	0	0
Tanjung Lalak Utara	1	1	0	0	0	0
Oka-oka	1	1	0	0	0	0
Pulau Laut Kepulauan	11	16	0	0	0	0

Sumber : BPS, Pendataan Potensi Desa (Podes) 2021

Tabel 4.4.2 Banyaknya Kejadian Bencana Alam Menurut Desa/ Kelurahan dan Jenis Bencana Alam di Kecamatan Pulau Laut Kepulauan, 2020

Desa/Kelurahan	Gempa Bumi	Tsunami	Gunung Meletus	Tanah Longsor
(1)	(2)	(3)	(4)	(5)
Pulau Kerayaan	0	0	0	0
Kerayaan Utara	0	0	0	0
Pulau Kerumputan	0	0	0	0
Pulau Kerasian	0	0	0	0
Teluk Kemuning	0	0	0	0
Teluk Aru	0	0	0	0
Tanjung Lalak Selatan	0	0	0	0
Tanjung Lalak Utara	0	0	0	0
Oka-oka	0	0	0	0
Pulau Laut Kepulauan	0	0	0	0

Lanjutan Tabel 4.4.2

Desa/Kelurahan	Banjir	Banjir Bandang	Kekeringan	Kebakaran Hutan dan Lahan
(1)	(6)	(7)	(8)	(9)
Pulau Kerayaan	0	0	0	0
Kerayaan Utara	0	0	0	0
Pulau Kerumputan	0	0	0	0
Pulau Kerasian	0	0	0	0
Teluk Kemuning	0	0	0	0
Teluk Aru	0	0	0	0
Tanjung Lalak Selatan	0	0	0	0
Tanjung Lalak Utara	0	0	0	0
Oka-oka	0	0	0	0
Pulau Laut Kepulauan	0	0	0	0

Lanjutan Tabel 4.4.2

Desa/Kelurahan	Angin Puyuh/ Puting Beliung/ Topan	Gelombang Pasang	Abrasi
(1)	(10)	(11)	(12)
Pulau Kerayaan	0	0	0
Kerayaan Utara	0	0	0
Pulau Kerumputan	0	0	0
Pulau Kerasian	0	0	0
Teluk Kemuning	0	0	0
Teluk Aru	0	0	0
Tanjung Lalak Selatan	0	0	0
Tanjung Lalak Utara	0	0	0
Oka-oka	0	0	0
Pulau Laut Kepulauan	0	0	0

Sumber : BPS, Pendataan Potensi Desa (Podes) 2021

Tabel 4.4.3 Banyaknya Korban Jiwa Akibat Bencana Alam Menurut Desa/Kelurahan dan Jenis Bencana Alam di Kecamatan Pulau Laut Kepulauan, 2020

Desa/Kelurahan	Gempa Bumi	Tsunami	Gunung Meletus	Tanah Longsor
(1)	(2)	(3)	(4)	(5)
Pulau Kerayaan	0	0	0	0
Kerayaan Utara	0	0	0	0
Pulau Kerumputan	0	0	0	0
Pulau Kerasian	0	0	0	0
Teluk Kemuning	0	0	0	0
Teluk Aru	0	0	0	0
Tanjung Lalak Selatan	0	0	0	0
Tanjung Lalak Utara	0	0	0	0
Oka-oka	0	0	0	0
Pulau Laut Kepulauan	0	0	0	0

Lanjutan Tabel 4.4.3

Desa/Kelurahan	Banjir	Banjir Bandang	Kekeringan	Kebakaran Hutan dan Lahan
(1)	(6)	(7)	(8)	(9)
Pulau Kerayaan	0	0	0	0
Kerayaan Utara	0	0	0	0
Pulau Kerumputan	0	0	0	0
Pulau Kerasian	0	0	0	0
Teluk Kemuning	0	0	0	0
Teluk Aru	0	0	0	0
Tanjung Lalak Selatan	0	0	0	0
Tanjung Lalak Utara	0	0	0	0
Oka-oka	0	0	0	0
Pulau Laut Kepulauan	0	0	0	0

Lanjutan Tabel 4.4.3

Desa/Kelurahan	Angin Puyuh/ Puting Beliung/ Topan	Gelombang Pasang	Abrasi
(1)	(10)	(11)	(12)
Pulau Kerayaan	0	0	0
Kerayaan Utara	0	0	0
Pulau Kerumputan	0	0	0
Pulau Kerasian	0	0	0
Teluk Kemuning	0	0	0
Teluk Aru	0	0	0
Tanjung Lalak Selatan	0	0	0
Tanjung Lalak Utara	0	0	0
Oka-oka	0	0	0
Pulau Laut Kepulauan	0	0	0

Sumber : BPS, Pendataan Potensi Desa (Podes) 2021

Tabel 4.4.4 Keberadaan Fasilitas/Upaya Antisipasi/Mitigasi Bencana Alam Menurut Desa/Kelurahan di Kecamatan Pulau Laut Kepulauan, 2021

Desa/Kelurahan	Sistem Peringatan Dini Bencana Alam	Sistem Peringatan Dini Khusus Tsunami	Perlengkapan Keselamatan
(1)	(2)	(3)	(4)
Pulau Kerayaan	Tidak Ada	Bukan wilayah potensi tsunami	Tidak Ada
Kerayaan Utara	Tidak Ada	Bukan wilayah potensi tsunami	Tidak Ada
Pulau Kerumputan	Tidak Ada	Bukan wilayah potensi tsunami	Tidak Ada
Pulau Kerasian	Tidak Ada	Bukan wilayah potensi tsunami	Tidak Ada
Teluk Kemuning	Tidak Ada	Bukan wilayah potensi tsunami	Tidak Ada
Teluk Aru	Tidak Ada	Bukan wilayah potensi tsunami	Tidak Ada
Tanjung Lalak Selatan	Tidak Ada	Bukan wilayah potensi tsunami	Tidak Ada
Tanjung Lalak Utara	Tidak Ada	Bukan wilayah potensi tsunami	Tidak Ada
Oka-oka	Tidak Ada	Bukan wilayah potensi tsunami	Tidak Ada
Pulau Laut Kepulauan			

Lanjutan Tabel 4.4.4

Desa/Kelurahan	Rambu-Rambu dan Jalur Evakuasi Bencana	Pembuatan, Perawatan, atau Normalisasi: Sungai, Kanal, Tanggul, Parit, Drainase, Waduk, Pantai, dll
(1)	(5)	(6)
Pulau Kerayaan	Tidak Ada	Tidak Ada
Kerayaan Utara	Tidak Ada	Tidak Ada
Pulau Kerumputan	Tidak Ada	Tidak Ada
Pulau Kerasian	Tidak Ada	Tidak Ada
Teluk Kemuning	Tidak Ada	Tidak Ada
Teluk Aru	Tidak Ada	Tidak Ada
Tanjung Lalak Selatan	Tidak Ada	Tidak Ada
Tanjung Lalak Utara	Tidak Ada	Tidak Ada
Oka-oka	Tidak Ada	Tidak Ada

Sumber : BPS, Pendataan Potensi Desa (Podes) 2021

Tabel 4.4.5 Banyaknya Desa/Kelurahan yang Memiliki Kelompok Kegiatan Olahraga Menurut Jenis Olahraga dan Ketersediaan Fasilitas/Lapangan Olahraga di Kecamatan Pulau Laut Kepulauan, 2021

Jenis Olahraga	Kondisi Fasilitas/Lapangan Olahraga			Tidak Ada Fasilitas Lapangan Olahraga
	Baik	Rusak Sedang	Rusak Parah	
(1)	(2)	(3)	(4)	(5)
Sepak Bola	1	4	2	2
Bola Voli	7	2	0	0
Bulu Tangkis	4	1	1	3
Bola Basket	0	0	0	8
Tenis Lapangan	0	0	0	8
Tenis Meja	5	0	0	3
Futsal	0	0	0	8
Renang	0	0	0	8
Bela Diri	0	0	0	8
Bilyard	0	0	0	8
Fitnes, Aerobik, dll	0	0	0	8
Lainnya	0	0	0	8

Sumber : BPS, Pendataan Potensi Desa (Podes) 2021

2021

5

BAB

PERTANIAN

Pisang



Produksi :
Kw

Mangga



Luas lahan Panen :
Ha
Produksi :
Kw

Bayam



Luas lahan Panen :
Ha
Produksi :
Kw

ULASAN

Kecamatan Pulau Laut Kepulauan merupakan kecamatan yang memiliki produksi tanaman sayur semusim dan tanaman buah-buahan tahunan dengan jumlah yang beragam pada tiap tahunnya. Beberapa komoditas sayur semusim yang diproduksi di Kecamatan Pulau Laut Kepulauan antara lain bayam, cabai rawit, kangkung, kacang panjang, ketimun, tomat, terung, dan lain-lain. Dengan produksi terbesar pada komoditas bayam sebesar 310 kuintal. Sementara untuk buah buahan tahunan seperti jambu biji, belimbing, mangga, pepaya, pisang, dan lain-lain. dengan produksi terbesar pada komoditas mangga sebesar 785 kuintal. Untuk Kecamatan Pulau Laut Kepulauan pada tahun 2018-2021 tidak menghasilkan komoditas tanaman hias dan tanaman biofarmaka atau tanaman obat.

Tabel 5.1 Luas Panen Tanaman Sayuran dan Buah-buahan Semusim Menurut Jenis Tanaman di Kecamatan Pulau Laut Kepulauan (ha), 2018–2021

Jenis Tanaman	2018	2019	2020	2021 ^x
(1)	(2)	(3)	(4)	(5)
Sayuran :				
Bawang Merah	0	0	0	0
Bawang Putih	0	0	0	0
Bayam	2	5	8	7
Cabai Besar	0	1	0	1
Cabai Rawit	16	14	4	2
Kacang Panjang	4	5	3	4
Kangkung	4	7	9	4.5
Kentang	0	0	0	0
Ketimun	4	3	6	3
Kubis	0	0	0	0
Buah–buahan :				
Terung	4	5	6	3
Tomat	1	1	0	1

Sumber : BPS, Statistik Pertanian Hortikultura SPH-SBS

Tabel 5.2 **Produksi Tanaman Sayuran dan Buah-buahan Semusim Menurut Jenis Tanaman di Kecamatan Pulau Laut Kepulauan (kuintal), 2018–2021**

Jenis Tanaman	2018	2019	2020	2021 ^x
(1)	(2)	(3)	(4)	(5)
Sayuran :				
Bawang Merah	0	0	0	0
Bawang Putih	0	0	0	0
Bayam	132	300	400	310
Cabai Besar	0	75	0	52.5
Cabai Rawit	719	585	291	55
Kacang Panjang	86	100	48	66
Kangkung	189	142	210	148.5
Kentang	0	0	0	0
Ketimun	271	225	405	103
Kubis	0	0	0	0
Buah–buahan :				
Terung	260	325	395	82
Tomat	65	75	0	30

Sumber : BPS, Statistik Pertanian Hortikultura SPH-SBS

Tabel 5.3 Luas Panen Tanaman Biofarmaka Menurut Jenis Tanaman di Kecamatan Pulau Laut Kepulauan (m²), 2018–2021

Jenis Tanaman	2018	2019	2020	2021 ^x
(1)	(2)	(3)	(4)	(5)
Jahe	0	0	0	0
Kencur	0	0	0	0
Kunyit	0	0	0	0
Laos/Lengkuas	0	0	0	0
Mengkudu	0	0	0	0
Temulawak	0	0	0	0

Sumber : BPS, Statistik Pertanian Hortikultura SPH-TBF

Tabel 5.4 **Produksi Tanaman Biofarmaka Menurut Jenis Tanaman di Kecamatan Pulau Laut Kepulauan (kg), 2018–2021**

Jenis Tanaman	2018	2019	2020	2021 ^x
(1)	(2)	(3)	(4)	(5)
Jahe	0	0	0	0
Kencur	0	0	0	0
Kunyit	0	0	0	0
Laos/Lengkuas	0	0	0	0
Mengkudu	0	0	0	0
Temulawak	0	0	0	0

Sumber : BPS, Statistik Pertanian Hortikultura SPH-TBF

Tabel 5.5 Luas Panen Tanaman Hias Menurut Jenis Tanaman di Kecamatan Pulau Laut Kepulauan (m²), 2018–2021

Jenis Tanaman	2018	2019	2020	2021 ^x
(1)	(2)	(3)	(4)	(5)
Anggrek	0	0	0	0
Bugenvil	0	0	0	0
Krisan	0	0	0	0
Mawar	0	0	0	0
Melati	0	0	0	0
Sedap Malam	0	0	0	0

Sumber : BPS, Statistik Pertanian Hortikultura SPH-TH

Tabel 5.6**Produksi Tanaman Hias Menurut Jenis Tanaman di Kecamatan Pulau Laut Kepulauan (tangkai), 2018–2021**

Jenis Tanaman	2018	2019	2020	2021 ^x
(1)	(2)	(3)	(4)	(5)
Anggrek	0	0	0	0
Bugenvil	0	0	0	0
Krisan	0	0	0	0
Mawar	0	0	0	0
Melati	0	0	0	0
Sedap Malam	0	0	0	0

Sumber : BPS, Statistik Pertanian Hortikultura SPH-TH

Tabel 5.7**Produksi Buah-Buahan dan Sayuran Tahunan Menurut Jenis Tanaman di Kecamatan Pulau Laut Kepulauan (kuintal), 2018–2021**

Jenis Tanaman	2018	2019	2020	2021 ^x
(1)	(2)	(3)	(4)	(5)
Buah–Buahan :				
Belimbing	84	35	69	17,85
Jambu Air	1 159	116	5	26
Jambu Biji	76	32	20	49,6
Jeruk Besar	334	51	48	0
Jeruk Siam/Kepron	101	85	50	37
Mangga	1 894	818	52	785
Manggis	88	56	6	4
Nangka/Cempedak	531	194	56	10
Pepaya	683	230	62	213
Pisang*	638	322	320	690
Rambutan	670	366	268	56
Sawo	60	129	34	0
Sirsak	182	82	54	118
Sukun	936	134	60	14,5
Sayuran :				
Petai	444	292	120	0

Sumber : BPS, Statistik Pertanian Hortikultura SPH-BST

6

BAB

PARIWISATA, TRANSPORTAS DAN KOMUNIKASI



**BADAN PUSAT STATISTIK
KABUPATEN KOTABARU**

4

ANGKUTAN UMUM

0

HOTEL & PENGINAPAN

2

MENARA TELPON



ULASAN

Pada Bab ini membahas tentang kondisi pariwisata, transportasi, dan komunikasi di Kecamatan Pulau Laut Kepulauan. Hingga tahun 2021 Kecamatan Pulau Laut Kepulauan tidak memiliki sarana akomodasi hotel maupun penginapan. Dari 9 (sembilan) desa tujuh desa di Kecamatan Pulau Laut Kepulauan bisa di akses menggunakan jalur darat sedangkan untuk Desa Pulau kerumputan Pulau Kerasian hanya bisa diakses menggunakan jalur air. Terdapat 2 Menara telepon seluler di kecamatan ini dengan 10 operator layanan komunikasi, dan mayoritas memiliki sinyal 4G/LTE hanya Desa Teluk Kemuning yang masih memiliki signal 2,5G/E/GPRS/H/H+/EVDO.

<https://kotabarukab.bps.go.id>

6.1 PARIWISATA

Tabel 6.1.1 Jumlah Sarana Akomodasi Menurut Desa/Kelurahan dan Jenis Akomodasi di Kecamatan Pulau Laut Kepulauan, 2021

Desa/Kelurahan	Hotel	Penginapan
(1)	(2)	(3)
Pulau Kerayaan	0	0
Kerayaan Utara	0	0
Pulau Kerumputan	0	0
Pulau Kerasian	0	0
Teluk Kemuning	0	0
Teluk Aru	0	0
Tanjung Lalak Selatan	0	0
Tanjung Lalak Utara	0	0
Oka-oka	0	0
Pulau Laut Kepulauan	0	0

Sumber : BPS, Pendataan Potensi Desa (Podes) 2021

6.2 TRANSPORTASI

Tabel 6.2.1 Prasarana dan Sarana Transportasi Antar Desa/Kelurahan Menurut Desa/Kelurahan di Kecamatan Pulau Laut Kepulauan, 2021

Desa/Kelurahan	Jenis Prasarana Transportasi	Keberadaan Angkutan Umum
(1)	(2)	(3)
Pulau Kerayaan	darat dan air	Tidak ada angkutan umum
Kerayaan Utara	darat dan air	Tidak ada angkutan umum
Pulau Kerumputan	air	Tidak ada angkutan umum
Pulau Kerasian	air	Tidak ada angkutan umum
Teluk Kemuning	darat	Ada, dengan trayek tetap
Teluk Aru	darat	Ada, dengan trayek tetap
Tanjung Lalak Selatan	darat	Ada, dengan trayek tetap
Tanjung Lalak Utara	darat	Ada, dengan trayek tetap
Oka-oka	darat	Tidak ada angkutan umum

Lanjutan Tabel 6.2.1

Desa/Kelurahan	Jenis Permukaan Jalan Darat Terluas	Dapat Dilalui Kendaraan Bermotor Roda 4 atau Lebih
(1)	(4)	(5)
Pulau Kerayaan	Aspal/beton	Sepanjang tahun
Kerayaan Utara	Aspal/beton	Sepanjang tahun
Pulau Kerumputan	-	-
Pulau Kerasian	-	-
Teluk Kemuning	Aspal/beton	Sepanjang tahun
Teluk Aru	Tanah	Sepanjang tahun
Tanjung Lalak Selatan	Aspal/beton	Sepanjang tahun
Tanjung Lalak Utara	Aspal/beton	Sepanjang tahun
Oka-oka	Aspal/beton	Sepanjang tahun

Sumber : BPS, Pendataan Potensi Desa (Podes) 2021

6.3 KOMUNIKASI

Tabel 6.3.1 Keberadaan Kantor Pos/Pos Pembantu/Rumah Pos, Pos Keliling, dan Perusahaan/Agen Jasa Ekspedisi Swasta Menurut Desa/Kelurahan di Kecamatan Pulau Laut Kepulauan, 2021

Desa/Kelurahan	Kantor Pos/Pos Pembantu/Rumah Pos	Pos Keliling	Perusahaan/Agen Jasa Ekspedisi Swasta
(1)	(2)	(3)	(4)
Pulau Kerayaan	Tidak ada	Tidak ada	Tidak ada
Kerayaan Utara	Tidak ada	Tidak ada	Tidak ada
Pulau Kerumputan	Tidak ada	Tidak ada	Tidak ada
Pulau Kerasian	Tidak ada	Tidak ada	Tidak ada
Teluk Kemuning	Tidak ada	Tidak ada	Tidak ada
Teluk Aru	Tidak ada	Tidak ada	Beroperasi
Tanjung Lalak Selatan	Tidak ada	Tidak ada	Beroperasi
Tanjung Lalak Utara	Tidak ada	Tidak ada	Tidak ada
Oka-oka	Tidak ada	Tidak ada	Tidak ada
Pulau Laut Kepulauan			

Sumber : BPS, Pendataan Potensi Desa (Podes) 2021

Tabel 6.3.2 Jumlah Menara Telepon seluler dan Operator Layanan Komunikasi Telepon Seluler Menurut Desa/Kelurahan di Kecamatan Pulau Laut Kepulauan, 2021

Desa/Kelurahan	Jumlah Menara Telepon seluler	Jumlah Operator Layanan Komunikasi Telepon Selul
(1)	(2)	(3)
Pulau Kerayaan	0	1
Kerayaan Utara	1	1
Pulau Kerumputan	0	1
Pulau Kerasian	0	2
Teluk Kemuning	0	1
Teluk Aru	0	1
Tanjung Lalak Selatan	1	1
Tanjung Lalak Utara	0	1
Oka-oka	0	1
Pulau Laut Kepulauan	2	10

Sumber : BPS, Pendataan Potensi Desa (Podes) 2021

Tabel 6.3.3 Kekuatan Sinyal Telepon Seluler dan Jenis Sinyal Internet Telepon Seluler Menurut Desa/Kelurahan di Kecamatan Pulau Laut Kepulauan, 2021

Desa/Kelurahan	Kekuatan Sinyal Telepon Seluler	Jenis Sinyal Internet Telepon Seluler
(1)	(2)	(3)
Pulau Kerayaan	Sinyal Kuat	4G/LTE
Kerayaan Utara	Sinyal Kuat	4G/LTE
Pulau Kerumputan	Sinyal Kuat	4G/LTE
Pulau Kerasian	Sinyal Kuat	4G/LTE
Teluk Kemuning	Sinyal Lemah	2,5G/E/GPRS/G/H/H+/EVDO
Teluk Aru	Sinyal Lemah	4G/LTE
Tanjung Lalak Selatan	Sinyal Kuat	4G/LTE
Tanjung Lalak Utara	Sinyal Kuat	4G/LTE
Oka-oka	Sinyal Lemah	4G/LTE

Sumber : BPS, Pendataan Potensi Desa (Podes) 2021

7

BAB

PERBANKAN, KOPERASI, DAN PERDAGANGAN

Jumlah Sarana Lembaga
Keuangan Bank

0

Jumlah Koperasi Aktif

0



**BADAN PUSAT STATISTIK
KABUPATEN KOTABARU**



ULASAN

Pada Bab ini disajikan data mengenai sarana dan prasarana ekonomi di Kecamatan Pulau Laut Kepulauan. Pada tahun 2021, Kecamatan Pulau Laut Kepulauan tidak memiliki sarana lembaga keuangan dan juga koperasi. Sarana perdagangan yang ada di Kecamatan Pulau Laut Kepulauan adalah Pasar dengan bangunan semi permanen yang terdapat pada Desa Pulau Kerayan, Teluk Kemuning, dan Tanjung Lalak Selatan.

<https://kotabarakab.bps.go.id>

Tabel 7.1 Banyaknya Sarana Lembaga Keuangan Bank Menurut Desa/Kelurahan dan Jenis Bank di Kecamatan Pulau Laut Kepulauan, 2021

Desa/Kelurahan	Bank Umum Pemerintah	Bank Umum Swasta	Bank Perkreditan Rakyat (BPR)
(1)	(2)	(3)	(4)
Pulau Kerayaan	0	0	0
Kerayaan Utara	0	0	0
Pulau Kerumputan	0	0	0
Pulau Kerasian	0	0	0
Teluk Kemuning	0	0	0
Teluk Aru	0	0	0
Tanjung Lalak Selatan	0	0	0
Tanjung Lalak Utara	0	0	0
Oka-oka	0	0	0
Pulau Laut Kepulauan	0	0	0

Sumber : BPS, Pendataan Potensi Desa (Podes) 2021

Tabel 7.2**Banyaknya Koperasi Aktif Menurut Menurut Desa/
Kelurahan dan Jenis Koperasi di Kecamatan Pulau Laut
Kepulauan, 2021**

Desa/Kelurahan	Koperasi Unit Desa (KUD)	Koperasi Industri Kecil dan Kerajinan Rakyat (Kopinkra)
(1)	(2)	(3)
Pulau Kerayaan	0	0
Kerayaan Utara	0	0
Pulau Kerumputan	0	0
Pulau Kerasian	0	0
Teluk Kemuning	0	0
Teluk Aru	0	0
Tanjung Lalak Selatan	0	0
Tanjung Lalak Utara	0	0
Oka-oka	0	0
Pulau Laut Kepulauan	0	0

Lanjutan Tabel 7.2

Desa/Kelurahan	Koperasi Simpan Pinjam (Kospin)	Koperasi Lainnya
(1)	(4)	(5)
Pulau Kerayaan	0	0
Kerayaan Utara	0	0
Pulau Kerumputan	0	0
Pulau Kerasian	0	0
Teluk Kemuning	0	0
Teluk Aru	0	0
Tanjung Lalak Selatan	0	0
Tanjung Lalak Utara	0	0
Oka-oka	0	0
Pulau Laut Kepulauan	0	0

Sumber : BPS, Pendataan Potensi Desa (Podes) 2021

Tabel 7.3**Banyaknya Sarana Perdagangan Menurut Desa/Kelurahan dan Jenis Sarana Perdagangan di Kecamatan Pulau Laut Kepulauan, 2021**

Desa/Kelurahan	Kelompok Pertokoan	Pasar dengan Bangunan Permanen	Pasar dengan Bangunan Semi Permanen
(1)	(2)	(3)	(4)
Pulau Kerayaan	0	0	1
Kerayaan Utara	0	0	0
Pulau Kerumputan	0	0	0
Pulau Kerasian	0	0	0
Teluk Kemuning	0	0	1
Teluk Aru	0	0	0
Tanjung Lalak Selatan	0	0	1
Tanjung Lalak Utara	0	0	0
Oka-oka	0	0	0
Pulau Laut Kepulauan	0	0	3

Lanjutan Tabel 7.3

Desa/Kelurahan	Pasar tanpa Bangunan	Mini Market/ Swalayan/ Supermarket	Restoran/ Rumah Makan
(1)	(5)	(6)	(7)
Pulau Kerayaan	0	0	0
Kerayaan Utara	0	0	0
Pulau Kerumputan	0	0	0
Pulau Kerasian	0	0	0
Teluk Kemuning	0	0	0
Teluk Aru	0	0	0
Tanjung Lalak Selatan	0	0	0
Tanjung Lalak Utara	0	0	0
Oka-oka	0	0	0
Pulau Laut Kepulauan	0	0	0

Sumber : BPS, Pendataan Potensi Desa (Podes) 2021

ST 2023

SENSUS PERTANIAN

BerAKHLAK

Berorientasi Pelayanan Akuntabel Kompeten
Harmonis Loyal Adaptif Kolaboratif



DATA
MENCERDASKAN BANGSA
Enlighten The Nation



**BADAN PUSAT STATISTIK
KABUPATEN KOTABARU
BPS - Statistik of Kotabaru Regency**

Jalan Jamrud I, Desa Dirgahayu, Pulau Laut Utara, Kotabaru 70242
Telpon: (0518) 21145, Fax: (0561) 23009, E-Mail: bps6302@bps.go.id
Website: kotabarukab.bps.go.id

ISSN 2746-7201



9 772746 720009