

# Kecamatan **SINAR PENINJAUAN DALAM ANGKA**

# 2019



**Kecamatan**  
**SINAR PENINJAUAN**  
**DALAM ANGKA**

**2019**

<http://kukab.bps.go.id>

---

## **KECAMATAN SINAR PENINJAUAN DALAM ANGKA 2019**

**No. Publikasi:** 16010.1716

**Katalog:** 1102001.1601092

**Ukuran Buku:** 14,8 cm x 21 cm

**Jumlah Halaman:** xii + 61 halaman

**Naskah:**

Badan Pusat Statistik Kabupaten Ogan Komering Ulu

**Gambar Kover oleh:**

Badan Pusat Statistik Kabupaten Ogan Komering Ulu

**Diterbitkan oleh:**

© BPS Kabupaten Ogan Komering Ulu

**Dicetak oleh:**

CV. Laska Jaya

**Dilarang mengumumkan, mendistribusikan, mengomunikasikan, dan/atau menggandakan sebagian atau seluruh isi buku ini untuk tujuan komersial tanpa izin tertulis dari Badan Pusat Statistik**

---


## KATA SAMBUTAN

Dalam rangka pelaksanaan otonomi daerah yang lebih tepat guna dan sasaran pada tingkat kecamatan (*district level*), maka dukungan data statistik yang *up to date*, handal dan terpercaya mutlak diperlukan. Untuk itu, pengembangan statistik dalam arti yang seluas-luasnya patut mendapat apresiasi dan dukungan semua pihak.

Publikasi Kecamatan Sinar Peninjauan Dalam Angka 2019 ini, diharapkan mampu memenuhi kebutuhan konsumen data mengenai potret kecamatan selama tahun 2017. Penghargaan dan ucapan terima kasih patut diberikan kepada Koordinator Statistik Kecamatan Sinar Peninjauan yang telah berusaha maksimal guna terwujudnya publikasi ini. Dengan harapan, kiranya senantiasa berupaya meningkatkan cakupan dan kualitas isi publikasi ini dari waktu ke waktu.

Demikian, semoga publikasi ini bermanfaat bagi kita semua.

Baturaja, September 2019  
Kepala Badan Pusat Statistik  
Kabupaten Ogan Komering ulu,



**Ir. Budiriyanto**  
NIP. 19680804 199403 1 003

---

## KATA PENGANTAR

Menyadari pentingnya data statistik bagi evaluasi dan perencanaan pembangunan suatu daerah, maka kami dengan segala keterbatasan yang ada berusaha menyajikan publikasi Kecamatan Sinar Peninjauan Dalam Angka 2019 ini. Publikasi ini berisi berbagai data, seperti: kependudukan, pertanian, ketenagakerjaan, perhubungan, pemerintahan, dll.

Ucapan terima kasih kami sampaikan kepada semua pihak yang telah membantu dalam penyusunan publikasi ini. Tentu saja, tak ada gading yang tak retak, masih banyak salah dan kurang pada publikasi ini, untuk itu segala kritik dan saran yang konstruktif guna penyempurnaan publikasi ini di masa mendatang akan kami terima dengan segala senang hati.

Demikian, semoga bermanfaat!

Sinar Peninjauan, September 2019

Penyusun,



**Arima Dwi Oktari, A.Md.**  
**NIP. 19891002 201101 2 008**

---

## DAFTAR ISI

	Halaman
Halaman Sampul.....	ii
Nomor Katalog.....	iii
Kata Sambutan .....	iv
Kata Pengantar.....	v
Daftar Isi.....	vi
Daftar Tabel.....	vii
Daftar Gambar.....	xi
Penjelasan Umum.....	xii
Bab I GEOGRAFIS.....	1
Bab II PEMERINTAHAN.....	7
Bab III PENDUDUK.....	12
Bab IV SOSIAL.....	20
Bab V PERTANIAN.....	36
Bab VI PERINDUSTRIAN & ENERGI.....	46
Bab VII PERDAGANGAN.....	51
Bab VIII TRANSPORTASI, KOMUNIKASI & PARIWISATA.....	58
Bab IX KEUANGAN .....	60

## DAFTAR TABEL

	Halaman
<b>BAB I : GEOGRAFIS</b>	
Tabel 1.1 Letak Geografis dan Ketinggian masing-masing Desa/Kelurahan dari Permukaan Laut (dalam meter) di Kecamatan Sinar Peninjauan, 2018.....	3
Tabel 1.2 Nama Kepala Desa/Lurah dan Alamat Kantor masing-masing Desa/Kelurahan di Kecamatan Sinar Peninjauan,2018 .....	4
Tabel 1.3 Jarak Kantor Kepala Desa/Lurah ke Kantor Camat dan Luas Wilayah masing-masing desa di Kecamatan Sinar Peninjauan, 2018 .....	5
<b>BAB II : PEMERINTAHAN</b>	
Tabel 2.1 Status Desa/Kelurahan di Kecamatan Sinar Peninjauan tahun 2018 .....	8
Tabel 2.2 Jumlah Dusun, Rukun Tetangga, Perangkat Desa/Kelurahan dan Anggota Linmas dalam Kecamatan Sinar Peninjauan, 2018 .....	9
Tabel 2.3 Jumlah Anggota Bintara Pembina Keamanan dan Ketertiban Masyarakat (Babinkantibmas) dan Bintara Pembina Desa (Babinsa) yang bertugas di Kecamatan Sinar Peninjauan, 2018 .....	10
<b>BAB III : PENDUDUK</b>	
Tabel 3.1 Jumlah Penduduk menurut Jenis Kelamin dan Desa/Kelurahan di Kecamatan Sinar Peninjauan, 2018.....	16
Tabel 3.2 Kepadatan Penduduk menurut Desa/Kelurahan di Kecamatan Sinar Peninjauan, 2018.....	17
Tabel 3.3 Jumlah Penduduk dan Rumah Tangga menurut Desa/Kelurahan di Kecamatan Sinar Peninjauan, 2018.....	18
<b>BAB IV : SOSIAL</b>	
Tabel 4.1 Jumlah Sekolah Dasar dan Sekolah Menengah Pertama menurut Desa/Kelurahan di Kecamatan Sinar Peninjauan, 2011, 2014, 2018.....	26
Tabel 4.2 Jumlah Sekolah Menengah Atas dan Sekolah Menengah Kejuruan menurut Desa/Kelurahan di Kecamatan Sinar Peninjauan, 2011, 2014, 2018 .....	26
Tabel 4.3 Jumlah Murid Sekolah Dasar Negeri dan Swasta menurut Desa/Kelurahan di Kecamatan Sinar Peninjauan, 2018 .....	27
Tabel 4.4 Jumlah Guru Sekolah Dasar Negeri dan Swasta menurut Desa/kelurahan di Kecamatan Sinar Peninjauan, 2018 .....	27

Tabel 4.5	Jumlah Murid Sekolah Menengah Pertama (SMP) dan Sekolah Menengah Atas (SMA) Negeri dan Swasta menurut Desa/kelurahan di Kecamatan Sinar Peninjauan, 2018 .....	28
Tabel 4.6	Banyaknya Guru Sekolah Menengah Pertama (SMP) dan Sekolah Menengah Atas (SMA) Negeri dan Swasta menurut Desa/kelurahan di Kecamatan Sinar Peninjauan, 2018 .....	28
Tabel 4.7	Jumlah Murid Madrasah Ibtidaiyah Negeri dan Swasta menurut Desa/kelurahan di Kecamatan Sinar Peninjauan, 2018.....	29
Tabel 4.8	Banyaknya Guru Madrasah Ibtidaiyah Negeri dan Swasta menurut Desa/kelurahan di Kecamatan Sinar Peninjauan, 2018.....	29
Tabel 4.9	Jumlah Murid Madrasah Tsanawiyah (MTs) dan Madrasah Aliyah (MA) Negeri dan Swasta menurut Desa/kelurahan di Kecamatan Sinar Peninjauan, 2018.....	30
Tabel 4.10	Banyaknya Guru Madrasah Tsanawiyah (MTs) dan Madrasah Aliyah (MA) Negeri dan Swasta menurut Desa/kelurahan di Kecamatan Sinar Peninjauan, 2018 .....	30
Tabel 4.11	Jumlah Desa / Kelurahan yang Memiliki Sarana Kesehatan menurut Desa/kelurahan di Kecamatan Sinar Peninjauan, 2018 .....	31
Tabel 4.12	Jumlah Dokter, Bidan dan Tenaga Kesehatan Lainnya menurut Desa/kelurahan di Kecamatan Sinar Peninjauan, 2018 .....	32
Tabel 4.13	Jumlah Desa/Kelurahan yang Memiliki Sarana Kesehatan Menurut Kelurahan/Desa di Kecamatan Sinar Peninjauan, 2018.....	33
Tabel 4.14	Jumlah Rumah Ibadah Menurut Desa/Kelurahan di Kec. Sinar Peninjauan, 2018.....	34
Tabel 4.15	Jumlah Kelompok Karang Taruna dan Anggotanya menurut Desa/kelurahan di Kecamatan Sinar Peninjauan, 2018.....	34
<b>BAB V : PERTANIAN</b>		
Tabel 5.1	Luas Lahan Sawah Menurut Kecamatan dan Jenis Pengairan di Kecamatan Sinar Peninjauan, 2018 (dalam hektar).....	39
Tabel 5.2	Luas Lahan Tegal/Kebun, Ladang/Huma, dan Lahan yang Sementara tidak diusahakan di Kecamatan Sinar Peninjauan, 2018 (dalam hektar).....	39
Tabel 5.3	Luas Panen Padi Sawah dan Padi Ladang di Kecamatan Sinar Peninjauan (Ha), 2018.....	40
Tabel 5.4	Luas Panen Tanaman Palawija di Kecamatan Sinar Peninjauan, 2018 .....	40



Tabel 5.5	Luas panen Tanaman Sayuran Menurut Jenis Tanaman di Kecamatan Sinar Peninjauan (ha), 2018 .....	41
Tabel 5.6	Produksi Tanaman Sayuran Menurut Jenis Tanaman di kecamatan Sinar Peninjauan, 2018 .....	41
Tabel 5.7	Produksi Buah-Buahan Menurut Jenis Tanaman dan Jenis Buah di Kecamatan Sinar Peninjauan, 2018 .....	42
Tabel 5.8	Luas Areal Tanaman Perkebunan di Kecamatan Sinar Peninjauan, 2017-2018..	43
Tabel 5.9	Produksi Tanaman Perkebunan di Kecamatan Sinar Peninjauan (ton), 2017-2018 .....	43
Tabel 5.10	Populasi Ternak dan Jenis Ternak di Kecamatan Sinar Peninjauan, 2018 .....	44
Tabel 5.11	Populasi Unggas dan Jenis Unggas di Kecamatan Sinar Peninjauan, 2018.....	44
 <b>BAB VI : PERINDUSTRIAN DAN ENERGI</b>		
Tabel 6.1	Jumlah Industri Kecil dan Rumah Tangga menurut Desa/kelurahan di Kecamatan Sinar Peninjauan, 2018 .....	48
Tabel 6.2	Jumlah Keluarga Pengguna Listrik PLN dan Non PLN menurut Desa/kelurahan di Kecamatan Sinar Peninjauan, 2018.....	48
Tabel 6.3	Jumlah Usaha Reparasi Kendaraan Bermotor menurut Desa/kelurahan di Kecamatan Sinar Peninjauan, 2016.....	49
Tabel 6.4	Jumlah Salon Kecantikan, Tukang Cukur, Tukang Jahit dan Tukang Photo menurut Desa/kelurahan di Kecamatan Sinar Peninjauan, 2018.....	49
 <b>BAB VII : PERDAGANGAN</b>		
Tabel 7.1	Jumlah Pasar Permanen, Semi Permanen dan Lainnya menurut Desa/kelurahan di Kecamatan Sinar Peninjauan, 2018.....	53
Tabel 7.2	Jumlah Warung Kelontong (Manisan) dan Minimarket menurut Desa/kelurahan di Kecamatan Sinar Peninjauan, 2018.....	53
Tabel 7.3	Jumlah Bank, KUD, dan Koperasi non KUD menurut Desa/kelurahan di Kecamatan Sinar Peninjauan, 2018.....	54
Tabel 7.4	Jumlah Rumah Makan dan Warung Makan (Kedai) menurut Desa/kelurahan di Kecamatan Sinar Peninjauan, 2018 .....	54

**BAB VIII : TRANSPORTASI, KOMUNIKASI DAN PARIWISATA**

Tabel 8.1	Jenis Prasarana Transportasi dan Ketersediaan Angkutan Umum menurut Desa/kelurahan di Kecamatan Sinar Peninjauan, 2018 .....	57
Tabel 8.2	Keberadaan Base Transceiver Station (BTS) menurut Desa/Kelurahan di Kecamatan Sinar Peninjauan, 2018 .....	57
Tabel 8.3	Ketersediaan Sarana Komunikasi menurut Desa/Kelurahan di Kecamatan Sinar Peninjauan, 2018 .....	58
Tabel 8.4	Nama Objek Wisata dan Jenis Wisata di Kecamatan Sinar Peninjauan, 2018.....	58

**BAB IX : KEUANGAN**

Tabel 9.3	Dana Bantuan/Hibah yang Diterima menurut Desa/kelurahan di Kecamatan Sinar Peninjauan, 2018 .....	61
Tabel 9.1	Jumlah Pendapatan Asli desa (PAD) menurut Desa/kelurahan di Kecamatan Sinar Peninjauan, 2018 .....	61

## DAFTAR GAMBAR

	Halaman
Gambar 1	Persentase Luas Desa/Kelurahan di Kecamatan Sinar Peninjauan, 2018 ..... 3
Gambar 2	Jumlah Dusun, Rukun Tetangga, dan Aparat Desa di Kec. Sinar Peninjauan, 2018. 7
Gambar 3	Persentase Jumlah Penduduk Setiap Desa di Kec. Sinar Peninjauan, 2018 ..... 15
Gambar 4	Piramida Penduduk Berdasarkan Kelompok Umur di Kec. Sinar Peninjauan, 2018 15
Gambar 5	Jumlah SD, SMP dan SMA di Kecamatan Sinar Peninjauan, 2018..... 23
Gambar 6	Jumlah Murid dan Guru SD, SMP dan SMA di Kec. Sinar Peninjauan, 2018..... 24
Gambar 7	Jumlah Fasilitas Kesehatan di Kecamatan Sinar Peninjauan, 2018 ..... 24
Gambar 8	Jumlah Tenaga Kesehatan di Kecamatan Sinar Peninjauan, 2018 ..... 25
Gambar 9	Banyaknya Sarana Peribadatan di Kecamatan Sinar Peninjauan, 2018..... 25
Gambar 10	Luas Panen (ha) Padi Sawah Tanaman Palawija, dan Tanaman Sayuran di Kecamatan Sinar Peninjauan, 2018 ..... 37
Gambar 11	Produksi (ton) Tanaman Sayuran dan Buah-buahan di Kecamatan Sinar Peninjauan, 2018 ..... 37
Gambar 12	Populasi Unggas dan Ternak di Kecamatan Sinar Peninjauan, 2018 ..... 38
Gambar 13	Jumlah Keluarga Pengguna PLN dan Non PLN di Kec. Sinar Peninjauan, 2018.... 47
Gambar 14	Jumlah Lembaga Keuangan di Kecamatan Sinar Peninjauan, 2018 ..... 52

---

## PENJELASAN UMUM

Tanda-tanda, satuan-satuan, dan lain-lainnya yang digunakan dalam publikasi ini adalah sebagai berikut:

### 1. TANDA-TANDA

Data tidak tersedia	:	...
Tidak ada atau nol	:	—
Data dapat diabaikan	:	0
Tanda decimal	:	,
Data tidak dapat ditampilkan	:	NA
Angka perkiraan	:	e
Angka sementara	:	x
Angka sangat sementara	:	xx
Angka diperbaiki	:	r

### 2. SATUAN

barel	:	158,99 liter = $1/6,2898 \text{ m}^3$
hektar (ha)	:	$10\,000 \text{ m}^2$
kilometer (km)	:	1 000 meter (m)
knot	:	1,8523 km/jam (km/hour)
kuintal	:	100 kg
KWh	:	1 000 Watt
MWh	:	1 000 KWh
liter (untuk beras)	:	0,80 kg
ons	:	28,31 gram
ton	:	1 000 kg

Satuan lain: buah, dus, butir, helai/lembar, kaleng, batang, pulsa, ton kilometer (ton-km), jam, menit, persen (%).

Perbedaan angka di belakang koma disebabkan oleh pembulatan angka.





# BAB

# 1

<https://okukab.bps.go.id>

# GEOGRAFIS

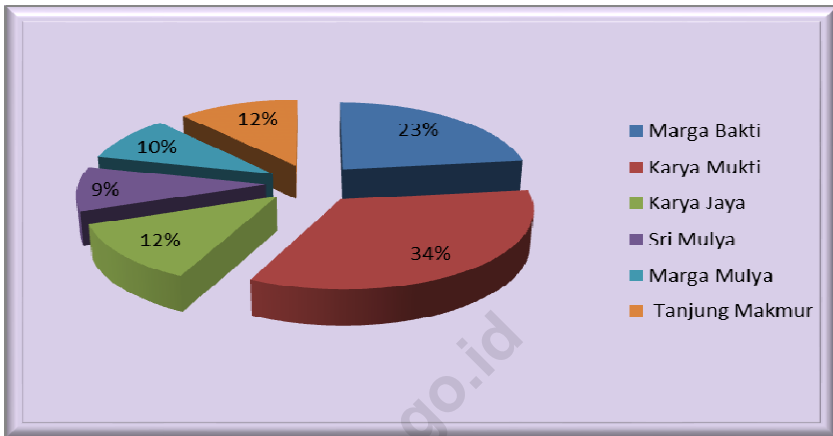
## BAB I GEOGRAFIS

Secara administratif Kecamatan Sinar Peninjauan terdiri dari 6 (enam) desa dengan luas wilayah sekitar 21.650 Ha / 216,5 Km<sup>2</sup>. Jika dilihat dari luas setiap desa yang terdapat di Kecamatan Sinar Peninjauan, maka desa yang memiliki luas wilayah terbesar adalah Desa Karya Mukti (dengan luas wilayah 7.378 Ha), sedangkan Desa Sri Mulya merupakan desa yang memiliki luas wilayah terkecil (yaitu 1.995 Ha).

Secara umum, keadaan topografi Kecamatan Sinar Peninjauan meliputi 80 persen tanah datar dan 20 persen tanah berbukit-bukit. Batas-batas Kecamatan Sinar Peninjauan adalah sebagai berikut:

- ❑ Sebelah Utara berbatasan dengan Kedaton Timur Kec Kedaton Peninjauan Raya, Kab OKU
- ❑ Sebelah Selatan berbatasan dengan Lubuk Banjar Kec Lubuk Raja, Kab OKU
- ❑ Sebelah Timur berbatasan dengan Kec Madang Suku I dan Madang Suku III, Kab OKU Timur
- ❑ Sebelah Barat berbatasan dengan Kec Peninjauan, Kab OKU

Mayoritas penduduk Kecamatan Sinar Peninjauan bermata pencaharian sebagai petani Perkebunan karet. Adapun Jarak Kecamatan Sinar Peninjauan ke Ibukota Kabupaten (Kota Baturaja) sekitar 68 Km.

**Gambar 1: Persentase Luas Desa di Kecamatan Sinar peninjauan, 2018****Tabel 1.1 Letak Geografis dan Ketinggian masing-masing Desa/Kelurahan dari Permukaan Laut (dalam meter) di Kecamatan Sinar Peninjauan, 2018**

Desa/Kelurahan	Letak Geografis		Ketinggian (mdpl)	Posisi Kantor Desa/Kelurahan	
	Pantai	Bukan Pantai		Lintang Selatan (Latitude)	Bujur Timur (Longitude)
(1)	(2)	(3)	(4)	(5)	(6)
1. Marga Bakti	-	√	√	3,98	104,3
2. Karya Mukti	-	√	√	3,93	104,3
3. Karya Jaya	-	√	√	3,94	104,4
4. Sri Mulya	-	√	√	3,90	104,4
5. Marga Mulya	-	√	√	3,89	104,4
6. Tanjung Makmur	-	√	√	3,90	104,4

Sumber: Badan Pusat Statistik Kabupaten Ogan Komering Ulu

*Kecamatan Sinar peninjauan Dalam Angka 2019*



Tabel 1.2 Nama Kepala Desa/Lurah dan Alamat Kantor masing-masing Desa/Kelurahan di Kecamatan Sinar Peninjauan, 2018

Desa/Kelurahan	Nama Kepala Desa/Lurah	Alamat Kantor Desa/kelurahan
(1)	(2)	(3)
1. Marga Bakti	Jamaludin	Marga Bakti
2. Karya Mukti	Sugito	Karya Mukti
3. Karya Jaya	Sugiyanto	Karya Jaya
4. Sri Mulya	Mulayin	Sri Mulya
5. Marga Mulya	Sunandar	Marga Mulya
6. Tanjung Makmur	Marta Asdi	Tanjung Makmur

Sumber: Kantor Camat Sinar Peninjauan

Tabel 1.3 Jarak Kantor Kepala Desa/Lurah ke Kantor Camat dan Luas Wilayah masing-masing desa di Kecamatan Sinar Peninjauan, 2018

Desa/Kelurahan	Jarak Kantor Kepala Desa ke Kantor Camat (Km)	Luas Wilayah (Km)
(1)	(2)	(3)
1. Marga Bakti	7,00	50
2. Karya Mukti	0,10	73,78
3. Karya Jaya	7,00	26,67
4. Sri Mulya	3,00	19,95
5. Marga Mulya	12,00	20,6
6. Tanjung Makmur	15,00	25,5
Jumlah	44,10	216,5

Sumber: Badan Pusat Statistik Kabupaten Ogan Komering Ulu

# BAB 2

**PEMERINTAHAN**

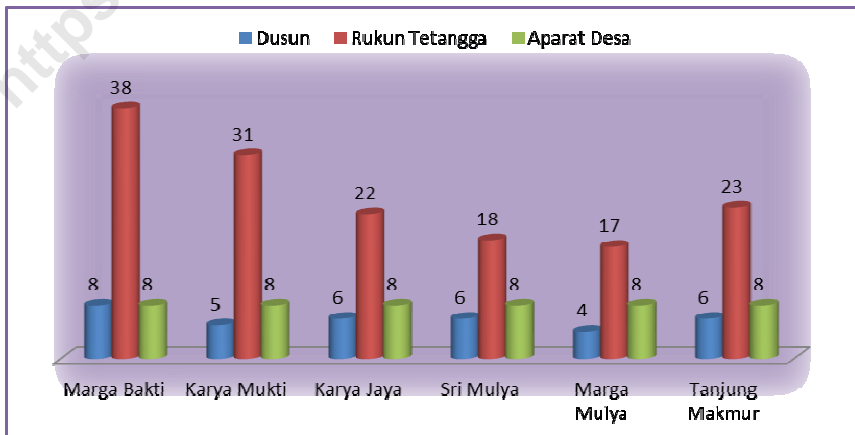
<https://okukab.bps.go.id>

## BAB II PEMERINTAHAN

Sampai tahun 2018 secara administratif, dari keseluruhan desa yang terdapat di Kecamatan Sinar Peninjauan masih berstatus desa dan belum satupun yang berstatus kelurahan. Dari seluruh desa tersebut, terdapat 111 anggota linmas, 40 orang aparat desa, 126 orang ketua rukun tetangga dan 29 orang kepala dusun (RW). Informasi selengkapnya dapat diperhatikan pada table 2.2

Salah satu indikator untuk melihat sampai sejauh mana tingkat kesejahteraan masyarakat suatu daerah adalah dengan memperhatikan tingkat keamanan di daerah tersebut. Untuk itu diperlukan aparat keamanan yang cukup untuk menjaga keamanan dan ketertiban suatu daerah. Disamping itu, tentu saja diharapkan adanya kesadaran dan partisipasi masyarakat untuk secara pro-aktif menjaga keamanan daerahnya.

**Gambar 2: Jumlah Dusun, Rukun Tangga, dan Aparat Desa di Kecamatan SinarPeninjauan, 2018**



Tabel 2.1 Status Desa/Kelurahan di Kecamatan Sinar Peninjauan, 2018

Desa/kelurahan	Status	
	Desa	Kelurahan
(1)	(2)	(3)
1. Marga Bakti	√	-
2. Karya Mukti	√	-
3. Karya Jaya	√	-
4. Sri Mulya	√	-
5. Marga Mulya	√	-
6. Tanjung Makmur	√	-
<b>Jumlah</b>	<b>6</b>	<b>-</b>

Sumber : Kantor Desa

Tabel 2.2 Jumlah Dusun, Rukun Tetangga, Aparat Desa dan Anggota Linmas di Kecamatan Sinar Peninjauan, 2018

Desa/Kelurahan	Dusun	Rukun Tetangga	Aparat Desa	Anggota Linmas
(1)	(2)	(3)	(4)	(5)
1. Marga Bakti	8	38	8	35
2. Karya Mukti	5	31	8	23
3. Karya Jaya	6	22	8	22
4. Sri Mulya	6	18	8	16
5. Marga Mulya	4	17	8	15
6. Tanjung Makmur	6	23	8	12
<b>J u m l a h</b>	29	126	40	111

Sumber : Kantor Desa

Tabel 2.3 Jumlah Anggota Bintara Pembina Keamanan dan Ketertiban Masyarakat (Babinkantibmas) dan Bintara Pembina Desa (Babinsa) yang bertugas di Kecamatan Sinar Peninjauan, 2018

Desa/Kelurahan	Babinkantibmas	Babinsa
(1)	(2)	(3)
1. Marga Bakti	1	1
2. Karya Mukti	1	1
3. Karya Jaya	1	1
4. Sri Mulya	1	1
5. Marga Mulya	1	1
6. Tanjung Makmur	1	1
<b>J u m l a h</b>	<b>6</b>	<b>6</b>

Sumber: Kantor Desa



# BAB

# 3

<https://okukab.bps.go.id>

# PENDUDUK



## BAB III PENDUDUK

### 3.1 Penduduk

Pembangunan yang dilaksanakan oleh pemerintah suatu daerah memiliki sasaran utama untuk meningkatkan kesejahteraan penduduk yang ada di dalam daerah tersebut. Untuk itu pemerintah daerah telah melaksanakan berbagai upaya dalam rangka mengantisipasi masalah kependudukan. Usaha untuk menekan laju pertumbuhan penduduk juga telah dilakukan oleh pemerintah melalui Program Keluarga Berencana yang telah dimulai sejak awal tahun 1970-an. Akan tetapi, semua usaha tersebut tidak akan memiliki arti jika tanpa dukungan dari seluruh lapisan penduduk yang mendiami daerah tersebut.

#### a. Jumlah dan Laju Pertumbuhan penduduk

Pada tahun 2018, jumlah penduduk di Kecamatan Sinar Peninjauan berjumlah 23.118 jiwa,

dengan komposisi 11.946 jiwa berjenis kelamin laki-laki dan 11.172 jiwa berjenis kelamin perempuan. Dengan demikian penduduk Kecamatan Sinar Peninjauan lebih banyak berjenis kelamin laki-laki daripada perempuan. Berdasarkan jumlah penduduk dan luas wilayahnya dapatlah diketahui kepadatan penduduk di Kecamatan Sinar Peninjauan yaitu 106,78 jiwa setiap Km<sup>2</sup> (Informasi selengkapnya disajikan dalam tabel 3.1 dan 3.2).

Jika diamati jumlah penduduk per desa di Kecamatan Sinar Peninjauan, maka terlihat bahwa Desa Marga Bakti merupakan desa yang memiliki jumlah penduduk terbesar, yaitu 6.426 jiwa. Sedangkan desa yang memiliki jumlah penduduk terkecil adalah Desa Marga Mulya dengan jumlah

penduduk sebanyak 2.421 jiwa. Dilihat dari kepadatan penduduk per kilometer, Desa Sri Mulya merupakan wilayah yang memiliki kepadatan penduduk terbesar yaitu 150,03 jiwa per Km<sup>2</sup>, sedangkan Desa Karya Mukti merupakan desa yang memiliki kepadatan penduduk terkecil yaitu 61,22 jiwa per Km<sup>2</sup>.

#### **b. Persebaran dan Kepadatan Penduduk**

Penduduk sebagai obyek sekaligus subyek utama pembangunan merupakan pokok yang selalu menjadi perhatian pemerintah. Pertumbuhan penduduk yang terlampau tinggi akan menjadi beban bagi suatu daerah manakala penduduk di wilayah tersebut sudah padat, tetapi sebaliknya pertumbuhan penduduk yang tinggi justru diharapkan guna mempercepat proses pembangunan di daerah yang masih jarang penduduknya. Oleh karenanya penyebaran

penduduk yang merata perlu mendapat perhatian guna memancing keagairahan pembangunan di Kecamatan Sinar Peninjauan.

#### **c. Rasio Jenis Kelamin dan Rata-rata Besarnya Anggota Rumah Tangga**

Pada Tahun 2018, rasio jenis kelamin Kecamatan Sinar Peninjauan berada di atas 100 yaitu sebesar 106,93. Ini mengindikasikan bahwa jumlah penduduk laki-laki lebih banyak daripada jumlah penduduk perempuan.

Sebagian besar desa memiliki angka rasio jenis kelamin di atas 100. Desa yang rasio jenis kelaminnya terbesar yaitu desa Tanjung Makmur sebesar 110,28 sedangkan desa rasio jenis kelamin terkecil yaitu desa Karya Mukti yaitu 104,48

#### **d. Angka Ketergantungan**

Komposisi penduduk menurut golongan umur di Kecamatan Sinar Peninjauan yang tergambar pada piramida penduduk masih menunjukkan dominasi penduduk usia muda yang jumlahnya lebih besar.

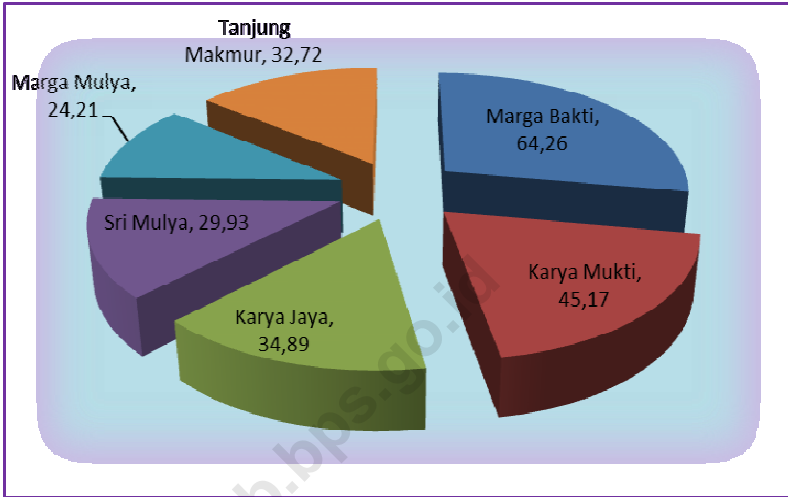
Penduduk usia (0-14) tahun dan penduduk yang berusia 65 tahun ke atas diasumsikan sebagai penduduk yang non produktif, sedangkan penduduk usia (15-64) tahun dianggap sebagai penduduk produktif yang diartikan mampu melakukan kegiatan yang bernilai secara ekonomis.

### **3.2 Ketenagakerjaan**

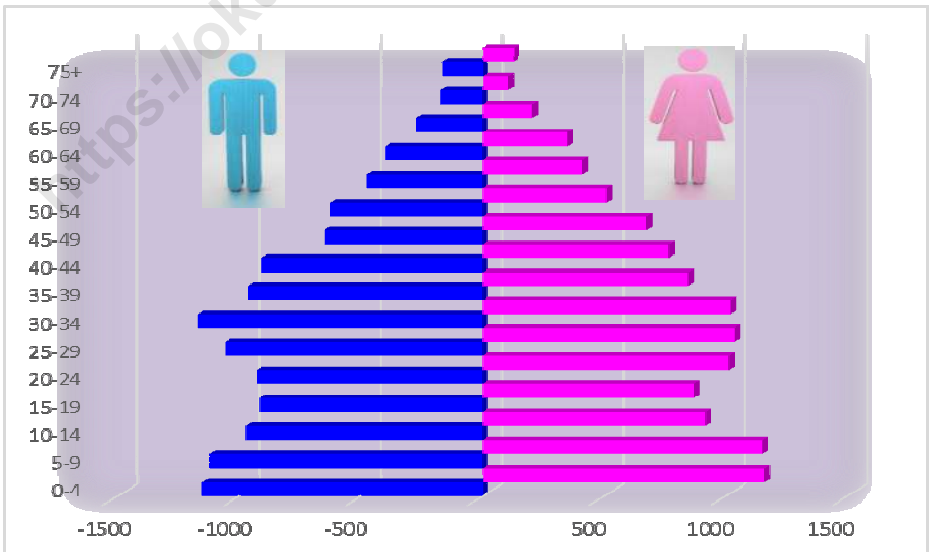
Tenaga Kerja adalah modal bagi geraknya roda pembangunan dan perekonomian suatu wilayah. Jumlah dan komposisi tenaga kerja akan terus mengalami perubahan seiring dengan berlangsungnya proses demografi dan proses pembangunan itu sendiri.

Pada tahun 2018, di Kecamatan Sinar Peninjauan terdapat 16.645 penduduk usia kerja. Penduduk usia kerja adalah penduduk yang berusia 15 tahun ke atas.

**Gambar 3: Persentase Jumlah Penduduk Setiap Desa/Kelurahan di Kecamatan Sinar Peninjauan, 2018**



**Gambar 4 : Piramida Penduduk Berdasarkan Kelompok Umur di Kecamatan Sinar Peninjauan, 2018**



Tabel 3.1 Jumlah Penduduk menurut Jenis Kelamin dan Desa/Kelurahan di Kecamatan Sinar Peninjauan, 2018

Desa/Kelurahan	Laki-Laki	Perempuan	Jumlah
(1)	(2)	(3)	(4)
1. Marga Bakti	3 322	3 104	6 426
2. Karya Mukti	2 308	2 209	4 517
3. Karya Jaya	1 800	1 689	3 489
4. Sri Mulya	1 550	1 443	2 993
5. Marga Mulya	1 250	1 171	2 421
6. Tanjung Makmur	1 716	1 556	3 272
<b>J U M L A H</b>	<b>11 946</b>	<b>11 172</b>	<b>23 118</b>

Sumber: Badan Pusat Statistik Kab. Ogan Komering Ulu

Tabel 3.2   Kepadatan Penduduk menurut Desa/Kelurahan di Kecamatan Sinar Peninjauan, 2018

Desa/Kelurahan	Penduduk (Jiwa)	Luas Wilayah (Km <sup>2</sup> )	Kepadatan Penduduk (Jiwa/Km <sup>2</sup> )
(1)	(2)	(3)	(4)
1. Marga Bakti	6 426	50	128,52
2. Karya Mukti	4 517	73,78	61,22
3. Karya Jaya	3 489	26,67	130,82
4. Sri Mulya	2 993	19,95	150,03
5. Marga Mulya	2 421	20,6	117,52
6. Tanjung Makmur	3 272	25,5	128,31
<b>J U M L A H</b>	<b>22 830</b>	<b>190,00</b>	<b>106,78</b>

Sumber: Badan Pusat Statistik Kab. Ogan Komering Ulu

Tabel 3.3 Jumlah Penduduk dan Rumah Tangga menurut Desa/Kelurahan di Kecamatan Sinar Peninjauan, 2018

Desa	Penduduk (jiwa)	Rumah Tangga*
(1)	(2)	(3)
1. Marga Bakti	6 426	-
2. Karya Mukti	4 517	-
3. Karya Jaya	3 489	-
4. Sri Mulya	2 993	-
5. Marga Mulya	2 421	-
6. Tanjung Makmur	3 272	-
<b>J U M L A H</b>	<b>23 118</b>	<b>-</b>

\*Data Rumah Tangga tidak tersedia

Sumber: Badan Pusat Statistik Kab. Ogan Komering Ulu



# BAB

# 4

<https://okukab.blogspot.go.id>

# SOSIAL



## BAB IV SOSIAL

Keadaan sosial suatu wilayah dapat digunakan sebagai indikator atau proxy (pendekatan) dalam mengamati dan menganalisa kualitas hidup penduduknya. Semakin maju dan berkualitas kehidupan penduduk suatu wilayah maka sarana sosial (seperti: sekolah, sarana kesehatan, akses informasi, dan lain-lain) akan semakin baik pula.

Untuk mengetahui keadaan umum sosial penduduk Kecamatan Sinar Peninjauan pada tahun 2018 dapat dilihat dari beberapa indikator di bawah ini:

### 4.1 Pendidikan

Salah satu keberhasilan pembangunan di suatu daerah adalah apabila didukung oleh sumber daya yang berkualitas. Melalui jalur pendidikan, pemerintah berupaya dan

berkehendak untuk meningkatkan kualitas sumber daya manusia penduduk, dengan tingkat pendidikan penduduk yang makin membaik maka dapat diharapkan kualitas kehidupan masyarakat juga akan membaik. Program Wajib belajar 6 tahun yang dilanjutkan dengan wajib belajar 9 tahun adalah bentuk upaya pemerintah dalam rangka merealisasikan tujuan di atas, sehingga dapat tercipta sumber daya manusia tangguh yang siap untuk bersaing pada era globalisasi.

Upaya yang telah dilakukan oleh pemerintah tentu saja membutuhkan dukungan dari semua pihak, terutama dukungan dari masyarakat itu sendiri. Untuk itu, pemerintah harus mampu memfasilitasi berbagai sarana dan prasarana penunjang pendidikan

secara memadai dengan memperhatikan pemerataan distribusinya ke semua wilayah. Sarana dan prasarana dimaksud baik sarana fisik seperti bangunan sekolah namun juga sarana non fisik seperti tenaga pengajar yang dari waktu ke waktu kualitasnya semakin membaik.

Jumlah Sekolah Dasar yang ada di Kecamatan Sinar Peninjauan pada tahun 2018 berjumlah 14 unit sekolah. Keseluruhan sekolah dasar tersebut menyebar di hampir setiap desa, dengan total murid SD negeri sebanyak 2.504 siswa dan keseluruhan tenaga pengajar (guru) SD negeri/swasta sebanyak 148 orang.

Jumlah SLTP di Kecamatan Sinar Peninjauan ada sebanyak 6 (enam) unit sekolah sedangkan jumlah SLTA/SMU di kecamatan Sinar Peninjauan berjumlah 2 (dua) unit sekolah negeri. Adapun jumlah siswa SLTP negeri.

sebanyak 829 siswa dan keseluruhan tenaga pengajar (guru) SLTP negeri sebanyak 96 orang.

Sementara jumlah siswa SLTA/SMU negeri sebanyak 509 siswa dan keseluruhan tenaga pengajar (guru) SLTA negeri sebanyak 31 orang.

#### **4.2 Kesehatan**

Salah satu hak dasar warga Negara adalah tercapainya hidup sehat. Oleh karenanya pembangunan bidang kesehatan, menjadi sangat urgent karena menyangkut seluruh aspek kehidupan manusia. Jika pembangunan kesehatan di suatu daerah berhasil dengan baik maka taraf kesejahteraan penduduk di daerah tersebut.

Secara langsung dapat pula meningkat. Selain itu, pembangunan kesehatan juga memuat mutu dan upaya kesehatan yang sangat dipengaruhi oleh ketersediaan fasilitas kesehatan

dengan menciptakan akses pelayanan kesehatan dasar yang didukung oleh sumber daya kesehatan yang memadai seperti rumah sakit, puskesmas, tenaga kesehatan (dokter, bidan, perawat, dll) dan ketersediaan obat.

Secara umum, pelayanan kesehatan masyarakat diarahkan kepada pelayanan kesehatan penduduk, pelayanan kesehatan terhadap tenaga produktif dan usaha preventif kesehatan. Upaya yang dilakukan pemerintah dalam pelayanan kesehatan meliputi pelayanan kesehatan kepada seluruh lapisan masyarakat dan diupayakan agar dapat menjangkau seluruh

Lapisan masyarakat, utamanya masyarakat dengan golongan ekonomi lemah sehingga diharapkan mereka dapat pula menikmati pelayanan kesehatan yang jauh lebih baik.

Sampai dengan tahun 2018, fasilitas kesehatan yang terdapat di

Kecamatan Sinar Peninjauan meliputi 1 (satu) puskesmas rawat inap, 4 (empat) puskesmas pembantu, dan 32 posyandu.

Sedangkan tenaga kesehatan yang tinggal di kecamatan Sinar Peninjauan meliputi 5 (lima) orang dokter, 19 orang perawat dan 51 orang bidan desa. Jika dilihat dari banyaknya penduduk yang tersebar pada 6 (enam) desa di Kecamatan Sinar Peninjauan, maka ketersediaan fasilitas kesehatan maupun tenaga kesehatan tersebut masih belum memadai.

### **4.3 Agama**

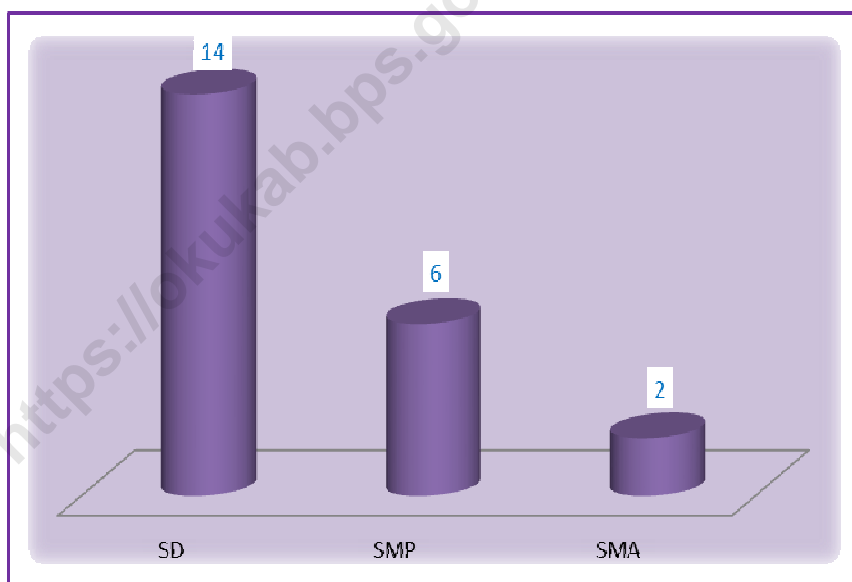
Kebebasan beragama dan menjalankan ibadah sesuai dengan agama dan keyakinannya dijamin oleh Undang-undang dasar secara mutlak. Dengan kebebasan tersebut diharapkan semua warga Negara.

dapat memperoleh ketentraman bathinnya, yang merupakan salah satu kebutuhan dasar

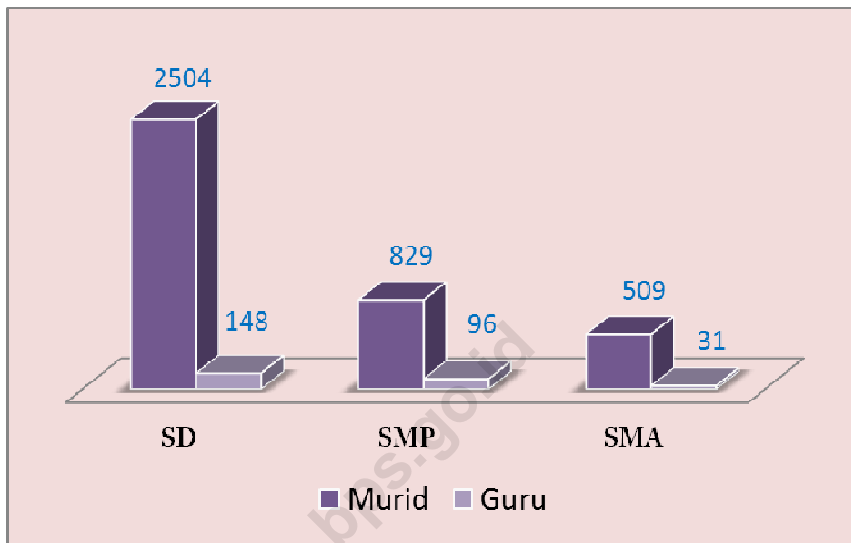
Seluruh umat manusia. Untuk itu, fasilitas rumah ibadah seperti masjid, musholla, gereja, dll dapat dijadikan sebagai indikator ketaatan penduduk suatu daerah dalam menjalankan ajaran agamanya, sehingga tercapai tujuannya dalam beragama.

Sampai tahun 2018, di dalam Kecamatan Sinar Peninjauan sudah terdapat 43 masjid, 111 langgar/musholla, 7 (tujuh) gereja dan 1 (satu) pura yang tersebar di 6 (enam) desa.

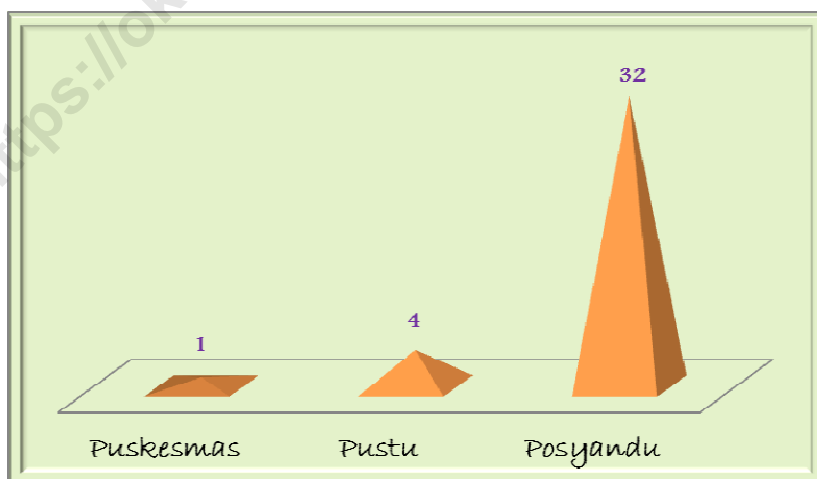
**Gambar 5 : Jumlah SD, SMP dan SMA di Kecamatan Sinar Peninjauan, 2018**



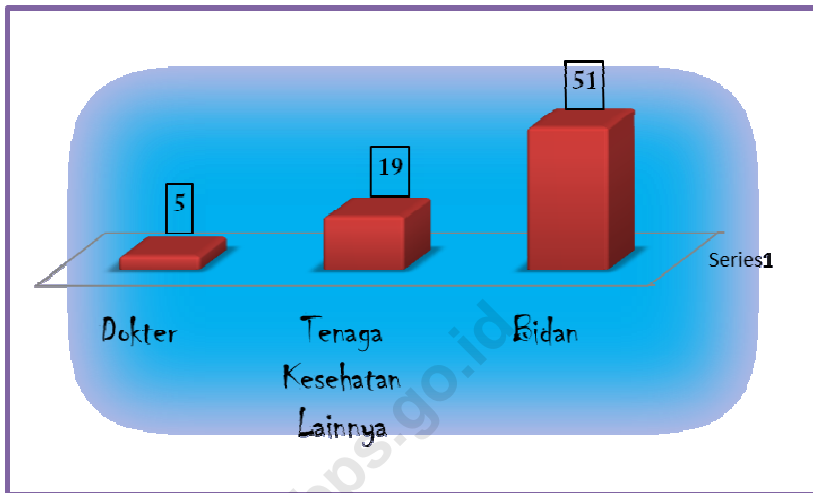
**Gambar 6 : Jumlah Murid dan Guru SD, SMP dan SMA di Kecamatan Sinar Peninjauan, 2018**



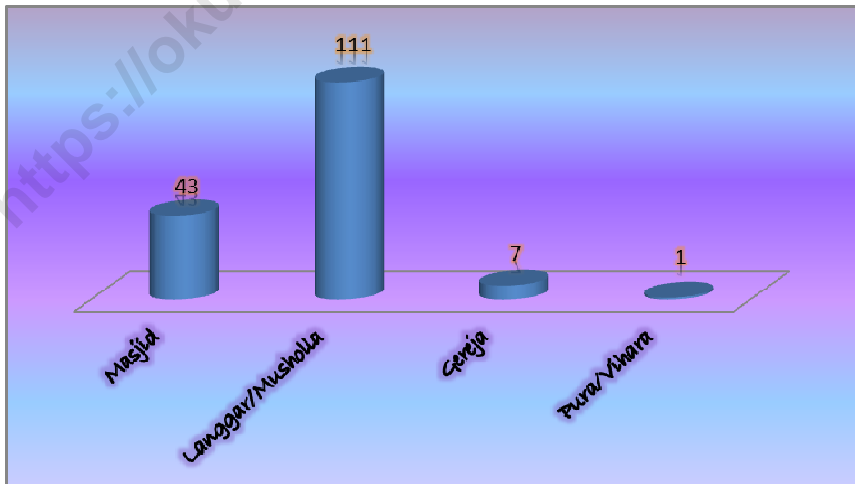
**Gambar 7 : Jumlah Fasilitas Kesehatan di Kecamatan Sinar Peninjauan, 2018**



**Gambar 8: Jumlah Tenaga Kesehatan di Kecamatan Sinar Peninjauan, 2018**



**Gambar 9 : Banyaknya Sarana Peribadatan di Kecamatan Sinar Peninjauan, 2018**



Tabel 4.1 Jumlah Sekolah Dasar/ Madrasah Ibtidaiyah dan Sekolah Menengah Pertama/ Madrasah Tsanawiyah menurut Desa/Kelurahan di Kecamatan Sinar Peninjauan, 2011, 2014, 2018

Desa/ Kelurahan	SD/MI			SMP/MTs		
	2011	2014	2018	2011	2014	2018
(1)	(2)	(3)	(4)	(5)	(6)	(7)
1. Marga Bakti	6	6	6	2	2	2
2. Karya Mukti	2	2	2	2	2	1
3. Karya Jaya	1	1	1	1	1	1
4. Sri Mulya	1	2	2	1	1	1
5. Marga Mulya	1	1	1	2	1	1
6. Tanjung Makmur	2	2	2	-	-	-
<b>J u m l a h</b>	<b>13</b>	<b>14</b>	<b>14</b>	<b>8</b>	<b>7</b>	<b>6</b>

Sumber : Badan Pusat Statistik Ogan Komering Ulu

Tabel 4.2 Jumlah Sekolah Menengah Atas/ Madrasah Awaliyah dan Sekolah Menengah Kejuruan menurut Desa di Kecamatan Sinar Peninjauan, 2011, 2014, 2018

Desa/ Kelurahan	SMA/MA			SMK		
	2011	2014	2018	2011	2014	2018
(1)	(2)	(3)	(4)	(5)	(6)	(7)
1. Marga Bakti	-	-	-	-	-	-
2. Karya Mukti	2	2	2	-	-	-
3. Karya Jaya	-	-	-	-	-	-
4. Sri Mulya	-	-	-	-	-	-
5. Marga Mulya	-	-	-	-	-	-
6. Tanjung Makmur	-	-	-	-	-	-
<b>J u m l a h</b>	<b>2</b>	<b>2</b>	<b>2</b>	<b>-</b>	<b>-</b>	<b>-</b>

Sumber : Badan Pusat Statistik Ogan Komering Ulu

Tabel 4.3 Jumlah Murid Sekolah Dasar Negeri dan Swasta menurut Desa/Kelurahan di Kecamatan Sinar Peninjauan, 2018

Desa/Kelurahan	Jumlah Murid Sekolah Dasar	
	Negeri	Swasta
(1)	(2)	(3)
1. Marga Bakti	773	-
2. Karya Mukti	364	-
3. Karya Jaya	350	-
4. Sri Mulya	240	-
5. Marga Mulya	268	-
6. Tanjung Makmur	509	-
<b>Jumlah</b>	<b>2 504</b>	<b>-</b>

Sumber: Website Dapodik

Tabel 4.4 Jumlah Guru Sekolah Dasar Negeri dan Swasta menurut Desa/Kelurahan di Kecamatan Sinar Peninjauan, 2018

Desa/Kelurahan	Jumlah Guru Sekolah Dasar	
	Negeri	Swasta
(1)	(2)	(3)
1. Marga Bakti	46	-
2. Karya Mukti	20	-
3. Karya Jaya	19	-
4. Sri Mulya	17	-
5. Marga Mulya	16	-
6. Tanjung Makmur	30	-
<b>Jumlah</b>	<b>148</b>	<b>-</b>

Sumber: Website Dapodik



Tabel 4.5 Jumlah Murid Sekolah Menengah Pertama (SMP) dan Sekolah Menengah Atas (SMA) Negeri dan Swasta menurut Desa/kelurahan di Kecamatan Sinar Peninjauan, 2018

Desa/Kelurahan	SMP		SMA	
	Negeri	Swasta	Negeri	Swasta
(1)	(2)	(3)	(4)	(5)
1. Marga Bakti	254	-	-	-
2. Karya Mukti	112	-	509	-
3. Karya Jaya	126	-	-	-
4. Sri Mulya	118	-	-	-
5. Marga Mulya	219	-	-	-
6. Tanjung Makmur	-	-	-	-
<b>Jumlah</b>	<b>829</b>	<b>-</b>	<b>509</b>	<b>-</b>

Sumber: Website Dapodik

Tabel 4.6 Banyaknya Guru Sekolah Menengah Pertama (SMP) dan Sekolah Menengah Atas (SMA) Negeri dan Swasta menurut Desa/kelurahan di Kecamatan Sinar Peninjauan, 2018

Desa/Kelurahan	SMP		SMA	
	Negeri	Swasta	Negeri	Swasta
(1)	(2)	(3)	(4)	(5)
1. Marga Bakti	23	-	-	-
2. Karya Mukti	22	-	31	-
3. Karya Jaya	16	-	-	-
4. Sri Mulya	17	-	-	-
5. Marga Mulya	18	-	-	-
6. Tanjung Makmur	-	-	-	-
<b>Jumlah</b>	<b>96</b>	<b>-</b>	<b>31</b>	<b>-</b>

Sumber: Website Dapodik

Tabel 4.7 Jumlah Murid Madrasah Ibtidaiyah Negeri dan Swasta menurut Desa/kelurahan di Kecamatan Sinar Peninjauan, 2018

Desa/Kelurahan	Madrasah Ibtidaiyah	
	Negeri	Swasta
(1)	(2)	(3)
1. Marga Bakti	-	-
2. Karya Mukti	-	-
3. Karya Jaya	-	-
4. Sri Mulya	-	-
5. Marga Mulya	-	-
6. Tanjung Makmur	-	-
<b>Jumlah</b>	-	-

\*Data 2018 tidak tersedia

Sumber: UPTD Pendidikan Kecamatan Sinar Peninjauan

Tabel 4.8 Banyaknya Guru Madrasah Ibtidaiyah Negeri dan Swasta menurut Desa/kelurahan di Kecamatan Sinar Peninjauan, 2018

Desa/Kelurahan	Madrasah Ibtidaiyah	
	Negeri	Swasta
(1)	(2)	(3)
1. Marga Bakti	-	-
2. Karya Mukti	-	-
3. Karya Jaya	-	-
4. Sri Mulya	-	-
5. Marga Mulya	-	-
6. Tanjung Makmur	-	-
<b>Jumlah</b>	-	-

\*Data 2018 tidak tersedia

Sumber: UPTD Pendidikan Kecamatan Sinar peninjauan

Tabel 4.9 Jumlah Murid Madrasah Tsanawiyah (MTs) dan Madrasah Aliyah (MA) Negeri dan Swasta menurut Desa/kelurahan di Kecamatan Sinar Peninjauan, 2018

Desa/Kelurahan	Madrasah Tsanawiyah		Madrasah Aliyah	
	Negeri	Swasta	Negeri	Swasta
(1)	(2)	(3)	(4)	(5)
1. Marga Bakti	-	-	-	-
2. Karya Mukti	-	-	-	-
3. Karya Jaya	-	-	-	-
4. Sri Mulya	-	-	-	-
5. Marga Mulya	-	-	-	-
6. Tanjung Makmur	-	-	-	-
<b>Jumlah</b>	-	-	-	-

\*Data 2018 tidak tersedia

Sumber: UPTD Pendidikan Kecamatan Sinar Peninjauan

Tabel 4.10 Banyaknya Guru Madrasah Tsanawiyah (MTs) dan Madrasah Aliyah (MA) Negeri dan Swasta menurut Desa/kelurahan di Kecamatan Sinar Peninjauan, 2018

Desa/Kelurahan	Madrasah Tsanawiyah		Madrasah Aliyah	
	Negeri	Swasta	Negeri	Swasta
(1)	(2)	(3)	(4)	(5)
1. Marga Bakti	-	-	-	-
2. Karya Mukti	-	-	-	-
3. Karya Jaya	-	-	-	-
4. Sri Mulya	-	-	-	-
5. Marga Mulya	-	-	-	-
6. Tanjung Makmur	-	-	-	-
<b>Jumlah</b>	-	-	-	-

\*Data 2018 tidak tersedia

Sumber: UPTD Pendidikan Kecamatan Sinar Peninjauan

Tabel 4.11 Jumlah Desa/Kelurahan Yang Memiliki Sarana Kesehatan Menurut Kelurahan/Desa, 2011-2018

Desa/Kelurahan	Rumah Sakit			Rumah Sakit Bersalin		
	2011	2014	2018	2011	2014	2018
(1)	(2)	(3)	(4)	(5)	(6)	(7)
1. Marga Bakti	-	-	-	-	-	-
2. Karya Mukti	-	-	-	-	-	-
3. Karya Jaya	-	-	-	-	-	-
4. Sri Mulya	-	-	-	-	-	-
5. Marga Mulya	-	-	-	-	-	-
6. Tanjung Makmur	-	-	-	-	-	-
<b>Jumlah</b>	-	-	-	-	-	-

Sumber : Badan Pusat Statistik Ogan Komering Ulu

Lanjutan Tabel 4.11

Desa/Kelurahan	Poliklinik			Puskemas		
	2011	2014	2018	2011	2014	2018
(1)	(2)	(3)	(4)	(5)	(6)	(7)
1. Marga Bakti	-	-	-	-	-	-
2. Karya Mukti	-	-	-	1	1	1
3. Karya Jaya	-	-	-	-	-	-
4. Sri Mulya	-	-	-	-	-	-
5. Marga Mulya	-	-	-	-	-	-
6. Tanjung Makmur	-	-	-	-	-	-
<b>Jumlah</b>	-	-	-	<b>1</b>	<b>1</b>	<b>1</b>

Sumber : Badan Pusat Statistik Ogan Komering Ulu

Lanjutan Tabel 4.11

Desa/Kelurahan	Puskesmas Pembantu			Apotek		
	2011	2014	2018	2011	2014	2018
(1)	(2)	(3)	(4)	(5)	(6)	(7)
1. Marga Bakti	1	1	1	-	-	-
2. Karya Mukti	-	-	-	-	-	-
3. Karya Jaya	1	1	1	-	-	-
4. Sri Mulya	1	1	1	-	-	-
5. Marga Mulya	-	-	-	1	-	-
6. Tanjung Makmur	1	1	1	-	-	-
<b>Jumlah</b>	<b>4</b>	<b>4</b>	<b>4</b>	<b>4</b>	<b>-</b>	<b>-</b>

Sumber : Badan Pusat Statistik Ogan Komering Ulu

Tabel 4.12 Jumlah Dokter, Bidan dan Tenaga Kesehatan Lainnya menurut Desa/kelurahan di Kecamatan Sinar Peninjauan, 2018

Desa/Kelurahan	Dokter	Bidan	Tenaga Kesehatan Lainnya
(1)	(2)	(3)	(4)
1. Marga Bakti	1	15	7
2. Karya Mukti	2	7	1
3. Karya Jaya	-	6	2
4. Sri Mulya	-	6	4
5. Marga Mulya	-	4	2
6. Tanjung Makmur	1	13	3
<b>Jumlah</b>	<b>5</b>	<b>51</b>	<b>19</b>

Sumber : UPTD Puskesmas Kecamatan Sinar Peninjauan

Tabel 4.13 Jumlah Desa/Kelurahan Yang Memiliki Sarana Kesehatan Menurut Kelurahan/Desa, 2016-2017

Desa/Kelurahan	Rumah Sakit		Rumah Sakit Khusus		Rumah Sakit Bersalin		Puskesmas	
	2016	2017	2016	2017	2016	2017	2016	2017
(1)	(2)	(3)	(4)	(5)	(6)	(7)	(8)	(9)
1. Marga Bakti	-	-	-	-	-	-	-	-
2. Karya Mukti	-	-	-	-	-	-	1	1
3. Karya Jaya	-	-	-	-	-	-	-	-
4. Sri Mulya	-	-	-	-	-	-	-	-
5. Marga Mulya	-	-	-	-	-	-	-	-
6. Tanjung Makmur	-	-	-	-	-	-	-	-
<b>Jumlah</b>	-	-	-	-	-	-	<b>1</b>	<b>1</b>

Sumber : Badan Pusat Statistik Ogan Komering Ulu

Lanjutan Tabel 4.13

Desa/Kelurahan	Klinik/Balai Kesehatan		Posyandu		Polindes	
	2016	2017	2016	2017	2016	2017
(1)	(2)	(3)	(4)	(2)	(3)	(7)
1. Marga Bakti	-	-	6	6	-	-
2. Karya Mukti	-	-	6	6	-	-
3. Karya Jaya	-	-	6	6	-	-
4. Sri Mulya	-	-	6	6	-	-
5. Marga Mulya	-	-	4	4	-	-
6. Tanjung Makmur	-	-	4	4	-	-
<b>Jumlah</b>	-	-	<b>32</b>	<b>32</b>	-	-

Sumber : Badan Pusat Statistik Ogan Komering Ulu

Tabel 4.14 Jumlah Rumah Ibadah menurut Desa/kelurahan di Kecamatan Sinar Peninjauan, 2018

Desa/Kelurahan	Masjid	Langgar/ Musholla	Gereja	Pura/ Vihara
(1)	(2)	(3)	(4)	(5)
1. Marga Bakti	20	25	2	1
2. Karya Mukti	2	27	2	-
3. Karya Jaya	7	16	2	-
4. Sri Mulya	5	12	-	-
5. Marga Mulya	1	17	-	-
6. Tanjung Makmur	8	14	1	-
<b>Jumlah</b>	<b>43</b>	<b>111</b>	<b>7</b>	<b>1</b>

Sumber : Kecamatan Sinar Peninjauan

Tabel 4.15 Jumlah Kelompok Karang Taruna dan Anggotanya menurut Desa/kelurahan di Kecamatan Sinar Peninjauan, 2018

Desa/Kelurahan	Kelompok Karang Taruna	Jumlah Anggota
(1)	(2)	(3)
1. Marga Bakti	9	108
2. Karya Mukti	6	72
3. Karya Jaya	7	78
4. Sri Mulya	7	91
5. Marga Mulya	5	65
6. Tanjung Makmur	7	70
<b>Jumlah</b>	<b>41</b>	<b>376</b>

Sumber: Kecamatan Sinar Peninjauan

# BAB

# 5

# PERTANIAN

<https://okukab.kps.go.id>



---

## BAB V PERTANIAN

Kecamatan Sinar Peninjauan merupakan salah satu kecamatan di Kabupaten Ogan Komering Ulu (OKU) yang berpotensi sebagai lahan pertanian dan perkebunan. Pemanfaatan tanah di Kecamatan Sinar Peninjauan pada umumnya digunakan untuk pertanian padi (sawah), palawija, sayuran, hortikultura dan perkebunan rakyat. Selain itu, dalam kecamatan Sinar Peninjauan juga memiliki potensi peternakan besar maupun unggas.

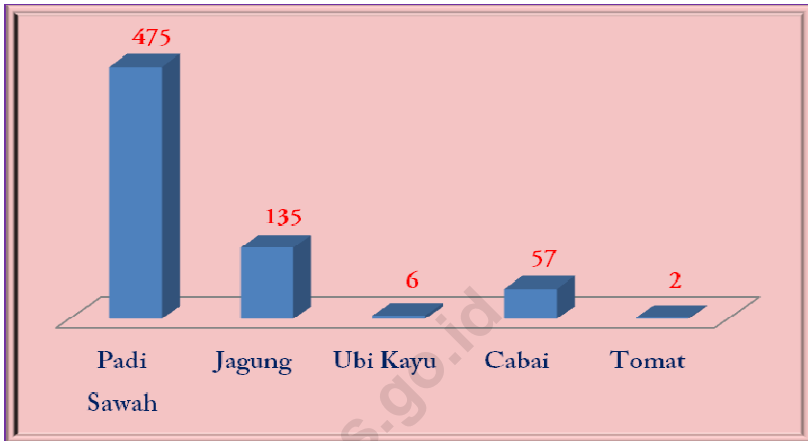
Sebagai daerah yang mayoritas penduduknya berprofesi sebagai petani, maka informasi mengenai luas lahan pertanian/perkebunan, peternakan, perikanan, kehutanan, dll dapat dipergunakan dalam melihat keadaan petani di Kecamatan Sinar Peninjauan. Dengan mengetahui luas lahan yang secara efektif digarap petani dan hasil yang

diperoleh, maka diharapkan dapat diukur tingkat produktifitasnya. Dengan demikian tingkat efisiensi dan efektifitas pengelolaan lahan oleh petani dapat terukur sehingga pemerintah daerah dapat menformulasikan upaya yang perlu dilakukan dalam pembinaan petani dan peningkatan kesejahteraan para petani di Kecamatan Sinar Peninjauan.

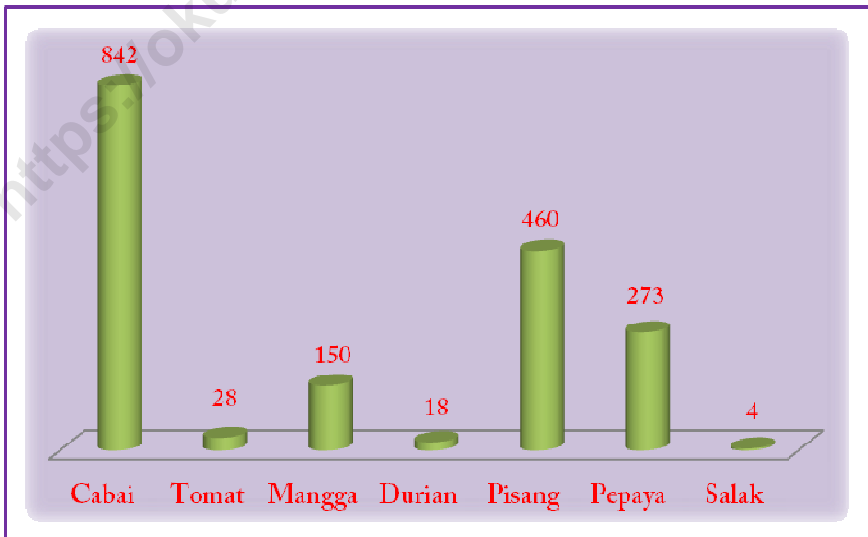
Pada tahun 2018, Luas panen padi sawah sebesar 465 ha, Jagung sebesar 135 ha, Ubi Kayu 6 (enam) ha, Cabai sebesar 57 ha, dan Tomat sebesar 2 (dua) ha.

Informasi pertanian lainnya di Kecamatan Sinar Peninjauan seperti luas panen dan produksi padi sawah/ladang, peternakan besar/kecil, dll dapat diamati pada tabel-tabel yang disajikan dalam bab V ini.

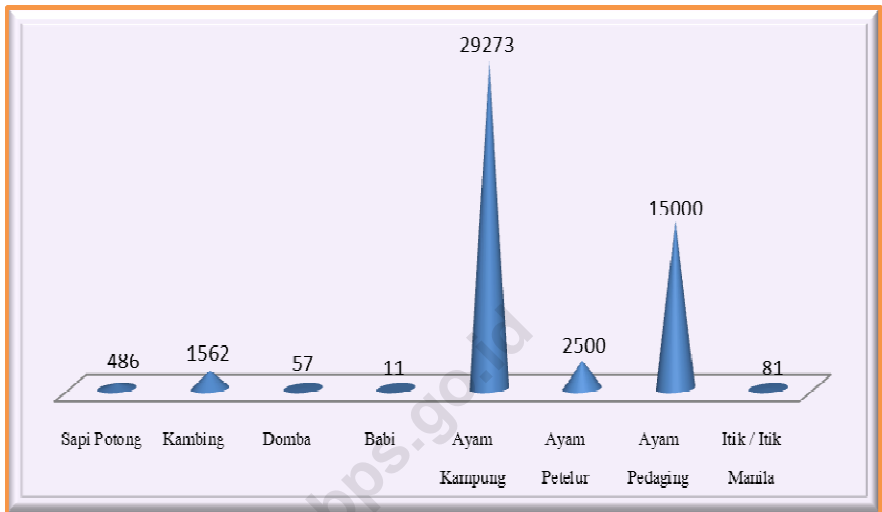
**Gambar 10: Luas Panen (ha) Padi Sawah, Tanaman Palawija, dan Tanaman Sayuran di Kecamatan Sinar Peninjauan, 2018**



**Gambar 11 : Produksi (ton) Tanaman Sayuran dan Buah – Buah an di Kecamatan Sinar Peninjauan, 2018**



**Gambar 12 : Populasi Unggas dan Ternak di Kecamatan Sinar Peninjauan, 2018**



Tabel 5.1 Luas Lahan Sawah Menurut Kecamatan dan Jenis Pengairan di Kecamatan Sinar Peninjauan (Ha), 2018

Desa/Kelurahan	Jenis Lahan Sawah	
	Irigasi	Non Irigasi
(1)	(2)	(3)
1. Marga Bakti	-	-
2. Karya Mukti	-	-
3. Karya Jaya	-	-
4. Sri Mulya	-	-
5. Marga Mulya	-	-
6. Tanjung Makmur	-	-
<b>Jumlah</b>	<b>0</b>	<b>940</b>

Sumber : BPS Kabupaten OKU

Tabel 5.2 Luas Lahan Tegal/Kebun, Ladang/Huma, dan Lahan yang Sementara Tidak diusahakan di Kecamatan Sinar Peninjauan (Ha), 2018

Desa/Kelurahan	Tegal/Kebun	Ladang/Huma	Sementara Tidak diusahakan
(1)	(2)	(3)	(4)
1. Marga Bakti	-	-	-
2. Karya Mukti	-	-	-
3. Karya Jaya	-	-	-
4. Sri Mulya	-	-	-
5. Marga Mulya	-	-	-
6. Tanjung Makmur	-	-	-
<b>Jumlah</b>	<b>50</b>	<b>17</b>	<b>15</b>

Sumber : BPS Kabupaten OKU

Tabel 5.3 Luas Panen Padi Sawah dan Padi Ladang di Kecamatan Sinar Peninjauan (Ha), 2018

Desa/Kelurahan	Padi Sawah	Padi Ladang
(1)	(2)	(3)
1. Marga Bakti	-	-
2. Karya Mukti	-	-
3. Karya Jaya	-	-
4. Sri Mulya	-	-
5. Marga Mulya	-	-
6. Tanjung Makmur	-	-
<b>Jumlah</b>	<b>475</b>	<b>0</b>

Sumber : BPS Kabupaten OKU

Tabel 5.4 Luas Panen Tanaman Palawija di Kecamatan Sinar Peninjauan (Ha), 2018

Desa/Kelurahan	Jagung	Ubi Kayu
(1)	(2)	(3)
1. Marga Bakti	-	-
2. Karya Mukti	-	-
3. Karya Jaya	-	-
4. Sri Mulya	-	-
5. Marga Mulya	-	-
6. Tanjung Makmur	-	-
<b>Jumlah</b>	<b>135</b>	<b>6</b>

Sumber : BPS Kabupaten OKU

Tabel 5.5 Luas Panen Tanaman Sayuran Menurut Jenis Tanaman di Kecamatan Sinar Peninjauan (Ha), 2017 - 2018

Desa/Kelurahan	Cabai		Tomat	
	2017	2018	2017	2018
(1)	(2)	(3)	(4)	(5)
1. Marga Bakti	-	-	-	-
2. Karya Mukti	-	-	-	-
3. Karya Jaya	-	-	-	-
4. Sri Mulya	-	-	-	-
5. Marga Mulya	-	-	-	-
6. Tanjung Makmur	-	-	-	-
<b>Jumlah</b>	<b>34</b>	<b>57</b>	<b>0</b>	<b>2</b>

Sumber : BPS Kabupaten OKU

Tabel 5.6 Produksi Tanaman Sayuran Menurut Jenis Tanaman di Kecamatan Sinar Peninjauan (ton), 2017 - 2018

Desa/Kelurahan	Cabai		Tomat	
	2017	2018	2017	2018
(1)	(2)	(3)	(4)	(5)
1. Marga Bakti	-	-	-	-
2. Karya Mukti	-	-	-	-
3. Karya Jaya	-	-	-	-
4. Sri Mulya	-	-	-	-
5. Marga Mulya	-	-	-	-
6. Tanjung Makmur	-	-	-	-
<b>Jumlah</b>	<b>507</b>	<b>842</b>	<b>0</b>	<b>28</b>

Sumber : BPS Kabupaten OKU

Tabel 5.7 Produksi Buah - Buahan Menurut Jenis Tanaman dan Jenis Buah di Kecamatan Sinar Peninjauan (Kuintal), 2017 - 2018

Desa/Kelurahan	Mangga		Durian		Jeruk	
	2017	2018	2017	2018	2017	2018
(1)	(2)	(3)	(4)	(5)	(6)	(7)
1. Marga Bakti	-	-	-	-	-	-
2. Karya Mukti	-	-	-	-	-	-
3. Karya Jaya	-	-	-	-	-	-
4. Sri Mulya	-	-	-	-	-	-
5. Marga Mulya	-	-	-	-	-	-
6. Tanjung Makmur	-	-	-	-	-	-
<b>Jumlah</b>	<b>135</b>	<b>150</b>	<b>40</b>	<b>18</b>	<b>0</b>	<b>0</b>

Sumber : BPS Kabupaten OKU

Lanjutan Tabel 5.7

Desa/Kelurahan	Pisang		Pepaya		Salak	
	2017	2018	2017	2018	2017	2018
(1)	(2)	(3)	(4)	(5)	(6)	(7)
1. Marga Bakti	-	-	-	-	-	-
2. Karya Mukti	-	-	-	-	-	-
3. Karya Jaya	-	-	-	-	-	-
4. Sri Mulya	-	-	-	-	-	-
5. Marga Mulya	-	-	-	-	-	-
6. Tanjung Makmur	-	-	-	-	-	-
<b>Jumlah</b>	<b>226</b>	<b>460</b>	<b>264</b>	<b>273</b>	<b>4</b>	<b>4</b>

Sumber : BPS Kabupaten OKU

Tabel 5.8 Luas Areal Tanaman Perkebunan di Kecamatan Sinar Peninjauan (Ha), 2017 - 2018

Desa/Kelurahan	Kelapa Sawit		Kelapa		Karet	
	2017	2018	2017	2018	2017	2018
(1)	(2)	(3)	(4)	(5)	(6)	(7)
1. Marga Bakti	-	-	-	-	-	-
2. Karya Mukti	-	-	-	-	-	-
3. Karya Jaya	-	-	-	-	-	-
4. Sri Mulya	-	-	-	-	-	-
5. Marga Mulya	-	-	-	-	-	-
6. Tanjung Makmur	-	-	-	-	-	-
<b>Jumlah</b>	<b>19</b>	<b>19</b>	<b>18,5</b>	<b>18,5</b>	<b>9 214</b>	<b>9 245</b>

Sumber : BPS Kabupaten OKU

Tabel 5.9 Produksi Tanaman Perkebunan di Kecamatan Sinar Peninjauan (ton), 2017 - 2018

Desa/Kelurahan	Kelapa Sawit		Kelapa		Karet	
	2017	2018	2017	2018	2017	2018
(1)	(2)	(3)	(4)	(5)	(6)	(7)
1. Marga Bakti	-	-	-	-	-	-
2. Karya Mukti	-	-	-	-	-	-
3. Karya Jaya	-	-	-	-	-	-
4. Sri Mulya	-	-	-	-	-	-
5. Marga Mulya	-	-	-	-	-	-
6. Tanjung Makmur	-	-	-	-	-	-
<b>Jumlah</b>	<b>0</b>	<b>229</b>	<b>0</b>	<b>4,4</b>	<b>0</b>	<b>5 212,8</b>

Sumber : BPS Kabupaten OKU



Tabel 5.10 Populasi Ternak dan Jenis Ternak di Kecamatan Sinar Peninjauan, 2018

Desa/Kelurahan	Sapi Potong	Kambing	Domba	Babi
(1)	(2)	(3)	(4)	(5)
1. Marga Bakti	-	-	-	-
2. Karya Mukti	-	-	-	-
3. Karya Jaya	-	-	-	-
4. Sri Mulya	-	-	-	-
5. Marga Mulya	-	-	-	-
6. Tanjung Makmur	-	-	-	-
<b>Jumlah</b>	<b>486</b>	<b>1 562</b>	<b>57</b>	<b>11</b>

Sumber : BPS Kabupaten OKU

Tabel 5.11 Populasi Unggas dan Jenis Unggas di Kecamatan Sinar Peninjauan, 2018

Desa/Kelurahan	Ayam Kampung	Ayam Petelur	Ayam Pedaging	Itik/Itik Manila
(1)	(2)	(3)	(4)	(5)
1. Marga Bakti	-	-	-	-
2. Karya Mukti	-	-	-	-
3. Karya Jaya	-	-	-	-
4. Sri Mulya	-	-	-	-
5. Marga Mulya	-	-	-	-
6. Tanjung Makmur	-	-	-	-
<b>Jumlah</b>	<b>29 273</b>	<b>2 500</b>	<b>15 000</b>	<b>81</b>

Sumber : BPS Kabupaten OKU

# BAB 6

## PERINDUSTRIAN DAN ENERGI

## **BAB VI**

### **PERINDUSTRIAN DAN ENERGI**

#### **1.1 PERINDUSTRIAN**

Sampai tahun 2018, industri kecil dan industri rumah tangga di Kecamatan Sinar Peninjauan yaitu sebanyak 16 usaha industri kecil dan 28 usaha Industri Rumah Tangga. Sedangkan untuk usaha reparasi Mobil dan Sepeda motor di Kecamatan Sinar Peninjauan yaitu 57 usaha reparasi sepeda motor yang menyebar setiap desa di Kecamatan Sinar Peninjauan dan hanya ada 5 (lima) usaha reparasi mobil. Sedangkan usaha tukang jahit, salon kecantikan, tukang cukur dan tukang photo


dapat di lihat di tabel 6.4 di bawah ini.

#### **6.2 LISTRIK**

Sebagian besar kebutuhan listrik di Kecamatan Sinar Peninjauan sudah dapat dipenuhi oleh PT. Perusahaan Listrik Negara (PLN). Sementara sebagian lagi masih disuplai oleh perusahaan-perusahaan non PLN.

Sampai dengan tahun 2018, telah terdapat 2.333 keluarga di Kecamatan Sinar Peninjauan yang menggunakan listrik PLN dan ada 27 keluarga menggunakan listrik non PLN.

**Gambar 13 : Jumlah Keluarga Pengguna PLN dan Non PLN di Kecamatan Sinar Peninjauan, 2018**



<https://okukab.bps.go.id>

Tabel 6.1 Jumlah Industri Mikro dan Kecil dan Rumah Tangga menurut Desa/kelurahan di Kecamatan Sinar Peninjauan, 2018

Desa/kelurahan	Industri Mikro dan Kecil		Industri Rumah Tangga	
	Usaha	Tenaga kerja	Usaha	Tenaga kerja
(1)	(2)	(3)	(4)	(5)
1. Marga Bakti	5	8	10	11
2. Karya Mukti	6	13	3	5
3. Karya Jaya	1	3	5	8
4. Sri Mulya	1	2	4	8
5. Marga Mulya	1	2	3	6
6. Tanjung Makmur	2	4	3	5
<b>Jumlah</b>	<b>16</b>	<b>32</b>	<b>28</b>	<b>43</b>

Sumber: Kantor Desa

Tabel 6.2 Jumlah Keluarga Pengguna Listrik PLN dan Non PLN menurut Desa/kelurahan di Kecamatan Sinar Peninjauan, 2018

Desa/kelurahan	Keluarga Pengguna Listrik	
	PLN	Listrik Non PLN
(1)	(2)	(3)
1. Marga Bakti	1 852	0
2. Karya Mukti	1 304	0
3. Karya Jaya	1 035	0
4. Sri Mulya	876	0
5. Marga Mulya	560	0
6. Tanjung Makmur	897	27
<b>Jumlah</b>	<b>2 333</b>	<b>27</b>

Sumber: Kantor Desa

Tabel 6.3 Jumlah Usaha Reparasi Kendaraan Bermotor menurut Desa/kelurahan di Kecamatan Sinar Peninjauan, 2018

Desa/kelurahan	Usaha Reparasi	
	Mobil (unit)	Sepeda Motor (unit)
(1)	(2)	(3)
1. Marga Bakti	2	15
2. Karya Mukti	1	16
3. Karya Jaya	1	5
4. Sri Mulya	1	5
5. Marga Mulya	-	10
6. Tanjung Makmur	1	6
<b>Jumlah</b>	<b>5</b>	<b>57</b>

Sumber: Kantor Camat Sinar Peninjauan

Tabel 6.4 Jumlah Salon Kecantikan, Tukang Cukur, Tukang Jahit dan Tukang Photo menurut Desa/kelurahan di Kecamatan Sinar Peninjauan, 2018

Desa/kelurahan	Jenis Usaha			
	Salon Kecantikan (unit)	Tukang Cukur (unit)	Tukang Jahit (unit)	Tukang Photo (unit)
(1)	(2)	(3)	(4)	(5)
1. Marga Bakti	2	1	9	3
2. Karya Mukti	2	3	6	3
3. Karya Jaya	2	1	4	-
4. Sri Mulya	1	2	4	1
5. Marga Mulya	1	2	5	1
6. Tanjung Makmur	-	2	3	1
<b>Jumlah</b>	<b>8</b>	<b>11</b>	<b>31</b>	<b>9</b>

Sumber: Kantor Camat Sinar Peninjauan

# BAB 7

## PERDAGANGAN

<https://okukab.bps.go.id>

## BAB VII

### PERDAGANGAN

Sektor perdagangan di Kecamatan Sinar Peninjauan pada tahun 2018 sudah memperlihatkan kemajuan. Di Kecamatan Sinar Peninjauan sudah terdapat 4 (empat) pasar permanen yaitu di Desa Marga Bakti, dan Karya Jaya.

Selain itu ada juga lokasi perdagangan dalam bentuk pasar kalangan yang terdapat di 4 (empat) desa, yaitu Desa Marga Bakti, Desa Karya Mukti, Desa Karya Jaya, dan Desa Tanjung Makmur. Kalangan adalah sejenis pasar yang hanya aktif pada hari-hari tertentu saja dalam setiap minggunya.

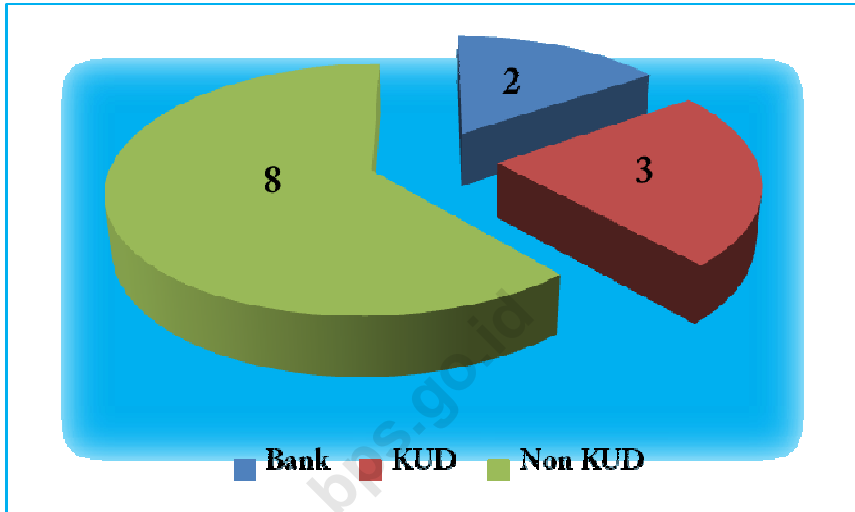
Kehadiran lembaga keuangan di suatu daerah, baik dalam bentuk lembaga keuangan bank maupun lembaga keuangan bukan bank

(KUD dan koperasi non-KUD) diharapkan mampu menjadi mitra yang baik bagi masyarakat dalam menghadapi berbagai kendala usaha, sehingga pada akhirnya diyakini akan lebih mampu memacu peningkatan perekonomian masyarakat dan tentu saja akan berdampak positif pada perkembangan ekonomi daerah.

Pada tahun 2018, Kecamatan Sinar Peninjauan baru memiliki 2 (dua) lembaga keuangan Bank yang terletak di Desa Karya Mukti. Selain itu Kecamatan Sinar Peninjauan juga memiliki 3 (tiga) Koperasi Unit Desa (KUD) dan 8 (delapan) Koperasi Non KUD.



**Gambar 14 : Jumlah Lembaga Keuangan di Kecamatan Sinar Peninjauan, 2018**



Tabel 7.1 Jumlah Pasar Permanen, Semi Permanen dan Lainnya menurut Desa/kelurahan di Kecamatan Sinar Peninjauan, 2018

Desa/Kelurahan	Jenis Pasar		
	Permanen	Semi Permanen	Lainnya
(1)	(2)	(3)	(4)
1. Marga Bakti	3	0	1
2. Karya Mukti	-	1	1
3. Karya Jaya	1	1	1
4. Sri Mulya	-	-	-
5. Marga Mulya	-	-	-
6. Tanjung Makmur	-	-	1
<b>Jumlah</b>	<b>4</b>	<b>2</b>	<b>4</b>

Pasar lainnya\*) =Kalangan

Sumber : Kantor Desa

Tabel 7.2 Jumlah Warung Kelontong (Manisan) dan Minimarket menurut Desa/kelurahan di Kecamatan Sinar Peninjauan, 2018

Desa/Kelurahan	Warung Manisan	Minimarket(luas lantai<400m <sup>2</sup> )
(1)	(2)	(3)
1. Marga Bakti	30	0
2. Karya Mukti	45	2
3. Karya Jaya	28	0
4. Sri Mulya	31	1
5. Marga Mulya	35	0
6. Tanjung Makmur	10	0
<b>Jumlah</b>	<b>179</b>	<b>3</b>

Sumber: Kantor Desa

Tabel 7.3 Jumlah Bank, KUD, dan Koperasi non KUD menurut Desa/kelurahan di Kecamatan Sinar Peninjauan, 2018

Desa/Kelurahan	Jenis Usaha		
	Bank	KUD	Koperasi Non KUD
(1)	(2)	(3)	(4)
1. Marga Bakti	-	1	2
2. Karya Mukti	2	2	6
3. Karya Jaya	-	-	-
4. Sri Mulya	-	-	-
5. Marga Mulya	-	-	-
6. Tanjung Makmur	-	-	-
<b>Jumlah</b>	<b>2</b>	<b>3</b>	<b>8</b>

Sumber : Kantor Desa

Tabel 7.4 Jumlah Rumah Makan dan Warung Makan (Kedai) menurut Desa/kelurahan di Kecamatan Sinar Peninjauan, 2018

Desa/Kelurahan	Jumlah Usaha	
	Rumah Makan	Warung Makan (Kedai)
(1)	(2)	(3)
1. Marga Bakti	0	7
2. Karya Mukti	0	13
3. Karya Jaya	0	10
4. Sri Mulya	0	6
5. Marga Mulya	0	7
6. Tanjung Makmur	0	9
<b>Jumlah</b>	<b>0</b>	<b>52</b>

Sumber: Kantor Desa



# BAB

# 8

<https://lokokab.lbps.go.id>

## TRANSPORTASI, KOMUNIKASI, DAN PARIWISATA

## BAB VIII

### TRANSPORTASI, KOMUNIKASI DAN PARIWISATA

Sarana Transportasi dan Komunikasi dikecamatan sinar peninjauan mayoritas menggunakan transportasi kendaraan pribadi sepeda motor roda dua. dikarenakan belum adanya transportasi angkutan umum yang melewati desa di kecamatan sinar peninjauan.

Sedangkan untuk sarana komunikasi mayoritas penduduk di kecamatan sinar peninjauan menggunakan *Handpone* (HP) dengan sinyal yang cukup baik dibuktikan dengan telah berdirinya keberadaan *Base Transceier Station* (BTS).

Tabel 8.1 Jenis Prasarana Transportasi dan Ketersediaan Angkutan Umum menurut Desa/kelurahan di Kecamatan Sinar Peninjauan, 2018

Desa/Kelurahan	Jenis Lalu Lintas			Ketersediaan Angkutan Umum		
	Darat	Air	Darat dan Air	Ada, dengan trayek tetap	Ada, tanpa trayek tetap	Tidak ada angkutan umum
(1)	(2)	(3)	(4)	(5)	(6)	(7)
1. Marga Bakti	√	-	-	-	-	-
2. Karya Mukti	√	-	-	-	-	-
3. Karya jaya	√	-	-	-	-	-
4. Sri Mulya	√	-	-	-	-	-
5. Marga mulya	√	-	-	-	-	-
6. Tanjung Makmur	√	-	-	-	-	-

Sumber: Badan Pusat Statistik Kabupaten Ogan Komering Ulu

Tabel 8.2 Keberadaan *Base Transceiver Station* (BTS) menurut Desa di Kecamatan Sinar Peninjauan, 2018

Desa/Kelurahan	Keberadaan BTS	
	Ada	Tidak Ada
(1)	(2)	(3)
1. Marga Bakti	√	-
2. Karya Mukti	√	-
3. Karya jaya	√	-
4. Sri Mulya	√	-
5. Marga mulya	√	-
6. Tanjung Makmur	√	-

Sumber: Badan Pusat Statistik Kabupaten Ogan Komering Ulu

Tabel 8.3 Ketersediaan Sarana Komunikasi menurut Desa/Kelurahan Di Kecamatan Sinar Peninjauan, 2018

Desa/Kelurahan	Pelanggan Telepon Kabel	Telepon Umum Koin	Wartel	Warnet	Kantor Pos/Pos Pembantu/ Rumah Pos
(1)	(2)	(3)	(4)	(5)	(6)
1. Marga Bakti	-	-	-	-	-
2. Karya Mukti	-	-	-	-	-
3. Karya jaya	-	-	-	-	-
4. Sri Mulya	-	-	-	-	-
5. Marga mulya	-	-	-	-	-
6. Tanjung Makmur	-	-	-	-	-

Sumber: Badan Pusat Statistik Kabupaten Ogan Komering Ulu

Tabel 8.4 Nama Objek Wisata dan Jenis Wisata menurut Desa di Kecamatan Sinar Peninjauan, 2018

D e s a	Nama Objek Wisata	Jenis Wisata
(1)	(2)	(3)
1. Marga Bakti	-	-
2. Karya Mukti	-	-
3. Karya Jaya	-	-
4. Sri Mulya	-	-
5. Marga Mulya	-	-
6. Tanjung Makmur	-	-
<b>J u m l a h</b>	<b>0</b>	<b>0</b>

Sumber: Dinas Pariwisata, Kebudayaan dan Olahraga Kab. OKU

# BAB 9

## KEUANGAN

<https://okukab.lbps.go.id>



## BAB IX KEUANGAN

Seluruh dana bantuan yang diterima oleh Kecamatan Sinar Peninjauan pada tahun 2018 berasal dari pemerintah pusat dan pemerintah kabupaten yang paling banyak, untuk bantuan dari pusat seluruh bantuan desa mendapatkan dana bantuan yang berbeda-beda dan total bantuan yang di terima kecamatan sinar peninjauan yaitu sebesar Rp. **48.070.000.000**.

Pada tahun 2018, Pendapatan Asli Daerah (PAD) Kecamatan Sinar Peninjauan berjumlah Rp. **310.540.000,-**. Jika diadakan pengamatan pada tabel 9.2, dapat diketahui bahwa desa yang memiliki PAD terbesar adalah Desa Marga Bhakti, yaitu senilai Rp.140.000.000,- , sedangkan desa yang memiliki PAD terkecil adalah Desa Sri mulya, yaitu sebesar Rp. 5.000.000,-

Tabel 9.1 Jumlah Dana Bantuan yang Diterima Setiap Desa/Kelurahan di Kecamatan Sinar Peninjauan, 2018

Desa/Kelurahan	Pemerintah Pusat (Rp)	Pemerintah Propinsi (Rp)	Pemerintah Kabupaten (Rp)	Kecamatan (Rp)
(1)	(2)	(3)	(4)	(5)
1. Marga Bakti	8 402 000 000	-	-	-
2. Karya Mukti	9 606 000 000	-	-	-
3. Karya Jaya	7 505 000 000	-	-	-
4. Sri Mulya	7 670 000 000	-	-	-
5. Marga Mulya	7 246 000 000	-	-	-
6. Tanjung Makmur	7 641 000 000	-	-	-
<b>J u m l a h</b>	<b>48 070 000 000</b>	-	-	-

Sumber: Kantor Camat Sinar Peninjauan

Tabel 9.2 Jumlah Pendapatan Asli Desa/Kelurahan di Kecamatan Sinar Peninjauan, 2018

Desa / Kelurahan	Pendapatan Asli Desa (Rp)
(1)	(2)
1. Marga Bakti	140 000 000
2. Karya Mukti	45 000 000
3. Karya Jaya	45 000 000
4. Sri Mulya	5 000 000
5. Marga Mulya	65 540 000
6. Tanjung Makmur	10 000 000
<b>J u m l a h</b>	<b>310 540 000</b>

Sumber: Kantor Camat Sinar Peninjauan

# DATA

## MENCERDASKAN BANGSA

*Enlighten The Nation*



**BADAN PUSAT STATISTIK  
KABUPATEN OGAN KOMERING ULU**  
Jl. Dr. Moh. Hatta No. 987A Ogan Komering Ulu 32111  
Telp: (0735) 320259 - Email : bps1601@bps.go.id  
Homepage: <http://www.okukab.bps.go.id>