




BEO

DALAM 4 ANGKA

in figures

2010



BEO DALAM ANGKA

2010



**BADAN PUSAT STATISTIK
KABUPATEN KEPULAUAN TALAUD**
Kompleks Perkantoran Pemda, Melonguane, 95885

BEO DALAM ANGKA 2010

Katalog dalam Terbitan

I S S N : -
Nomor Publikasi : 1102001.7104040

Ukuran Buku : 16,5 Cm X 21,5 Cm
Jumlah Halaman : v + 131 halaman

Naskah :
Badan Pusat Statistik Kabupaten Kepulauan Talaud

Penyunting / Editor :
Seksi Integrasi Pengolahan dan Diseminasi Statistik

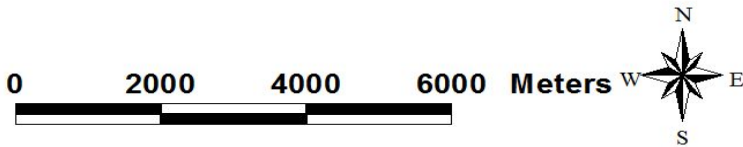
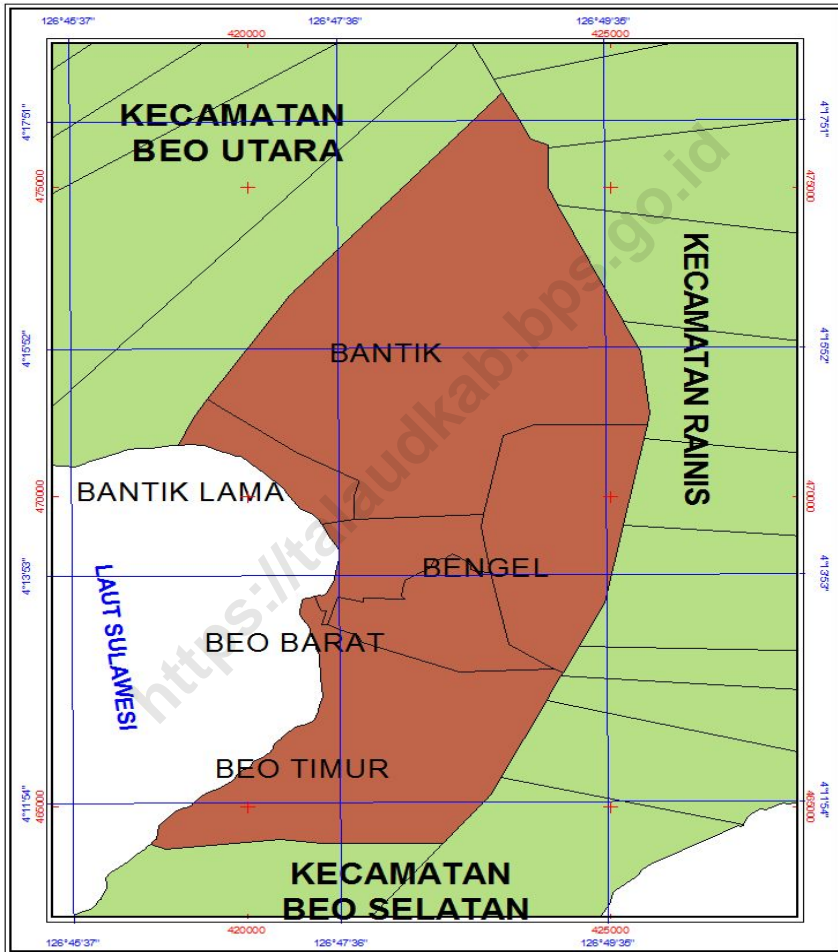
Gambar Cover :
Foto Pembangunan Kabupaten Kepulauan Talaud

Desain Cover :
Seksi Integrasi Pengolahan dan Diseminasi Statistik

Diterbitkan oleh :
Badan Pusat Statistik Kabupaten Kepulauan Talaud

Boleh dikutip dengan menyebutkan sumbernya

Kecamatan Beo



KATA SAMBUTAN

Saya menyambut dengan gembira penerbitan buku Beo Dalam Angka 2010. Tersedianya data yang akurat sangat membantu dalam perencanaan, pelaksanaan, penyediaan, dan pengawasan pembangunan.

Dengan tersedianya publikasi ini kita akan memiliki inventaris sumber data yang tepat dan sama sebagai potret kecamatan. Oleh karena itu, publikasi ini dapat dimanfaatkan sebagai bagian dari perencanaan secara sistimatis, menyeluruh, dan terpadu.

Saya mengucapkan banyak terimakasih kepada Koordinator Statistik Kecamatan Beo yang telah membantu serta memberikan sumbangan pemikiran dan tenaga, sehingga publikasi ini dapat terselesaikan.

Akhirnya saya mengharapkan agar publikasi ini dapat terwujud secara berkesinambungan sehingga kita senantiasa mempunyai visi dan misi data yang sama, sekaligus dapat diinformasikan kepada masyarakat dan instansi yang memerlukannya.

Semoga buku ini bermanfaat bagi kita semua.

Beo, Juni 2010

Camat Beo

Andris Tarelluan, S.IP., M.Si
NIP. 19690803 199103 1 012

KATA PENGANTAR

Dengan memanjatkan puji syukur kehadiran Tuhan Yang Maha Esa, publikasi Beo dalam Angka 2009 dapat terselesaikan yang merupakan tugas pokok dari Koordinator Statistik Kecamatan.

Beo dalam Angka 2009 adalah publikasi tahunan yang menyajikan dan memberikan gambaran tentang keadaan geografis, ciri-ciri dan keadaan sosial ekonomi penduduk, serta keadaan sosial perekonomian kecamatan.

Buku publikasi ini dapat terwujud berkat kerjasama dan bantuan dari berbagai pihak baik instansi pemerintah maupun swasta. Atas bantuan ini disampaikan penghargaan dan ucapkan terimakasih yang sebesar besarnya.

Pada kesempatan ini diucapkan terimakasih kepada Pemerintahan Kecamatan Beo atas perhatian yang diberikan untuk penerbitan ini.

Disadari bahwa publikasi ini banyak kekurangannya, saran dan kritik membangun dari berbagai pihak untuk perbaikan publikasi ini sangat kami harapkan.

Semoga penyajian data statistik dalam publikasi ini bermanfaat bagi kita.

Beo, Juni 2009

**KOORDINATOR STATISTIK KECAMATAN
BEO**

(Jakob T. Mahda)

(NIP. 196703231990031006)

DAFTAR ISI

Kata Sambutan	iii
Kata Pengantar	iv
Daftar Isi	v
	vi
Bab I Keadaan Geografis	1
Bab II Pemerintahan	7
Bab III Penduduk dan Ketenagakerjaan	15
Bab IV Sosial	29
Bab V Pertanian	59
Bab VI Industri	87
Bab VII Perdagangan	97
Baba VIII Transportasi	101
Bab IX Keuangan dan Harga – Harga	109

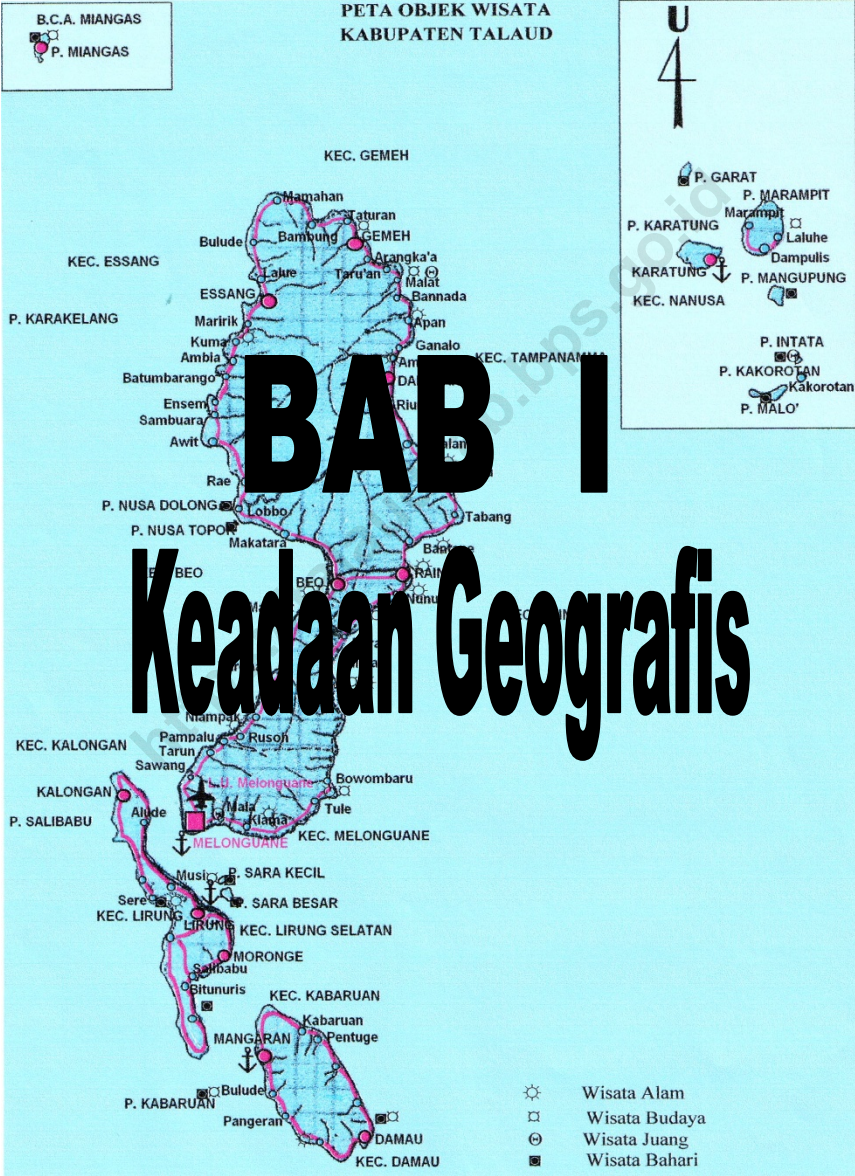
DAFTAR TABEL

Tabel	Judul	Halaman
1.1	Letak Geografis di Kecamatan Beo 2009	3
1.2	Luas Desa/Kelurahan di Kecamatan Beo 2009	4
1.3	Nama Sungai di Kecamatan Beo 2009	5
2.1	Pejabat yang Pernah Memerintah di Kecamatan Beo 2009	9
2.2	Komposisi Personil Kantor Camat di Kecamatan Beo 2009	10
2.3	Nama Kepala Desa/Lurah dan Sekertaris Desa/Lurah di Kecamatan Beo 2009	11
2.4	Tipe Desa/Kelurahan dan Jumlah Dusun/Lingkungan di Kecamatan Beo 2009	12
2.5	Jumlah Penduduk dan Pemilih di Kecamatan Beo 2009	13
3.1	Jumlah penduduk, Luas, dan Kepadatan Penduduk di Kecamatan Beo 2009	17
3.2	Penduduk Menurut Jenis Kelamin di Kecamatan Beo 2009	18
3.3	Penduduk Menurut Jenis Kelamin dan Sex Ratio di Kecamatan Beo 2009	19
3.4	Penduduk Menurut Jenis Kelamin dan Kelompok Umur di Kecamatan Beo 2009	20
3.5	Jumlah Dusun/Lingkungan, Rumah Tangga, Penduduk dan Penduduk per Rumah Tangga di Kecamatan Beo 2009	21
3.6	Penduduk Menurut Jenis kelamin dan Kewarganegaraan di Kecamatan Beo 2009	22
3.7	Banyaknya Kelahiran, Kematian, dan Perpindahan Penduduk di Kecamatan Beo 2009	23
3.8	Banyaknya Pegawai Negeri Sipil Menurut Golongan di Kecamatan Beo 2009	24
3.9	Banyaknya Penduduk Menurut Mata Pencaharian di Kecamatan Beo 2009	25
3.10	Banyaknya Penduduk Menurut Agama dan Kepercayaan di Kecamatan Beo 2009	27
4.1	Banyaknya TK, Guru, dan Murid di Kecamatan Beo 2009	31
4.2	Banyaknya SD, Guru, dan Murid di Kecamatan Beo 2009	32

4.3	Banyaknya Gedung SD, Ruang Kelas, dan Kelas di Kecamatan Beo 2009	33
4.4	Banyaknya Murid SD Menurut Kelas di Kecamatan Beo 2009	34
4.5	Banyaknya SLTP, Guru, dan Murid di Kecamatan Beo 2009	35
4.6	Banyaknya Gedung SLTP, Ruang Kelas, dan Kelas di Kecamatan Beo 2009	36
4.7	Banyaknya Murid SLTP Menurut Kelas di Kecamatan Beo 2009	37
4.8	Banyaknya SLTA, Guru, dan Murid di Kecamatan Beo 2009	38
4.9	Banyaknya Gedung SLTA, Ruang Kelas, dan Kelas di Kecamatan Beo 2009	39
4.10	Banyaknya Murid SLTA Menurut Kelas di Kecamatan Beo 2009	40
4.11	Banyaknya Rumah Sakit, Puskesmas, Balai Pengobatan di Kecamatan Beo 2009	41
4.12	Banyaknya Tenaga Kesehatan di Kecamatan Beo 2009	42
4.13	Banyaknya Posyandu, Apotik, dan Toko Obat di Kecamatan Beo 2009	43
4.14	Banyaknya Penderita Penyakit Berdasarkan Jenisnya di Kecamatan Beo 2009	44
4.15	Hasil Imunisasi di Kecamatan Beo 2009	45
4.16	Jumlah Target dan Hasil Imunisasi di Kecamatan Beo 2009	46
4.17	Banyaknya Klinik KB, Tenaga Medis, Tenaga PLKB, dan PUS di Kecamatan Beo 2009	48
4.18	Banyaknya Akseptor Aktif Menurut Alat Kontrasepsi di Kecamatan Beo 2009	49
4.19	Banyaknya Pencapaian KB di Kecamatan Beo 2009	51
4.20	Banyaknya Penduduk Menurut Agama yang Dianutnya di Kecamatan Beo 2009	53
4.21	Banyaknya Tempat Ibadah di Kecamatan Beo 2009	55
4.22	Banyaknya Bangunan Rumah Berdasarkan Jenisnya di Kecamatan Beo 2009	57

5.1	Luas Panen, Produksi, dan Rata-rata Produksi Jagung di Kecamatan Beo 2009	61
5.2	Luas Panen, Produksi, dan Rata-rata Produksi Ubi Kayu di Kecamatan Beo 2009	62
5.3	Luas Panen, Produksi, dan Rata-rata Produksi Ubi Jalar di Kecamatan Beo 2009	63
5.4	Luas Panen, Produksi, dan Rata-rata Produksi Sayur-sayuran di Kecamatan Beo 2009	64
5.5	Banyaknya Pohon Durian, Produksi, dan Produktivitasnya di Kecamatan Beo 2009	65
5.6	Banyaknya Pohon Mangga, Produksi, dan Produktivitasnya di Kecamatan Beo 2009	66
5.7	Banyaknya Pohon Langsa, Produksi, dan Produktivitasnya di Kecamatan Beo 2009	67
5.8	Banyaknya Pohon Jeruk, Produksi, dan Produktivitasnya di Kecamatan Beo 2009	68
5.9	Banyaknya Pohon Pisang, Produksi, dan Produktivitasnya di Kecamatan Beo 2009	69
5.10	Banyaknya Pohon Nenas, Produksi, dan Produktivitasnya di Kecamatan Beo 2009	70
5.11	Banyaknya Pohon Salak, Produksi, dan Produktivitasnya di Kecamatan Beo 2009	71
5.12	Banyaknya Pohon Pepaya, Produksi, dan Produktivitasnya di Kecamatan Beo 2009	72
5.13	Banyaknya Pohon Rambutan, Produksi, dan Produktivitasnya di Kecamatan Beo 2009	73
5.14	Luas Areal Perkebunan Rakyat per Jenis Tanaman di Kecamatan Beo 2009	74
5.15	Produksi Perkebunan Rakyat per Jenis Tanaman di Kecamatan Beo 2009	75
5.16	Luas Areal Tanaman Kelapa dan Banyaknya Pohon di Kecamatan Beo 2009	76
5.17	Luas Areal Tanaman Cengkeh dan Banyaknya Pohon di Kecamatan Beo 2009	78
5.18	Luas Areal Tanaman Pala dan Banyaknya Pohon di Kecamatan Beo 2009	80
5.19	Banyaknya Populasi Ternak Menurut Jenisnya di Kecamatan Beo 2009	82

5.20	Banyaknya Populasi Unggas Menurut Jenisnya di Kecamatan Beo 2009	84
5.21	Banyaknya Rumah Tangga Usaha Perikanan di Kecamatan Beo 2009	85
5.22	Banyaknya Perahu/Kapal Penangkap Ikan di Kecamatan Beo 2009	86
6.1	Banyaknya Usaha Industri Kecil dan Kerajinan Rumah Tangga di Kecamatan Beo 2009	89
6.2	Banyaknya Pelanggan Listrik Menurut Jenis Pelanggan di Kecamatan Beo 2009	91
6.3	Banyaknya Pelanggan Aktif Air Minum Menurut Jenis Konsumen di Kecamatan Beo 2009	92
6.4	Nilai Air Minum yang Disalurkan Menurut Jenis Konsumen di Kecamatan Beo 2009	94
6.5	Banyaknya Air Minum yang Disalurkan di Kecamatan Beo 2009	95
7.1	Banyaknya Pasar, Toko, Warung/Kios, dan Restoran/Rumah Makan di Kecamatan Beo 2009	99
8.1	Panjang dan Jumlah Jembatan Menurut Konstruksi di Kecamatan Beo 2009	103
8.2	Banyaknya Kendaraan Bermotor dan Tidak Bermotor Menurut Jenisnya di Kecamatan Beo 2009	105
8.3	Banyaknya Sarana Komunikasi di Kecamatan Beo 2009	107
9.1	Banyaknya Koperasi Menurut Jenisnya di Kecamatan Beo 2009	111
9.2	Harga Rata-rata Sembilan Bahan Pokok di Kecamatan Beo 2009	113



Tabel : 1.1.

Letak Geografis
Di Kecamatan Beo
2009

A. Kecamatan Beo Terletak Antara :

4⁰ " – 4⁰ " Lintang Utara
...⁰ " – 123⁰ " Bujur Timur

B. Kecamatan Beo Berbatasan Langsung dengan :

Sebelah Utara : Kecamatan Beo Utara
Sebelah Timur : Kecamatan Rainis
Sebelah Selatan : Kecamatan Beo Selatan
Sebelah Barat : Laut Sulawesi

C. Jarak Ibukota Kecamatan ke Ibukota Propinsi : 412 km

Jarak Ibukota Kecamatan ke Ibukota Kabupaten : 32

Jarak Ibukota Kecamatan ke Desa :

Beo	–	Beo	:	0	Km
	–	Bantik	:	3	Km
	–	Bantik Lama	:	35	Km
	–	Beo Barat	:	0,2	Km
	–	Beo Timur	:	0,2	Km
	–	Bengel	:	5	Km

Sumber : Kantor Kecamatan Beo

Tabel : 1.2.

Luas Desa/Kelurahan
Di Kecamatan Beo
2009

Desa/Kelurahan	Luas (Km ²)	Persentase (%)
[1]	[2]	[3]
1. Beo	47,39	0,19
2. Bantik	5050	20,78
3. Bantik Lama	230	0,95
4. Beo Barat	7120	29,29
5. Beo Timur	11.248,18	46,28
6. Bengel	609,47	2,51
Jumlah	24.305,04	100,00

Sumber : Kantor Kecamatan Beo dan Data PODES

Tabel : 1.3.

Nama Sungai
Di Kecamatan Beo
2009

A. Hidrologi

Nama Sungai
[1]

Malabu

Masing

Darangiran

Tambio'e

Taloara

Nungin

Lua

Sumber : Kantor Kecamatan Beo

<https://talaudkab.bps.go.id>



Tabel : 2.1.

Pejabat yang Pernah Memerintah
Di Kecamatan Beo
2009

Nama Pejabat	Jabatan	Tahun
[1]	[2]	[3]
1. Harun Manundu	Camat	1965-1967
2. Calfein M. Tampoli, BA	Camat	1967-1975
3. Matius L. Malensang	Camat	1975
4. Het Taramen	Camat	1975-1976
5. Darius Gampamole	Camat	1976-1978
6. Rein Papalapu, BA	Camat	1978-1983
7. Alex Peginusa, BA	Camat	1983-1985
8. Jermias R. Pasiale	Camat	1985-1987
9. Drs. Dani Watti	Camat	1987-1988
10. Drs. Frans Ngantung	Camat	1988-1993
11. Drs. Alfrets Kakambong	Camat	1993-1994
12. Drs. Dides Liando	Camat	1994-1998
13. Drs Petrus Bawekes	Camat	1998-1999
14. Max M. Binilang, SH	Camat	1999-2002
15. Daud Malensang, SSos	Camat	2002-2004
16. J. R. Teleng, BSc	Camat	2004-2006
17. S. Winowoda, BA	Camat	2006-2007
18. M. F. Pangandaheng, SPd	Plt. Camat	2007
19. H. Salombe, SPd	Camat	2007-2008
20. G. Atang, STP, MM	Camat	2008-2009
21. A. Tarelluan, S.IP, M.Si	Camat	2009 s.d sekarang

Sumber : Kantor Kecamatan Beo

Tabel : 2.2.

Komposisi Personil Kantor Camat
Di Kecamatan Beo
2009

Nama	Pangkat / Golongan	Jabatan
[1]	[2]	[3]
1. A. Talleruan, S.IP, M.Si	Penata Tk I/ III d	Camat Beo
2. Drs. M.H Udang	Penata Muda Tk I/ III b	Sekcam Beo
3. Dra. R Bengkal	Penata Tk I / III d	Kasi Pemerintahan
4. M. Taaweran, AmaPd	Penata / III c	Kasie Pelayanan Umum dan Kesos
5. J. Tamawiwiy, SST	Penata / III c	Kasie PMD/K
6. J. Nangalo, ST	Penata Muda Tk I/ III b	Staf
7. N. Liroga, SH	Penata Muda / III a	Staf
8. J. Sasoeng, S.Sos	Penata Muda / III a	Staf
9. A. Manaida, ST	Penata Muda / III a	Staf
10. Rychter Taengetan	Pengatur Muda Tk. I / II b	Staf
11. M. E. Puansalaing	Pengatur Muda Tk. I / II b	Staf
12. Yeti Ambanaga	Pengatur Muda / II a	Staf
13. A.H Mamoga	Pengatur Muda / II a	Staf
14. P.Y Tamawiwiy	Pengatur Muda / II a	Staf
15. F.R Winowoda	Pengatur Muda / II a	Staf
16. C. Irjayanti	Pengatur Muda / II a	Staf

Sumber : Seksi Pemerintahan Kantor Kecamatan Beo

Tabel : 2.3.

Nama Kepala Desa / Lurah dan Sekretaris Desa/Lurah
Di Kecamatan Beo
2009

Desa/Kelurahan	Nama Kepala Desa / Lurah	Nama Sekretaris Desa/Lurah
[1]	[2]	[3]
1. Beo	Y.I Pandena S, S.Tp	L. Montoh, S.Sos
2. Bantik	R. Barudapa	R. Tinuwo
3. Bantik Lama	J. Mangante	-
4. Beo Barat	F.D Latjandu, SP	M.C Ponganton
5. Beo Timur	F.E Binilang, S.Sos	O.W. Wangkanusa
6. Bengel	Weliam Tine	Zuhria Makagansa

Sumber : Seksi Pemerintahan Kantor Kecamatan Beo

Tabel : 2.4.

Tipe Desa/Kelurahan, Status dan Jumlah Dusun/Lingkungan
Di Kecamatan Beo
2009

Desa/Kelurahan	Tipe Desa/ Kelurahan	Status Swadaya/ Swakarya/Swasembada	Jumlah Dusun/ Lingkungan
[1]	[2]	[3]	[4]
1. Beo	Kelurahan	Swakarya	4
2. Bantik	Desa	Swadaya	4
3. Bantik Lama	Desa	Swadaya	3
4. Beo Barat	Kelurahan	Swakarya	5
5. Beo Timur	Kelurahan	Swakarya	4
6. Bengel	Desa	Swakarya	3
Jumlah			23
2008			23
2007			23

Sumber : Seksi Pembangunan Kantor Kecamatan Beo

Tabel : 2.5.

Jumlah Penduduk dan Pemilih
Di Kecamatan Beo
2009

Desa/Kelurahan	Penduduk	Pemilih
[1]	[2]	[3]
1. Beo	1.106	-
2. Bantik	853	-
3. Bantik Lama	393	-
4. Beo Barat	1.675	-
5. Beo Timur	1.184	-
6. Bengel	248	-
Jumlah	5.459	-
2008	5.291	-
2007	5.000	3.337

Sumber : Sekretariat PPS Kecamatan dan KSK Beo

<https://talaudkab.bps.go.id>



BAB III



Penduduk dan Ketenagakerjaan

Tabel : 3.1. Jumlah Penduduk, Luas, dan Kepadatan Penduduk
Di Kecamatan Beo
2009

Desa/Kelurahan	Jumlah Penduduk	Luas (Km)	Kepadatan (Jiwa/Km)
[1]	[2]	[3]	[4]
1. Beo	1.106	47,39	23,34
2. Bantik	853	5.050	0,17
3. Bantik Lama	393	230	1,71
4. Beo Barat	1.675	7.120	0,24
5. Beo Timur	1.184	11.248,18	0,11
6. Bengel	248	609,47	0,41
Jumlah	5.459	24.305,04	0,22
2008	5.291	24.305,04	0,22
2007	5.000	2.4305,04	0,21

Sumber : Registrasi Penduduk

Tabel : 3.2.

Penduduk Menurut Jenis Kelamin
Di Kecamatan Beo
2009

Desa/Kelurahan	Penduduk		Jumlah
	Laki-laki	Perempuan	
[1]	[2]	[3]	[4]
1. Beo	508	598	1.106
2. Bantik	442	411	853
3. Bantik Lama	204	189	393
4. Beo Barat	854	821	1.675
5. Beo Timur	590	594	1.184
6. Bengel	127	121	248
Jumlah	2.725	2.734	5.459
2008	2.651	2.640	5.291
2007	2.497	2.503	5.000

Sumber : Registrasi Penduduk

Tabel : 3.3.

Penduduk Menurut Jenis Kelamin dan Sex Rasio
Di Kecamatan Beo
2009

Desa/Kelurahan	Penduduk		Jumlah	Sex Rasio
	Laki-laki	Perempuan		
[1]	[2]	[3]	[4]	[5]
1. Beo	508	598	1.106	84,95
2. Bantik	442	411	853	107,54
3. Bantik Lama	204	189	393	107,94
4. Beo Barat	854	821	1.675	104,02
5. Beo Timur	590	594	1.184	99,33
6. Bengel	127	121	248	104,96
Jumlah	2.725	2.734	5.459	99,67
2008	2.651	2.640	5.291	100,42
2007	2.497	2.503	5.000	99,76

Sumber : Registrasi Penduduk

Tabel : 3.4.

Penduduk Menurut Jenis Kelamin dan Kelompok Umur
Di Kecamatan Beo
2009

Kelompok Umur	Penduduk		Jumlah
	Laki-laki	Perempuan	
[1]	[2]	[3]	[4]
0 – 4	211	244	455
5 – 9	267	268	535
10 – 14	265	353	618
15 – 19	319	351	670
20 – 24	179	215	394
25 – 29	231	244	475
30 – 34	217	225	442
35 – 39	216	189	405
40 - 44	217	162	379
45 – 49	194	138	332
50 – 54	123	107	230
55 – 59	105	86	191
60 – 64	65	43	108
65 – 69	45	59	104
70 – 74	38	21	59
75+	33	29	62
Jumlah	2.725	2.734	5.459
2008	2.651	2.640	5.291
2007	2.497	2.503	5.000

Sumber : Registrasi Penduduk

Tabel : 3.5.

Jumlah Dusun/Lingkungan, Rumah tangga, Penduduk dan
Penduduk per Rumahtangga
Di Kecamatan Beo
2009

Desa/Kelurahan	Dusun/ Lingkungan	Rumah Tangga	Penduduk	Penduduk Per Rumah Tangga
[1]	[2]	[3]	[4]	[5]
1. Beo	4	280	1.106	3,95
2. Bantik	4	204	853	4,18
3. Bantik Lama	3	97	393	4,05
4. Beo Barat	5	406	1.675	4,13
5. Beo Timur	4	310	1.184	3,82
6. Bengel	3	54	248	4,59
Jumlah	23	1.351	5.459	4,04
2008	23	1.430	5.291	3,70
2007	23	1.414	5.000	3,54

Sumber : Registrasi Penduduk

Tabel : 3.6.

Penduduk Menurut Jenis Kelamin dan Kewarganegaraan
Di Kecamatan Beo
2009

Desa/ Kelurahan	WNI		Jumlah	WNA		Jumlah
	Laki-laki	Perempuan		Laki-laki	Perempuan	
[1]	[2]	[3]	[4]	[6]	[7]	[8]
1. Beo	508	598	1.106	-	-	-
2. Bantik	442	411	853	-	-	-
3. Bantik Lama	204	189	393	-	-	-
4. Beo Barat	854	821	1.675	-	-	-
5. Beo Timur	590	594	1.184	-	-	-
6. Bengel	127	121	248	-	-	-
Jumlah	2.725	2.734	5.459	-	-	-
2008	2.651	2.640	5.291	-	-	-
2007	2.497	2.503	5.000	-	-	-

Sumber : Registrasi Penduduk

Tabel : 3.7. Banyaknya Kelahiran, Kematian, dan Perpindahan Penduduk
Di Kecamatan Beo
2009

Desa/Kelurahan	Kelahiran	Kematian	Perpindahan	
			Masuk	Keluar
[1]	[2]	[3]	[4]	[5]
1. Beo	6	4	17	8
2. Bantik	3	3	14	12
3. Bantik Lama	2	1	-	-
4. Beo Barat	8	6	123	101
5. Beo Timur	4	2	63	49
6. Bengel	2	1	-	-
Jumlah	25	17	217	170
2008	38	27	461	181
2007	28	15	28	22

Sumber : Registrasi Penduduk

Tabel : 3.8.

Banyaknya Pegawai Negeri Sipil Menurut Golongan
Di Kecamatan Beo
2008

Dinas/Instansi/ Lembaga	IV	III	II	I	Jumlah
[1]	[2]	[3]	[4]	[5]	[6]
1. Kantor Camat	-	5	7	-	12
2. Cab. Diknas	2	6		-	8
3. Puskesmas	-	2	17	-	19
4. KUA	-	2	-	-	2
5. Puskesmas Kalasuge	-	-	-	-	-
6. Koramil	-	1	4	1	5
7. Polsek	-	6	15		21
8. Rutan	-	-	-	-	-
9. Guru	23	61	3	-	87
10. TVRI	-	-	-	-	-
11. Meteorologi	-	-	-	-	-
12. Bandara	-	-	-	-	-
13. Pelabuhan	-	3	-	-	3
14. Pos LAJR	-	-	4	-	4
15. Kantor Pos	-	-	1	-	1
16. Bea Cukai	-	-	-	-	
17. Disbun	-	-	7	-	7
18. Mantis/KSK	-	1	-	-	1
19. Mantri Tani	-	-	-	-	
20. PLKB	1	-	-	-	1
21. PDAM	-	-	9	-	9
22. BRI	-	1	5	-	6

Sumber : Sekretaris Korpri Kecamatan Beo

Tabel : 3.9. Banyaknya Penduduk Menurut Mata Pencaharian
 Di Kecamatan Beo
 2009

Desa/Kelurahan	Petani	Nelayan	Pedagang	PNS
[1]	[2]	[3]	[4]	[5]
1. Beo	109	23	12	86
2. Bantik	381	24	9	23
3. Bantik Lama	42	63	3	8
4. Beo Barat	144	173	102	185
5. Beo Timur	489	64	47	83
6. Bengel	142	-	1	4
Jumlah	1.307	347	174	389
2008	1.373	324	174	382
2007	1.340	253	131	326

Sumber : Kantor Kecamatan Beo

Tabel : 3.9.

Banyaknya Penduduk Menurut Mata Pencaharian
Di Kecamatan Beo
2009

Lanjutan

Desa/Kelurahan	Pegawai Swasta	ABRI	Lainnya	Jumlah
[1]	[2]	[3]	[4]	[5]
1. Beo	92	8	776	1.106
2. Bantik	14	-	402	853
3. Bantik Lama	6	-	271	393
4. Beo Barat	43	11	1.017	1.675
5. Beo Timur	46	10	445	1.184
6. Bengel	-	-	101	248
Jumlah	201	29	3.009	5.459
2008	224	27	2.787	5.291
2007	164	22	2.764	5.000

Sumber : Kantor Kecamatan Beo

Tabel : 3.11. Banyaknya Penduduk Menurut Agama dan Kepercayaan
Di Kecamatan Beo
2009

Desa/Kelurahan	Kristen Protestan	Kristen Katholik	Islam	Hindu	Budha	Aliran Suci
[1]	[2]	[3]	[4]	[5]	[6]	[7]
1. Beo	935	18	153	-	-	-
2. Bantik	643	-	210	-	-	-
3. Bantik Lama	387	1	5	-	-	-
4. Beo Barat	1.426	-	249	-	-	-
5. Beo Timur	1.077	19	88	-	-	-
6. Bengel	247	-	1	-	-	-
Jumlah	4.715	38	706	-	-	-

Sumber : Kantor Kecamatan Beo

<https://talaudkab.bps.go.id>



BAB IV



Sosial

Tabel : 4.1.

Banyaknya TK, Guru, dan Murid
Di Kecamatan Beo
2009

Desa/Kelurahan	Sekolah	Guru	Murid
[1]	[2]	[3]	[4]
1. Beo	1	3	67
2. Bantik	1	1	18
3. Bantik Lama	1	-	11
4. Beo Barat	-	-	-
5. Beo Timur	1	4	65
6. Bengel	1	1	9
Jumlah	5	9	170
2008	5	10	175
2007	3	8	136

Sumber : Cabang Diknas Kecamatan Beo

Tabel : 4.2.

Banyaknya SD, Guru, dan Murid
Di Kecamatan Beo
2009

Desa/Kelurahan	Sekolah		Guru		Murid	
	Negeri	Swasta	Negeri	Swasta	Negeri	Swasta
[1]	[2]	[3]	[4]	[5]	[6]	[7]
1. Beo	-	1	9	1	-	162
2. Bantik	1	-	7	-	164	-
3. Bantik Lama	-	-	-	-	-	-
4. Beo Barat	1	-	11	1	152	-
5. Beo Timur	1	1	10	2	144	-
6. Bengel	-	1	4	-	-	28
Jumlah	3	3	41	4	460	190
2008	3	2	15	-	447	188
2007	3	2	37	-	445	174

Sumber : Cabang Diknas Kecamatan Beo

Tabel : 4.3.

Banyaknya Gedung SD, Ruang Kelas, dan Kelas
Di Kecamatan Beo
2009

Desa/Kelurahan	Gedung		Ruang Kelas		Kelas	
	Negeri	Swasta	Negeri	Swasta	Negeri	Swasta
[1]	[2]	[3]	[4]	[5]	[6]	[7]
1. Beo	-	1	-	6	-	6
2. Bantik	1	-	6	-	6	-
3. Bantik Lama	-	-	-	-	-	-
4. Beo Barat	1	-	6	-	6	-
5. Beo Timur	1	-	6	-	6	-
6. Bengel	-	1	-	4	-	6
Jumlah	3	2	18	10	18	12
2008	3	2	18	10	18	12
2007	3	2	18	10	18	12

Sumber : Cabang Diknas Kecamatan Beo

Tabel : 4.4.

Banyaknya Murid SD Menurut Kelas
Di Kecamatan Beo
2009

Desa/Kelurahan	Kelas						Jumlah
	I	II	III	IV	V	VI	
[1]	[2]	[3]	[4]	[5]	[6]	[7]	[8]
1. Beo	36	24	29	28	21	25	163
2. Bantik	34	32	30	35	17	25	173
3. Bantik Lama	-	-	-	-	-	-	-
4. Beo Barat	17	27	29	24	20	27	144
5. Beo Timur	24	15	13	21	23	24	120
6. Bengel	7	5	4	3	4	8	31
Jumlah	118	113	105	111	85	109	631
2008	116	105	111	85	109	109	635
2007	105	111	85	109	110	99	619

Sumber : Cabang Diknas Kecamatan Beo

Tabel : 4.5.

Banyaknya SLTP, Guru, dan Murid
Di Kecamatan Beo
2009

Desa/Kelurahan	Sekolah		Guru		Murid	
	Negeri	Swasta	Negeri	Swasta	Negeri	Swasta
[1]	[2]	[3]	[4]	[5]	[6]	[7]
1. Beo	-	-	-	-	-	-
2. Bantik	1	-	14	-	102	-
3. Bantik Lama	-	-	-	-	-	-
4. Beo Barat	-	-	-	-	-	-
5. Beo Timur	1	-	23	-	324	-
6. Bengel	-	-	-	-	-	-
Jumlah	2	-	37	-	426	-
2008	2	-	36	-	411	-
2007	2	-	33	-	402	-

Sumber : Cabang Diknas Kecamatan Beo

Tabel : 4.6.

Banyaknya Gedung SLTP, Ruang Kelas, dan Kelas
Di Kecamatan Beo
2009

Desa/Kelurahan	Gedung		Ruang Kelas		Kelas	
	Negeri	Swasta	Negeri	Swasta	Negeri	Swasta
[1]	[2]	[3]	[4]	[5]	[6]	[7]
1. Beo	-	-	-	-	-	-
2. Bantik	1	-	3	-	3	-
3. Bantik Lama	-	-	-	-	-	-
4. Beo Barat	-	-	-	-	-	-
5. Beo Timur	1	-	12	-	12	-
6. Bengel	-	-	-	-	-	-
Jumlah	2	-	15	-	15	-
2008	2	-	15	-	15	-
2007	2	-	15	-	15	-

Sumber : Cabang Diknas Kecamatan Beo

Tabel : 4.7.

Banyaknya Murid SLTP Menurut Kelas
Di Kecamatan Beo
2009

Desa/Kelurahan	Kelas			Jumlah
	I	II	III	
[1]	[2]	[3]	[4]	[5]
1. Beo	31	29	35	95
2. Bantik	-	-	-	-
3. Bantik Lama	-	-	-	-
4. Beo Barat	-	-	-	-
5. Beo Timur	112	106	98	316
6. Bengel	-	-	-	-
Jumlah	143	135	133	411
2008	137	134	140	411
2007	134	140	128	402

Sumber : Cabang Diknas Kecamatan Beo

Tabel : 4.8.

Banyaknya SLTA, Guru, dan Murid
Di Kecamatan Beo
2009

Desa/Kelurahan	Sekolah		Guru		Murid	
	Negeri	Swasta	Negeri	Swasta	Negeri	Swasta
[1]	[2]	[3]	[4]	[5]	[6]	[7]
1. Beo	1	-	39	-	692	-
2. Bantik	-	-	-	-	-	-
3. Bantik Lama	-	-	-	-	-	-
4. Beo Barat	-	-	-	-	-	-
5. Beo Timur	-	-	-	-	-	-
6. Bengel	-	-	-	-	-	-
Jumlah	1	-	39	-	692	-
2008	1	-	37	-	685	-
2007	1	-	35	-	680	-

Sumber : Cabang Diknas Kecamatan Beo

Tabel : 4.9.

Banyaknya Gedung SLTA, Ruang Kelas, dan Kelas
Di Kecamatan Beo
2009

Desa/Kelurahan	Gedung		Ruang Kelas		Kelas	
	Negeri	Swasta	Negeri	Swasta	Negeri	Swasta
[1]	[2]	[3]	[4]	[5]	[6]	[7]
1. Beo	1	-	21	-	21	-
2. Bantik	-	-	-	-	-	-
3. Bantik Lama	-	-	-	-	-	-
4. Beo Barat	-	-	-	-	-	-
5. Beo Timur	-	-	-	-	-	-
6. Bengel	-	-	-	-	-	-
Jumlah	1	-	21	-	21	-
2008	1	-	21	-	21	-
2007	2	-	21	-	21	-

Sumber : Cabang Diknas Kecamatan Beo

Tabel : 4.10.

Banyaknya Murid SLTA Menurut Kelas
Di Kecamatan Beo
2009

Desa/Kelurahan	Kelas			Jumlah
	I	II	III	
[1]	[2]	[3]	[4]	[5]
1. Beo	271	262	196	729
2. Bantik	-	-	-	-
3. Bantik Lama	-	-	-	-
4. Beo Barat	-	-	-	-
5. Beo Timur	-	-	-	-
6. Bengel	-	-	-	-
Jumlah	271	262	196	729
2008	265	202	218	685
2007	255	204	221	680

Sumber : Cabang Diknas Kecamatan Beo

Tabel : 4.11. Banyaknya Rumah Sakit, Puskesmas, dan Balai Pengobatan Di Kecamatan Beo 2009

Desa/Kelurahan	Rumah Sakit	Puskesmas			Balai Pengobatan		
		Umum	Pembantu	Keliling	Umum	KKIA	Lainnya
[1]	[2]	[3]	[4]	[5]	[6]	[7]	[8]
1. Beo	-	1	-	-	-	-	-
2. Bantik.	-	-	1	-	-	-	-
3. Bantik Lama	-	-	-	-	-	-	-
4. Beo Timur	-	-	-	-	-	-	-
5. Beo	-	-	-	-	-	-	-
6. Bengel	-	-	-	-	-	-	-
Jumlah	-	1	1	-	-	-	-
2008	-	1	-	-	-	-	-
2007	-	1	-	-	-	-	-

Sumber : Puskesmas Kecamatan Beo

Tabel : 4.12.

Banyaknya Tenaga Kesehatan
Di Kecamatan Beo
2009

Desa/Kelurahan	Dokter	Dokter Gigi	Apoteker	Sarjana Kesehatan	Paramedis	Non Paramedis
[1]	[2]	[3]	[4]	[5]	[6]	[7]
1. Beo	2	-	-	-	4	2
2. Bantik	-	-	-	-	1	1
3. Bantik Lama	-	-	-	-	-	-
4. Beo Barat	2	-	-	-	4	4
5. Beo Timur	-	-	-	-	4	2
6. Bengel	-	-	-	-	-	-
Jumlah	4	-	-	-	13	9
2008	3	-	-	-	9	9
2007	2	-	-	1	32	5

Sumber : Puskesmas Kecamatan Beo

Tabel : 4.13.

Banyaknya Posyandu, Apotik, dan Toko Obat
Di Kecamatan Beo
2009

Desa/Kelurahan	Posyandu	Apotik	Toko Obat
[1]	[2]	[3]	[4]
1. Beo	1	-	2
2. Bantik	1	-	-
3. Bantik Lama	1	-	-
4. Beo Barat	4	-	2
5. Beo Timur	1	-	-
6. Bengel	1	-	-
Jumlah	9	-	4
2008	9	-	4
2007	9	-	4

Sumber : Puskesmas Kecamatan Beo

Tabel : 4.14.

Banyaknya Penderita Penyakit Berdasarkan Jenisnya
Di Kecamatan Beo
2008

Jenis Penyakit	2007	2009
[1]	[2]	[3]
1. TBC	24	13
2. Sipilis	-	-
3. Gonorrhoe	-	-
4. Kusta	1	1
5. Tipus	-	-
6. Tetanus	2	-
7. Diphteri	-	-
8. Campak	-	-
9. Batuk Rejang	-	-
10. Lumpuh Anak	1	2
11. Kolera	-	-
12. Rabies	2	-
13. Radang Hati	-	-
14. Encep	-	-
15. DHF	-	-
16. Frambosia	-	-
17. Malaria	1.351	1.031
18. Diare	393	212
Jumlah	1.774	1.259

Sumber : Puskesmas Kecamatan Beo

Tabel : 4.15.

Hasil Imunisasi
Di Kecamatan Beo
2009

Desa/Kelurahan	BCG	DPT	Polio	Campak
[1]	[2]	[3]	[4]	[5]
1. Beo	18	43	57	19
2. Bantik	17	40	55	9
3. Bantik Lama	6	27	34	14
4. Beo Barat	30	66	114	16
5. Beo Timur	17	52	52	19
6. Bengel	6	21	31	6
Jumlah	94	249	343	83
2008	87	247	344	83
2007	84	273	354	101

Sumber : Puskesmas Kecamatan Beo

Tabel : 4.16.

Jumlah Target dan Hasil Imunisasi
Di Kecamatan Beo
2009

Desa/Kelurahan	TFH Ibu Hamil			TT Anak		
	Target	Hasil		Target	Hasil	
		I	II		I	II
[1]	[2]	[3]	[4]	[5]	[6]	[7]
1. Beo	27	13	11	-	-	-
2. Bantik	23	19	15	-	-	-
3. Bantik Lama	11	13	7	-	-	-
4. Beo Barat	38	21	9	-	-	-
5. Beo Timur	30	15	11	-	-	-
6. Bengel	6	12	10	-	-	-
Jumlah	135	93	63	-	-	-
2008	128	84	62	-	-	-
2007	128	84	62	-	-	-

Sumber : Puskesmas Kecamatan Beo

Tabel : 4.16.

Jumlah Target dan Hasil Imunisasi
Di Kecamatan Beo
2009

Lanjutan

Desa/Kelurahan	DT Anak			TT WUS		
	Target	Hasil		Target	Hasil	
		I	II		I	II
[1]	[2]	[3]	[4]	[5]	[6]	[7]
1. Beo	-	-	-	26	14	8
2. Bantik	-	-	-	22	17	14
3. Bantik Lama	-	-	-	9	11	8
4. Beo Barat	-	-	-	37	20	15
5. Beo Timur	-	-	-	30	13	11
6. Bengel	-	-	-	7	12	7
Jumlah	-	-	-	131	86	63
2008	-	-	-	131	84	62
2007	-	-	-	131	84	62

Sumber : Puskesmas Kecamatan Beo

Tabel : 4.17.

Banyaknya Klinik KB, Tenaga Medis, Tenaga PLKB, dan PUS
Di Kecamatan Beo
2009

Desa/Kelurahan	Klinik KB	Tenaga Medis		Tenaga PLKB		PUS
		Medis	Paramedis	Medis	Paramedis	
[1]	[2]	[3]	[4]	[5]	[6]	[7]
1. Beo	1	6	3	-	-	183
2. Bantik	-	1	-	-	-	88
3. Bantik Lama	-	-	-	-	-	104
4. Beo Barat	-	-	-	-	-	119
5. Beo Timur	-	-	-	-	-	118
6. Bengel	-	-	-	-	-	80
Jumlah	1	7	3	-	-	692
2008	1	7	3	-	-	703
2007	1	11	3	-	-	714

Sumber : PLKB Kecamatan Beo

Tabel : 4.18.

Banyaknya Akseptor Aktif Menurut Alat Kontrasepsi
Di Kecamatan Beo
2009

Desa/Kelurahan	IUD	Pil	Kondom	Suntik
[1]	[2]	[3]	[4]	[5]
1. Beo	1	15	-	27
2. Bantik	-	18	-	51
3. Bantik Lama	-	13	-	33
4. Beo Barat	3	15	-	32
5. Beo Tmur	1	11	-	31
6. Bengel	1	6	-	18
Jumlah	6	78	-	191
2008	3	76	11	207
2007	3	99	10	199

Sumber : PLKB Kecamatan Beo

Tabel : 4.18. Banyaknya Akseptor Aktif Menurut Alat Kontrasepsi
Di Kecamatan Beo
2009

Lanjutan

Desa/Kelurahan	IMPL	Intraval	MO	Jumlah
[1]	[2]	[3]	[4]	[5]
1. Beo	25	-	-	68
2. Bantik	17	-	-	86
3. Bantik Lama	14	-	-	60
4. Beo Barat	29	-	-	79
5. Beo Timur	34	-	-	77
6. Bengel	32	-	-	57
Jumlah	151	-	-	426
2008	158	-	-	455
2007	169	-	-	480

Sumber : PLKB Kecamatan Beo

Tabel : 4.19.

Banyaknya Pencapaian KB
Di Kecamatan Beo
2009

Bulan	IUD	Pil	Kondom	Suntik
[1]	[2]	[3]	[4]	[5]
1. Januari	-	4	1	28
2. Februari	-	8	1	22
3. Maret	-	12	1	24
4. April	1	2	1	26
5. Mei	1	4	3	14
6. Juni	-	6	1	20
7. Juli	-	7	1	22
8. Agustus	-	6	1	11
9. September	-	6	1	24
10. Oktober	-	6	1	22
11. November	-	8	1	16
12. Desember	-	10	1	23
Jumlah	2	79	14	352

Sumber : PLKB Kecamatan Beo

Tabel : 4.19.

Banyaknya Pencapaian KB
Di Kecamatan Beo
2009

Lanjutan

Bulan	IUD	Pil	Kondom	Suntik
[1]	[2]	[3]	[4]	[5]
1. Januari	8	-	-	41
2. Februari	6	-	-	37
3. Maret	10	-	-	47
4. April	12	-	-	42
5. Mei	16	-	-	38
6. Juni	8	-	-	35
7. Juli	13	-	-	43
8. Agustus	4	-	-	22
9. September	8	-	-	39
10. Oktober	11	-	-	40
11. November	12	-	-	37
12. Desember	15	-	-	49
Jumlah	119	-	-	566

Sumber : PLKB Kecamatan Beo

Tabel : 4.20.

Banyaknya Penduduk Menurut Agama yang Dianutnya
Di Kecamatan Beo
2009

Desa/Kelurahan	Islam	Kristen	Katolik
[1]	[2]	[3]	[4]
1. Beo	153	935	18
2. Bantik	190	663	-
3. Bantik Lama	5	387	1
4. Beo Barat	249	1.426	-
5. Beo Timur	91	1.074	19
6. Bengel	1	244	-
Jumlah	689	4.729	38
2008	660	4.596	35
2007	579	4.388	33

Sumber : KUA Kecamatan Beo

Tabel : 4.20.

Banyaknya Penduduk Menurut Agama yang Dianutnya
Di Kecamatan Beo
2009

Lanjutan

Desa/Kelurahan	Hindu	Budha	Jumlah
[1]	[2]	[3]	[4]
1. Beo	-	-	1.106
2. Bantik	-	-	853
3. Bantik Lama	-	-	393
4. Beo Barat	-	-	1.675
5. Beo Timur	-	-	1.184
6. Bengel	-	-	245
Jumlah	-	-	5.456
2008	-	-	5.291
2007	-	-	5.000

Sumber : KUA Kecamatan Beo

Tabel : 4.21.

Banyaknya Tempat Ibadah
Di Kecamatan Beo
2009

Desa/Kelurahan	Masjid	Mushalla	Langgar
[1]	[2]	[3]	[4]
1. Beo	-	-	-
2. Bantik	1	-	-
3. Bantik Lama	-	-	-
4. Beo Barat	1	-	-
5. Beo Timur	-	-	-
6. Bengel	-	-	-
Jumlah	2	-	-
2008	2	-	-
2007	2	-	-

Sumber : KUA Kecamatan Beo

Tabel : 4.21.

Banyaknya Tempat Ibadah
Di Kecamatan Beo
2009

Lanjutan

Desa/Kelurahan	Gereja	Pura	Vihara
[1]	[2]	[3]	[4]
1. Beo	1	-	-
2. Bantik	3	-	-
3. Bantik Lama	1	-	-
4. Beo Barat	2	-	-
5. Beo Timur	5	-	-
6. Bengel	1	-	-
Jumlah	13	-	-
2008	13	-	-
2007	12	-	-

Sumber : KUA Kecamatan Beo

Tabel : 4.22. Banyaknya Bangunan Rumah Berdasarkan Jenisnya
Di Kecamatan Beo
2009

Desa/Kelurahan	Rumah Permanen	Rumah Semi Permanen	Rumah Kayu	Rumah Bambu (Lainnya)
[1]	[2]	[3]	[4]	[5]
1. Beo	65	71	47	32
2. Bantik	14	96	67	23
3. Bantik Lama	12	29	61	4
4. Beo Barat	159	130	77	42
5. Beo Timur	70	89	65	27
6. Bengel	3	27	14	9
Jumlah	323	442	331	137
2008	308	442	324	130
2007	295	431	319	125

Sumber : Kantor Kecamatan Beo



Tabel : 5.1.

Luas Panen, Produksi, dan Rata-rata Produksi Jagung
Di Kecamatan Beo
2009

Desa/Kelurahan	Luas Panen (Ha)	Produksi (Ton)	Rata-rata Produksi (Ton/Ha)
[1]	[2]	[3]	[4]
1. Beo	2	8	4
2. Bantik	3	12	4
3. Bantik Lama	2	8	4
4. Beo Barat	4	16	4
5. Beo Timur	2	8	4
6. Bengel	-	-	-
Jumlah	13	52	4
2008	13	52	4
2007	8	40	5

Sumber : Cabang Dinas Pertanian Kecamatan Beo

Tabel : 5.2.

Luas Panen, Produksi, dan Rata-rata Produksi Ubi Kayu
Di Kecamatan Beo
2009

Desa/Kelurahan	Luas Panen (Ha)	Produksi (Ton)	Rata-rata Produksi (Ton/Ha)
[1]	[2]	[3]	[4]
1. Beo	28	336	12,00
2. Bantik	29	344	11,86
3. Bantik Lama	31	372	12,00
4. Beo Barat	36	432	12,00
5. Beo Timur	32	384	12,00
6. Bengel	4	48	12,00
Jumlah	160	1916	11,98
2008	160	1916	11,98
2007	158	1.966	12,44

Sumber : Cabang Dinas Pertanian Kecamatan Beo

Tabel : 5.3.

Luas Panen, Produksi, dan Rata-rata Produksi Ubi Jalar
Di Kecamatan Beo
2009

Desa/Kelurahan	Luas Panen (Ha)	Produksi (Ton)	Rata-rata Produksi (Ton/Ha)
[1]	[2]	[3]	[4]
1. Beo	20	140	7,00
2. Bantik	21	147	7,00
3. Bantik Lama	26	182	7,00
4. Beo Barat	21	147	7,00
5. Beo Timur	15	105	7,00
6. Bengel	6	42	7,00
Jumlah	109	763	7,00
2008	109	763	7,00
2007	113	833	7,37

Sumber : Cabang Dinas Pertanian Kecamatan Beo

Tabel : 5.4. Luas Panen, Produksi, dan Rata-rata Produksi Sayur-sayuran
Di Kecamatan Beo
2009

Desa/Kelurahan	Luas Panen (Ha)	Produksi (Ton)	Rata-rata Produksi (Ton/Ha)
[1]	[2]	[3]	[4]
1. Beo	12	18	1,50
2. Bantik	11	17	1,55
3. Bantik Lama	10	18	1,80
4. Beo Barat	13	18	1,38
5. Beo Timur	15	23	1,53
6. Bengel	5	8	1,60
Jumlah	66	102	1,55
2008	66	102	1,55
2007	66	102	1,55

Sumber : Cabang Dinas Pertanian Kecamatan Beo

Tabel : 5.5.

Banyaknya Pohon Durian, Produksi, dan Produktivitasnya
Di Kecamatan Beo
2009

Desa/Kelurahan	Banyaknya Pohon	Produksi (Ton)	Produktivitas (Ton)
[1]	[2]	[3]	[4]
1. Beo	30	3,4	0,13
2. Bantik	25	4,9	0,16
3. Bantik Lama	15	2,9	0,28
4. Beo Barat	28	2,6	0,10
5. Beo Timur	69	6,2	0,10
6. Bengel	6	1,3	0,22
Jumlah	173	21,3	0,12
2008	168	21	0,13
2007	117	21	0,18

Sumber : Cabang Dinas Pertanian Kecamatan Beo

Tabel : 5.6. Banyaknya Pohon Mangga, Produksi, dan Produktivitasnya
Di Kecamatan Beo
2009

Desa/Kelurahan	Banyaknya Pohon	Produksi (Ton)	Produktivitas (Ton)
[1]	[2]	[3]	[4]
1. Beo	82	7,3	0,089
2. Bantik	103	8,6	0,083
3. Bantik Lama	83	6,7	0,081
4. Beo Barat	88	7,8	0,089
5. Beo Timur	92	8,1	0,088
6. Bengel	14	1,3	0,093
Jumlah	462	39,8	0,086
2008	422	39,3	0,093
2007	422	39,3	0,093

Sumber : Cabang Dinas Pertanian Kecamatan Beo

Tabel : 5.7.

Banyaknya Pohon Langsa, Produksi, dan Produktivitasnya
Di Kecamatan Beo
2009

Desa/Kelurahan	Banyaknya Pohon	Produksi (Ton)	Produktivitas (Ton)
[1]	[2]	[3]	[4]
1. Beo	35	3,3	0,094
2. Bantik	30	4,8	0,160
3. Bantik Lama	10	2,8	0,280
4. Beo Barat	28	2,5	0,089
5. Beo Timur	69	6,3	0,091
6. Bengel	6	1,3	0,217
Jumlah	178	21	0,118
2008	187	21,7	0,116
2007	187	21,7	0,116

Sumber : Cabang Dinas Pertanian Kecamatan Beo

Tabel : 5.8.

Banyaknya Pohon Jeruk, Produksi, dan Produktivitasnya
Di Kecamatan Beo
2009

Desa/Kelurahan	Banyaknya Pohon	Produksi (Ton)	Produktivitas (Ton)
[1]	[2]	[3]	[4]
1. Beo	160	1,6	0,0100
2. Bantik	130	1,3	0,0100
3. Bantik Lama	135	1,3	0,0096
4. Beo Barat	130	1,3	0,0100
5. Beo Timur	190	1,9	0,0100
6. Bengel	65	0,6	0,0092
Jumlah	810	8,0	0,0099
2008	780	8,0	0,0103
2007	780	8,0	0,0103

Sumber : Cabang Dinas Pertanian Kecamatan Beo

Tabel : 5.9.

Banyaknya Pohon Pisang, Produksi, dan Produktivitasnya
Di Kecamatan Beo
2009

Desa/Kelurahan	Banyaknya Pohon	Produksi (Ton)	Produktivitas (Ton)
[1]	[2]	[3]	[4]
1. Beo	1.370	12,8	0,0093
2. Bantik	401	3,8	0,0095
3. Bantik Lama	132	1,4	0,0106
4. Beo Barat	562	5,3	0,0094
5. Beo Timur	672	6,5	0,0097
6. Bengel	281	2,8	0,0100
Jumlah	3.418	32,6	0,0095
2008	2.560	25,6	0,0100
2007	2.560	25,6	0,0100

Sumber : Cabang Dinas Pertanian Kecamatan Beo

Tabel : 5.10.

Banyaknya Pohon Nenas, Produksi, dan Produktivitasnya
Di Kecamatan Beo
2009

Desa/Kelurahan	Banyaknya Pohon	Produksi (Ton)	Produktivitas (Ton)
[1]	[2]	[3]	[4]
1. Beo	300	1,5	0,0050
2. Bantik	300	1,5	0,0050
3. Bantik Lama	300	1,5	0,0050
4. Beo Barat	350	1,8	0,0051
5. Beo Timur	300	1,3	0,0043
6. Bengel	300	1,3	0,0043
Jumlah	1.850	8,9	0,0048
2008	1.750	8,9	0,0051
2007	1.750	8,9	0,0051

Sumber : Cabang Dinas Pertanian Kecamatan Beo

Tabel : 5.11.

Banyaknya Pohon Salak, Produksi, dan Produktivitasnya
Di Kecamatan Beo
2009

Desa/Kelurahan	Banyaknya Pohon	Produksi (Ton)	Produktivitas (Ton)
[1]	[2]	[3]	[4]
1. Beo	--	--	--
2. Bantik	156	0,8	0,0051
3. Bantik Lama	--	--	--
4. Beo Barat	156	0,8	0,0051
5. Beo Timur	156	0,8	0,0051
6. Bengel	--	--	--
Jumlah	468	2,4	0,0051
2008	468	2,4	0,0051
2007	468	2,4	0,0051

Sumber : Cabang Dinas Pertanian Kecamatan Beo

Tabel : 5.12.

Banyaknya Pohon Pepaya, Produksi, dan Produktivitasnya
Di Kecamatan Beo
2009

Desa/Kelurahan	Banyaknya Pohon	Produksi (Ton)	Produktivitas (Ton)
[1]	[2]	[3]	[4]
1. Beo	97	0,9	0,0093
2. Bantik	83	0,9	0,0108
3. Bantik Lama	92	0,9	0,0098
4. Beo Barat	100	0,8	0,0080
5. Beo Timur	49	0,6	0,0122
6. Bengel	12	0,2	0,0167
Jumlah	433	4,3	0,0099
2008	267	2,6	0,0123
2007	267	2,6	0,0099

Sumber : Cabang Dinas Pertanian Kecamatan Beo

Tabel : 5.13.

Banyaknya Pohon Rambutan, Produksi, dan Produktivitasnya
Di Kecamatan Beo
2009

Desa/Kelurahan	Banyaknya Pohon	Produksi (Ton)	Produktivitas (Ton)
[1]	[2]	[3]	[4]
1. Beo	16	0,2	0,0125
2. Bantik	14	0,2	0,0143
3. Bantik Lama	15	0,2	0,0133
4. Beo Barat	16	0,2	0,0125
5. Beo Timur	16	0,2	0,0125
6. Bengel	4	0	0,0000
Jumlah	81	1	0,0123
2008	66	1	0,0152
2007	66	1	0,0152

Sumber : Cabang Dinas Pertanian Kecamatan Beo

Tabel : 5.14.

Luas Areal Perkebunan Rakyat per Jenis Tanaman
Di Kecamatan Beo
2009

Desa/Kelurahan	Sagu (Ha)	Kelapa (Ha)	Cengkeh (Ha)	Pala (Ha)	Kopi (Ha)	Kakao (Ha)
[1]	[2]	[3]	[4]	[5]	[6]	[7]
1. Beo	-	77	51	59	-	-
2. Bantik	-	77	13	3	-	-
3. Bantik Lama	-	79	17	19	-	-
4. Beo Barat	-	276	70	226	-	-
5. Beo Timur	-	209	64	43	-	-
6. Bengel	-	139	53	-	-	-
Jumlah	-	857	268	350	-	-
2008	-	851	268	346	-	-
2007	-	834	262	326	-	-

Sumber : Cabang Dinas Pertanian Kecamatan Beo

Tabel : 5.15.

Produksi Perkebunan Rakyat per Jenis Tanaman
Di Kecamatan Beo
2009

Desa/Kelurahan	Sagu (Ton)	Kelapa (Ton)	Cengkeh (Ton)	Pala (Ton)	Kopi (Ton)	Kakao (Ton)
[1]	[2]	[3]	[4]	[5]	[6]	[7]
1. Beo	--	60	--	13	--	--
2. Bantik	--	61	--	24	--	--
3. Bantik Lama	--	76	--	2	--	--
4. Beo Barat	--	356	--	2	--	--
5. Beo Timur	--	234	--	3	--	--
6. Bengel	--	14	--	3	--	--
Jumlah	--	801	--	47	--	--
208	--	801	--	47	--	--
2007	--	977	146	86	--	--

Sumber : Cabang Dinas Pertanian dan Kantor Kecamatan Beo

Tabel : 5.16.

Luas Areal Tanaman Kelapa dan Banyaknya Pohon
Di Kecamatan Beo
2009

Desa/Kelurahan	Luas Areal (Ha)			Jumlah
	BM	M	TM	
[1]	[2]	[3]	[4]	[5]
1. Beo	18	56	1	75
2. Bantik	25	48	1	74
3. Bantik Lama	22	53	1	76
4. Beo Barat	38	240	2	280
5. Beo Timur	41	169	2	212
6. Bengel	28	113	1	142
Jumlah	172	679	8	859
2008	162	679	8	849
2007	153	673	8	834

Keterangan :

BM : Belum Menghasilkan
M : Menghasilkan
TM : Tidak Menghasilkan

Sumber : Cabang Dinas Pertanian dan Kantor Kecamatan Beo

Tabel : 5.16.

Luas Areal Tanaman Kelapa dan Banyaknya Pohon
Di Kecamatan Beo
2009

Lanjutan

Desa/Kelurahan	Banyaknya Pohon			Jumlah
	BM	M	TM	
[1]	[2]	[3]	[4]	[5]
1. Beo	2.588	6.750	122	9.460
2. Bantik	1.581	5.690	123	7.394
3. Bantik Lama	2.306	6.300	124	8.730
4. Beo Barat	4.600	28.990	230	33.820
5. Beo Timur	4.623	20.930	240	25.793
6. Bengel	3.300	13.600	200	17.100
Jumlah	18.998	82.260	1.039	102.297
2008	18.540	82.260	1.039	101.839
2007	18.513	81.433	968	100.914

Keterangan :

BM : Belum Menghasilkan
M : Menghasilkan
TM : Tidak Menghasilkan

Sumber : Cabang Dinas Pertanian dan Kantor Kecamatan Beo

Tabel : 5.17.

Luas Areal Tanaman Cengkeh dan Banyaknya Pohon
Di Kecamatan Beo
2009

Desa/Kelurahan	Luas Areal (Ha)			Jumlah
	BM	M	TM	
[1]	[2]	[3]	[4]	[5]
1. Beo	4	48	--	52
2. Bantik	2	12	--	14
3. Bantik Lama	2	16	--	18
4. Beo Barat	5	66	--	71
5. Beo Timur	6	56	--	62
6. Bengel	7	43	--	50
Jumlah	26	241	--	267
2008	21	241	--	262
2007	21	241	--	262

Keterangan :

BM : Belum Menghasilkan
M : Menghasilkan
TM : Tidak Menghasilkan

Sumber : Cabang Dinas Pertanian dan Kantor Kecamatan Beo

Tabel : 5.17.

Luas Areal Tanaman Cengkeh dan Banyaknya Pohon
Di Kecamatan Beo
2009

Lanjutan

Desa/Kelurahan	Banyaknya Pohon			Jumlah
	BM	M	TM	
[1]	[2]	[3]	[4]	[5]
1. Beo	363	5.700	--	6.063
2. Bantik	121	1.300	--	1.421
3. Bantik Lama	123	1.900	--	2.023
4. Beo Barat	484	7.830	--	8.314
5. Beo Timur	605	6.701	--	7.306
6. Bengel	847	5.193	--	6.040
Jumlah	2.543	28.624	--	31.167
2008	2.543	28.624	--	31.167
207	2.541	29.161	--	31.702

Keterangan :

BM : Belum Menghasilkan
M : Menghasilkan
TM : Tidak Menghasilkan

Sumber : Cabang Dinas Pertanian dan Kantor Kecamatan Beo

Tabel : 5.18.

Luas Areal Tanaman Pala dan Banyaknya Pohon
Di Kecamatan Beo
2009

Desa/Kelurahan	Luas Areal (Ha)			Jumlah
	BM	M	TM	
[1]	[2]	[3]	[4]	[5]
1. Beo	58	9	--	67
2. Bantik	--	1	--	1
3. Bantik Lama	16	2	--	18
4. Beo Barat	196	30	--	226
5. Beo Timur	26	18	--	44
6. Bengel	--	1	--	1
Jumlah	296	61	--	357
2008	286	61	--	347
2007	267	59	--	326

Keterangan :

BM : Belum Menghasilkan
M : Menghasilkan
TM : Tidak Menghasilkan

Sumber : Cabang Dinas Pertanian dan Kantor Kecamatan Beo

Tabel : 5.18.

Luas Areal Tanaman Pala dan Banyaknya Pohon
Di Kecamatan Beo
2009

Lanjutan

Desa/Kelurahan	Banyaknya Pohon			Jumlah
	BM	M	TM	
[1]	[2]	[3]	[4]	[5]
1. Beo	8.400	1.405	--	9.805
2. Bantik	--	156	--	156
3. Bantik Lama	2.496	312	--	2.808
4. Beo Barat	30.066	4.524	--	34.590
5. Beo Timur	3.540	2.652	--	6.192
6. Bengel	--	156	--	156
Jumlah	44.502	9.205	--	53.707
2008	44.502	9.205	--	53.707
2007	41.652	9.204	--	50.856

Keterangan :

BM : Belum Menghasilkan
M : Menghasilkan
TM : Tidak Menghasilkan

Sumber : Cabang Dinas Pertanian dan Kantor Kecamatan Beo

Tabel : 5.19.

Banyaknya Populasi Ternak Menurut Jenisnya
Di Kecamatan Beo
2009

Desa/Kelurahan	Sapi Perah	Sapi	Kerbau	Kuda	Kambing	Babi
[1]	[2]	[3]	[4]	[5]	[6]	[7]
1. Beo	--	30	--	--	24	123
2. Bantik	--	13	--	--	14	26
3. Bantik Lama	--	15	--	--	20	42
4. Beo Barat	--	45	--	--	52	163
5. Beo Timur	--	34	--	--	35	123
6. Bengel	--	--	--	--	--	12
Jumlah	--	137	--	--	145	489
2008	--	130	--	--	152	414
2007	--	119	--	--	111	230

Sumber : Kantor Kecamatan Beo

Tabel : 5.20. Banyaknya Populasi Unggas Menurut Jenisnya
Di Kecamatan Beo
2009

Desa/Kelurahan	Itik	Ayam Ras	Ayam Kampung
[1]	[2]	[3]	[4]
1. Beo	32	--	302
2. Bantik	44	--	363
3. Bantik Lama	39	--	202
4. Beo Barat	69	--	366
5. Beo Timur	106	--	423
6. Bengel	32	--	223
Jumlah	322	--	1.879
2008	308	--	1.553
2007	188	--	940

Sumber : Kantor Kecamatan Beo

Tabel : 5.21.

Banyaknya Rumah Tangga Usaha Perikanan
Di Kecamatan Beo
2009

Desa/Kelurahan	Tanpa Perahu	Perahu Penangkap				Motor Tempel	Kapal Motor	Jumlah
		Kecil	Sedang	Besar	Jukun			
[1]	[2]	[3]	[4]	[5]	[6]	[7]	[8]	[9]
1. Beo	--	22	3	6	--	12	--	43
2. Bantik	--	19		--	--	3	--	22
3. Bantik Lama	--	28	6	1	--	8	--	43
4. Beo Barat	--	44	4	--	--	14	--	62
5. Beo Timur	--	18	2	--	--	2	--	22
6. Bengel	--	--	--	--	--	--	--	--
Jumlah	--	131	15	7	--	39	--	192
2008	--	127	15	7	--	31	--	180
2007	--	127	15	7	--	31	--	180

Sumber : Kepala Desa se – Kecamatan Beo

Tabel : 5.22.

Banyaknya Perahu/Kapal Penangkap Ikan
Di Kecamatan Beo
2009

Desa/Kelurahan	Perahu Tanpa Motor				Motor Tempel	Kapal Motor	Jumlah
	Kecil	Sedang	Besar	Jukun			
[1]	[2]	[3]	[4]	[5]	[6]	[7]	[8]
1. Beo	--	22	4	6	--	10	42
2. Bantik	--	20	2	--	--	2	24
3. Bantik Lama	--	30	2	1	--	6	39
4. Beo Barat	--	42	6	--	--	12	60
5. Beo Timur	--	16	2	--	--	1	19
6. Bengel	--	--	--	--	--	--	--
Jumlah	--	130	16	7	--	31	184
2008	--	127	15	7	--	31	180
2007	--	127	15	7	--	31	180

Sumber : Kepala Desa se – Kecamatan Beo

<https://talaudkab.bps.go.id>



BAB VI



Industri

Tabel : 6.1.

Banyaknya Usaha Industri Kecil dan Kerajinan Rumah tangga
Di Kecamatan Beo
2009

Desa/Kelurahan	Jenis Industri Kecil/Kerajinan Rumah tangga				
	Kursi Bambu	Meubel	Bengkel	Pandai Besi	Tukang Kayu
[1]	[2]	[3]	[4]	[5]	[6]
1. Beo	1	1	2	1	6
2. Bantik	3	1	-	2	6
3. Bantik Lama	-	-	-	1	6
4. Beo Barat	-	4	4	2	18
5. Beo Timur	2	2	4	2	6
6. Bengel	-	-	-	-	-
Jumlah	6	8	10	8	42
2008	6	8	6	11	37
2007	4	7	2	41	4

Sumber : Kantor Kecamatan Beo

Tabel : 6.1.

Banyaknya Usaha Industri Kecil dan Kerajinan Rumahtangga
Di Kecamatan Beo
2009

Lanjutan

Desa/Kelurahan	Jenis Industri Kecil/Kerajinan Rumahtangga				
	Kerajinan	Anyaman	Servis	Pangkas Rambut	Jahit
[1]	[2]	[3]	[4]	[5]	[6]
1. Beo	--	--	2	2	3
2. Bantik	2	6	--	--	2
3. Bantik Lama	--	--	--	--	1
4. Beo Barat	--	--	1	4	3
5. Beo Timur	--	--	1	1	3
6. Bengel	--	--	--	--	--
Jumlah	2	6	4	7	12
2008	1	6	3	7	12
2007	1	6	3	6	12

Sumber : Kantor Kecamatan Beo

Tabel : 6.2.

Banyaknya Pelanggan Listrik Menurut Jenis Pelanggan
Di Kecamatan Beo
2009

Desa/Kelurahan	Rumah Tangga	Usaha	Industri	Umum	Jumlah
[1]	[2]	[3]	[4]	[5]	[6]
1. Beo	218	19	--	15	252
2. Bantik	77	3	--	7	87
3. Bantik Lama	46	--	--	1	47
4. Beo Barat	347	62	--	5	414
5. Beo Timur	206	11	--	7	224
6. Bengel	41	--	--	2	43
Jumlah	899	95	--	37	1.031
2008	762	98	--	37	897
2007	753	98	--	37	888

Sumber : Kantor Cabang PLN Kecamatan Beo

Tabel : 6.3. Banyaknya Pelanggan Aktif Air Minum Menurut Jenis Konsumen
Di Kecamatan Beo
2009

Desa/Kelurahan	Tempat Tinggal	Hotel/ Obyek Wisata	Badan Sosial/ Rumah Sakit/ Tempat Ibadah	Sarana Umum
[1]	[2]	[3]	[4]	[5]
1. Beo	64	--	8	1
2. Bantik	--	--	--	--
3. Bantik Lama	--	--	--	--
4. Beo Barat	169	--	1	--
5. Beo Timur	141	--	2	--
6. Bengel	--	--	--	--
Jumlah	374	--	11	1
2008	374	--	11	1
2007	358	--	11	1

Sumber : Kantor Cabang PLN Kecamatan Beo

Tabel : 6.3. Banyaknya Pelanggan Aktif Air Minum Menurut Jenis Konsumen
Di Kecamatan Beo
2009

Lanjutan

Desa/Kelurahan	Toko/ Industri	Lain-lain	Jumlah
[1]	[2]	[3]	[4]
1. Beo	1	--	74
2. Bantik	--	--	--
3. Bantik Lama	--	--	--
4. Beo Barat	3	--	173
5. Beo Timur	1	--	144
6. Bengel	--	--	--
Jumlah	5	--	391
2008	5	--	391
2007	4	--	374

Sumber : Kantor Cabang PLN Kecamatan Beo

Tabel : 6.4. Nilai Air Minum yang Disalurkan Menurut Jenis Konsumen
Di Kecamatan Beo
2009

Kategori	Air Minum yang Disalurkan	
	Banyaknya (M ³)	Nilai (Rp)
[1]	[2]	[3]
1. Rumah/Tempat Tinggal	44.383	78.570.300
2. Hotel/Obyek Wisata	--	--
3. Badan Sosial/Rumah Sakit	829	1.470.550
4. Tempat Ibadah	275	609.850
5. Sarana Umum	112	168.200
6. Toko/Industri/Perusahaan	1.058	2.619.900
7. Industri/Kantor Pemerintah	457	766.200
8. Lainnya	--	--
9. Susut/Hilang Dalam Penyaluran	19.373	4.666.635
Jumlah	66.487	88.871.635
2008	66.487	88.871.635
2007	66.432	88.774.285

Sumber : PDAM Cabang Beo

Tabel : 6.5.

Banyaknya Air Minum yang Disalurkan
Di Kecamatan Beo
2009

Bulan Operasi	Air Minum yang Disalurkan (M ³)
[1]	[2]
1. Januari	8.331
2. Februari	7.163
3. Maret	6.424
4. April	6.518
5. Mei	6.356
6. Juni	6.722
7. Juli	7.199
8. Agustus	7.324
9. September	7.289
10. Oktober	7.586
11. November	7.276
12. Desember	7.188
Jumlah	85.376
2008	--
2007	66.432

Sumber : PDAM Cabang Beo

<https://talaudkab.bps.go.id>



BAB VII



Perdagangan

<http://ps.go.id>

Tabel : 7.1. Banyaknya Pasar, Toko, Warung/Kios, dan Restoran/Rumah Makan Di Kecamatan Beo 2009

Desa/Kelurahan	Pasar		Toko	Warung/ Kios	Restoran/ Rumah Makan
	Bangunan	Tanpa Bangunan			
[1]	[2]	[3]	[4]	[5]	[6]
1. Beo	2	--	39	26	15
2. Bantik	--	--	--	9	--
3. Bantik Lama	--	--	--	5	--
4. Beo Barat	--	--	7	28	3
5. Beo Timur	--	--	--	23	2
6. Bengel	--	--	--	1	--
Jumlah	2	--	46	92	21
2008	2	--	46	87	21
2007	2	--	44	82	21

Sumber : Kantor Kecamatan Beo

<https://talaudkab.bps.go.id>



BAB VIII



Transportasi

Tabel : 8.1.

Panjang dan Jumlah Jembatan Menurut Konstruksi
Di Kecamatan Beo
2009

Desa/Kelurahan	Panjang (m)	Jenis Konstruksi	
		Beton	Rangka Beton
[1]	[2]	[3]	[4]
1. Beo	--	2	--
2. Bantik	--	1	--
3. Bantik Lama	--	--	--
4. Beo Barat	--	7	2
5. Beo Timur	--	--	--
6. Bengel	--	2	--
Jumlah	--	12	2
2008	--	12	2
2007	--	12	2

Sumber : Kantor Kecamatan Beo

Tabel : 8.1.

Panjang dan Jumlah Jembatan Menurut Konstruksi
Di Kecamatan Beo
2009

Lanjutan

Desa/Kelurahan	Jenis Konstruksi		
	Kayu	Penyeberang	Lainnya
[1]	[2]	[3]	[4]
1. Beo	1	--	--
2. Bantik	--	--	--
3. Bantik Lama	--	--	--
4. Beo Barat	--	--	--
5. Beo Timur	--	--	--
6. Bengel	--	--	--
Jumlah	1	--	--
2008	1	--	--
2007	1	--	--

Sumber : Kantor Kecamatan Beo

Tabel : 8.2. Banyaknya Kendaraan Bermotor dan Tidak Bermotor Menurut Jenisnya
Di Kecamatan Beo
2009

Desa/Kelurahan	Truk	Bus	Mobil Penumpang	Sepeda Motor
[1]	[2]	[3]	[4]	[5]
1. Beo	9	--	30	122
2. Bantik	--	--	1	62
3. Bantik Lama		--	--	32
4. Beo Barat	21	2	21	104
5. Beo Timur	5	--	6	52
6. Bengel	--	--	--	7
Jumlah	35	2	58	379
2008	28	5	27	281
2007	22	2	6	184

Sumber : Kantor Kecamatan Beo

Tabel : 8.2. Banyaknya Kendaraan Bermotor dan Tidak Bermotor Menurut Jenisnya
Di Kecamatan Beo
2009

Lanjutan

Desa/Kelurahan	Sepeda	Perahu Motor Tempel	Sampan/ Perahu	Gerobak
[1]	[2]	[3]	[4]	[5]
1. Beo	43	4	39	18
2. Bantik	42	--	20	14
3. Bantik Lama	23	2	43	13
4. Beo Barat	122	6	57	43
5. Beo Timur	96	2	16	25
6. Bengel	6	--	--	--
Jumlah	332	14	175	113
2008	271	31	152	87
2007	258	31	139	84

Sumber : Kantor Kecamatan Beo

Tabel : 8.3.

Banyaknya Sarana Komunikasi
Di Kecamatan Beo
2009

Desa/Kelurahan	Televisi	Radio	Telepon
[1]	[2]	[3]	[4]
1. Beo	72	2	73
2. Bantik	53	--	--
3. Bantik Lama	36	3	--
4. Beo Barat	242	--	116
5. Beo Timur	154	26	53
6. Bengel	16	--	--
Jumlah	573	31	242
2008	512	30	253
2007	469	30	253

Sumber : Kantor Kecamatan Beo


Tabel : 8.3.

Banyaknya Sarana Komunikasi
Di Kecamatan Beo
2009

Lanjutan

Desa/Kelurahan	Wartel	Parabola	Pos
[1]	[2]	[3]	[4]
1. Beo	1	20	1
2. Bantik	--	32	--
3. Bantik Lama	--	24	--
4. Beo Barat	--	60	--
5. Beo Timur	--	12	--
6. Bengel	--	14	--
Jumlah	1	162	1
2008	1	206	1
2007	1	201	1

Sumber : Kantor Kecamatan Beo



BAB IX

Keuangan dan Haerga-harga

Tabel : 9.1.

Banyaknya Koperasi Menurut Jenisnya
Di Kecamatan Beo
2009

Desa/Kelurahan	Koperasi						
	KUD Mandiri	KUD	KPN	ABRI	Veteran	Pensiunan	Inkra
[1]	[2]	[3]	[4]	[5]	[6]	[7]	[8]
1. Beo	--	--	1	--	--	--	--
2. Bantik	--	--	--	--	--	--	--
3. Bantik Lama	--	--	--	--	--	--	--
4. Beo Barat	--	--	--	--	--	--	--
5. Beo Timur	--	--	1	--	--	--	--
6. Bengel	--	--	--	--	--	--	--
Jumlah	--	--	2	--	--	--	--
2008	2	--	2	--	--	--	--
2007	1	--	2	--	--	--	--

Sumber : Kantor Kecamatan Beo

Tabel : 9.1.

Banyaknya Koperasi Menurut Jenisnya
Di Kecamatan Beo
2009

Lanjutan

Desa/Kelurahan	Koperasi				
	Karyawan	Angkutan Darat	Pasar	Serba Usaha	Sekolah
[1]	[2]	[3]	[4]	[5]	[6]
1. Beo	--	--	--	--	1
2. Bantik	--	--	--	--	--
3. Bantik Lama	--	--	--	--	--
4. Beo Barat	--	--	--	--	1
5. Beo Timur	--	--	--	--	--
6. Bengel	--	--	--	--	--
Jumlah	--	--	--	--	2
2008	--	--	--	--	2
2007	--	--	--	--	2

Sumber : Kantor Kecamatan Beo

Tabel : 9.2.

Harga Rata-rata Sembilan Bahan Pokok
Di Kecamatan Beo
2009

Bulan	Beras (kg)	Ikan Asin (kg)	Minyak Kelapa (botol)	Gula Pasir (kg)	Garam (ons)
[1]	[2]	[3]	[4]	[5]	[6]
1. Januari	6.000	30.000	5.000	10.000	1.000
2. Februari	6.000	30.000	5.000	10.000	1.000
3. Maret	6.000	35.000	5.000	10.000	1.000
4. April	6.000	35.000	5.000	10.000	1.000
5. Mei	6.000	35.000	5.000	10.000	1.000
6. Juni	7.000	35.000	5.000	10.000	1.000
7. Juli	7.000	35.000	5.000	10.000	1.000
8. Agustus	7.000	35.000	5.000	10.000	1.000
9. September	7.000	35.000	6.000	10.000	1.000
10. Oktober	7.000	40.000	6.000	11.000	1.000
11. November	7.000	40.000	6.000	11.000	1.000
12. Desember	7.000	40.000	6.000	11.000	1.000
Rata-rata	6.583	35.416	5.333	10.250	1.000
2008	7.917	40.000	10.000	9.500	958
2007	5.583	30.000	6.000	7.250	583

Sumber : Kantor Kecamatan Beo

Tabel : 9.2.

Harga Rata-rata Sembilan Bahan Pokok
Di Kecamatan Beo
2009

Lanjutan

Bulan	Minyak Tanah (liter)	Sabun Mandi (batang)	Teteron (meter)	Batik (meter)
[1]	[2]	[3]	[4]	[5]
1. Januari	5.000	3.000	10.000	25.000
2. Februari	5.000	3.000	10.000	25.000
3. Maret	5.000	3.000	10.000	25.000
4. April	5.000	3.000	10.000	25.000
5. Mei	5.000	3.000	10.000	25.000
6. Juni	5.000	3.000	10.000	25.000
7. Juli	5.000	3.000	10.000	25.000
8. Agustus	5.000	3.000	10.000	25.000
9. September	5.000	3.000	10.000	25.000
10. Oktober	5.000	3.000	10.000	25.000
11. November	5.000	3.000	10.000	25.000
12. Desember	5.000	3.000	10.000	25.000
Rata-rata	5.000	3.000	10.000	25.000
2008	5.000	3.000	10.000	25.000
2007	4.000	2.292	10.000	15.000

Sumber : Kantor Kecamatan Beo

DATA

MENCERDASKAN BANGSA

<https://talaudkab.go.id>



**BADAN PUSAT STATISTIK
KABUPATEN KEPULAUAN TALAUD**

Kompleks Perkantoran Pemerintah Kabupaten Kepulauan Talaud - Melonguane 95885