

KECAMATAN PENENGAHAN DALAM ANGKA

2017



**BADAN PUSAT STATISTIK
KABUPATEN LAMPUNG SELATAN**

KECAMATAN PENENGAHAN DALAM ANGKA

2017

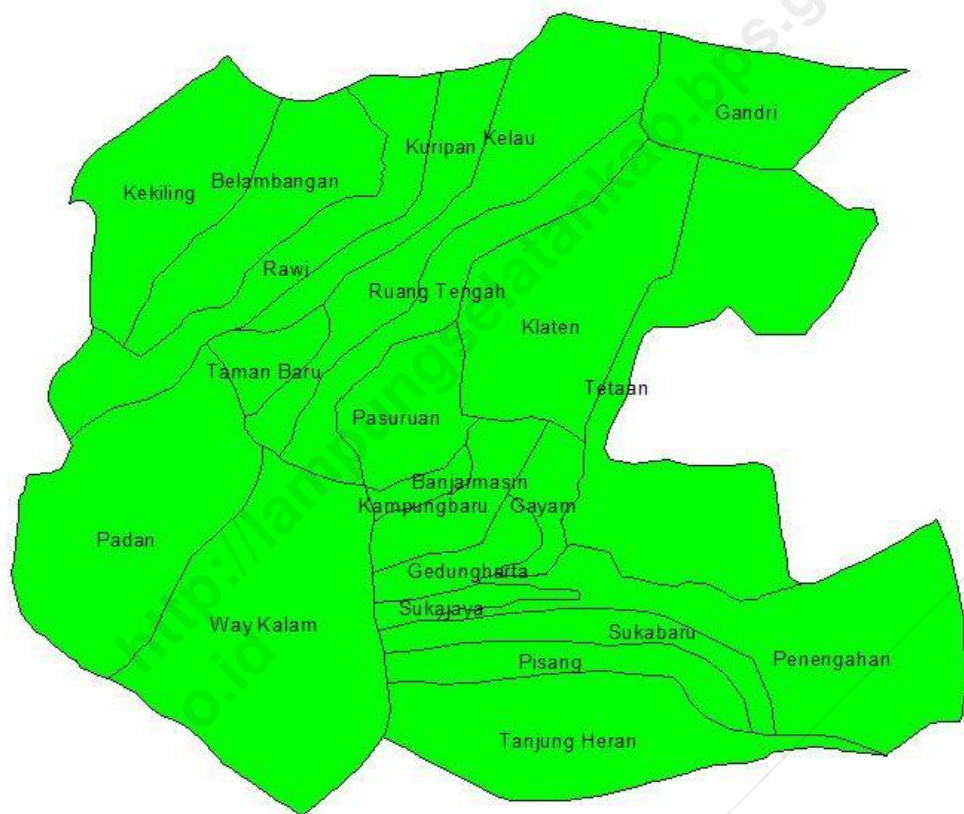


PENEGAHAN DALAM ANGKA 2017

ISBN	: 978-602-6818-61-4
No. Publikasi <i>Publication Number</i>	: 18030.1747
Katalog BPS <i>BPS Catalogue</i>	: 1102001.1803130
Ukuran Buku <i>Book Size</i>	: 15 cm x 21 cm
Jumlah Halaman <i>Number of Pages</i>	: xxvi + 86 Halaman
Pengarah	: Kepala BPS Kabupaten Lampung Selatan
Penulis <i>Writer</i>	: KSK Penegahan
Penyunting <i>Editor</i>	Seksi Integrasi Pengolahan Diseminasi : Statistik BPS Kabupaten Lampung Selatan
Gambar Kulit <i>Cover Design</i>	Seksi Integrasi Pengolahan Diseminasi : Statistik BPS Kabupaten Lampung Selatan
Diterbitkan oleh <i>Published by</i>	: BPS Kabupaten Lampung Selatan

Dilarang mengumumkan, mendistribusikan, mengomunikasikan, dan/atau menggandakan sebagian atau seluruh isi buku ini untuk tujuan komersial tanpa izin tertulis dari Badan Pusat Statistik

PETA ADMINISTRATIF KECAMATAN PENEGAHAN



KEPALA BPS KABUPATEN LAMPUNG SELATAN



Budi Cahyono, S.Si., M.M.

<http://lampungselatankab.bps.go.id>



KEPALA BPS KABUPATEN LAMPUNG SELATAN

KATA PENGANTAR

Penerbitan publikasi Penengahan Dalam Angka 2017 merupakan lanjutan dari publikasi yang sama tahun sebelumnya. Publikasi ini merupakan hasil kerja KSK Penengahan Kabupaten Lampung Selatan, yang memuat beragam jenis data sekunder yang bersumber dari lembaga/instansi/unit kerja.

Ucapan terima kasih disampaikan kepada pihak-pihak yang telah membantu dalam upaya pelaksanaan dan penerbitan, sehingga publikasi ini dapat diselesaikan dengan baik.

Penghargaan yang setinggi-tingginya kami sampaikan kepada semua pihak, terutama Dinas/Instansi di Kabupaten Lampung Selatan atas kerjasamanya, yang telah memberikan data sehingga publikasi ini dapat diterbitkan.

Semoga publikasi ini dapat bermanfaat bagi kita semua, guna menunjang pembangunan yang sedang dan akan kita laksanakan.

Kalianda, September 2017

**KEPALA BADAN PUSAT STATISTIK
KABUPATEN LAMPUNG SELATAN,**

BUDI CAHYONO, S.SI, M.M.

NIP. 19640608 198702 1 002

PENJELASAN UMUM

Tanda-tanda, satuan-satuan dan lain-lainnya yang digunakan dalam publikasi ini adalah sebagai berikut/*Symbols, measurement units and others acronyms which are used ini this publication are as follows :*

1. TANDA-TANDA/SYMBOLS

Data belum tersedia/ <i>Data not yet available</i>
Data tidak tersedia/ <i>Data not available</i>	-
Data dapat diabaikan/ <i>Data negligible</i>	0
Tanda decimal/ <i>Decimal point</i>	,
Angka Sementara/ <i>Preliminary figures</i>	*
Angka sangat sementara/ <i>Very preliminary figures</i>	**
Angka sangat-sangat sementara/ <i>Very-very preliminary figures</i> ..	***
Angka diperbaiki/ <i>Revised figures</i>	r
Angka perkiraan/ <i>Estimated figures</i>	e
Rupiah/ <i>Rupiahs</i>	Rp.
Meter/ <i>meter</i>	m
Kilometer/ <i>kilometer</i>	km
Kilometer persegi/ <i>kilometer per square</i>	km ²
Hektar/ <i>hectare</i>	ha

2. SATUAN/UNITS

Meter (m)/ <i>meters (m)</i>	: 100 cm
Kilometer (km)/ <i>kilometers (km)</i>	: 1.000
meter/ <i>meters</i>	
Kwintal (kw)/ <i>quintal (ql)</i>	: 100 kg
Ton/ <i>ton</i>	: 1.000 kg
Liter/ <i>litre</i>	: 1.000 ml

Satuan lain : pohon, ekor, butir, helai/lembar, jam, menit, persen

DAFTAR ISI

Peta Administrasi Kecamatan Penegahan.....	iii
Sambutan.....	iv
Kata Pengantar	vi
Penjelasan Umum.....	vii
Daftar Isi	viii
Daftar Tabel	ix
Daftar Gambar	xv
Pendahuluan.....	xvi
➤ Letak Geografis Kecamatan Penegahan	xvi
➤ Topografi	xvi
➤ Administrasi Pemerintahan	xvii
➤ Penduduk.....	xxiv
➤ Pariwisata	xxv
BAB I GEOGRAFI.....	1
BAB II PEMERINTAHAN	8
BAB III PENDUDUK.....	14
BAB IV SOSIAL.....	19
BAB V PERTANIAN	43
BAB VI INDUSTRI.....	57
BAB VII TRANSPORTASI, KOMUNIKASI, PARIWISATA.....	63
BAB VIII PERDAGANGAN DAN JASA.....	67
BAB IX KEUANGAN DAN HARGA.....	74

DAFTAR TABEL

BAB I GEOGRAFI

Tabel 1. 1	Luas Wilayah di Kecamatan Penegahan (Hektar), 2016	2
Tabel 1. 2	Luas Wilayah menurut Jenis Lahan di Kecamatan Penegahan (Hektar), 2016	3
Tabel 1. 3	Luas Lahan Bukan Sawah menurut Penggunaan di Kecamatan Penegahan (Hektar), 2016	4
Tabel 1. 4	Luas Lahan Pertanian Bukan Sawah menurut Penggunaan di Kecamatan Penegahan (Hektar), 2016 ..	5
Tabel 1. 5	Luas Lahan Bukan Pertanian menurut Penggunaan Lain di Kecamatan Penegahan (Hektar), 2016	6
Tabel 1. 6	Jarak dari Ibukota Kecamatan, Ibukota Kabupaten dan Ibukota Provinsi menurut Desa di Kecamatan Penegahan (Km), 2016.....	7

BAB II PEMERINTAHAN

Tabel 2. 1	Banyaknya Dusun, Rukun Warga (RW) dan Rukun Tetangga (RT) menurut Desa di Kecamatan Penegahan, 2016.....	9
Tabel 2. 2	Banyaknya Pamong dan Perangkat Desa menurut Jabatan di Kecamatan Penegahan, 2016	10
Tabel 2. 3	Banyaknya Pamong dan Perangkat Desa menurut Jenis Kelamin di Kecamatan Penegahan, 2016.....	11
Tabel 2. 4	Banyaknya Pamong dan Perangkat Desa menurut Jenis Pendidikan di Kecamatan Penegahan, 2016	12

Penegahan Dalam Angka
2017

Tabel 2. 5	Banyaknya Pegawai Negeri menurut Dinas/Instansi dan Golongan di Kecamatan Penegahan, 2016	13
------------	---	----

BAB III PENDUDUK

Tabel 3. 1	Luas Wilayah, Jumlah Penduduk dan Kepadatan Penduduk (jiwa/km ²) menurut Desa di Kecamatan Penegahan, 2016	15
Tabel 3. 2	Banyaknya Penduduk menurut Jenis Kelamin dan Sex Ratio di Kecamatan Penegahan, 2016	16
Tabel 3. 3	Banyaknya Penduduk, Rumah Tangga dan Rata-rata Anggota Rumah Tangga di Kecamatan Penegahan, 2016	17
Tabel 3. 4	Banyaknya Penduduk menurut Kelompok Umur dan Jenis Kelamin di Kecamatan Penegahan, 2016	18

BAB IV SOSIAL

Tabel 4. 1	Banyaknya Sekolah menurut Tingkatan Sekolah dan Jenis Sekolah di Kecamatan Penegahan, 2016	20
Tabel 4. 2	Banyaknya Guru menurut Tingkatan Sekolah dan Jenis Sekolah di Kecamatan Penegahan, 2016	21
Tabel 4. 3	Banyaknya Guru menurut Tingkatan Sekolah dan Status Kepegawaian di Kecamatan Penegahan, 2016	22
Tabel 4. 4	Banyaknya Siswa menurut Tingkatan Sekolah dan Jenis Sekolah di Kecamatan Penegahan, 2016	23
Tabel 4. 5	Banyaknya Siswa menurut Tingkatan Sekolah dan Jenis Kelamin di Kecamatan Penegahan, 2016	24
Tabel 4. 6	Banyaknya Siswa SD menurut Tingkatan Sekolah dan Jenis Kelamin di Kecamatan Penegahan, 2016	25
Tabel 4. 7	Banyaknya Siswa SLTP menurut Tingkatan Sekolah dan Jenis Kelamin di Kecamatan Penegahan, 2016	26

Tabel 4. 8	Banyaknya Siswa SLTA menurut Tingkatan Sekolah dan Jenis Kelamin di Kecamatan Penegahan, 2016.....	27
Tabel 4. 9	Banyaknya SD menurut Jenis Sekolah di Kecamatan Penegahan, 2016, 2012.....	28
Tabel 4. 10	Banyaknya SLTP menurut Jenis Sekolah di Kecamatan Penegahan, 2016	29
Tabel 4. 11	Banyaknya SLTA menurut Jenis Sekolah di Kecamatan Penegahan, 2016	30
Tabel 4. 12	Banyaknya Sarana Kesehatan menurut Desa di Kecamatan Penegahan, 2016Penegahan, 2012.....	31
Tabel 4. 13	Jumlah Tenaga Kesehatan menurut Desa di Kecamatan Penegahan, 2016.....	33
Tabel 4. 14	Realisasi Program Imunisasi Bayi dan Ibu Hamil menurut Jenisnya di Kecamatan Penegahan, 2012 – 2016	34
Tabel 4. 15	Jumlah Kasus 10 Penyakit Terbanyak di Kecamatan Penegahan, 2016	35
Tabel 4. 16	Banyaknya Pasien di Puskesmas dan Puskesmas Pembantu per Bulan di Kecamatan Penegahan, 2016....	36
Tabel 4. 17	Banyaknya Pasangan Usia Subur (PUS) menurut Desa dan Kelompok Umur di Kecamatan Penegahan, 2016 ...	37
Tabel 4. 18	Banyaknya Pasangan Usia Subur (PUS) menurut Desa dan Alat Kontrasepsi yang Digunakan di Kecamatan Penegahan, 2016	38
Tabel 4. 19	Pentahapan Keluarga Sejahtera menurut Desa di Kecamatan Penegahan, 2016.....	39
Tabel 4. 20	Banyaknya Tempat Ibadah menurut Desa di Kecamatan Penegahan, 2016.....	40
Tabel 4. 21	Jumlah Penduduk menurut Desa dan Agama yang Dianut di Kecamatan Penegahan, 2016.....	41

Tabel 4. 22	Jumlah Sarana Olahraga menurut Desa di Kecamatan Penegahan, 2016	42
-------------	--	----

BAB V PERTANIAN

Tabel 5. 1	Luas Panen Tanaman Pangan di Kecamatan Penegahan (Hektar), 2012 - 2016	44
Tabel 5. 2	Produksi Tanaman Pangan di Kecamatan Penegahan (Ton), 2012 - 2016	46
Tabel 5. 3	Produktivitas Tanaman Pangan di Kecamatan Penegahan (Ton/Hektar), 2012 - 2016	48
Tabel 5. 4	Luas Panen Sayuran di Kecamatan Penegahan (Hektar), 2012 - 2016	50
Tabel 5. 5	Produksi Sayuran di Kecamatan Penegahan (Kuintal), 2012 – 2016.....	51
Tabel 5. 6	Produksi Buah-buahan di Kecamatan Penegahan (Kuintal), 2012 - 2016.....	52
Tabel 5. 7	Luas Panen Tanaman Perkebunan di Kecamatan Penegahan (Hektar), 2012 - 2016	53
Tabel 5. 8	Produksi Tanaman Perkebunan di Kecamatan Penegahan (Ton), 2012 - 2016	54
Tabel 5. 9	Populasi Ternak Besar dan Ternak Kecil menurut Jenis Ternak di Kecamatan Penegahan, 2012 - 2016	55
Tabel 5. 10	Populasi Unggas menurut Jenis Ternak di Kecamatan Penegahan, 2012 - 2016	56

BAB VI INDUSTRI

Tabel 6. 1	Banyaknya Industri Pengolahan Makanan dan Bahan Makanan menurut Jenis Industri di Kecamatan Penegahan, 2016 jenis Industri di Kecamatan Penegahan, 2016	58
------------	--	----

Tabel 6.2	Banyaknya Industri Bahan Bangunan dan Alat Pertanian menurut Jenis Industri di Kecamatan Penegahan, 2016	59
Tabel 6.3	Banyaknya Industri Perabot dan Perlengkapan Rumahtangga menurut Jenis Industri di Kecamatan Penegahan, 2016	60
Tabel 6.4	Banyaknya Usaha Penambangan/Penggalian menurut Jenis Bahan Tambang/Galian di Kecamatan Penegahan, 2016	61
Tabel 6.5	Banyaknya Pelanggan Listrik PLN dan non PLN menurut Desa di Kecamatan Penegahan, 2016.....	62

BAB VII TRANSPORTASI, KOMUNIKASI, PARIWISATA

Tabel 7.1	Panjang Jalan menurut Desa dan Jenis Permukaan di Kecamatan Penegahan, 2016.....	64
Tabel 7.2	Banyaknya Sarana Telekomunikasi di Kecamatan Penegahan, 2016	65
Tabel 7.3	Banyaknya Tempat Pariwisata di Kecamatan Penegahan, 2016	66

BAB VIII PERDAGANGAN DAN JASA

Tabel 8.1	Banyaknya Fasilitas Sarana Perdagangan di Kecamatan Penegahan, 2016.....	68
Tabel 8.2	Banyaknya Pasar menurut Jenis Bangunan di Kecamatan Penegahan, 2016.....	70
Tabel 8.3	Banyaknya Jasa Perusahaan dan Perorangan menurut Jenis Usaha di Kecamatan Penegahan, 2016.....	71
Tabel 8.4	Banyaknya Jasa Persewaan Peralatan Pesta menurut Jenis Persewaan di Kecamatan Penegahan, 2016	72
Tabel 8.5	Banyaknya Jasa Persewaan Peralatan Pesta menurut Jenis Persewaan di Kecamatan Penegahan, 2016	73

BAB IX KEUANGAN DAN HARGA

Tabel 9.1	Target dan Realisasi Penerimaan Pajak Bumi dan Bangunan (PBB) menurut Desa di Kecamatan Penegahan (Rp), 2016.....	75
Tabel 9.2	Banyaknya Fasilitas Lembaga Keuangan di Kecamatan Penegahan, 2016	76
Tabel 9.3	Harga Eceran Sembilan Bahan Pokok per Bulan di Kecamatan Penegahan (Rupiah), 2016.....	77

DAFTAR GAMBAR

Grafik 1	Luas Wilayah menurut Jenis Lahan di Kecamatan Penegahan (Hektar), 2016	81
Grafik 2	Piramida Penduduk Kecamatan Penegahan, 2016	82
Grafik 3	Banyaknya Siswa menurut Tingkatan Sekolah dan Jenis Kelamin di Kecamatan Penegahan, 2016	83
Grafik 4	Pentahapan Keluarga Sejahtera menurut Desa di Kecamatan Penegahan, 2016	84
Grafik 5	Produksi Tanaman Pangan di Kecamatan Penegahan (Ton), 2012 - 2016	85
Grafik 6	Panjang Jalan menurut Desa dan Jenis Permukaan di Kecamatan Penegahan, 2016	86

PENDAHULUAN

➤ *Letak Geografis Kecamatan Penegahan*

Wilayah kecamatan Penegahan berada di kaki gunung Rajabasa, terletak di antara $105^{\circ} 30'$ - $105^{\circ} 40'$ Bujur Timur dan $5^{\circ} 42'$ - $5^{\circ} 54'$ Lintang Selatan. Adapun batas-batasnya sebagai berikut :

- a. Sebelah Utara berbatasan dengan Kecamatan Palas dan Kecamatan Sragi
- b. Sebelah Selatan berbatasan dengan Kecamatan Bakauheni
- c. Sebelah Barat berbatasan dengan Kecamatan Ketapang
- d. Sebelah Timur berbatasan dengan Kecamatan Kalianda dan Kecamatan Rajabasa

Dengan letak geografis yang demikian, seperti pada umumnya daerah di Indonesia kecamatan Penegahan merupakan wilayah tropis. Alam kecamatan Penegahan pada umumnya termasuk wilayah yang subur sehingga memungkinkan tanaman tumbuh dan selalu berbuah setiap tahunnya.

➤ *Topografis*

Kadaan alam kecamatan Penegahan terdiri dari perbukitan dan dataran rendah dengan lahan sawah sekitar 1700 Ha dan lahan

perkebunan 8200 Ha. Ketinggian rata-rata di wilayah kecamatan Penengahan ialah 127 mdpl. Semenjak dimekarkannya kecamatan Bakauheni, maka kecamatan Penengahan tidak memiliki garis pantai. Dengan gambaran tersebut dapat disimpulkan bahwa mayoritas penduduk kecamatan Penengahan bermata pencaharian sebagai petani.

➤ *Administrasi Pemerintahan*

ZAMAN PENDUDUKAN BELANDA

Pada zaman pendudukan Belanda, wilayah kecamatan Penengahan merupakan daerah yang diperintah oleh Kepala Marga yang bergelar Ratu Menangsi. Ia membawahi lima marga sampai perbatasan Teluk Betung antara lain Marga Katibung, Marga Pesisir, Marga Legun (wilayah Kalianda), Marga Dantaran (beribukota di desa Penengahan) dan Marga Ratu (berpusat di Desa Benteng/Taman Baru dengan wilayah terluas meliputi seluruh kecamatan Palas sekarang). Masing-masing marga/Bandar dipimpin oleh seorang yang bergelar Pangeran.

Adapun desa yang tercatat sebagai desa tua di wilayah Marga Ratu (berusia ratusan tahun) antara lain desa Taman, Negeri Pandan, Kekiling, Kuripan, Rawi, Ruang Tengah, Kelau dan Tetaan. Untuk Wilayah Marga Dantaran sendiri antara lain desa Penengahan, Kenyayan/Banjarmasin, Tanjung Heran, Gedungharta, Gayam, Legundi, Ruguk dan desa Pegantungan/Bakauheni. Perkembangan berikutnya ialah dibukanya daerah-daerah baru seperti Pasuruan, Klaten, Sukaraja, Ketapang,

Karangsari, Totoharjo, Sumur, Semanak, Palas Aji, Bangunan dan banyak desa lainnya.

Wilayah kecamatan Penengahan sendiri saat itu secara keseluruhan dapat disimpulkan agak terbelakang pembangunannya dibandingkan wilayah Kalianda. Hal ini disebabkan keadaan alamnya yang kurang mendukung sehingga agak sukar untuk dibangun jalan raya. Ditambah lagi dengan adanya sungai-sungai yang jumlahnya hamper mencapai dua puluhan dan memerlukan dibangunnya jembatan yang memenuhi syarat agar dapat dilalui kendaraan roda empat.

Pada zaman VOC, wilayah ex kewedanaan Kalianda yang meliputi lima marga tersebut diatas merupakan wilayah yang cukup makmur. Ditandai dengan dibangunnya dermaga pelabuhan untuk menjual hasil bumi keluar daerah terutama ke pulau Jawa/Batavia. Dan setelah VOC dikoordinir oleh pemerintah kerajaan Belanda, maka perdagangan berganti dengan penjajahan. Sejak saat itu bergolak perlawanan rakyat terhadap penjajah.

Dibawah kepemimpinan Raden Intan I, perlawanan terhadap penjajah dilakukan secara terang-terangan yakni sekitar awal abad 19 (1805-1818). Dengan wafatnya Raden Intan I, secara otomatis pemerintahan dipegang oleh anaknya yaitu Raden Imba. Akan tetapi karena tidak adanya organisasi yang baik dari para pejuang sendiri apalagi untuk keluar daerah seperti ke pulau Jawa, maka semua wilayah pertempuran jatuh ke tangan Belanda dan Raden Imba sendiri dapat dikejar sampai ke Pekanbaru hingga akhirnya tertangkap dan dibuang ke Maluku.

Raden Intan II yang waktu itu baru lahir disembunyikan oleh famili terdekatnya dan ketika beranjak dewasadilatih dengan berbagai ilmu pengetahuan. Setelah berumur kurang lebih 18 tahun tepatnya tahun 1850, Raden Intan II mulai dengan terang-terangan melanjutkan perjuangan ayahnya dengan dibantu 3 orang/marga lainnya yang masih tetap setia. Namun karena piawainya Belanda dalam memprovokasi dan memecah belah antara marga dan suku dengan mengumbar janji manis, maka setelah 6 tahun kekuatan Raden Intan II dapat dipatahkan oleh Belanda, ditandai dengan gugurnya Raden Intan II ditangan suku bangsanya sendiri yang digerakkan oleh Belanda. Tepatnya tanggal 5 Oktober 1856, Raden Intan II meninggal dan sekarang dikenang sebagai salah seorang pahlawan nasional.

Dengan demikian, praktis pengaturan pemerintahan mutlak dipegang oleh Belanda dengan mengangkat kepala-kepala kampung yang bersumpah setia pada Belanda dan dikepalai oleh seorang letnan. Belanda sendiri berkedudukan di Kalianda dengan dikepalai seorang Kapten yang membawahi para stafnya sebagai pusat pemerintahan 4 marga sekitar gunung Rajabasa. Keadaan ini berlanjut sampai Perang Dunia II/pendudukan Jepang.

ZAMAN PENDUDUKAN JEPANG

Pada zaman pendudukan Jepang bersamaan dengan pembentukan kecamatan Kalianda, di wilayah Penengahan dibentuklah kecamatan yang diperintah langsung oleh orang Jepang yang disebut Fuku Gunco yang berkedudukan di desa Penengahan. Jadi dapat dikatakan bahwa awal terbentuknya kecamatan Penengahan adalah di zaman

pendudukan Jepang. Seperti daerah lainnya, masyarakat Penengahan juga ikut dipekerjakan oleh Jepang sebagai romusha/pekerja paksa terutama dalam membangun jalan yang melingkari gunung Rajabasa yang berguna untuk memperlancar pengambilan hasil bumi terutama padi-padian atau beras guna keperluan perang selain sebagai jalur patrol pengamanan wilayah jajahannya. Dapat dikatakan pada saat itu pemerintahan oleh bangsa sendiri belum terlihat, hanya ada latihan-latihan bagi para pemuda demi kepentingan strategi militer dan politik Jepang.

MASA PASCA KEMERDEKAAN

Setelah diumumkannya proklamasi kemerdekaan Negara Republik Indonesia tanggal 17 Agustus 1945, masyarakat Penengahan pun tidak ketinggalan untuk menyambutnya yaitu dengan membentuk badan-badan pemerintahan sementara seperti PKR (Penjaga Keamanan Rakyat), API (Angkatan Pemuda Indonesia) dan Laskar Rakyat. Pada tahun 1946, PKR diubah menjadi BKPK (Badan Keamanan Penjaga Kecamatan). Pada tahun ini juga, camat dijabat untuk pertama kalinya oleh M. Yusuf. Namun situasi yang belum mendukung, pemerintahan belum bisa dijalankan dengan baik.

Bersamaan dengan diadakannya Pemilu yang pertama tahun 1955, Camat yang pada saat itu dijabat oleh Mangku Ratu memindahkan ibukota Kecamatan ke desa Taman Baru. Kemudian pada tahun 1970, ibukota kecamatan dipindahkan ke desa Pasuruan. Dalam perkembangan selanjutnya, pada tahun 1971 kecamatan Penengahan

dimekarkan menjadi dua kecamatan yaitu kecamatan Penengahan dan kecamatan Palas.

Perkembangan dan pertanda baik lainnya bagi kecamatan Penengahan ialah dengan adanya rencana pembangunan Jalan Lintas Sumatera melalui kecamatan Penengahan berikut calon dermaga penyeberangan dari desa Bakauheni menuju pelabuhan Merak, Jawa Barat. Kecamatan Penengahan mulai dikenal dan mulai membenahi diri mengejar ketertinggalannya dari kecamatan lain karena akan menjadi pintu gerbang pulau Sumatera melalui pelabuhan penyeberangan Bakauheni. Semenjak diresmikannya pemakaian Jalan Lintas Sumatera melalui pelabuhan Bakauheni pada tahun 1981, maka semua hasil pertanian kecamatan Penengahan selalu habis terjual. Bahkan buah-buahan yang belum masanya dipetik pun sudah diborong habis oleh pembakul setempat atau pedagang dari Jakarta/pulau Jawa yang langsung membeli hasil bumi yang ada. Ini tentu berdampak positif bagi perekonomian masyarakat Penengahan pada umumnya.

Dalam perkembangan selanjutnya untuk mempermudah administrasi pemerintahan, pada tahun 1991 dibentuklah Kecamatan Pembantu Ketapang yang membawahi 13 desa. Dan pada tanggal 22 Februari 2001 secara resmi kecamatan Penengahan dimekarkan kembali menjadi dua kecamatan yakni kecamatan Penengahan dan kecamatan Ketapang. Seiring semakin berkembangnya desa-desa di wilayah selatan (sekitar Bakauheni) sehingga dibutuhkan akses yang lebih mudah dalam administrasi pemerintahan, maka kecamatan Penengahan kembali mengalami pemekaran. Tepatnya tanggal 30 Juli 2007 kecamatan

Penengahan resmi dimekarkan menjadi dua kecamatan yakni kecamatan Penengahan dan kecamatan Bakauheni yang membawahi 5 desa. Dengan adanya pemekaran tersebut maka praktis kecamatan Penengahan membawahi 22 Desa. Untuk mewujudkan pelaksanaan Pemerintah berdasarkan surat keputusan MENDAGRI Nomor : 82/83 tahun 1984 tentang Susunan Organisasi dan Tatakerja Wilayah Kecamatan :

1. Camat selaku kepala wilayah kecamatan
2. Sekertariat Wilayah Kecamatan / Sekwilcam
3. Kepala urusan Adminitrasi
4. Kepala urusan pemerintahan
5. Kepala urusan kemasyarakatan
6. Kepala urusan pembangunan desa
7. Mawil hansip
8. Mantri polisi pamongpraja
9. Kepala kantor perwakilan Kecamatan /Kapercam

Camat Penengahan setelah definitif adalah sebagai berikut :

1. M. Yusuf (1946 s.d 1949)
2. Sarbini (1950 s.d 1952)
3. Nawawi (1952 s.d 1953)
4. M. Rozali (1953 s.d 1954)
5. Barnawi (1954 s.d Februari 1955)
6. Mangku Ratu (Februari 1955 s.d 1955 akhir)
7. Abdullah Sani (1956 s.d 1958)
8. M. Zen (1959 s.d 1963)
9. Zen Polos (1964 s.d 1967)
10. Ridwan Barinsang (1968 s.d 1972)
11. M. Rasyid (1972 s.d 1974)
12. M. Thohir (1974 s.d 1977)
13. Hasanuddin Basir, BA (1977 s.d 1981)
14. Drs. Rusdi Ibrahim (1981 s.d 1983)
15. Burdadi Puspanegara, BA (1983 s.d 1985)

16. Drs. Habiburrahman (1985 s.d 1988)
17. Drs. Adri Latif (1988 s.d 1989)
18. Faisol Yusuf (1989 s.d 1991)
19. Drs. A. M. Roni (1991 awal s.d 1991 akhir)
20. Drs. Ashabul Yamin (1991 s.d 1994)
21. Drs. Maryanto (1994 s.d 1999)
22. Maliki Muchtar, SE (1999 s.d 2002)
23. Ahmad Mulkan, SH (2002 s.d 2007)
24. Darsito, SP (2012 s.d Juli 2011)
25. Edy Firnandi, S.STP, MSi (Juli 2011 s.d Maret 2012)
26. Darsito, SP (April 2012 s.d Agustus 2012)
27. Drs. Evan Zuhri (Agustus 2012 s.d September 2012)
28. Drs. A. Kholil (Oktober 2012 s.d Maret 2016)
29. Lukman Hakim (Maret 2016 s.d sekarang)

➤ *Penduduk*

Pada awalnya sebagian besar penduduk kecamatan Penengahan adalah penduduk asli Lampung. Kemudian seiring digalakkannya transmigrasi oleh pemerintah, perlahan-lahan para pendatang mulai banyak yang mendiami wilayah kecamatan Penengahan. Dari segi etnis mereka pada umumnya berasal dari Banten, Jawa Barat, Jawa Tengah & Yogyakarta. Selain itu, dalam jumlah yang relatif lebih sedikit terdapat warga dari suku Batak, Padang, Semendo, dsb. Dari total 22 desa, paling tidak 13 desa berpenduduk mayoritas Lampung. Etnis Sunda dan Banten menjadi penduduk mayoritas di enam desa yakni desa Belambangan,

Rawi, Padan, Way Kalam, Kampung Baru dan desa Tanjung Heran. Sedangkan pendatang dari Jawa Tengah dan Yogyakarta kebanyakan berada di desa Pasuruan, Kelaten, Gandri serta sebagian Kuripan dan Penengahan.end

➤ *Pariwisata*

Kawasan Potensi kepariwisataan di Kecamatan Penengahan masih cukup tinggi, namun masih perlu ditunjang dengan sarana dan prasarana yang memadai serta diperlukan profesionalisme dalam pengelolaannya.

Dengan posisi wilayah yang berada di dataran tinggi, sebagian desa di kecamatan Penengahan memiliki panorama pegunungan yang asri, misalnya perbukitan Merambung di wilayah desa Padan. Terdapat dua air terjun yang sering menjadi tujuan wisatawan lokal, yakni air terjun Way Kalam (berlokasi di desa Way Kalam) dan Curug Jati (berlokasi di desa Tanjung Heran).

Selain itu kecamatan Penengahan juga memiliki objek wisata rohani. Paling tidak ada dua makam yang sering menjadi tujuan para peziarah. Makam tersebut merupakan makam dari dua tokoh besar Lampung ketika masih berbentuk kerajaan, yakni Makam Pahlawan Nasional Raden Intan II (berlokasi di desa Gedungharta) dan Makam Ratu Darah Putih (berlokasi di desa Kuripan).

<http://lampungselatankab.bps.go.id>



Geografi

<http://lampungselatankab.bps.go.id>

Tabel 1.1 Luas Wilayah di Kecamatan Penengahan (Hektar), 2016

Desa	Luas (Km ²)	Persentase
(1)	(2)	(3)
1. Tanjung Heran	5,20	5,33
2. Pisang	3,10	3,18
3. Sukabaru	6,00	6,15
4. Tetaan	4,48	4,59
5. Sukajaya	1,65	1,69
6. Penengahan	9,28	9,51
7. Gayam	3,20	3,28
8. Gedungharta	3,20	3,28
9. Way Kalam	4,30	4,41
10. Padan	4,46	4,57
11. Kampungbaru	1,52	1,56
12. Banjarmasin	6,20	6,35
13. Klaten	7,50	7,69
14. Pasuruan	4,60	4,71
15. Ruang Tengah	5,80	5,94
16. Kelau	3,25	3,33
17. Taman Baru	3,50	3,59
18. Kuripan	5,60	5,74
19. Rawi	4,85	4,97
20. Belambangan	2,20	2,25
21. Kekiling	5,25	5,38
22. Gandri	2,45	2,51
Jumlah	97,59	100,00

Sumber : Kantor Kecamatan Penengahan

Tabel 1.2 Luas Wilayah menurut Jenis Lahan di Kecamatan Penengahan (Hektar), 2016

Desa	Lahan Sawah	Lahan Bukan Sawah	Jumlah
(1)	(2)	(3)	(4)
1. Tanjung Heran	117,00	403,00	520,00
2. Pisang	25,00	285,00	310,00
3. Sukabaru	136,00	464,00	600,00
4. Tetaan	152,00	296,00	448,00
5. Sukajaya	26,00	139,00	165,00
6. Penengahan	80,00	848,00	928,00
7. Gayam	44,00	276,00	320,00
8. Gedungharta	26,00	294,00	320,00
9. Way Kalam	4,00	426,00	430,00
10. Padan	20,00	426,00	446,00
11. Kampungbaru	4,00	148,00	152,00
12. Banjarmasin	50,00	570,00	620,00
13. Klaten	219,00	531,00	750,00
14. Pasuruan	128,00	332,00	460,00
15. Ruang Tengah	110,00	470,00	580,00
16. Kelau	75,00	250,00	325,00
17. Taman Baru	70,00	280,00	350,00
18. Kuripan	100,00	460,00	560,00
19. Rawi	103,00	382,00	485,00
20. Belambangan	21,00	199,00	220,00
21. Kekiling	150,00	375,00	525,00
22. Gandri	4,00	241,00	245,00
Jumlah	1664,00	8095,00	9759,00

Sumber : UPTD Pertanian Tanaman Pangan dan Hortikultura Kecamatan Penengahan

Tabel 1.3 Luas Lahan Bukan Sawah menurut Penggunaan di Kecamatan Penengahan (Hektar), 2016

Desa	Pertanian	Bukan Pertanian		Jumlah
		Bangunan	Lainnya	
(1)	(2)	(3)	(4)	(5)
1. Tanjung Heran	385,00	18,00	...	403,00
2. Pisang	275,00	10,00	...	285,00
3. Sukabaru	452,00	12,00	...	464,00
4. Tetaan	278,00	18,00	...	296,00
5. Sukajaya	131,00	8,00	...	139,00
6. Penengahan	818,00	30,00	...	848,00
7. Gayam	256,00	20,00	...	276,00
8. Gedungharta	282,00	12,00	...	294,00
9. Way Kalam	376,00	50,00	...	426,00
10. Padan	386,00	40,00	...	426,00
11. Kampungbaru	141,00	7,00	...	148,00
12. Banjarmasin	545,00	25,00	...	570,00
13. Klaten	321,00	210,00	...	531,00
14. Pasuruan	232,00	100,00	...	332,00
15. Ruang Tengah	440,00	30,00	...	470,00
16. Kelau	235,00	15,00	...	250,00
17. Taman Baru	270,00	10,00	...	280,00
18. Kuripan	425,00	35,00	...	460,00
19. Rawi	347,00	35,00	...	382,00
20. Belambangan	191,00	8,00	\	199,00
21. Kekiling	330,00	45,00	...	375,00
22. Gandri	171,00	70,00	...	241,00
Jumlah	7287,00	808,00	0,00	8095,00

Sumber : UPTD Pertanian Tanaman Pangan dan Hortikultura Kecamatan Penengahan

Tabel 1.4 Luas Lahan Pertanian Bukan Sawah menurut Penggunaan di Kecamatan Penengahan (Hektar), 2016

Desa	Ladang/Huma Tegal/Kebun	Hutan/Kebun Rakyat	Kolam/ Empang	Jumlah
(1)	(2)	(3)	(4)	(5)
1. Tanjung Heran				0,00
2. Pisang				0,00
3. Sukabaru				0,00
4. Tetaan				0,00
5. Sukajaya				0,00
6. Penengahan				0,00
7. Gayam				0,00
8. Gedungharta				0,00
9. Way Kalam				0,00
10. Padan				0,00
11. Kampungbaru				0,00
12. Banjarmasin				0,00
13. Klaten				0,00
14. Pasuruan				0,00
15. Ruang Tengah				0,00
16. Kelau				0,00
17. Taman Baru				0,00
18. Kuripan				0,00
19. Rawi				0,00
20. Belambangan				0,00
21. Kekiling				0,00
22. Gandri				0,00
Jumlah	0,00	0,00	0,00	0,00

Sumber : UPTD Pertanian Tanaman Pangan dan Hortikultura Kecamatan Penengahan

Tabel 1.5 Luas Lahan Bukan Pertanian menurut Penggunaan Lain di Kecamatan Penengahan (Hektar), 2016

Desa	Perumahan/ Pemukiman	Bangunan Lainnya	Lainnya	Jumlah
(1)	(2)	(3)	(4)	(5)
1. Tanjung Heran				0,00
2. Pisang				0,00
3. Sukabaru				0,00
4. Tetaan				0,00
5. Sukajaya				0,00
6. Penengahan				0,00
7. Gayam				0,00
8. Gedungharta				0,00
9. Way Kalam				0,00
10. Padan				0,00
11. Kampungbaru				0,00
12. Banjarmasin				0,00
13. Klaten				0,00
14. Pasuruan				0,00
15. Ruang Tengah				0,00
16. Kelau				0,00
17. Taman Baru				0,00
18. Kuripan				0,00
19. Rawi				0,00
20. Belambangan				0,00
21. Kekiling				0,00
22. Gandri				0,00
Jumlah	0,00	0,00	0,00	0,00

Sumber : UPTD Pertanian Tanaman Pangan dan Hortikultura Kecamatan Penengahan

Tabel 1.6 Jarak dari Ibukota Kecamatan, Ibukota Kabupaten dan Ibukota Provinsi menurut Desa di Kecamatan Penengahan (Km), 2016

Desa	Ibukota Kecamatan	Ibukota Kabupaten	Ibukota Provinsi
(1)	(2)	(3)	(4)
1. Tanjung Heran	7,0	19,0	74,0
2. Pisang	6,0	18,0	73,0
3. Sukabaru	5,5	17,5	72,5
4. Tetaan	4,0	16,0	71,0
5. Sukajaya	4,7	16,7	71,7
6. Penengahan	4,5	16,5	71,5
7. Gayam	4,0	16,0	71,0
8. Gedungharta	3,5	15,5	70,5
9. Way Kalam	4,4	16,4	71,4
10. Padan	5,4	17,4	72,4
11. Kampungbaru	1,0	13,0	68,0
12. Banjarmasin	1,4	13,4	68,4
13. Klaten	0,5	12,5	67,5
14. Pasuruan	0,0	12,0	67,0
15. Ruang Tengah	1,8	10,2	65,2
16. Kelau	2,1	9,5	64,5
17. Taman Baru	2,7	9,0	64,0
18. Kuripan	3,3	8,7	63,7
19. Rawi	3,7	8,4	63,4
20. Belambangan	4,1	8,0	63,0
21. Kekiling	4,3	7,8	62,8
22. Gandri	12,0	24,0	79,0
Rata-rata	3,9	13,9	68,9

Sumber : Kantor Kecamatan Penengahan



Pemerintahan

<http://lampungselataprobab.bps.go.id>

Tabel 2.1 Banyaknya Dusun, Rukun Warga (RW) dan Rukun Tetangga (RT) menurut Desa di Kecamatan Penengahan, 2016

Desa	Dusun	RW	RT
(1)	(2)	(3)	(4)
1. Tanjung Heran	3	-	6
2. Pisang	4	-	4
3. Sukabaru	4	-	12
4. Tetaan	6	-	7
5. Sukajaya	3	-	6
6. Penengahan	6	-	14
7. Gayam	5	-	7
8. Gedungharta	3	-	5
9. Way Kalam	4	-	8
10. Padan	5	-	11
11. Kampungbaru	2	-	4
12. Banjarmasin	4	-	12
13. Klaten	7	-	15
14. Pasuruan	8	-	20
15. Ruang Tengah	4	-	6
16. Kelau	3	-	6
17. Taman Baru	3	-	6
18. Kuripan	3	-	13
19. Rawi	5	-	14
20. Belambangan	3	-	6
21. Kekiling	5	-	18
22. Gandri	4	-	8
Jumlah	94	-	208

Sumber : Kantor Kecamatan Penengahan

Tabel 2.2 Banyaknya Pamong dan Perangkat Desa menurut Jabatan di Kecamatan Penengahan, 2016

Desa	Kades/ Sekdes	Kepala Urusan/Seksi	Kepala Dusun	Jumlah
(1)	(2)	(3)	(4)	(5)
1. Tanjung Heran	2	6	3	11
2. Pisang	2	6	4	12
3. Sukabaru	2	6	4	12
4. Tetaan	2	6	6	14
5. Sukajaya	2	6	3	11
6. Penengahan	2	6	6	14
7. Gayam	2	6	5	13
8. Gedungharta	2	6	3	11
9. Way Kalam	2	6	4	12
10. Padan	2	6	5	13
11. Kampungbaru	2	6	2	10
12. Banjarmasin	2	6	4	12
13. Klaten	2	6	7	15
14. Pasuruan	2	6	8	16
15. Ruang Tengah	2	6	4	12
16. Kelau	2	6	3	11
17. Taman Baru	2	6	3	11
18. Kuripan	2	6	3	11
19. Rawi	2	6	5	13
20. Belambangan	2	6	3	11
21. Kekiling	2	6	5	13
22. Gandri	2	6	4	12
Jumlah	44	132	94	270

Sumber : Kantor Kecamatan Penengahan

Tabel 2.3 Banyaknya Pamong dan Perangkat Desa menurut Jenis Kelamin di Kecamatan Penengahan, 2016

Desa	Laki-laki	Perempuan	Jumlah
(1)	(2)	(3)	(4)
1. Tanjung Heran	11	-	11
2. Pisang	12	-	12
3. Sukabaru	12	-	12
4. Tetaan	14	-	14
5. Sukajaya	11	-	11
6. Penengahan	14	-	14
7. Gayam	11	2	13
8. Gedungharta	11	-	11
9. Way Kalam	12	-	12
10. Padan	13	-	13
11. Kampungbaru	10	-	10
12. Banjarmasin	12	-	12
13. Klaten	15	-	15
14. Pasuruan	15	1	16
15. Ruang Tengah	12	-	12
16. Kelau	11	-	11
17. Taman Baru	11	-	11
18. Kuripan	11	-	11
19. Rawi	13	-	13
20. Belambangan	11	-	11
21. Kekiling	13	-	13
22. Gandri	12	-	12
Jumlah	267	3	270

Sumber : Kantor Kecamatan Penengahan

Tabel 2.4 Banyaknya Pamong dan Perangkat Desa menurut Jenis Pendidikan di Kecamatan Penengahan, 2016

Desa	SD	SLTP	SLTA	PT	Jumlah
(1)	(2)	(3)	(4)	(5)	(6)
1. Tanjung Heran					-
2. Pisang					-
3. Sukabaru					-
4. Tetaan					-
5. Sukajaya					-
6. Penengahan					-
7. Gayam					-
8. Gedungharta					-
9. Way Kalam					-
10. Padan					-
11. Kampungbaru					-
12. Banjarmasin					-
13. Klaten					-
14. Pasuruan					-
15. Ruang Tengah					-
16. Kelau					-
17. Taman Baru					-
18. Kuripan					-
19. Rawi					-
20. Belambangan					-
21. Kekiling					-
22. Gandri					-
Jumlah	-	-	-	-	-

Sumber : Kantor Kecamatan Penengahan



Penduduk

<http://lampung-elatankab.bps.go.id>

Tabel 3.1 Luas Wilayah, Jumlah Penduduk dan Kepadatan Penduduk (jiwa/km²) menurut Desa di Kecamatan Penengahan, 2016

Desa	Luas		Penduduk (jiwa)		Kepadatan Penduduk (orang/Km ²)
	Km ²	%	Jumlah	%	
(1)	(2)	(3)	(4)	(5)	(6)
1. Tanjung Heran	5	5,33	1 413	3,80	271,73
2. Pisang	3	3,18	900	2,42	290,48
3. Sukabaru	6	6,15	2 700	7,27	450,07
4. Tetaan	4	4,59	1 750	4,71	390,56
5. Sukajaya	2	1,69	666	1,79	403,83
6. Penengahan	9	9,51	1 865	5,02	201,00
7. Gayam	3	3,28	1 665	4,48	520,40
8. Gedungharta	3	3,28	1 134	3,05	354,26
9. Way Kalam	4	4,41	1 033	2,78	240,27
10. Padan	4	4,57	2 032	5,47	455,63
11. Kampungbaru	2	1,56	707	1,90	464,82
12. Banjarmasin	6	6,35	1 747	4,70	281,73
13. Klaten	8	7,69	2 850	7,67	380,03
14. Pasuruan	5	4,71	4 268	11,49	927,88
15. Ruang Tengah	6	5,94	1 071	2,88	184,71
16. Kelau	2	1,69	1 060	2,85	642,59
17. Taman Baru	4	3,59	873	2,35	249,53
18. Kuripan	6	5,74	2 282	6,14	407,56
19. Rawi	5	4,97	1 931	5,20	398,06
20. Belambangan	2	2,25	1 749	4,71	794,88
21. Kekiling	5	5,38	2 431	6,54	463,07
22. Gandri	2	2,51	1 033	2,78	421,69
Jumlah	98	100,00	37 162	100,00	380,80

Sumber : Badan Pusat Statistik Kab. Lampung Selatan

Tabel 3.2 Banyaknya Penduduk menurut Jenis Kelamin dan Sex Ratio di Kecamatan Penengahan, 2016

Desa	Penduduk (jiwa)			Sex Ratio
	Laki-laki	Perempuan	Jumlah	
(1)	(2)	(3)	(4)	(5)
1. Tanjung Heran	775	638	1 413	1,21
2. Pisang	438	462	900	0,95
3. Sukabaru	1 422	1 279	2 700	1,11
4. Tetaan	899	851	1 750	1,06
5. Sukajaya	335	332	666	1,01
6. Penengahan	945	920	1 865	1,03
7. Gayam	863	802	1 665	1,08
8. Gedungharta	602	532	1 134	1,13
9. Way Kalam	520	513	1 033	1,01
10. Padan	1 046	986	2 032	1,06
11. Kampungbaru	351	356	707	0,99
12. Banjarmasin	897	850	1 747	1,06
13. Klaten	1 458	1 392	2 850	1,05
14. Pasuruan	2 208	2 060	4 268	1,07
15. Ruang Tengah	555	517	1 071	1,07
16. Kelau	553	508	1 060	1,09
17. Taman Baru	444	429	873	1,03
18. Kuripan	1 215	1 068	2 282	1,14
19. Rawi	1 031	900	1 931	1,15
20. Belambangan	864	885	1 749	0,98
21. Kekiling	1 238	1 193	2 431	1,04
22. Gandri	550	484	1 033	1,14
Jumlah	19 206	17 956	37 162	23,16

Sumber : Badan Pusat Statistik Kab. Lampung Selatan

Tabel 3.3 Banyaknya Penduduk, Rumah Tangga dan Rata-rata Anggota Rumah Tangga di Kecamatan Penengahan, 2016

Desa	Jumlah Penduduk (jiwa)	Jumlah Rumah Tangga	Rata-rata Anggota Rumah Tangga
(1)	(2)	(3)	(4)
1. Tanjung Heran	1 413
2. Pisang	900
3. Sukabaru	2 700
4. Tetaan	1 750
5. Sukajaya	666
6. Penengahan	1 865
7. Gayam	1 665
8. Gedungharta	1 134
9. Way Kalam	1 033
10. Padan	2 032
11. Kampungbaru	707
12. Banjarmasin	1 747
13. Klaten	2 850
14. Pasuruan	4 268
15. Ruang Tengah	1 071
16. Kelau	1 060
17. Taman Baru	873
18. Kuripan	2 282
19. Rawi	1 931
20. Belambangan	1 749
21. Kekiling	2 431
22. Gandri	1 033
Jumlah	37 162	-	...

Sumber : Badan Pusat Statistik Kab. Lampung Selatan

Tabel 3.4 Banyaknya Penduduk menurut Kelompok Umur dan Jenis Kelamin di Kecamatan Penengahan, 2016

Kelompok Umur	Penduduk (jiwa)		
	Laki-laki	Perempuan	Jumlah
(1)	(2)	(3)	(4)
0-4	1 953	1 892	3 845
5-9	1 904	1 754	3 658
10-14	1 815	1 800	3 615
15-19	1 729	1 392	3 121
20-24	1 537	1 237	2 774
25-29	1 443	1 271	2 714
30-34	1 483	1 409	2 892
35-39	1 479	1 428	2 907
40-44	1 392	1 403	2 795
45-49	1 254	1 165	2 419
50-54	1 005	1 013	2 018
55-59	830	754	1 584
60-64	586	585	1 171
65-69	370	392	762
70-74	246	232	478
75+	180	229	409
Jumlah	19 206	17 956	37 162

Sumber : Badan Pusat Statistik Kab. Lampung Selatan



Sosial

<http://lampungselatengkab.bps.go.id>

Tabel 4.1 Banyaknya Sekolah menurut Tingkatan Sekolah dan Jenis Sekolah di Kecamatan Penengahan, 2016

Tingkatan Sekolah	Negeri	Swasta	Jumlah
(1)	(2)	(3)	(4)
1. Taman Kanak-kanak	-	6	6
2. SD/Sederajat	30	8	38
3. SLTP/Sederajat	2	5	7
4. SMU/Sederajat	1	4	5
5. Akademi/Perguruan Tinggi	-	-	-
6. SLB	-	-	-
7. Pondok Pesantren	-	2	2
Jumlah	33	25	58

Sumber : Kantor Kecamatan Penengahan

Tabel 4.2 Banyaknya Guru menurut Tingkatan Sekolah dan Jenis Sekolah di Kecamatan Penengahan, 2016

Tingkatan Sekolah	Negeri	Swasta	Jumlah
(1)	(2)	(3)	(4)
1. Taman Kanak-kanak	-	26	26
2. Sekolah Dasar	310	-	310
3. Madrasah Ibtidaiyah
4. SLTP Umum	69	17	86
5. Madrasah Tsanawiyah
6. Madrasah Aliyah
7. S M U	24	21	45
8. S T M	-	-	-
9. S M E A	-	10	10
Jumlah	403	74	477

Sumber : UPT Pendidikan Kecamatan Penengahan

Tabel 4.3 Banyaknya Guru menurut Tingkatan Sekolah dan Status Kepegawaian di Kecamatan Penengahan, 2016

Tingkatan Sekolah	PNS	Non PNS	Jumlah
(1)	(2)	(3)	(4)
1. Taman Kanak-kanak	5	21	26
2. Sekolah Dasar	191	119	310
3. Madrasah Ibtidaiyah	-
4. SLTP Umum	52	34	86
5. Madrasah Tsanawiyah
6. Madrasah Aliyah
7. S M U	20	25	45
8. S T M	-	-	-
9. S M E A	-	10	10
Jumlah	268	209	477

Sumber : UPT Pendidikan Kecamatan Penengahan

Tabel 4.4 Banyaknya Siswa menurut Tingkatan Sekolah dan Jenis Sekolah di Kecamatan Penengahan, 2016

Tingkatan Sekolah	Negeri	Swasta	Jumlah
(1)	(2)	(3)	(4)
1. Taman Kanak-kanak	-	236	236
2. Sekolah Dasar	4 275	-	4 275
3. Madrasah Ibtidaiyah
4. SLTP Umum	1 171	230	1 401
5. Madrasah Tsanawiyah
6. Madrasah Aliyah
7. S M U	325	256	581
8. S T M	-	-	-
9. S M E A	-	90	90
Jumlah	5 771	812	6 583

Sumber : UPT Pendidikan Kecamatan Penengahan

Tabel 4.5 Banyaknya Siswa menurut Tingkatan Sekolah dan Jenis Kelamin di Kecamatan Penengahan, 2016

Tingkatan Sekolah	Laki-laki	Perempuan	Jumlah
(1)	(2)	(3)	(4)
1. Taman Kanak-kanak	108	128	236
2. Sekolah Dasar	2 221	2 054	4 275
3. Madrasah Ibtidaiyah
4. SLTP Umum	692	709	1 401
5. Madrasah Tsanawiyah
6. Madrasah Aliyah
7. S M U	423	158	581
8. S T M	-	-	-
9. S M E A	84	6	90
Jumlah	3 528	3 055	6 583

Sumber : UPT Pendidikan Kecamatan Penengahan

Tabel 4.6 Banyaknya Siswa SD menurut Tingkatan Sekolah dan Jenis Kelamin di Kecamatan Penengahan, 2016

Tingkatan Sekolah & Kelas	Laki-laki	Perempuan	Jumlah	Sex Ratio
(1)	(2)	(3)	(4)	(5)
A. SD Negeri	2 221	2 054	4 275	108,13
1. Kelas Satu	408	382	790	106,81
2. Kelas Dua	378	354	732	106,78
3. Kelas Tiga	364	335	699	108,66
4. Kelas Empat	365	328	693	111,28
5. Kelas Lima	360	334	694	107,78
6. Kelas Enam	346	321	667	107,79
B. SD Swasta
1. Kelas Satu
2. Kelas Dua
3. Kelas Tiga
4. Kelas Empat
5. Kelas Lima
6. Kelas Enam
C. Madrasah Ibtidaiyah
1. Kelas Satu
2. Kelas Dua
3. Kelas Tiga
4. Kelas Empat
5. Kelas Lima
6. Kelas Enam

Tabel 4.7 Banyaknya Siswa SLTP menurut Tingkatan Sekolah dan Jenis Kelamin di Kecamatan Penengahan, 2016

Tingkatan Sekolah & Kelas	Laki-laki	Perempuan	Jumlah	Sex Ratio
(1)	(2)	(3)	(4)	(5)
A. SLTP Negeri	692	709	1 401	97,60
1. Kelas Satu	247	245	492	100,82
2. Kelas Dua	223	225	448	99,11
3. Kelas Tiga	222	239	461	92,89
B. SLTP Swasta
1. Kelas Satu
2. Kelas Dua
3. Kelas Tiga
C. Madrasah Tsanawiyah
1. Kelas Satu
2. Kelas Dua
3. Kelas Tiga
Jumlah	#VALUE!	#VALUE!	#VALUE!	#VALUE!

Sumber : UPT Pendidikan Kecamatan Penengahan

Tabel 4.8 Banyaknya Siswa SLTA menurut Tingkatan Sekolah dan Jenis Kelamin di Kecamatan Penengahan, 2016

Tingkatan Sekolah & Kelas	Laki-laki	Perempuan	Jumlah	Sex Ratio
(1)	(2)	(3)	(4)	(5)
A. SMU Negeri	167	158	325	105,70
1. Kelas Satu	59	53	112	111,32
2. Kelas Dua	56	54	110	103,70
3. Kelas Tiga	52	51	103	101,96
B. SMU Swasta	-	-	-	-
1. Kelas Satu	-	-	-	-
2. Kelas Dua	-	-	-	-
3. Kelas Tiga	-	-	-	-
C. Madrasah Aliyah	-	-	-	-
1. Kelas Satu	-	-	-	-
2. Kelas Dua	-	-	-	-
3. Kelas Tiga	-	-	-	-
D. S T M	-	-	-	-
1. Kelas Satu	-	-	-	-
2. Kelas Dua	-	-	-	-
3. Kelas Tiga	-	-	-	-
E. S M E A	-	-	-	-
1. Kelas Satu	-	-	-	-
2. Kelas Dua	-	-	-	-
3. Kelas Tiga	-	-	-	-
Jumlah	167	158	325	105,70

Tabel 4.9 Banyaknya SD menurut Jenis Sekolah di Kecamatan Penengahan, 2016

Desa	Sekolah Dasar		Madrasah Ibtidaiyah	Jumlah
	Negeri	Swasta		
(1)	(2)	(3)	(4)	(5)
1. Tanjung Heran	1	-	1	2
2. Pisang	1	-	-	1
3. Sukabaru	3	-	-	3
4. Tetaan	1	-	-	1
5. Sukajaya	-	-	-	-
6. Penengahan	1	-	-	1
7. Gayam	1	-	1	2
8. Gedungharta	1	-	-	1
9. Way Kalam	1	-	1	2
10. Padan	2	-	2	4
11. Kampungbaru	1	-	1	2
12. Banjarmasin	1	-	-	1
13. Klaten	3	-	-	3
14. Pasuruan	3	-	1	4
15. Ruang Tengah	1	-	-	1
16. Kelau	-	-	-	-
17. Taman Baru	1	-	-	1
18. Kuripan	3	-	-	3
19. Rawi	2	-	1	3
20. Belambangan	1	-	-	1
21. Kekiling	1	-	-	1
22. Gandri	1	-	-	1
Jumlah	30	-	8	38

Sumber : Kantor Kecamatan Penengahan

Tabel 4.10 Banyaknya SLTP menurut Jenis Sekolah di Kecamatan Penengahan, 2016

Desa	S L T P		Madrasah Tsanawiyah	Jumlah
	Negeri	Swasta		
(1)	(2)	(3)	(4)	(5)
1. Tanjung Heran	1	-	-	1
2. Pisang	-	-	1	1
3. Sukabaru	-	-	-	-
4. Tetaan	-	-	-	-
5. Sukajaya	-	-	-	-
6. Penengahan	-	-	-	-
7. Gayam	-	-	-	-
8. Gedungharta	-	-	-	-
9. Way Kalam	-	-	1	1
10. Padan	-	-	-	-
11. Kampungbaru	-	-	1	1
12. Banjarmasin	-	-	-	-
13. Klaten	-	-	-	-
14. Pasuruan	1	-	-	1
15. Ruang Tengah	-	-	-	-
16. Kelau	-	-	-	-
17. Taman Baru	-	-	-	-
18. Kuripan	-	-	-	-
19. Rawi	-	-	1	1
20. Belambangan	-	-	1	1
21. Kekiling	-	-	-	-
22. Gandri	-	-	-	-
Jumlah	2	-	5	7

Sumber : Kantor Kecamatan Penengahan

Tabel 4.11 Banyaknya SLTA menurut Jenis Sekolah di Kecamatan Penengahan, 2016

Desa	SMU	Madrasah Aliyah	STM	SMK	Jumlah
(1)	(2)	(3)	(4)	(5)	(6)
1. Tanjung Heran	-	-	-	-	-
2. Pisang	-	-	-	-	-
3. Sukabaru	1	-	-	-	1
4. Tetaan	-	-	-	-	-
5. Sukajaya	-	-	-	-	-
6. Penengahan	-	-	-	-	-
7. Gayam	-	-	-	-	-
8. Gedungharta	-	-	-	-	-
9. Way Kalam	-	-	-	-	-
10. Padan	-	-	-	-	-
11. Kampungbaru	-	-	-	-	-
12. Banjarmasin	-	-	-	-	-
13. Klaten	1	-	-	-	1
14. Pasuruan	-	-	-	1	1
15. Ruang Tengah	-	-	-	-	-
16. Kelau	-	-	-	-	-
17. Taman Baru	-	-	-	-	-
18. Kuripan	-	-	-	-	-
19. Rawi	-	1	-	-	1
20. Belambangan	-	1	-	-	1
21. Kekiling	-	-	-	-	-
22. Gandri	-	-	-	-	-
Jumlah	2	2	-	1	5

Sumber : Kantor Kecamatan Penengahan

Tabel 4.12 Banyaknya Sarana Kesehatan menurut Desa di Kecamatan Penengahan, 2016

Desa	Sarana Kesehatan			
	Puskesmas Induk	Puskesmas Pembantu	Poskesdes	Posyandu
(1)	(2)	(3)	(4)	(5)
1. Tanjung Heran	-	-	1	1
2. Pisang	-	-	1	1
3. Sukabaru	-	-	-	2
4. Tetaan	-	-	-	1
5. Sukajaya	-	-	1	1
6. Penengahan	-	-	-	1
7. Gayam	-	1	-	1
8. Gedungharta	-	-	-	1
9. Way Kalam	-	-	-	1
10. Padan	-	-	1	2
11. Kampungbaru	-	-	-	1
12. Banjarmasin	-	-	1	1
13. Klaten	-	-	1	3
14. Pasuruan	1	-	-	5
15. Ruang Tengah	-	-	-	3
16. Kelau	-	-	-	2
17. Taman Baru	-	-	1	1
18. Kuripan	-	-	1	3
19. Rawi	-	-	-	3
20. Belambangan	-	-	-	2
21. Kekiling	-	1	-	2
22. Gandri	-	1	-	1
Jumlah	1	3	8	39

Sumber : Puskesmas dan Puskesmas Pembantu di Kecamatan Penengahan

Lanjutan Tabel 4.12

Desa	Sarana Kesehatan		
	Rumah Bersalin	Prakter Dokter	Balai Pengobatan
(1)	(6)	(7)	(8)
1. Tanjung Heran	-	-	-
2. Pisang	-	-	-
3. Sukabaru	-	-	-
4. Tetaan	-	-	-
5. Sukajaya	-	-	-
6. Penengahan	-	-	-
7. Gayam	-	-	-
8. Gedungharta	-	-	-
9. Way Kalam	-	-	-
10. Padan	-	-	-
11. Kampungbaru	-	-	-
12. Banjarmasin	-	-	-
13. Klaten	-	-	-
14. Pasuruan	-	2	-
15. Ruang Tengah	-	-	-
16. Kelau	-	-	-
17. Taman Baru	-	-	-
18. Kuripan	-	-	-
19. Rawi	-	-	-
20. Belambangan	-	1	-
21. Kekiling	-	-	-
22. Gandri	-	-	-
Jumlah	-	3	-

Sumber : Puskesmas dan Puskesmas Pembantu di Kecamatan Penengahan

Tabel 4.13 Jumlah Tenaga Kesehatan menurut Desa di Kecamatan Penengahan, 2016

Desa	Tenaga Kesehatan		
	Dokter	Bidan	Dukun Bayi
(1)	(2)	(3)	(4)
1. Tanjung Heran	-	1	3
2. Pisang	-	1	1
3. Sukabaru	-	2	2
4. Tetaan	-	1	2
5. Sukajaya	-	-	-
6. Penengahan	-	1	4
7. Gayam	-	1	2
8. Gedungharta	-	1	3
9. Way Kalam	-	1	4
10. Padan	-	1	2
11. Kampungbaru	-	1	2
12. Banjarmasin	-	1	5
13. Klaten	-	1	1
14. Pasuruan	2	4	-
15. Ruang Tengah	-	1	-
16. Kelau	-	1	1
17. Taman Baru	-	1	1
18. Kuripan	-	1	2
19. Rawi	-	2	1
20. Belambangan	1	1	4
21. Kekiling	-	2	1
22. Gandri	-	1	1
Jumlah	3	27	42

Sumber : Puskesmas dan Puskesmas Pembantu di Kecamatan Penengahan

Tabel 4.14 Realisasi Program Imunisasi Bayi dan Ibu Hamil menurut Jenisnya di Kecamatan Penengahan, 2008 - 2016

Tahun	Bayi				Ibu Hamil	
	BCG	DPT-HB1	Polio 4	Campak	TT1	TT2
(1)	(2)	(3)	(4)	(5)	(6)	(7)
2011						
2012						
2016						
2014						
2015						
2016						

Sumber : Puskesmas dan Puskesmas Pembantu di Kecamatan Penengahan

Tabel 4.15 Jumlah Kasus 10 Penyakit Terbanyak di Kecamatan Penengahan, 2016

Jenis Penyakit	Jumlah Penderita (orang)
(1)	(2)
1. Diare	
2. Penyakit Darah Tinggi	
3. Acute Nasopharyngitis (Common Cold)	
4. Infeksi Akut Lain Pernafasan Atas	
5. Penyakit lain pada Saluran Pernafasan Atas	
6. Penyakit Pulpa dan Jaringan Periapikal	
7. Penyakit Kulit Infeksi	
8. Penyakit Kulit Alergi	
9. Penyakit pada Sistem Otot	
10. Gasfritis	
Jumlah	-

Sumber : Puskesmas dan Puskesmas Pembantu di Kecamatan Penengahan

Tabel 4.16 Banyaknya Pasien di Puskesmas dan Puskesmas Pembantu per Bulan di Kecamatan Penengahan, 2016

Bulan	Puskesmas	Puskesmas Pembantu	Jumlah
(1)	(2)	(3)	(4)
1. Januari			-
2. Februari			-
3. Maret			-
4. April			-
5. Mei			-
6. Juni			-
7. Juli			-
8. Agustus			-
9. September			-
10. Oktober			-
11. November			-
12. Desember			-
Jumlah	-	-	-

Sumber : Puskesmas dan Puskesmas Pembantu di Kecamatan Penengahan

Tabel 4.17 Banyaknya Pasangan Usia Subur (PUS) menurut Desa dan Kelompok Umur di Kecamatan Penengahan, 2016

Desa	Kelompok Umur			Jumlah
	< 20 Thn	20-29 Thn	30-49 Thn	
(1)	(2)	(3)	(4)	(5)
1. Tanjung Heran				-
2. Pisang				-
3. Sukabaru				-
4. Tetaan				-
5. Sukajaya				-
6. Penengahan				
7. Gayam				
8. Gedungharta				
9. Way Kalam				
10. Padan				
11. Kampungbaru				
12. Banjarmasin				
13. Klaten				
14. Pasuruan				
15. Ruang Tengah				
16. Kelau				
17. Taman Baru				-
18. Kuripan				-
19. Rawi				-
20. Belambangan				-
21. Kekiling				-
22. Gandri				-
Jumlah	-	-	-	-

Sumber : PLKB Kecamatan Penengahan

Tabel 4.18 Banyaknya Pasangan Usia Subur (PUS) menurut Desa dan Alat Kontrasepsi yang Digunakan di Kecamatan Penengahan, 2016

Desa	Alat Kontrasepsi							Jumlah
	IUD	Pil	Kondom	Suntik	MOP	MOW	Implan	
(1)	(2)	(3)	(4)	(5)	(6)	(7)	(8)	(9)
1. Tanjung Heran	-	30	-	152	-	-	19	201
2. Pisang	2	35	-	78	-	-	14	129
3. Sukabaru	23	139	-	213	2	2	46	425
4. Tetaan	6	86	-	136	1	-	21	250
5. Sukajaya	-	46	-	71	-	-	2	119
6. Penengahan	7	61	-	169	-	5	48	290
7. Gayam	2	46	-	187	-	2	11	248
8. Gedungharta	2	47	-	94	-	-	51	194
9. Way Kalam	-	47	-	109	-	-	2	158
10. Padan	5	78	-	97	2	3	87	272
11. Kampungbaru	3	47	-	56	-	2	7	115
12. Banjarmasin	3	87	-	154	-	1	67	312
13. Klaten	32	157	8	161	1	2	107	468
14. Pasuruan	24	244	-	246	1	22	97	634
15. Ruang Tengah	8	30	-	51	-	-	69	158
16. Kelau	5	62	-	109	-	7	18	201
17. Taman Baru	2	46	6	38	-	3	24	119
18. Kuripan	13	192	-	81	-	4	30	320
19. Rawi	5	82	2	87	2	4	77	259
20. Belambangan	2	186	-	37	1	5	1	232
21. Kekiling	5	187	-	112	-	3	14	321
22. Gandri	11	21	3	97	-	9	52	193
Jumlah	160	1 956	19	2 535	10	74	864	5 618

Sumber : PLKB Kecamatan Penengahan

Tabel 4.19 Pentahapan Keluarga Sejahtera menurut Desa di Kecamatan Penengahan, 2016

Desa	Keluarga Prasejahtera	Keluarga Sejahtera I	Keluarga Sejahtera II	Keluarga Sejahtera III
(1)	(2)	(3)	(4)	(5)
1. Tanjung Heran	175	58	99	73
2. Pisang	56	77	84	41
3. Sukabaru	390	38	358	30
4. Tetaan	260	92	91	18
5. Sukajaya	49	28	118	15
6. Penengahan	158	139	71	191
7. Gayam	334	77	73	60
8. Gedungharta	220	63	57	14
9. Way Kalam	123	49	-	127
10. Padan	392	124	14	10
11. Kampungbaru	87	55	5	67
12. Banjarmasin	199	85	-	306
13. Klaten	333	150	179	242
14. Pasuruan	252	143	351	395
15. Ruang Tengah	167	75	62	20
16. Kelau	237	61	52	37
17. Taman Baru	166	12	5	40
18. Kuripan	304	264	79	38
19. Rawi	392	60	11	122
20. Belambangan	244	105	47	6
21. Kekiling	184	224	157	29
22. Gandri	120	113	99	20
Jumlah	4 842	2 092	2 012	1 901

Sumber : PLKB Kecamatan Penengahan

Tabel 4.20 Banyaknya Tempat Ibadah menurut Desa di Kecamatan Penengahan, 2016

Desa	Masjid	Mushola/ Langgar	Gereja		Pura	Vihara/ Klenteng
			Kristen	Protes- tan		
(1)	(2)	(3)	(4)	(5)	(6)	(7)
1. Tanjung Heran	2	2	-	-	-	-
2. Pisang	1	1	-	-	-	-
3. Sukabaru	3	2	-	-	-	-
4. Tetaan	1	2	-	-	-	-
5. Sukajaya	1	-	-	-	-	-
6. Penengahan	3	1	-	-	-	-
7. Gayam	1	2	-	-	-	-
8. Gedungharta	1	2	-	-	-	-
9. Way Kalam	2	1	-	-	-	-
10. Padan	3	6	-	-	-	-
11. Kampungbaru	1	1	-	-	-	-
12. Banjarmasin	2	-	-	-	-	-
13. Klaten	5	4	-	-	-	-
14. Pasuruan	4	2	2	-	-	-
15. Ruang Tengah	4	-	-	-	-	-
16. Kelau	1	-	-	-	-	-
17. Taman Baru	1	-	-	-	-	-
18. Kuripan	3	-	-	-	-	-
19. Rawi	3	-	-	-	-	-
20. Belambangan	2	-	-	-	-	-
21. Kekiling	2	3	-	-	-	-
22. Gandri	2	2	-	-	-	-
Jumlah	48	31	2	-	-	-

Sumber : Kantor Kecamatan Penengahan

Tabel 4.21 Jumlah Penduduk menurut Desa dan Agama yang Dianut di Kecamatan Penengahan, 2016

Desa	Islam	Khatolik	Protestan	Hindu	Budha	Jumlah
(1)	(2)	(3)	(4)	(5)	(6)	(7)
1. Tanjung Heran
2. Pisang
3. Sukabaru
4. Tetaan
5. Sukajaya
6. Penengahan
7. Gayam
8. Gedungharta
9. Way Kalam
10. Padan
11. Kampungbaru
12. Banjarmasin
13. Klaten
14. Pasuruan
15. Ruang Tengah
16. Kelau
17. Taman Baru
18. Kuripan
19. Rawi
20. Belambangan
21. Kekiling
22. Gandri
Jumlah	-	-	-	-	-	-

Sumber : Kantor Kecamatan Penengahan

Tabel 4.22 Jumlah Sarana Olahraga menurut Desa di Kecamatan Penengahan, 2016

Desa	Sepakbola	Bulu Tangkis	Bola Voli
(1)	(2)	(3)	(4)
1. Tanjung Heran
2. Pisang
3. Sukabaru
4. Tetaan
5. Sukajaya
6. Penengahan
7. Gayam
8. Gedungharta
9. Way Kalam
10. Padan
11. Kampungbaru
12. Banjarmasin
13. Klaten
14. Pasuruan
15. Ruang Tengah
16. Kelau
17. Taman Baru
18. Kuripan
19. Rawi
20. Belambangan
21. Kekiling
22. Gandri
Jumlah	-	-	-

Sumber : Kantor Kecamatan Penengahan



Pertanian

<http://lampungselatanmb.bps.go.id>

Tabel 5.1 Luas Panen Tanaman Pangan di Kecamatan Penengahan (Hektar), 2012 - 2016

Tahun	Padi Sawah	Padi Ladang	Padi	Jagung
(1)	(2)	(3)	(4)	(5)
2012	2 012	540	6 110	17 000
2013	5 096	542	5 638	14 136
2014	4 617	630	5 247	14 200
2015	5 909	600	6 509	14 325
2016	6 485	600	7 085	15 910

Bersambung

Lanjutan Tabel 5.1

Tahun	Kedelai	Kacang Tanah	Kacang Hijau	Ubi Kayu	Ubi Jalar
(1)	(6)	(7)	(8)	(9)	(10)
2012	155	32	20	47	28
2013	45	230	40	50	41
2014	165	161	37	250	65
2015	-	25	7	200	11
2016	40	14	13	15	13

Sumber : BPS Kab. Lampung Selatan

Tabel 5.2 Produksi Tanaman Pangan di Kecamatan Penengahan (Ton), 2012 - 2016

Tahun	Padi Sawah	Padi Ladang	Padi	Jagung
(1)	(2)	(3)	(4)	(5)
2012	29 276	1 742	31 009	85 447
2013	27 891	1 788	29 679	73 888
2014	25 556	2 115	27 671	73 586
2015	32 725	1 806	34 531	73 278
2016	35 872	1 807	37 679	82 207

Bersambung

Lanjutan Tabel 5.2

Tahun	Kedelai	Kacang Tanah	Kacang Hijau	Ubi Kayu	Ubi Jalar
(1)	(6)	(7)	(8)	(8)	(9)
2012	176	39	18	999	277
2013	54	287	36	1 081	404
2014	202	208	33	5 470	647
2015	-	34	6	4 789	105
2016

Sumber : BPS Kab. Lampung Selatan

Tabel 5.3 Produktivitas Tanaman Pangan di Kecamatan Penengahan (Ton/Hektar), 2012 - 2016

Tahun	Padi Sawah	Padi Ladang	Padi	Jagung
(1)	(2)	(3)	(4)	(5)
2012	5, 25	3, 23	5, 08	5, 03
2013	5, 47	3,30	5, 26	5, 23
2014	5, 54	3, 36	5, 27	5, 18
2015	5, 54	3, 01	5, 31	5, 12
2016	5, 53	3, 01	5, 32	5, 17

Bersambung

Lanjutan Tabel 5.3

Tahun	Kedelai	Kacang Tanah	Kacang Hijau	Ubi Kayu	Ubi Jalar
(1)	(6)	(7)	(8)	(8)	(9)
2012	1, 14	1, 22	0,90	21, 26	9, 89
2013	1,20	1, 25	0,90	21, 62	9, 85
2014	1, 22	2, 29	0,89	21, 88	9, 95
2015	0,00	1, 36	0,86	23, 95	9, 55
2016

Sumber : BPS Kab. Lampung Selatan

Tabel 5.4 Luas Panen Sayuran di Kecamatan Penengahan (Hektar), 2012 - 2016

Tahun	Kacang Panjang	Cabe	Ketimun	Kangkung
(1)	(2)	(3)	(4)	(5)
2012	3	36	4	19
2013	10	16	9	8
2014	13	15	12	9
2015	40	34	28	40
2016	27	69	26	35

Sumber : BPS Kab. Lampung Selatan

Tabel 5.5 Produksi Sayuran di Kecamatan Penengahan (Kuintal), 2012 - 2016

Tahun	Kacang Panjang	Cabe	Ketimun	Kangkung
(1)	(2)	(3)	(4)	(5)
2012	300	3 828	318	1 277
2013	729	1 026	701	630
2014	1 390	1 400	601	760
2015	4 396	5 350	3 046	3 966
2016	3 130	5 380	2 740	3 610

Sumber : BPS Kab. Lampung Selatan

Tabel 5.6 Produksi Buah-buahan di Kecamatan Penengahan (Kuintal), 2012 - 2016

Tahun	Durian	Pepaya	Pisang	Mangga
(1)	(2)	(3)	(4)	(5)
2012	1 140	395	34 400	1 350
2013	1 440	399	20 900	1 900
2014	2 000	138	194 000	4 670
2015
2016	6 320	5 759	562 000	2 547

Sumber : BPS Kab. Lampung Selatan

Tabel 5.7 Luas Panen Tanaman Perkebunan di Kecamatan Penengahan (Hektar), 2012 - 2016

Tahun	Kelapa Dalam	Kelapa	Sawit	Karet	Kakao
(1)	(2)	(3)	(4)	(4)	(5)
2012	2242,0	123,0		105,5	1015,0
2013	790,5	0,0		75,0	37,0
2014	918,0	0,0		169,0	33,0
2015
2016	2 106	94		39	1 665

Sumber : BPS Kab. Lampung Selatan

Tabel 5.8 Produksi Tanaman Perkebunan di Kecamatan Penengahan (Ton), 2012 - 2016

Tahun	Kelapa Dalam	Kelapa	Sawit	Karet	Kakao
(1)	(2)	(3)	(4)	(5)	(6)
2012	18384,6	358,6		0,0	985,6
2013	556,1		0,0	150,0	44,4
2014	1514,7		0,0	608,4	33,0
2015
2016	3 075	231		61	2 394

Sumber : BPS Kab. Lampung Selatan

Tabel 5.9 Populasi Ternak Besar dan Ternak Kecil menurut Jenis Ternak di Kecamatan Penengahan, 2012 - 2016

Tahun	Sapi	Kerbau	Kambing	Babi
(1)	(2)	(3)	(4)	(5)
2012	290	771	11 942	-
2013	390	785	12 515	-
2014	420	779	13 116	-
2015	463	344	13 680	-
2016	533	348	13 188	-

Sumber : UPTD Peternakan Kecamatan Penengahan

Tabel 5.10 Populasi Unggas menurut Jenis Ternak di Kecamatan Penengahan, 2012 - 2016

Tahun	Ayam Ras Pedaging	Ayam Ras Petelur	Ayam Buras	Itik
(1)	(2)	(3)	(4)	(5)
2012	265 443	165 776	80 821	559
2013	265 445	74 535	80 983	621
2014	265 445	74 595	81 145	692
2015	150 000	90 000	81 104	772
2016	150 000	90 000	81 063	861

Sumber : UPTD Peternakan Kecamatan Penengahan



Industri

<http://lampungselatankab.bps.go.id>

Tabel 6.1 Banyaknya Industri Pengolahan Makanan dan Bahan Makanan menurut Jenis Industri di Kecamatan Penengahan, 2016

Desa	Huller	Kerupuk	Tempe	Tahu
(1)	(2)	(3)	(4)	(5)
1. Tanjung Heran	1	-	-	-
2. Pisang	1	-	-	-
3. Sukabaru	1	-	-	-
4. Tetaan	1	-	-	-
5. Sukajaya	-	-	-	-
6. Penengahan	-	-	-	-
7. Gayam	-	-	-	-
8. Gedungharta	-	-	-	-
9. Way Kalam	-	-	-	-
10. Padan	1	-	-	-
11. Kampungbaru	-	-	-	-
12. Banjarmasin	-	-	-	-
13. Klaten	4	-	-	-
14. Pasuruan	3	-	-	-
15. Ruang Tengah	1	-	-	-
16. Kelau	-	-	-	-
17. Taman Baru	-	-	-	-
18. Kuripan	2	-	-	-
19. Rawi	1	-	-	-
20. Belambangan	-	-	-	-
21. Kekiling	-	-	12	10
22. Gandri	2	-	-	-
Jumlah	18	-	12	10

Sumber : Kantor Kecamatan Penengahan

Tabel 6.2 Banyaknya Industri Bahan Bangunan dan Alat Pertanian menurut Jenis Industri di Kecamatan Penengahan, 2016

Desa	Genteng	Batubata	Pilar Semen	Pande Besi
(1)	(2)	(3)	(4)	(5)
1. Tanjung Heran	-	-	-	-
2. Pisang	-	-	-	-
3. Sukabaru	-	20	-	-
4. Tetaan	-	-	-	-
5. Sukajaya	-	-	-	-
6. Penengahan	-	-	-	-
7. Gayam	-	-	-	-
8. Gedungharta	-	-	-	-
9. Way Kalam	-	-	-	-
10. Padan	-	-	-	-
11. Kampungbaru	-	-	-	-
12. Banjarmasin	-	-	-	-
13. Klaten	-	-	-	-
14. Pasuruan	-	-	-	-
15. Ruang Tengah	-	-	-	-
16. Kelau	-	-	-	-
17. Taman Baru	-	-	-	-
18. Kuripan	-	-	-	-
19. Rawi	-	-	-	-
20. Belambangan	-	7	-	-
21. Kekiling	-	10	-	-
22. Gandri	-	-	-	-
Jumlah	-	37	-	-

Sumber : Kantor Kecamatan Penengahan

Tabel 6.3 Banyaknya Industri Perabot dan Perlengkapan Rumah tangga menurut Jenis Industri di Kecamatan Penengahan, 2016

Desa	Meubelair			Anyaman
	Kayu	Bambu	Rotan	
(1)	(2)	(3)	(4)	(5)
1. Tanjung Heran	3	-	-	-
2. Pisang	-	-	-	-
3. Sukabaru	3	-	-	-
4. Tetaan	-	-	-	-
5. Sukajaya	-	-	-	-
6. Penengahan	-	-	-	-
7. Gayam	-	-	-	-
8. Gedungharta	2	-	-	-
9. Way Kalam	-	-	-	-
10. Padan	-	-	-	-
11. Kampungbaru	-	-	-	-
12. Banjarmasin	2	-	-	-
13. Klaten	-	-	-	-
14. Pasuruan	-	-	-	-
15. Ruang Tengah	-	-	-	-
16. Kelau	-	-	-	-
17. Taman Baru	-	-	-	-
18. Kuripan	-	-	-	-
19. Rawi	-	-	-	-
20. Belambangan	-	-	-	-
21. Kekiliing	1	-	-	-
22. Gandri	-	-	-	-
Jumlah	11	-	-	-

Sumber : Kantor Kecamatan Penengahan

Tabel 6.4 Banyaknya Usaha Penambangan/Penggalian menurut Jenis Bahan Tambang/Galian di Kecamatan Penengahan, 2016

Desa	Batu/koral	Pasir	Kapur	Lainnya
(1)	(2)	(3)	(4)	(5)
1. Tanjung Heran	-	-	-	-
2. Pisang	-	-	-	-
3. Sukabaru	7	5	-	-
4. Tetaan	-	-	-	-
5. Sukajaya	-	-	-	-
6. Penengahan	-	-	-	-
7. Gayam	-	-	-	-
8. Gedungharta	-	-	-	-
9. Way Kalam	-	-	-	-
10. Padan	-	-	-	-
11. Kampungbaru	-	-	-	-
12. Banjarmasin	-	-	-	-
13. Klaten	-	-	-	-
14. Pasuruan	-	-	-	-
15. Ruang Tengah	-	-	-	-
16. Kelau	-	-	-	-
17. Taman Baru	-	-	-	-
18. Kuripan	-	-	-	-
19. Rawi	-	-	-	-
20. Belambangan	-	-	-	-
21. Kekiling	-	-	-	-
22. Gandri	-	-	-	-
Jumlah	7	5	-	-

Sumber : Kantor Kecamatan Penengahan

Tabel 6.5 Banyaknya Pelanggan Listrik PLN dan non PLN menurut Desa di Kecamatan Penengahan, 2016

Kampung	PLN	non PLN
(1)	(2)	(3)
1. Tanjung Heran
2. Pisang
3. Sukabaru
4. Tetaan
5. Sukajaya
6. Penengahan
7. Gayam
8. Gedungharta
9. Way Kalam
10. Padan
11. Kampungbaru
12. Banjarmasin
13. Klaten
14. Pasuruan
15. Ruang Tengah
16. Kelau
17. Taman Baru
18. Kuripan
19. Rawi
20. Belambangan
21. Kekiling
22. Gandri
Jumlah	-	-

Sumber : Kantor Kecamatan Penengahan



Transportasi, Komunikasi Pariwisata

<http://lampungskab.bps.go.id>

Tabel 7.1 Panjang Jalan menurut Desa dan Jenis Permukaan di Kecamatan Penengahan, 2016

Desa	Aspal	Batu	Tanah
(1)	(2)	(3)	(4)
1. Tanjung Heran	2	-	6
2. Pisang	1	-	3
3. Sukabaru	3	2	3
4. Tetaan	3	1	3
5. Sukajaya	2	-	-
6. Penengahan	2	3	6
7. Gayam	2	2	2
8. Gedungharta	1	2	1
9. Way Kalam	4	-	-
10. Padan	2	1	-
11. Kampungbaru	1	1	1
12. Banjarmasin	2	4	1
13. Klaten	6	3	5
14. Pasuruan	10	5	4
15. Ruang Tengah	1	1	3
16. Kelau	1	-	1
17. Taman Baru	1	2	2
18. Kuripan	3	1	3
19. Rawi	1	-	5
20. Belambangan	0	-	1
21. Kekiling	3	2	1
22. Gandri	3	3	4
Jumlah	50	32	53

Sumber : Kantor Kecamatan Penengahan

Tabel 7.2 Banyaknya Sarana Telepon di Kecamatan Penengahan, 2016

Desa	Kantor Pelayanan Telepon	Warnet	Kiospon	Pemancar Telepon Genggam	Telepon Umum
(1)	(2)	(3)	(4)	(5)	(6)
1. Tanjung Heran	-	-	-	-	-
2. Pisang	-	-	-	-	-
3. Sukabaru	-	-	-	-	-
4. Tetaan	-	-	-	-	-
5. Sukajaya	-	-	-	-	-
6. Penengahan	-	-	-	-	-
7. Gayam	-	-	-	-	-
8. Gedungharta	-	-	-	-	-
9. Way Kalam	-	-	-	-	-
10. Padan	-	-	-	-	-
11. Kampungbaru	-	-	-	1	-
12. Banjarmasin	-	-	-	1	-
13. Klaten	-	-	-	-	-
14. Pasuruan	-	1	-	1	-
15. Ruang Tengah	-	-	-	1	-
16. Kelau	-	-	-	-	-
17. Taman Baru	-	-	-	-	-
18. Kuripan	-	-	-	-	-
19. Rawi	-	-	-	1	-
20. Belambangan	-	-	-	-	-
21. Kekiling	-	1	-	-	-
22. Gandri	-	-	-	-	-
Jumlah	-	2	-	5	-

Sumber : Kantor Kecamatan Penengahan

Tabel 7.3 Banyaknya Tempat Pariwisata di Kecamatan Penengahan, 2016

Desa	Pantai	Pemandian Air Panas	Obyek Wisata Bersejarah	Lainnya
(1)	(2)	(3)	(4)	(5)
1. Tanjung Heran	-	-	-	1
2. Pisang	-	-	-	-
3. Sukabaru	-	-	-	-
4. Tetaan	-	-	-	-
5. Sukajaya	-	-	-	-
6. Penengahan	-	-	-	-
7. Gayam	-	-	-	-
8. Gedungharta	-	-	1	-
9. Way Kalam	-	-	-	1
10. Padan	-	-	-	-
11. Kampungbaru	-	-	-	-
12. Banjarmasin	-	-	-	-
13. Klaten	-	-	-	-
14. Pasuruan	-	-	-	-
15. Ruang Tengah	-	-	-	-
16. Kelau	-	-	-	-
17. Taman Baru	-	-	-	-
18. Kuripan	-	-	-	1
19. Rawi	-	-	-	-
20. Belambangan	-	-	-	-
21. Kekiling	-	-	-	-
22. Gandri	-	-	-	-
Jumlah	-	-	1	3

Sumber : Kantor Kecamatan Penengahan



Perdagangan & Jasa

<http://lampungselatankab.bps.go.id>

Tabel 8.1 Banyaknya Fasilitas Sarana Perdagangan di Kecamatan Penengahan, 2016

Desa	Pasar Tradisional	Pasar Hewan	Toko
(1)	(2)	(3)	(4)
1. Tanjung Heran	-	-	-
2. Pisang	-	-	-
3. Sukabaru	-	-	-
4. Tetaan	-	-	-
5. Sukajaya	-	-	-
6. Penengahan	-	-	-
7. Gayam	1	-	-
8. Gedungharta	-	-	-
9. Way Kalam	-	-	-
10. Padan	-	-	-
11. Kampungbaru	-	-	-
12. Banjarmasin	-	-	-
13. Klaten	-	-	-
14. Pasuruan	1	-	22
15. Ruang Tengah	-	-	-
16. Kelau	-	-	-
17. Taman Baru	-	-	-
18. Kuripan	-	-	-
19. Rawi	-	-	-
20. Belambangan	1	-	10
21. Kekiling	-	-	11
22. Gandri	-	-	-
Jumlah	3	-	43

Bersambung

Lanjutan Tabel 8.1

Desa	Restoran/ Warung Makan	Warung Kelontongan	Mini Market
(1)	(5)	(6)	(7)
1. Tanjung Heran	-	...	-
2. Pisang	-	...	-
3. Sukabaru	3	...	1
4. Tetaan	-	...	-
5. Sukajaya	2	...	-
6. Penengahan	-	...	-
7. Gayam	4	...	1
8. Gedungharta	-	...	-
9. Way Kalam	-	...	-
10. Padan	-	...	-
11. Kampungbaru	-	...	-
12. Banjarmasin	-	...	-
13. Klaten	-	...	-
14. Pasuruan	6	...	2
15. Ruang Tengah	1	...	-
16. Kelau	-	...	-
17. Taman Baru	1	...	-
18. Kuripan	1	...	-
19. Rawi	-	...	-
20. Belambangan	3	...	1
21. Kekiling	10	...	1
22. Gandri	-	...	-
Jumlah	31	-	6

Sumber : Kantor Kecamatan Penengahan

Tabel 8.2 Banyaknya Pasar menurut Jenis Bangunan di Kecamatan Penengahan, 2016

Desa	Permanen	Semi Permanen	Sederhana	Jumlah
(1)	(2)	(3)	(4)	(5)
1. Tanjung Heran	-	-	-	-
2. Pisang	-	-	-	-
3. Sukabaru	-	-	-	-
4. Tetaan	-	-	-	-
5. Sukajaya	-	-	-	-
6. Penengahan	-	-	-	-
7. Gayam	-	-	1	-
8. Gedungharta	-	-	-	-
9. Way Kalam	-	-	-	-
10. Padan	-	-	-	-
11. Kampungbaru	-	-	-	-
12. Banjarmasin	-	-	-	-
13. Klaten	-	-	-	-
14. Pasuruan	1	-	-	-
15. Ruang Tengah	-	-	-	-
16. Kelau	-	-	-	-
17. Taman Baru	-	-	-	-
18. Kuripan	-	-	-	-
19. Rawi	-	-	-	-
20. Belambangan	-	1	-	-
21. Kekiling	-	-	-	-
22. Gandri	-	-	-	-
Jumlah	1	1	1	-

Sumber : Kantor Kecamatan Penengahan

Tabel 8.3 Banyaknya Jasa Perusahaan dan Perorangan menurut Jenis Usaha di Kecamatan Penengahan, 2016

Desa	Fotokopi	Foto Studio	Salon Kecantikan	Rias Pengantin
(1)	(2)	(3)	(4)	(5)
1. Tanjung Heran
2. Pisang
3. Sukabaru
4. Tetaan
5. Sukajaya
6. Penengahan
7. Gayam
8. Gedungharta
9. Way Kalam
10. Padan
11. Kampungbaru
12. Banjarmasin
13. Klaten
14. Pasuruan
15. Ruang Tengah
16. Kelau
17. Taman Baru
18. Kuripan
19. Rawi
20. Belambangan
21. Kekiling
22. Gandri
Jumlah	-	-	-	-

Sumber : Kantor Kecamatan Penengahan

Tabel 8.4 Banyaknya Jasa Persewaan Peralatan Pesta menurut Jenis Persewaan di Kecamatan Penengahan, 2016

Desa	Tarub	Peralatan Pesta	Peralatan Hiburan	Peralatan Dekorasi
(1)	(2)	(3)	(4)	(5)
1. Tanjung Heran
2. Pisang
3. Sukabaru
4. Tetaan
5. Sukajaya
6. Penengahan
7. Gayam
8. Gedungharta
9. Way Kalam
10. Padan
11. Kampungbaru
12. Banjarmasin
13. Klaten
14. Pasuruan
15. Ruang Tengah
16. Kelau
17. Taman Baru
18. Kuripan
19. Rawi
20. Belambangan
21. Kekiling
22. Gandri
Jumlah	-	-	-	-

Sumber : Kantor Kecamatan Penengahan

Tabel 8.5 Banyaknya Jasa Reparasi dan Perbaikan di Kecamatan Penengahan, 2016

Desa	Kendaraan Tidak Bermotor	Kendaraan Bermotor	Elektronik	Pengelasan
(1)	(2)	(3)	(4)	(5)
1. Tanjung Heran
2. Pisang
3. Sukabaru
4. Tetaan
5. Sukajaya
6. Penengahan
7. Gayam
8. Gedungharta
9. Way Kalam
10. Padan
11. Kampungbaru
12. Banjarmasin
13. Klaten
14. Pasuruan
15. Ruang Tengah
16. Kelau
17. Taman Baru
18. Kuripan
19. Rawi
20. Belambangan
21. Kekiling
22. Gandri
Jumlah	-	-	-	-

Sumber : Kantor Kecamatan Penengahan



Keuangan & Harga

<http://lampungselat.kab.bps.go.id>

Tabel 9.1 Target dan Realisasi Penerimaan Pajak Bumi dan Bangunan (PBB) menurut Desa di Kecamatan Penengahan (Rp), 2016

Desa	Target	Realisasi	Tunggakan	Persentase
(1)	(2)	(3)	(4)	(5)
1. Tanjung Heran	22.227.040	4.000.000	18.227.040	18,00
2. Pisang	14.775.782	5.855.000	8.920.782	39,63
3. Sukabaru	43.308.599	24.066.150	19.242.449	55,57
4. Tetaan	41.845.969	19.835.000	22.010.969	47,40
5. Sukajaya	10.487.350	2.840.000	7.647.350	27,08
6. Penengahan	20.247.436	12.070.000	8.177.436	59,61
7. Gayam	9.120.206	5.390.618	3.729.588	59,11
8. Gedungharta	23.310.000	10.000.000	13.310.000	42,90
9. Way Kalam	31.648.408	24.220.000	7.428.408	76,53
10. Padan	23.985.000	8.000.000	15.985.000	33,35
11. Kampungbaru	18.831.798	6.000.000	12.831.798	31,86
12. Banjarmasin	29.322.743	19.000.000	10.322.743	64,80
13. Klaten	48.195.000	12.900.000	35.295.000	26,77
14. Pasuruan	75.522.246	60.315.000	15.207.246	79,86
15. Ruang Tengah	18.234.000	4.550.000	13.684.000	24,95
16. Kelau	23.830.000	10.100.000	13.730.000	42,38
17. Taman Baru	12.880.932	10.480.000	2.400.932	81,36
18. Kuripan	52.398.880	16.400.000	35.998.880	31,30
19. Rawi	31.202.729	4.070.000	27.132.729	13,04
20. Belambangan	9.387.890	5.725.000	3.662.890	60,98
21. Kekiling	38.008.186	16.800.000	21.208.186	44,20
22. Gandri	24.570.000	21.410.000	3.160.000	87,14
Jumlah	623.340.194	304.026.768	319.313.426	48,77

Sumber : Kantor Kecamatan Penengahan

Tabel 9.2 Banyaknya Fasilitas Lembaga Keuangan di Kecamatan Penengahan, 2016

Desa	Bank	Koperasi Unit Desa	Koperasi Lainnya	Lainnya
(1)	(2)	(3)	(4)	(5)
1. Tanjung Heran	-	-	-	-
2. Pisang	-	-	-	-
3. Sukabaru	-	-	-	-
4. Tetaan	-	-	-	-
5. Sukajaya	-	-	-	-
6. Penengahan	-	-	-	-
7. Gayam	-	-	-	-
8. Gedungharta	-	-	-	-
9. Way Kalam	-	-	-	-
10. Padan	-	-	-	-
11. Kampungbaru	-	-	-	-
12. Banjarmasin	-	-	-	-
13. Klaten	-	-	-	-
14. Pasuruan	1	-	-	-
15. Ruang Tengah	-	-	-	-
16. Kelau	-	-	-	-
17. Taman Baru	-	-	-	-
18. Kuripan	-	-	-	-
19. Rawi	-	-	-	-
20. Belambangan	-	-	-	-
21. Kekiling	-	-	-	-
22. Gandri	-	-	-	-
Jumlah	1	-	-	-

Sumber : Kantor Kecamatan Penengahan

Tabel 9.3 Harga Eceran Sembilan Bahan Pokok per Bulan di Kecamatan Penengahan (Rupiah), 2016

Bulan	Beras (Kg)	Garam (Kg)	Ikan Asin (Kg)
(1)	(2)	(3)	(4)
1. Januari	10 000	4 000	20 000
2. Februari	10 000	4 000	20 000
3. Maret	11 000	4 000	20 000
4. April	11 000	4 000	20 000
5. Mei	10 000	4 000	20 000
6. Juni	10 000	4 000	20 000
7. Juli	10 500	4 000	20 000
8. Agustus	10 500	4 000	20 000
9. September	10 000	4 000	20 000
10. Oktober	10 000	4 000	20 000
11. November	10 000	4 000	20 000
12. Desember	10 500	4 000	20 000
Rata-rata	10 292	4 000	20 000

Bersambung.....

Lanjutan Tabel 9.3

Bulan	Gula Pasir (Kg)	Minyak Goreng (Kg)	LPG (3 Kg)
(1)	(5)	(6)	(7)
1. Januari	14 000	13 000	22 000
2. Februari	14 000	13 000	22 000
3. Maret	14 000	13 000	22 000
4. April	14 000	13 000	22 000
5. Mei	14 000	13 000	22 000
6. Juni	14 000	13 000	22 000
7. Juli	14 000	13 000	22 000
8. Agustus	14 000	13 000	22 000
9. September	14 000	13 000	22 000
10. Oktober	14 000	13 000	22 000
11. November	14 000	13 000	22 000
12. Desember	14 000	13 000	22 000
Rata-rata	14 000	13 000	22 000

Bersambung.....

Lanjutan Tabel 9.3

Bulan	Sabun Cuci (Bungkus)	Citra Kasar (Meter)	Kain Batik (Meter)
(1)	(8)	(9)	(10)
1. Januari	2 000
2. Februari	2 000
3. Maret	2 000
4. April	2 000
5. Mei	2 000
6. Juni	2 000
7. Juli	2 000
8. Agustus	2 000
9. September	2 000
10. Oktober	2 000
11. November	2 000
12. Desember	2 000
Rata-rata	2 000

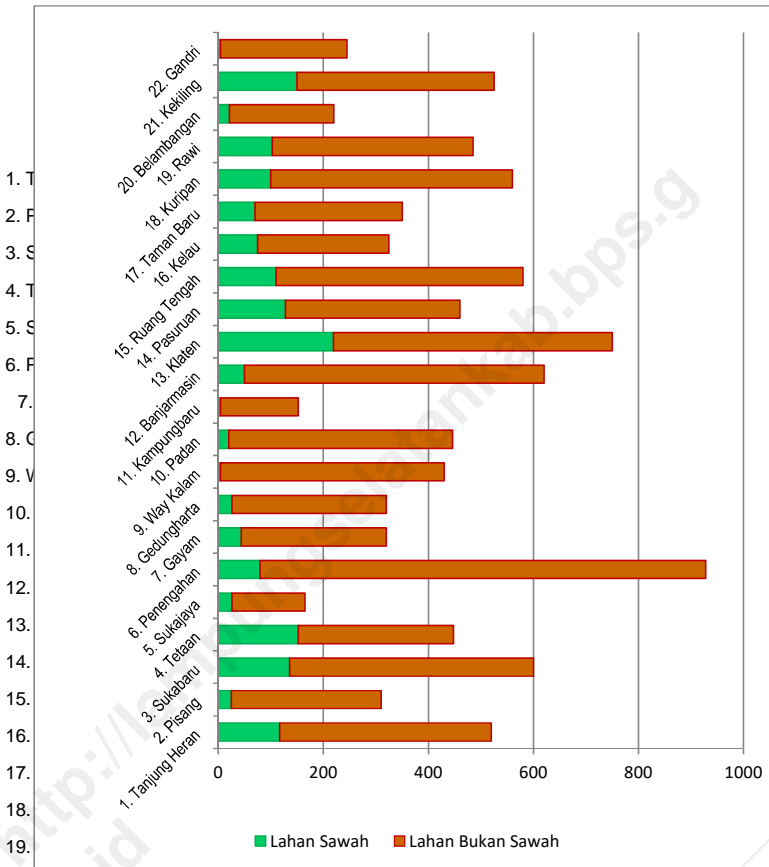
Sumber : Kantor Kecamatan Penengahan



Grafik

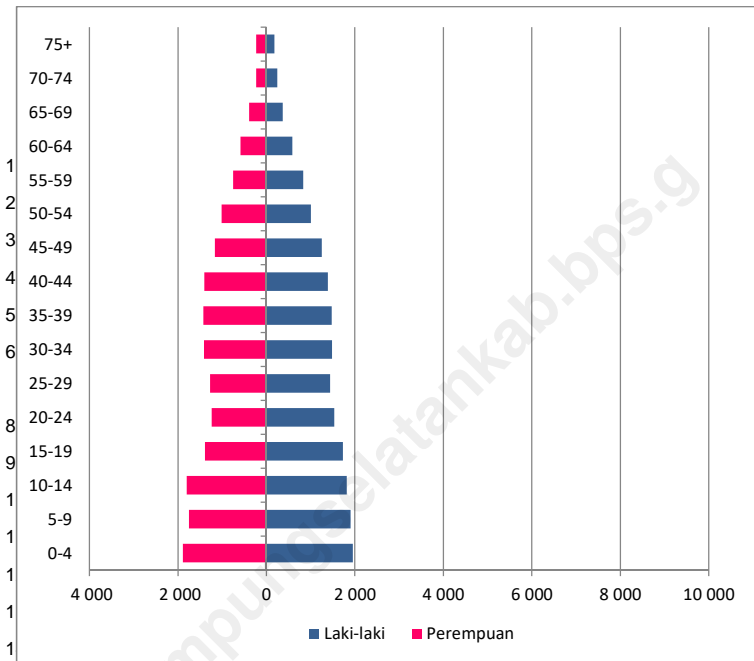
<http://lampungselatankab.bps.go.id>

Grafik 1. Luas Wilayah menurut Jenis Lahan di Kecamatan Penengahan (Hektar), 2016



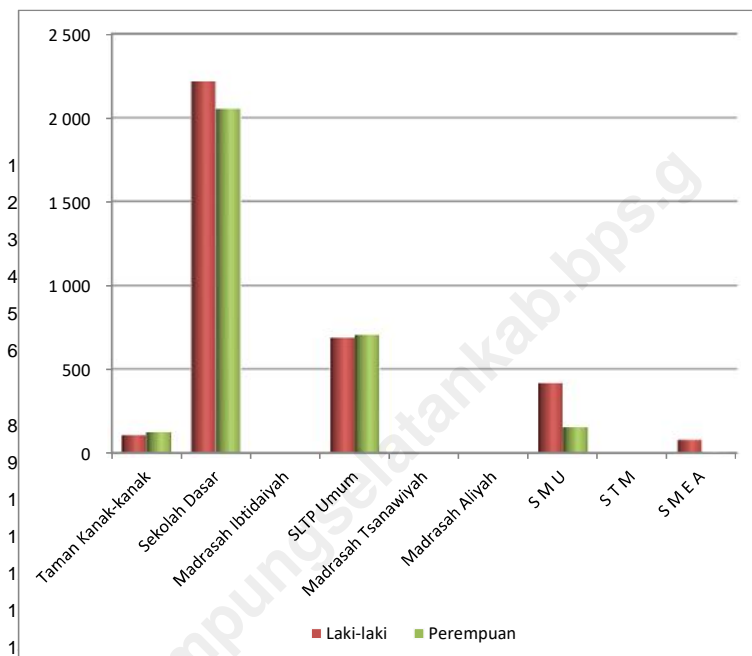
20. Belambangan
 21. Kekiling BPS Kabupaten Lampung Selatan
 22. Gandri

Grafik 2. Piramida Penduduk Kecamatan Penengahan, 2016



- 15. Ruang Tengah
- 16. Kelau BPS Kabupaten Lampung Selatan
- 17. Taman Baru
- 18. Kuripan
- 19. Rawi
- 20. Belambangan
- 21. Kekiling
- 22. Gandri

Grafik 3. Banyaknya Siswa menurut Tingkatan Sekolah dan Jenis Kelamin di Kecamatan Penengahan, 2016



15. Ruang Tengah

16. Kelau UPT Pendidikan Kecamatan Penengahan

17. Taman Baru

18. Kuripan

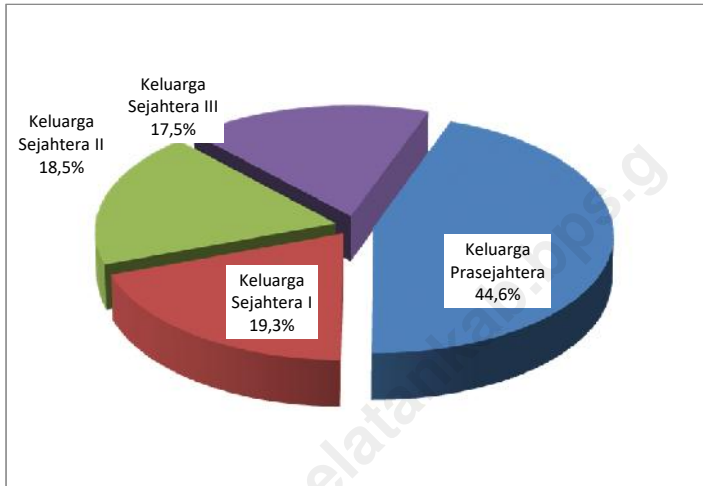
19. Rawi

20. Belambangan

21. Kekiling

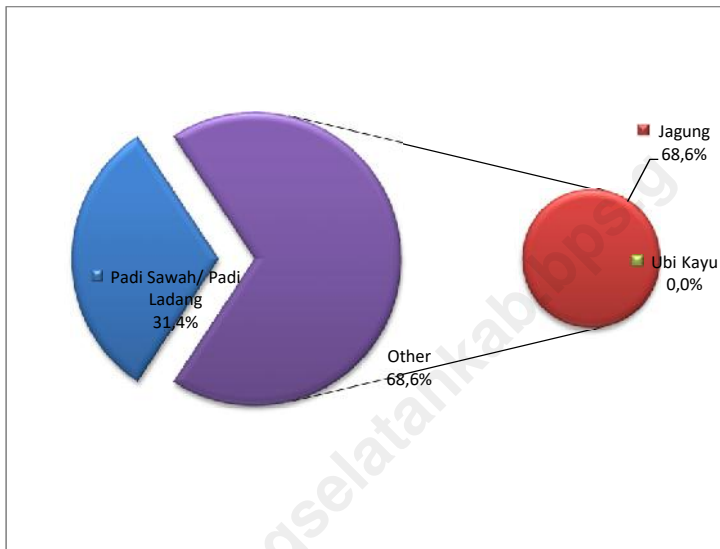
22. Gandri

Grafik 4. Pentahapan Keluarga Sejahtera menurut Desa di Kecamatan Penengahan, 2016



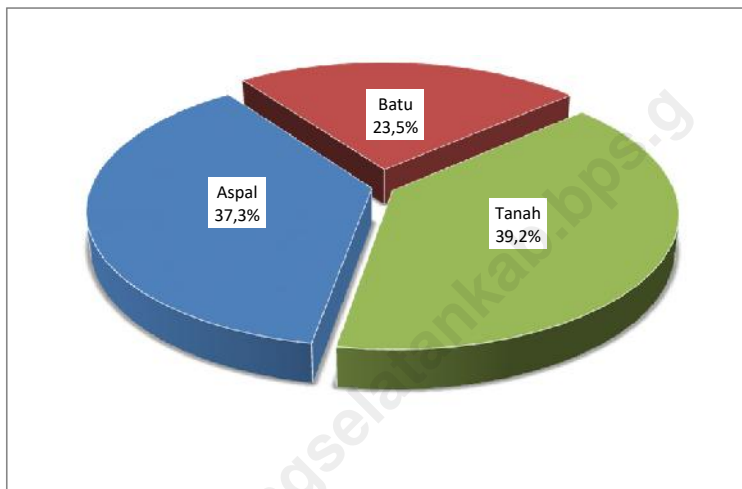
PLKB Kecamatan Penengahan

Grafik 5. Produksi Tanaman Pangan di Kecamatan Penengahan (Ton), 2012 - 2016



BPS Kabupaten Lampung Selatan

Grafik 6. Panjang Jalan menurut Desa dan Jenis Permukaan di Kecamatan Penengahan, 2016



DATA

MENCERDASKAN BANGSA

Enlighten The Nation



**BADAN PUSAT STATISTIK
KABUPATEN LAMPUNG SELATAN**

Jl. Mustafa Kemal No. 24, Kalianda
Telp/Fax : (0727) 322241
<http://lampungselatankab.bps.go.id>
email : bps1803@bps.go.id

