



KATALOG BPS: 1403.21.01.021

Kecamatan Kundur Utara Dalam Angka **2014**



**Badan Pusat Statistik
Kabupaten Karimun**



Katalog BPS : 1403.21.01.021

KECAMATAN KUNDUR UTARA DALAM ANGKA Tahun 2014

<http://karimunkab.bps.go.id>



**BADAN PUSAT STATISTIK
KABUPATEN KARIMUN**
Komplek Perkantoran Pemda Karimun
Jl. Jenderal Sudirman Poros Tanjung Balai Karimun

KECAMATAN KUNDUR UTARA DALAM ANGKA TAHUN 2014

Nomor Publikasi : 21010. 1103

Nomor Katalog BPS : 1403. 21 01. 021

Ukuran Buku : 16 x 21 cm

Jumlah Halaman : viii + 55 Halaman

Naskah : Koordinator Statistik Kecamatan Meral

Penyunting : Seksi Integrasi Pengolahan dan Diseminasi
Statistik

Diterbitkan oleh : Badan Pusat Statistik Kabupaten Karimun

Boleh dikutip dengan menyebutkan sumbernya



KATA PENGANTAR

Dengan semakin berkembangnya pembangunan di segala bidang, secara otomatis semakin terasa perlunya informasi baik teknologi maupun data statistik. Sejalan dengan itu, pembangunan membutuhkan tersedianya data statistik yang akurat, tepat waktu, teratur dan berkesinambungan. Fungsi utama dari data tersebut antara lain sebagai perencanaan yang mantap dan tepat, kontrol dan pengendalian yang cermat, serta evaluasi yang kritis terhadap hasil pembangunan yang telah dicapai.

Tujuan publikasi ini adalah untuk memberikan informasi secara terinci tentang statistik sektoral yang banyak diperlukan oleh perencana dan pengambil keputusan dalam merumuskan kebijakan pada bidang masing-masing.

Dengan terbitnya “Kecamatan Kundur Utara Dalam Angka 2014”, kami ucapkan terima kasih atas bantuan yang diberikan oleh berbagai pihak, semoga kerja sama ini dapat ditingkatkan terus pada tahun-tahun mendatang.

Akhirnya, demi kesempurnaan publikasi yang akan datang, kami mengharapkan saran-saran yang bersifat konstruktif dari para pembaca. Atas bantuan dan terbitnya publikasi ini kami ucapkan terima kasih.

Tanjung Balai Karimun, November 2014
Kepala BPS Kabupaten Karimun

Sumarmond, S.Si
NIP.19690813 199112 1 001

DAFTAR ISI

	Halaman
Kata Pengantar	iii
Daftar Isi	iv
Daftar Tabel	v
Daftar Gambar	viii
Sejarah Singkat	1
I GEOGRAFIS	2
1.1 Letak	2
1.2 Batas-batas	2
1.3 Geologi	2
II PEMERINTAHAN	7
III PENDUDUK.....	13
3.1 Penduduk dan Rumah Tangga	13
3.2 Penyebaran Penduduk	14
3.3 Penduduk Miskin	15
IV SOSIAL	25
4.1 Pendidikan	25
4.2 Kesehatan dan Keluarga Berencana	26
4.3 Agama	26
V PERTANIAN.....	44
5.1 Pertanian Tanaman Pangan	44
5.2 Perkebunan	44
5.3 Peternakan	44
VI PEREKONOMIAN.....	53

DAFTAR TABEL

Halaman

I	GEOGRAFIS	
1.1	Titik Koordinat Desa/Kelurahan di Kecamatan Kundur Utara	4
1.2	Jarak antara Ibukota Kecamatan dengan Ibukota Desa/Kelurahan di Kecamatan Kundur Utara Tahun 2013	5
1.3	Batas Daerah dan Ketinggian dari Permukaan Laut Dirinci menurut Desa/Kelurahan di Kecamatan Kundur Utara	6
II	PEMERINTAHAN	
2.1	Nama Kepala Pemerintahan di Kecamatan Kundur Utara Tahun 2013	9
2.2	Nama-Nama Desa/Kelurahan menurut Statusnya di Kecamatan Kundur Utara Tahun 2013	10
2.3	Nama-Nama Desa/Kelurahan dan Ibukotanya, dan Luas Wilayah Daratan Kecamatan Kundur Utara Tahun 2013	11
2.4	Banyaknya Penduduk, Rumah Tangga, RW dan RT di Kecamatan Kundur Utara Tahun 2013	12
III	PENDUDUK	
3.1	Banyaknya Rumah Tangga, Penduduk dan Rata - Rata Penduduk Per Rumah Tangga di Kecamatan Kundur Utara Tahun 2013	16
3.2	Luas Wilayah, Jumlah Penduduk dan Kepadatan Penduduk Per Desa/Kelurahan di Kecamatan Kundur Utara 2013	17
3.3	Jumlah Rumah Tangga dan Penduduk Dirinci Menurut Desa/Kelurahan dan Jenis Kelamin di Kecamatan Kundur Utara Tahun 2013	18
3.4	Persentase Penduduk Menurut Jenis Kelamin Dirinci Per Desa/Kelurahan di Kecamatan Kundur Utara Tahun 2013	19
3.5	Banyaknya Penduduk Menurut Jenis Kelamin dan Desa/Kelurahan Serta Sex Ratio di Kecamatan Kundur Utara Tahun 2013	20

3.6	Banyaknya Penduduk WNI dan WNA Menurut Desa/Kelurahan di Kecamatan Kundur Utara Tahun 2013	21
3.7	Banyaknya Kelahiran dan Kematian Dirinci Berdasarkan Jenis Kelamin di Kecamatan Kundur Utara Tahun 2013	22
3.8	Banyaknya Penduduk Datang dan Pindah Dirinci Berdasarkan Jenis Kelamin di Kecamatan Kundur Utara Tahun 2013	23
3.9	Jumlah dan Persentase Rumah Tangga Sasaran Hasil Pendataan Program Perlindungan Sosial Tahun 2013 Menurut Desa/Kelurahan di Kecamatan Kundur Utara	24

IV SOSIAL

4.1	Banyaknya Sekolah Menurut Jenjang Pendidikan, Status, dan Desa/Kelurahan di Kecamatan Kundur Utara Tahun 2013	27
4.2	Banyaknya Sekolah Negeri dan Swasta di Kecamatan Kundur Utara Tahun 2013	28
4.3	Banyaknya Guru Sekolah Negeri dan Swasta di Kecamatan Kundur Utara Tahun 2013	29
4.4	Banyaknya Murid Sekolah Negeri dan Swasta di Kecamatan Kundur Utara Tahun 2013	30
4.5	Banyaknya Sekolah di Luar Lingkungan Dinas Pendidikan Kabupaten Karimun Menurut Jenis dan Status Sekolah di Kecamatan Kundur Utara Tahun 2013	31
4.6	Banyaknya Murid Sekolah di Luar Lingkungan Dinas Pendidikan Kabupaten Karimun Menurut Jenis dan Statusnya di Kecamatan Kundur Utara Tahun 2013	32
4.7	Banyaknya Guru Sekolah di Luar Lingkungan Dinas Pendidikan Kabupaten Karimun Menurut Jenis dan Statusnya di Kecamatan Kundur Utara Tahun 2013	33
4.8	Banyaknya Tempat Kursus Menurut Jenisnya di Kecamatan Kundur Utara Tahun 2013	34
4.9	Banyaknya Sarana Kesehatan Dirinci Menurut Jenisnya di Kecamatan Kundur Utara Tahun 2013	35
4.10	Banyaknya Sarana Kesehatan Dirinci Menurut Jenis dan Desa/Kelurahan di Kecamatan Kundur Utara Tahun 2013	36
4.11	Banyaknya Apotek, Pos Obat Desa dan Toko Obat/ Jamu di Kecamatan Kundur Utara Tahun 2013	37

4.12	Banyaknya Apotek, Pos Obat Desa dan Toko Obat/ Jamu Menurut Desa/ Kelurahan di Kecamatan Kundur Utara Tahun 2013	38
4.13	Banyaknya Tenaga Dokter, Perawat, dan Bidan di Kecamatan Kundur Utara Tahun 2013	39
4.14	Banyaknya Pasangan Usia Subur dan Akseptor KB Aktif Dirinci Menurut Alat Konstrasepsi dan Desa/Kelurahan di Kecamatan Kundur Utara Tahun 2013	40
4.15	Banyaknya Tempat Ibadah Menurut Agama dan Desa/Kelurahan di Kecamatan Kundur Utara Tahun 2013	42
4.16	Jumlah Penduduk Menurut Agama dan Desa/Kelurahan di Kecamatan Kundur Utara Tahun 2013	43

V PERTANIAN

5.1	Luas Tanam dan Produksi Bahan Makanan Menurut Jenisnya di Kecamatan Kundur Utara Tahun 2013	46
5.2	Luas Panen dan Produksi Sayur-sayuran Menurut Jenisnya di Kecamatan Kundur Utara Tahun 2013	47
5.3	Produksi Buah-buahan Menurut Jenis Tanaman di Kecamatan Kundur Utara Tahun 2013 (Ton)	48
5.4	Luas Areal Perkebunan Rakyat Menurut Jenis Tanaman di Kecamatan Kundur Utara Tahun 2013 (Ha)	49
5.5	Produksi Perkebunan Rakyat Menurut Jenis Tanaman di Kecamatan Kundur Utara Tahun 2013 (Ton)	50
5.6	Populasi Ternak Besar di Kecamatan Kundur Utara Tahun 2013 (Ekor)	51
5.7	Populasi Ternak Unggas di Kecamatan Kundur Utara Tahun 2013 (Ekor)	52

VI PEREKONOMIAN

6.1	Jumlah Sarana Perekonomian Menurut Jenisnya di Kecamatan Kundur Utara Tahun 2013	54
-----	--	----

DAFTAR GAMBAR

	Halaman
Gambar 2.1. Banyaknya RT dan RW di Kecamatan Kundur Utara Tahun 2013	7
Gambar 3.1. Penduduk di Kecamatan Kundur Utara Tahun 2013	14
Gambar 4.1. Banyaknya Sekolah Negeri dan Swasta di Kecamatan Kundur Utara Tahun 2013	25

<http://karimunkab.bps.go.id>

SEJARAH SINGKAT

Kecamatan Kundur Utara merupakan salah satu kecamatan dari 9 (sembilan) kecamatan yang terbentuk di Kabupaten Karimun. Kecamatan Kundur Utara sebelumnya merupakan bagian dari Wilayah Administratif Kecamatan Kundur yang terdiri dari Desa/Kelurahan Tanjung Batu Barat, Tanjung Batu Kota, Alai, Sei Sebesi, Sei Ungar, Sei Ungar Utara, Lebu, Penarah, Sebele, Urung, Sawang, Sawang laut, Kundur, dan Teluk Radang.

Merujuk kepada Undang-Undang Nomor 53 Tahun 1999 yang ditetapkan di Jakarta pada tanggal 4 Oktober 1999, Kabupaten Karimun yang dahulunya hanya terdiri dari 3 (tiga) kecamatan, yaitu Kecamatan Moro, Kecamatan Kundur, dan Kecamatan Karimun berkembang menjadi 9 (sembilan) kecamatan yang salah satu diantaranya adalah Kecamatan Kundur Utara. Kemudian pada Tahun 2012, berdasarkan Perda No. 02 Tahun 2012, bulan Juli 2012, wilayah Kabupaten Karimun kembali mekar menjadi 12 (dua belas) kecamatan, dengan 42 (empat puluh dua) desa dan 29 (dua puluh sembilan) kelurahan.

Wilayah Kecamatan Kundur Utara membawahi 4 (empat) Desa dan 1 (satu) Kelurahan, yaitu :

1. Desa Sungai Ungar Utara
2. Desa Tg. Berlian Kota
3. Desa Teluk Radang
4. Desa Tg. Berlian Barat
5. Kelurahan Perayun

BAB I GEOGRAFIS

1.1 Letak

Berdasarkan data dari Bagian Pemerintahan Kabupaten Karimun, wilayah daratan (pulau-pulau) dari Kecamatan Kundur Utara terletak diantara $0^{\circ}43'54''$ sampai dengan $0^{\circ}51'44''$ Lintang Utara dan $103^{\circ}24'26''$ sampai dengan $103^{\circ}35'1''$ Bujur Timur.

1.2. Batas-batas

Batas-batas Kecamatan Kundur Utara :

1. Utara : Kecamatan Karimun
2. Selatan : Kecamatan Kundur
3. Barat : Kecamatan Kundur Barat
4. Timur : Kecamatan Buru dan Kecamatan Moro

1.3. Geologi

Wilayah Kecamatan Kundur Utara terdiri dari pulau-pulau besar dan kecil. Berdasarkan data Bagian Pemerintahan Setda karimun, jumlah keseluruhan pulau ada 23 (dua puluh tiga) pulau, dimana hanya 7 (tujuh) pulau yang berpenghuni sedangkan 16 (enam belas) pulau lainnya tidak berpenghuni. Nama-nama pulau yaitu :

1. Belat
2. Degong
3. Seraya
4. Panjang
5. Junge
6. Pelangkat
7. Tebias
8. Teremen
9. Sebuntah
10. Sereteng
11. Kisar
12. Sependu
13. Kedi
14. Penisil
15. Man
16. Telipo
17. Nike
18. Menotos
19. Semuntah
20. Pacet
21. Jumanat
22. Selawang
23. Tikus

Secara umum, Kecamatan Kundur Utara mempunyai dataran yang datar dan landai dengan ketinggian antara 2 sampai dengan 35 meter di atas permukaan laut. Namun ada juga bagian yang berbukit-bukit dengan kemiringan sampai 40° serta ketinggian antara 20 sampai dengan 35 meter.

Tabel 1.1
Titik Koordinat Desa / Kelurahan di Kecamatan Kundur Utara

Desa/Kelurahan	Lintang	Bujur
(1)	(2)	(3)
1. Sungai Ungar Utara	00.73778 N	103.49783 E
2. Tg. Berlian Kota	00.85078 N	103.46587 E
3. Teluk Radang	00.87889 N	103.37588 E
4. Tg. Berlian Barat	00.67352 N	103.45409 E
5. Perayun	N.A	N.A

Sumber : BPS Kabupaten Karimun

Tabel 1.2
 Jarak Antara Ibukota Kecamatan dengan Ibukota Desa / Kelurahan
 Di Kecamatan Kundur Utara Tahun 2013

Ibukota Kecamatan / Desa/Kelurahan	Jarak Lurus (Km)
(1)	(2)
Kec. Kundur Utara ke Desa/Kelurahan :	
☞ Sungai Ungar Utara	9
☞ Tg. Berlian Kota	3
☞ Teluk Radang	12
☞ Tg. Berlian Barat	3
☞ Perayun	15
☞ Tg. Balai Karimun	115
☞ Tg. Batu	23
☞ Sawang	18

Sumber : Kantor Camat Kundur Utara

Tabel 1.3
 Batas Daerah dan Ketinggian dari Permukaan Laut Dirinci
 Menurut Desa / Kelurahan di Kecamatan Kundur Utara

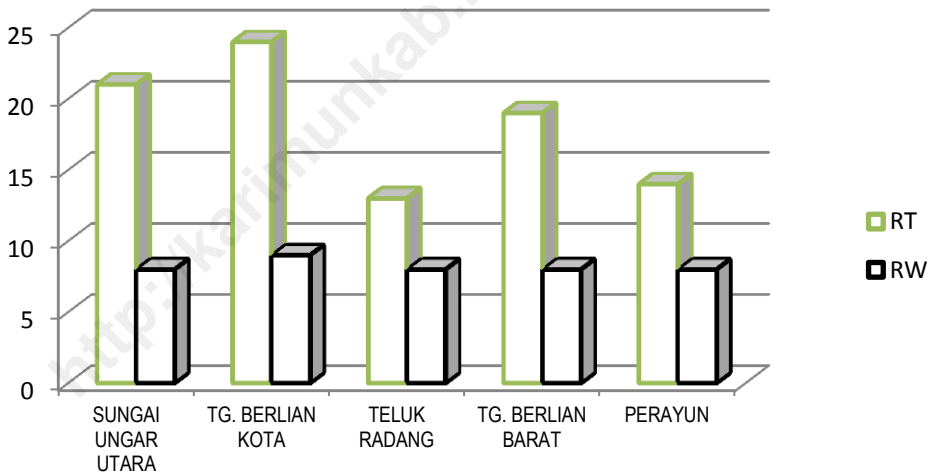
Desa/Kelurahan	Batas Daerah	Ketinggian dari Permukaan laut (m)
(1)	(2)	(3)
1. Sungai Ungar Utara	Utara : Tg. Berlian Kota	6
	Selatan : Kundur	
	Timur : Belat	
	Barat : Kec. Kundur Barat	
2. Tg. Berlian Kota	Utara : Tg. Berlian Barat	13
	Selatan : Sei Ungar Utara	
	Timur : Belat	
	Barat : Tg. Berlian Barat	
3. Teluk Radang	Utara : Perayun	8
	Selatan : Tg. Berlian Barat	
	Timur : Belat	
	Barat : Kundur Barat	
4. Tg. Berlian Barat	Utara : Teluk Radang	6
	Selatan : Tg. Berlian Kota	
	Timur : Belat	
	Barat : Kundur Barat	
5. Perayun	Utara : Belat	8
	Selatan : Teluk Radang, Kundur Barat	
	Timur : Belat	
	Barat : Kundur Barat	

Sumber : Kantor Camat Kundur Utara

BAB II PEMERINTAHAN

Terbentuknya Kecamatan Kundur Utara adalah sebagai institusi eksekutif yang akan menjalankan roda pemerintahan dan pembangunan masyarakat serta menjadi harapan untuk dapat menjawab setiap permasalahan maupun tantangan yang muncul sesuai dengan perkembangan sosial ekonomi, sosial budaya, politik dan lainnya dalam masyarakat.

Gambar 2.1
Banyaknya RT dan RW di Pemerintah Kecamatan Kundur Utara
Tahun 2013



Pada saat terbentuknya, Kecamatan Kundur Utara hanya terdiri dari 5 desa dan 1 kelurahan. Namun sejalan dengan semakin meningkatnya keinginan

untuk lebih mempercepat pembangunan di berbagai wilayah, maka pemerintah daerah menetapkan 1 desa baru. Terakhir pemerintah daerah kembali menetapkan 1 desa baru lagi. Dengan demikian saat ini telah berdiri 4 desa dan 1 kelurahan, yaitu :

1. Sungai Ungar Utara
2. Tg. Berlian Kota
3. Teluk Radang
4. Tg. Berlian Barat
5. Perayun

Kecamatan Kundur Utara terletak pada wilayah seluas 248 Km² dengan Desa Lebu sebagai desa yang memiliki wilayah terluas. Pada tingkat pemerintahan yang lebih kecil, Kecamatan Kundur Utara terdiri dari 148 RT, 62 RW dan 5.240 rumah tangga. Hal ini berarti dalam 1 RW rata-rata terbagi menjadi 2 RT dan di setiap RT rata-rata terdapat 35 rumah tangga.

Merujuk pada Peraturan Daerah Kabupaten Karimun Nomor 2 Tahun 2013 Tentang Pembentukan Kecamatan, Kelurahan dan Desa di Kabupaten Karimun yang ditetapkan di Tanjung Balai Karimun pada Tanggal 11 Juli 2013, dengan dimekarkannya Kecamatan Belat maka Kecamatan Kundur Utara mengalami perubahan terdiri dari 1 (satu) Kelurahan dan 4 (empat) Desa antara lain sebagai berikut :

1. Desa Sungai Ungar Utara
2. Desa Tanjung Berlian Kota
3. Desa Tanjung Berlian Barat
4. Desa Teluk Radang
5. Kelurahan Perayun

Secara lebih lengkap, data pemerintahan Kecamatan Kundur Utara dapat dilihat pada tabel 2.1 sampai dengan tabel 2.4.

Tabel 2.1
 Nama-Nama Kepala Pemerintahan di Kecamatan Kundur Utara Tahun 2013

Kecamatan/Desa/Kelurahan	Nama Kepala Pemerintahan
(1)	(2)
Kec. Kundur Utara	MUHAMMAD YUNUS,S.Km,MM.Pub
Sungai Ungar Utara	HASYIM WARSIDI
Tg. Berlian Kota	SUKO SISWOYO, SE
Teluk Radang	NGADINO
Tg. Berlian Barat	MUHAMMAD YENI
Perayun	MARSUTI, S.Sos (plt)

Sumber : Kantor Camat Kundur Utara

Tabel 2.2
 Nama - Nama Desa / Kelurahan Menurut Statusnya
 di Kecamatan Kundur Utara Tahun 2013

Desa/Kelurahan	Status Pemerintahan
(1)	(2)
1. Sungai Ungar Utara	DESA
2. Tg. Berlian Kota	DESA
3. Teluk Radang	DESA
4. Tg. Berlian Barat	DESA
5. Perayun	KELURAHAN

Sumber : Kantor Camat Kundur Utara

Tabel 2.3
 Nama-Nama Desa / Kelurahan dan Ibukotanya, Luas Wilayah Daratan, RT, dan
 RW di Kecamatan Kundur Utara Tahun 2013

Desa/Kelurahan	Ibukota	Luas Wilayah (Km ²)	Lingk/Dusun	RT	RW
(1)	(2)	(3)	(4)	(5)	(6)
Sungai Ungar Utara	Sei. Ungar Utara	24	4	21	8
Tg. Berlian Kota	Tg. Berlian	22	-	24	9
Teluk Radang	Teluk Radang	29	4	13	8
Tg. Berlian Barat	Tg. Berlian Barat	30	4	19	8
Perayun	Perayun	18	4	14	8
Jumlah		123	16	91	43

Sumber : Kantor Camat Kundur Utara

Tabel 2.4
Banyaknya Penduduk, Rumah Tangga, RW dan RT di Kecamatan Kundur Utara
Tahun 2013

Desa/Kelurahan	Penduduk	Rumah Tangga	RT	RW
(1)	(2)	(3)	(4)	(5)
Sungai Ungar Utara	2746	792	21	8
Tg. Berlian Kota	4768	1300	24	9
Teluk Radang	1743	508	13	8
Tg. Berlian Barat	2807	748	19	8
Perayun	1789	501	14	8
Jumlah	13.853	3849	91	43

Sumber : Kantor Camat Kundur Utara

BAB III PENDUDUK

Di dalam Garis-Garis Besar Haluan Negara dinyatakan bahwa jumlah penduduk yang besar baru menjadi modal dasar yang efektif bagi pembangunan nasional hanya bila penduduk yang besar tersebut berkualitas baik. Namun dengan pertambahan penduduk yang pesat sulit untuk meningkatkan mutu kehidupan dan kesejahteraan secara layak dan merata. Hal ini berarti bahwa penduduk yang besar dengan kualitas yang tinggi tidak akan mudah dicapai.

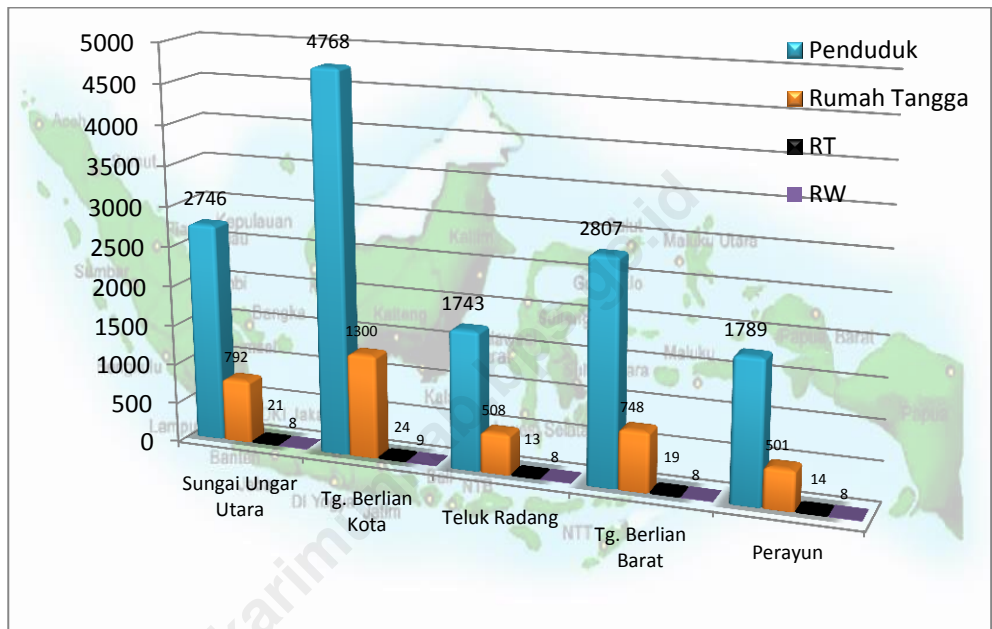
Registrasi penduduk merupakan kegiatan pencatatan administrasi kependudukan yang dilaksanakan oleh bagian pemerintahan di setiap kecamatan. Data hasil registrasi penduduk yang dikirim ke kecamatan oleh masing-masing desa/kelurahan, dijadikan sebagai acuan prediksi sehingga terbentuklah tabel jumlah penduduk seperti yang tersaji di bawah ini. Hasil pencatatan menunjukkan masih belum lancarnya kegiatan registrasi penduduk, sebagai akibat banyaknya hambatan dalam pelaksanaan. Disamping itu, kegiatan pengecekan data sekaligus pembinaan aparat pelaksana kegiatan registrasi penduduk sampai ke tingkat desa/kelurahan serta kedisiplinan penduduk sendiri sangat diperlukan dalam menunjang usaha mendapatkan data kependudukan yang lengkap dan terpercaya sebagai dasar perencanaan pembangunan.

3.1. Jumlah Penduduk Dan Rumah Tangga

Dari hasil registrasi penduduk Kecamatan Kundur Utara Tahun 2013 diperoleh informasi bahwa jumlah penduduk Kecamatan Kundur Utara tercatat sebanyak 21.684 jiwa yang terdiri dari 11.447 jiwa laki-laki dan 10.237 jiwa perempuan. Rasio jenis kelamin (*sex ratio*) sebesar 112, yang berarti diantara

112 jiwa laki-laki terdapat 100 jiwa perempuan. Sedangkan jumlah rumah tangga penduduk adalah sebesar 5.240 rumah tangga, yang berarti rata-rata per rumah tangga terdiri dari 4 jiwa penduduk.

Gambar 3.1
Penduduk di Kecamatan Kundur Utara Tahun 2013



3.2. Penyebaran Penduduk

Dari jumlah penduduk sebanyak 13.853 jiwa tersebut penyebarannya adalah sebagai berikut :

- Desa Sungai Ungar Utara sebanyak 2.746 jiwa (19,82 persen)
- Kelurahan Tg. Berlian Kota sebanyak 4.768 jiwa (34,42 persen)
- Desa Teluk Radang sebanyak 1.743 jiwa (12,58 persen)

- Kelurahan Tg. Berlian Barat sebanyak 2.807 jiwa (20,26 persen)
- Desa Perayun sebanyak 1.789 jiwa (12,91 persen)

Untuk lebih jelasnya penyajian data penduduk dapat dilihat pada tabel 3.1 s.d tabel 3.10 yang sumber datanya dari statistik Kecamatan bekerjasama dengan pemerintahan se-Kecamatan Kundur Utara.

3.3. Penduduk Miskin

Keberhasilan program pembangunan bertujuan untuk dapat mensejahterakan masyarakat. Salah satu indikator yang dapat menunjukkan bagaimana tingkat kesejahteraan adalah seberapa besar tingkat kemiskinan suatu daerah.

Pada tahun 2008, jumlah Rumah Tangga Sasaran (RTS) hasil Pendataan program Perlindungan Sosial menunjukkan adanya peningkatan dibandingkan dengan hasil pendataan yang sama tahun 2005. Jumlah RTS di Kecamatan Kundur Utara pada tahun 2008 mencapai 21,86 persen dari jumlah rumah tangga keseluruhan.

Tabel 3.1
Banyaknya Rumah Tangga, Penduduk dan Rata - Rata Penduduk per Rumah
Tangga di Kecamatan Kundur Utara Tahun 2013

Desa/Kelurahan	Rumah Tangga	Penduduk	Rata - Rata Jumlah ART
(1)	(2)	(3)	(4)
1. Sungai Ungar Utara	792	2.746	3
2. Tg. Berlian Kota	1.300	4.768	4
3. Teluk Radang	508	1.743	4
4. Tg. Berlian Barat	748	2.807	4
5. Perayun	501	1.789	4
Jumlah	3.849	13.849	19

Sumber : Kantor Camat Kundur Utara

Tabel 3.2
Luas Wilayah , Jumlah Penduduk dan Kepadatan Penduduk per Desa / Kelurahan
di Kecamatan Kundur Utara 2013

Desa/Kelurahan	Luas Wilayah (Km ²)	Penduduk	Kepadatan Penduduk (Per Km ²)
(1)	(2)	(3)	(4)
1. Sungai Ungar Utara	24	2.746	114
2. Tg. Berlian Kota	22	4.768	217
3. Teluk Radang	29	1.743	60
4. Tg. Berlian Barat	30	2.807	94
5. Perayun	18	1.789	99
Jumlah	123	13.849	584

Sumber : Data Kantor Camat Kundur Utara

Tabel 3.3
 Jumlah Rumah Tangga dan Penduduk Dirinci Menurut Desa / Kelurahan dan
 Jenis Kelamin di Kecamatan Kundur Utara Tahun 2013

Desa/Kelurahan	Rumah Tangga	Penduduk		
		Laki - Laki	Perempuan	Jumlah
(1)	(2)	(3)	(4)	(5)
1. Sei Ungar Utara	792	1.432	1.314	2.746
2. Tg. Berlian Kota	1.300	2.505	2.263	4.768
3. Teluk Radang	508	896	847	1.743
4. Tg. Berlian Barat	748	1.517	1.290	2.807
5. Perayun	501	922	867	1.789
Jumlah	3.849	7.272	6.581	13.853

Sumber : Data Kantor Camat Kundur Utara

Tabel 3.4
 Persentase Penduduk Menurut Jenis Kelamin Dirinci per Desa / Kelurahan
 di Kecamatan Kundur Utara Tahun 2013

Desa/Kelurahan	Laki - Laki		Perempuan		Jumlah
	Jumlah	(%)	Jumlah	(%)	
(1)	(2)	(3)	(4)	(5)	(6)
1. Sei Ungar Utara	1.432	52	1.314	49	2.746
2. Tg. Berlian Kota	2.505	53	2.263	47	4.768
3. Teluk Radang	896	51	847	49	1.743
4. Tg. Berlian Barat	1.517	54	1.290	46	2.807
5. Perayun	922	52	867	48	1.789
Jumlah	7.272		6.581		13.853

Sumber : Data Kantor Camat Kundur Utara

Tabel 3.5
 Banyaknya Penduduk Menurut Jenis Kelamin dan Desa / Kelurahan Serta
Sex Ratio di Kecamatan Kundur Utara Tahun 2013

Desa/Kelurahan	Laki - Laki	Perempuan	Sex Ratio
(1)	(2)	(3)	(4)
1. Sei Ungar Utara	1.432	1.314	1.10
2. Tg. Berlian Kota	2.505	2.263	1.11
3. Teluk Radang	896	847	1.10
4. Tg. Berlian Barat	1.517	1.290	1.18
5. Perayun	922	867	1.10
Jumlah	7.272	6.581	1.10

Sumber : Data Kantor Camat Kundur Utara

Tabel 3.6
Banyaknya Penduduk WNI dan WNA Menurut Desa/Kelurahan
di Kecamatan Kundur Utara Tahun 2013

Desa/Kelurahan	WNI	WNA	Jumlah
(1)	(2)	(3)	(4)
1. Sei Ungar Utara	2.746	-	2.746
2. Tg. Berlian Kota	4.768	-	4.768
3. Teluk Radang	1.743	-	1.743
4. Tg. Berlian Barat	2.807	-	2.807
5. Perayun	1.789	-	1.789
Jumlah	13.849	-	13.849

Sumber : Data Kantor Camat Kundur Utara

Tabel 3.7
Banyaknya Kelahiran dan Kematian Dirinci Berdasarkan Jenis Kelamin
di Kecamatan Kundur Utara Tahun 2013

Bulan	Kelahiran			Kematian		
	Laki-laki	Perempuan	Jumlah	Laki-laki	Perempuan	Jumlah
(1)	(2)	(3)	(4)	(5)	(6)	(7)
1. Sei Ungar Utara	N.A	N.A	N.A	N.A	N.A	N.A
2. Tg. Berlian Kota	N.A	N.A	N.A	N.A	N.A	N.A
3. Teluk Radang	N.A	N.A	N.A	N.A	N.A	N.A
4. Tg. Berlian Barat	N.A	N.A	N.A	N.A	N.A	N.A
5. Perayun	N.A	N.A	N.A	N.A	N.A	N.A
Jumlah	N.A	N.A	N.A	N.A	N.A	N.A

Sumber : Data Kantor Camat Kundur Utara

Tabel 3.8
 Banyaknya Penduduk Datang dan Pindah Dirinci Berdasarkan Jenis Kelamin di
 Kecamatan Kundur Utara Tahun 2013

Bulan	Datang			Pindah		
	Laki-laki	Perempuan	Jumlah	Laki-laki	Perempuan	Jumlah
(1)	(2)	(3)	(4)	(5)	(6)	(7)
1. Sei Ungar Utara	N.A	N.A	N.A	N.A	N.A	N.A
2. Tg. Berlian Kota	N.A	N.A	N.A	N.A	N.A	N.A
3. Teluk Radang	N.A	N.A	N.A	N.A	N.A	N.A
4. Tg. Berlian Barat	N.A	N.A	N.A	N.A	N.A	N.A
5. Perayun	N.A	N.A	N.A	N.A	N.A	N.A
Jumlah	N.A	N.A	N.A	N.A	N.A	N.A

Sumber : Data Kantor Camat Kundur Utara

Tabel 3.9
 Jumlah dan Persentase Rumah Tangga Sasaran Hasil Pendataan
 Program Perlindungan Sosial Tahun 2008 Menurut
 Desa / Kelurahan di Kecamatan Kundur Utara

Desa/ Kelurahan	Jumlah Rumah Tangga	Jumlah RTS	% RTS thd Keseluruhan
(1)	(2)	(3)	(4)
1. Sei Ungar Utara	556	72	12,95
2. Lebu	N.A	N.A	N.A
3. Penarah	N.A	N.A	N.A
4. Sebele	N.A	N.A	N.A
5. Urung	N.A	N.A	N.A
Jumlah	N.A	N.A	N.A

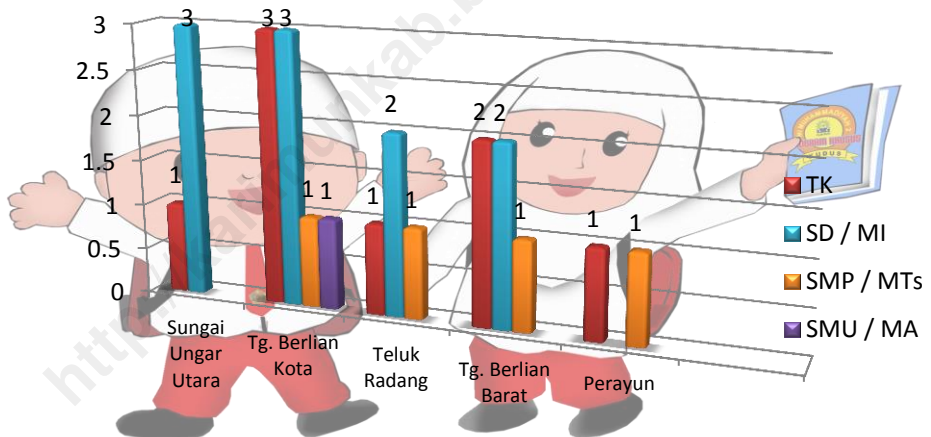
Sumber: BPS Kabupaten Karimun

BAB IV SOSIAL

4.1. Pendidikan

Pendidikan merupakan sarana untuk mencerdaskan kehidupan bangsa. Pendidikan yang tinggi dapat dijadikan indikator tingginya kualitas penduduk suatu daerah. Dengan tingginya kualitas penduduk dalam bidang pendidikan, maka akan lebih cepat pula dalam pencapaian kemajuan dalam segala aspek kehidupan.

Gambar 4.1
Banyaknya Sekolah Negeri dan Swasta di Kecamatan Kundur Utara Tahun 2013



Di Kecamatan Kundur Utara terdapat 10 Sekolah Dasar (SD)/MI, 4 Sekolah Lanjutan Tingkat Pertama (SLTP)/MTs, dan 1 Sekolah Menengah Umum (SMU).

Secara lebih lengkap, subbab pendidikan ini disajikan dalam bentuk tabel dari tabel 4.1 sampai dengan tabel 4.8

4.2. Kesehatan dan Keluarga Berencana

Salah satu indikator bagi kesejahteraan rakyat di suatu daerah adalah kondisi tingkat kesehatan masyarakatnya. Semakin tinggi tingkat kesehatan masyarakat suatu daerah, maka bisa dikatakan semakin tinggi pula tingkat kesejahteraan rakyatnya.

Di sini akan disajikan data-data kesehatan yang meliputi banyaknya fasilitas sarana kesehatan, jumlah akseptor Keluarga Berencana, serta wabah penyakit yang ada . Data fasilitas sarana kesehatan mencakup banyaknya rumah sakit, puskesmas dan puskesmas pembantu, poliklinik dan poliklinik desa (polindes), tempat praktek dokter, dan tempat praktek bidan. Untuk lebih jelasnya dapat dilihat pada tabel 4.9 sampai dengan tabel 4.14

4.3. Agama

Sebagai daerah yang masyarakatnya heterogen, kehidupan beragama yang beraneka ragam tentulah merupakan suatu fenomena yang dapat kita lihat pada masyarakat, termasuk masyarakat Kecamatan Kundur Utara.

Data statistik di bidang keagamaan yang bersumber dari Departemen Agama Kabupaten Karimun menyajikan data banyaknya tempat peribadatan, banyaknya penduduk yang memeluk agama sesuai dengan kepercayaannya, dan persentase penduduk menurut agama yang dianut. Selain itu, juga akan disajikan data statistik mengenai banyaknya penduduk yang nikah, thalak, rujuk, dan cerai setiap bulannya selama tahun 2013 yang didapatkan dari Kantor Urusan Agama Kecamatan Kundur Utara. Untuk lebih jelasnya lihat tabel 4.15 sampai dengan tabel 4.16

Tabel 4.1
Banyaknya Sekolah Menurut Jenjang Pendidikan, Status, dan Desa / Kelurahan
di Kecamatan Kundur Utara Tahun 2013

Desa/Kelurahan	TK		SD/ MI		SMP/ MTs		SMU/ MA	
	Negeri	Swas ta	Negeri	Swas ta	Negeri	Swas ta	Negeri	Swas ta
(1)	(2)	(3)	(4)	(5)	(6)	(7)	(8)	(9)
1. Sei Ungar Utara	-	1	2	1	-	-	-	-
2. Tg. Berlian Kota	-	3	3	-	1	-	1	-
3. Teluk Radang	1	-	2	-	1	-	-	-
4. Tg. Berlian Barat	2	-	2	-	-	1	-	-
5. Perayun	1	-	-	-	1	-	-	-
Jumlah	4	4	9	1	3	1	1	-

Sumber : Dinas Pendidikan Kecamatan Kundur Utara

Tabel 4.2
 Banyaknya Sekolah Negeri dan Swasta di Kecamatan Kundur Utara
 Tahun 2013

Jenis Sekolah	Negeri	Swasta	Jumlah
(1)	(2)	(3)	(4)
1. TK	4	4	8
2. SD	9	1	10
3. SLTP	3	1	4
4. SMU	1	-	1
5. SMK	-	-	-
6. Akademi/Universitas	-	-	-

Sumber : Dinas Pendidikan Kecamatan Kundur Utara

Tabel 4.3
 Banyaknya Guru Sekolah Negeri dan Swasta di Kecamatan Kundur Utara
 Tahun 2013

Jenis Sekolah	Negeri	Swasta	Jumlah
(1)	(2)	(3)	(4)
1. TK	9	23	32
2. SD	111	9	120
3. SLTP	50	16	66
4. SMU	23	-	23
5. SMK	-	-	-
6. Akademi/Universitas	-	-	-

Sumber : Dinas Pendidikan Kecamatan Kundur Utara

Tabel 4.4
Banyaknya Murid Sekolah Negeri dan Swasta di Kecamatan Kundur Utara
Tahun 2013

Jenis Sekolah	Negeri	Swasta	Jumlah
(1)	(2)	(3)	(4)
1. TK	125	198	323
2. SD	1.195	64	1.259
3. SLTP	676	95	771
4. SMU	281	-	281
5. SMK	-	-	-
6. Akademi/Universitas	-	-	-

Sumber : Dinas Pendidikan Kecamatan Kundur Utara

Tabel 4.5
Banyaknya Sekolah Menurut Jenis dan Status Sekolah di Kecamatan
Kundur Utara Tahun 2013

Jenis Sekolah	Negeri	Swasta	Jumlah
(1)	(2)	(3)	(4)
1. Ibtidaiyah	-	-	-
2. Tsanawiyah	-	-	-
3. Aliyah	-	-	-
4. Diniyah Awaliyah	-	-	-
5. Diniyah Wustha	-	-	-
6. Pondok Pesantren	-	-	-

Sumber : Dinas Pendidikan Kecamatan Kundur Utara

Tabel 4.6
 Banyaknya Murid Sekolah Menurut Jenis dan Statusnya di Kecamatan
 Kundur Utara Tahun 2013

Jenis Sekolah	Negeri	Swasta	Jumlah
(1)	(2)	(3)	(4)
1. Ibtidaiyah	-	-	-
2. Tsanawiyah	-	-	-
3. Aliyah	-	-	-
4. Diniyah Awaliyah	-	-	-
5. Diniyah Wustha	-	-	-
6. Pondok Pesantren	-	-	-

Sumber : Dinas Pendidikan Kecamatan Kundur Utara

Tabel 4.7
Banyaknya Guru Sekolah Menurut Jenis dan Statusnya di Kecamatan
Kundur Utara Tahun 2013

Jenis Sekolah	Negeri	Swasta	Jumlah
(1)	(2)	(3)	(4)
1. Ibtidaiyah	-	-	-
2. Tsanawiyah	-	-	-
3. Aliyah	-	-	-
4. Diniyah Awaliyah	-	-	-
5. Diniyah Wustha	-	-	-
6. Pondok Pesantren	-	-	-

Sumber : Dinas Pendidikan Kecamatan Kundur Utara

Tabel 4.8
Banyaknya Tempat Kursus Menurut Jenisnya
di Kecamatan Kundur Utara Tahun 2013

Jenis Kursus	Jumlah
(1)	(2)
1. Bahasa Inggris	-
2. Bahasa Mandarin	-
3. Bahasa Jepang	-
2. Mengetik	2
3. Komputer	2
4. Montir	-
5. Kecantikan	-
6. Menjahit	-
7. Menari	-
8. Lainnya	-

Sumber : Dinas Pendidikan Kecamatan Kundur Utara

Tabel 4.9
Banyaknya Sarana Kesehatan Dirinci Menurut Jenisnya
di Kecamatan Kundur Utara Tahun 2013

Sarana Kesehatan	Jumlah
(1)	(2)
01. Rumah Sakit	-
02. Puskesmas	1
03. Puskesmas pembantu (Pustu)	3
04. Poliklinik/Polindes/Balai Pengobatan	5
05. Tempat Praktek Dokter	2
06. Tempat Praktek Bidan	3
07. Rumah Sakit Bersalin	-
Jumlah	14

Sumber : Puskesmas Kecamatan Kundur Utara

Tabel 4.10
Banyaknya Sarana Kesehatan Dirinci Menurut Jenis dan Desa / Kelurahan di
Kecamatan Kundur Utara Tahun 2013

Desa/Kelurahan	Rumah Sakit	Rumah Sakit Bersalin	Poliklinik/ Polindes	Puskesmas/ Pustu	Tempat Praktek Dokter	Praktek Bidan
(1)	(2)	(3)	(4)	(5)	(6)	(7)
1. Sei Ungar Utara	-	-	1	1	-	-
2. Tg. Berlian Kota	-	-	1	-	2	3
3. Teluk Radang	-	-	1	2	-	-
4. Tg. Berlian Barat	-	-	1	1	-	-
5. Perayun	-	-	1	-	-	-
Jumlah	-	-	4	4	2	3

Sumber : Puskesmas Kecamatan Kundur Utara

Tabel 4.11
 Banyaknya Apotek , Pos Obat Desa dan Toko Obat/Jamu
 di Kecamatan Kundur Utara Tahun 2013

Jenis Usaha	Jumlah
(1)	(2)
1. Apotek	2
2. Pos Obat Desa	-
3. Toko Obat/Jamu	-
Jumlah	3

Sumber : Puskesmas Kecamatan Kundur Utara

Tabel 4.12
 Banyaknya Apotek, Pos Obat Desa dan Toko Obat/Jamu Menurut Desa /
 Kelurahan di Kecamatan Kundur Utara Tahun 2013

Desa/Kelurahan	Apotek	Pos Obat Desa	Toko Obat/Jamu
(1)	(2)	(3)	(4)
1. Sei Ungar Utara	-	-	-
2. Tg. Berlian Kota	2	-	-
3. Teluk Radang	-	-	-
4. Tg. Berlian Barat	-	-	-
5. Perayun	-	-	-
Jumlah	2	-	-

Sumber : Puskesmas Kecamatan Kundur Utara

Tabel 4.13
Banyaknya Tenaga Dokter, Perawat, dan Bidan
di Kecamatan Kundur Utara Tahun 2013

Tenaga Kesehatan	Jumlah
(1)	(2)
1. Dokter <ul style="list-style-type: none"> ▪ Spesialis ▪ Umum ▪ Gigi 	- 2 -
2. Perawat <ul style="list-style-type: none"> ▪ Umum ▪ Gigi 	15 -
3. Bidan	14
4. Apoteker	1
Jumlah	32

Sumber : Puskesmas Kecamatan Kundur Utara

Tabel 4.14
 Banyaknya Pasangan Usia Subur dan Akseptor KB Aktif Dirinci Menurut Alat
 Kontrasepsi dan Desa / Kelurahan di Kecamatan Kundur Utara Tahun 2013

Desa/Kelurahan	Jumlah PUS	Jenis Alat Kontrasepsi			
		MOW/MOP	IUD	Pil	Kondom
(1)	(2)	(3)	(4)	(5)	(6)
1. Sei Ungar Utara	334	90	15	-	-
2. Tg. Berlian Kota	476	139	-	-	-
3. Teluk Radang	336	78	16	-	-
4. Tg. Berlian Barat	332	149	-	-	-
5. Perayun	156	70	-	-	-
Jumlah	1.634	526	31	-	-

Sumber : Puskesmas Kecamatan Kundur Utara

Lanjutan Tabel 4.14

Desa/Kelurahan	Jumlah PUS	Jenis Alat Kontrasepsi			
		Suntik	Implant	Kalender	Lainnya
(1)	(2)	(3)	(4)	(5)	(6)
1. Sei Ungar Utara	334	90	15	-	-
2. Tg. Berlian Kota	476	139	-	-	-
3. Teluk Radang	336	78	16	-	-
4. Tg. Berlian Barat	332	149	-	-	-
5. Perayun	156	70	-	-	-
Jumlah	1.634	526	31	-	-

Sumber : Puskesmas Kecamatan Kundur Utara

Tabel 4.15
Banyaknya Tempat Ibadah Menurut Agama dan Desa / Kelurahan
di Kecamatan Kundur Utara Tahun 2013

Desa/Kelurahan	Rumah Ibadah				
	Masjid	Surau/ Mushalla	Gereja	Vihara	Cetiya
(1)	(2)	(3)	(4)	(5)	(6)
1. Sei Ungar Utara	4	3	-	-	-
2. Tg. Berlian Kota	4	6	-	1	1
3. Teluk Radang	3	3	-	-	1
4. Tg. Berlian Barat	2	7	-	1	2
5. Perayun	1	-	1	-	1
Jumlah	14	19	1	2	5

Sumber : KUA Kecamatan Kundur Utara

Tabel 4.16
Jumlah Penduduk Menurut Agama dan Desa / Kelurahan
di Kecamatan Kundur Utara Tahun 2013

Desa/Kelurahan	Agama					
	Islam	Katolik	Protestan	Hindu	Budha	Kong hucu
(1)	(2)	(3)	(4)	(5)	(6)	(7)
1. Sei Ungar Utara	2.712	-	-	-	34	-
2. Tg. Berlian Kota	3.987	15	41	-	725	-
3. Teluk Radang	1.565	-	16	-	134	28
4. Tg. Berlian Barat	2.238	2	11	-	556	-
5. Perayun	1.400	19	238	-	127	5
Jumlah	11.902	36	306	-	1.576	33

Sumber : KUA Kecamatan Kundur Utara

BAB V PERTANIAN

Sektor pertanian masih memegang peranan sebagai sumber utama penghasilan penduduk karena sebagian besar penduduk Kecamatan Kundur Utara bekerja di sektor ini.

5.1. Pertanian Tanaman Pangan

Terdapat 5 jenis tanaman palawija yang diusahakan di Kecamatan Kundur Utara yaitu : padi, ketela pohon, ketela rambat, jagung, dan kacang tanah. Sedangkan sayur-sayuran yang diusahakan petani di Kecamatan Kundur Utara yaitu: sawi, kacang panjang, cabe, terung, kangkung, dan bayam.

Berbagai jenis buah-buahan diusahakan di Kecamatan Kundur Utara antara lain yaitu pisang, durian, mangga, sukun, rambutan, jeruk, nenas, dan nangka. Secara lebih lengkap, subbab pertanian tanaman pangan dapat dilihat pada tabel 5.1 sampai dengan tabel 5.3.

5.2. Perkebunan

Tanaman perkebunan yang banyak diusahakan di Kecamatan Kundur Utara adalah karet, kelapa, lada, dan gambir. Namun tanaman karet dan kelapa menjadi primadona di kalangan petani perkebunan. Secara lebih lengkap, subbab perkebunan dapat dilihat pada tabel 5.4 sampai dengan tabel 5.5.

5.3. Peternakan

Populasi ternak pada tahun 2013 tercatat : sapi 349 ekor, kambing 1.391 ekor, dan babi 157 ekor. Jumlah ternak unggas yang diusahakan pada tahun 2013

tercatat sebanyak : ayam ras pedaging 1.900 ekor, ayam kampung 8.150 ekor, dan itik 150 ekor.

Pada bab ini juga disajikan data mengenai produksi telur baik yang diusahakan oleh rakyat maupun oleh perusahaan. Sekaligus produksi berbagai jenis telur, yaitu telur itik, telur ayam ras, dan telur ayam kampung. Secara lebih lengkap, subbab peternakan dapat dilihat pada tabel 5.6 sampai dengan tabel 5.7

Selain itu juga terdapat data harga rata-rata bahan makanan, yaitu harga rata-rata beberapa komoditi strategis dan komoditi ikan di Kecamatan Kundur Utara. Untuk lebih jelasnya dapat dilihat pada tabel 5.8 sampai dengan tabel 5.9.

Tabel 5.1
Luas Tanam dan Produksi Bahan Makanan menurut Jenisnya
di Kecamatan Kundur Utara Tahun 2013

Jenis Tanaman	Luas Tanam (Ha)	Produksi (Ton)
(1)	(2)	(3)
01. Padi	80	250
02. Ketela Pohon	9	76,5
03. Ketela Rambat	-	-
04. Jagung	8	27
05. Talas	-	-
06. Kacang Tanah	2	15

Sumber : Dinas Pertanian Kecamatan Kundur Utara

Tabel 5. 2
Luas Panen dan Produksi Sayur-sayuran Menurut Jenisnya
di Kecamatan Kundur Utara Tahun 2013

Jenis Tanaman	Luas Panen (Ha)	Produksi (Ton)
(1)	(2)	(3)
01. Sawi	4	13
02. Kacang Panjang	6	19
03. Cabe	12	31,6
04. Terung	-	-
05. Ketimun	-	-
06. Kangkung	4	15
07. Bayam	6	16,6

Sumber : Dinas Pertanian Kecamatan Kundur Utara

Tabel 5.3
Produksi Buah-buahan Menurut Jenis Tanaman
di Kecamatan Kundur Utara Tahun 2013

Jenis Tanaman	Jumlah (Ton)
(1)	(2)
01. Pisang	46,8
02. Durian	112,8
03. Duku/Langsar	-
04. Mangga	1,5
05. Sukun	-
06. Rambutan	250
07. Jeruk	8,2
08. Nenas	30
09. Nangka	201,5
10. Manggis	-
11. Sukun	20,5

Sumber : Dinas Pertanian Kecamatan Kundur Utara

Tabel 5.4
Luas Areal Perkebunan Rakyat Menurut Jenis Tanaman
di Kecamatan Kundur Utara Tahun 2013

Jenis Tanaman	Jumlah (Ha)
(1)	(2)
01. Karet	6.782
02. Kelapa	306
03. Cengkeh	-
04. Sagu	16
05. Gambir	140
06. Kelapa Sawit	19

Sumber : Dinas Pertanian Kecamatan Kundur Utara

Tabel 5.5
 Produksi Perkebunan Rakyat Menurut Jenis Tanaman
 di Kecamatan Kundur Utara Tahun 2013 (Ton)

Jenis Tanaman	Jumlah (Ton)
(1)	(2)
01. Karet	1.418
02. Kelapa	116
03. Cengkeh	-
04. Sagu	9
05. Gambir	31
06. Kelapa Sawit	4

Sumber : Dinas Pertanian Kecamatan Kundur Utara

Tabel 5.6
 Populasi Ternak Besar di Kecamatan Kundur Utara
 Tahun 2013

Jenis Ternak	Jumlah (Ekor)
(1)	(2)
01. Sapi	419
02. Kerbau	-
03. Kambing	1.391
04. Babi	469

Sumber : Dinas Pertanian Kecamatan Kundur Utara

Tabel 5.7
 Populasi Ternak Unggas di Kecamatan Kundur Utara
 Tahun 2013 (ekor)

Jenis Unggas	Jumlah (Ekor)
(1)	(2)
01. Ayam Ras Pedaging	1.900
02. Ayam Ras Petelur	-
03. Ayam Kampung	8.150
04. Itik	150

Sumber : Dinas Pertanian Kecamatan Kundur Utara

BAB VI PEREKONOMIAN

Pada bab VI ini menyajikan data meliputi jumlah sarana perekonomian, seperti koperasi, bank, pasar swalayan, dan lain-lain dan banyaknya jasa perorangan dan rumah tangga di wilayah Kecamatan Kundur Utara pada tahun 2013.

Di Kecamatan Kundur Utara, terdapat 210 buah toko/warung/kios yang tersebar di tiap-tiap desa/kelurahan. Namun sarana telekomunikasi masih sangat kurang, yaitu hanya terdapat 3 buah warnet di Kelurahan Urung. Jasa-jasa lain seperti bengkel motor dan reparasi alat elektronik/alat kantor sudah ada beberapa. Secara lebih lengkap, data sarana perekonomian di Kecamatan Kundur Barat dapat dilihat pada tabel 6.1 dan tabel 6.2.

Tabel 6.1
 Jumlah Sarana Perekonomian Menurut Jenisnya
 di Kecamatan Kundur Utara Tahun 2013

Jenis Sarana Perekonomian	Jumlah
(1)	(2)
1. Bank	-
2. Lumbung Desa	-
3. Mini Market	-
4. Pasar Swalayan	-
5. Toko/Warung/Kios	254
6. Terminal Bus	-
7. Pelabuhan Laut	11
8. Telepon Umum	-
9. Wartel / Warnet	3
10. Kantor Pos/ Kantor Pos Pembantu	-

Sumber : Data Kantor Camat Kundur Utara

Data Mencerdaskan Bangsa

<http://karimunkab.bps.go.id>



**Badan Pusat Statistik
Kabupaten Karimun**

Komp. Perkantoran Pemda Karimun
Jl. Jend Sudirman, Poros, Tg. Balai Karimun
Telp. 0777-7366027 Email : bps2101@bps.go.id