

Katalog BPS: 1101002.6209091

Statistik Daerah **Kecamatan Petak Malai** **2012**



Badan Pusat Statistik Kabupaten Katingan

STATISTIK DAERAH

KECAMATAN PETAK MALAI

2012

<http://katingankabpps.go.id>

STATISTIK DAERAH KECAMATAN PETAK MALAI 2012

ISSN : 2302-6170

Katalog BPS : 1101002.6209091

Ukuran Buku : 17,6 cm x 25 cm

Jumlah Halaman : viii + 12 halaman

Naskah :

Koordinator Statistik Kecamatan dan Tim Penyusunan Publikasi

Gambar Kulit :

Seksi Integrasi Pengolahan dan Diseminasi Statistik

Diterbitkan Oleh :

Badan Pusat Statistik Kabupaten Katingan

Boleh dikutip dengan menyebutkan sumbernya



KATA SAMBUTAN

Untuk mewujudkan visi Badan Pusat Statistik (BPS) sebagai pelopor data statistik terpercaya untuk semua, BPS terus melakukan inovasi dan pengembangan kegiatan perstatistikan serta penyebarluasan informasi baik di pusat maupun di daerah. Salah satu upaya yang dilakukan di daerah adalah menyusun publikasi yang menyajikan indikator-indikator terpilih yang dapat menggambarkan secara ringkas dan menyeluruh tentang kondisi daerah. Publikasi ini diharapkan dapat membantu para pengambil kebijakan dan para pengguna data lainnya dalam memahami kondisi umum wilayahnya.

Oleh karena itu, saya menyambut baik penerbitan publikasi **Statistik Daerah Kecamatan Petak Malai 2012** yang diterbitkan oleh BPS Kabupaten Katingan. Saya berharap publikasi ini mampu memenuhi harapan pemerintah daerah dan masyarakat pada umumnya akan kebutuhan data dan informasi statistik dan dapat digunakan sebagai dasar perencanaan, monitoring, dan evaluasi tentang perkembangan pembangunan di berbagai sektor.

Semoga publikasi ini bermanfaat dan Allah SWT senantiasa meridhoi usaha kita.

Kepala Badan Pusat Statistik

Republik Indonesia

Dr. Suryamin, M.Sc.



KATA PENGANTAR

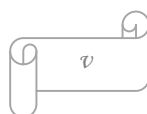
Buku **Statistik Daerah Kecamatan Petak Malai 2012** diterbitkan oleh Badan Pusat Statistik Kabupaten Katingan untuk melengkapi publikasi-publikasi lainnya yang telah secara rutin diterbitkan oleh BPS, dengan mengutamakan pada analisisnya. Publikasi ini memuat berbagai data dan informasi yang dianalisis secara sederhana yang diharapkan dapat membantu para pengguna data dalam memahami perkembangan pembangunan dan berbagai potensi yang terdapat di Kabupaten Katingan.

Besar harapan kami agar publikasi ini dapat digunakan sebagai bahan rujukan dalam perencanaan pembangunan pada umumnya dan pembangunan Kabupaten Katingan pada khususnya.

Kritik dan saran yang positif sangat kami harapkan guna perbaikan dan penyempurnaan di kemudian hari.

Kepala Badan Pusat Statistik

Kabupaten Katingan,





DAFTAR ISI

Bab 1	Geografi dan Iklim	1
Bab 2	Pemerintahan	2
Bab 3	Pendidikan	3
Bab 4	Penduduk	4
Bab 5	Perbandingan Regional	5
Bab 6	Kesehatan	6
	Lampiran Tabel	7

Sungai Katingan tidak melintasi desa/kelurahan di Kecamatan Petak Malai

Sungai yang melintasi Kecamatan Petak Malai, yaitu: sungai Baraoi, Samba, Tangoi, Habangoi, dan Pasaoi

Kecamatan Petak Malai yang beribukota di Tumbang Baraoi berada pada ketinggian 40 meter di atas permukaan laut (DPL). Berbatasan sebelah utara dengan Provinsi Kalimantan Barat; sebelah timur dengan Kabupaten Gunung Mas; sebelah selatan dengan Kecamatan Sanaman Mantikei; dan sebelah barat dengan Kecamatan Katingan Hulu.

Luas wilayah Kecamatan Petak Malai sebesar 6,49 persen dari luas wilayah Kabupaten Katingan, yakni seluas 1.156 Km². Kecamatan Petak Malai terdiri atas 7 desa / kelurahan.

*** **Tahukah Anda**

Sama halnya dengan Kecamatan Katingan Hilir, perjalanan menuju Kecamatan Petak Malai tidak tergantung pasang-surut air, modal transportasi yang digunakan adalah melalui sungai atau darat.



Statistik Geografi dan Iklim Kecamatan Petak Malai

Uraian	Satuan	2011
(1)	(2)	(3)
Luas	Km ²	1.156
Jarak dari Ibukota Kabupaten	Km	183

Sumber: Petak Malai Dalam Angka 2011

Peta Kabupaten Katingan

Pemerintahan

2

Kecamatan Petak Malai terdiri dari tujuh desa/kelurahan

Desa/kelurahan tersebut adalah Tumbang Baraoi, Batu Tukan, Tumbang Tangoi, Tumbang Jala, Batu Badak, Nusa Kutau, dan Tumbang Habangoi

Statistik Pemerintahan

Kec. Petak Malai

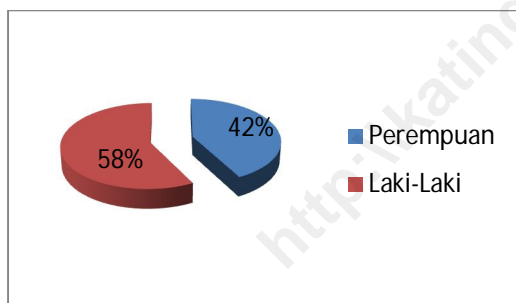
Uraian	2011	2012
(1)	(2)	(3)
Balai Desa	4	5
Kantor Desa	2	2
Total	6	7

Sumber: Petak Malai Dalam Angka 2011,2012

Persentase PNS

di Kecamatan Petak Malai

Per Jenis Kelamin Tahun 2012 (%)



Sumber: Petak Malai Dalam Angka 2012

*** Tahukah Anda

Persentase jumlah PNS terbanyak di Kec. Petak Malai merupakan tenaga kesehatan, yaitu sebanyak 16 orang atau 61,54 persen dari 26 orang PNS (meliputi 6 laki-laki dan 10 perempuan).

Jumlah bangunan pemerintah seperti balai desa dan kantor desa pada tahun 2012 mengalami penambahan bila dibandingkan dengan tahun 2011. Penambahan tersebut terjadi pada bangunan pemerintahan berupa desa, sebanyak 1 unit bangunan. Sehingga total bangunan pemerintahan pada tahun 2012 di Kecamatan Petak Malai sebanyak 7 unit bangunan.

Jumlah PNS berjenis kelamin laki-laki selama periode 2012 lebih banyak dibandingkan jumlah PNS berjenis kelamin perempuan. Terlihat pada diagram di samping, 58 persen PNS Kecamatan Petak Malai berjenis kelamin laki-laki, sedangkan 42 persen berjenis kelamin perempuan.

Pada tahun 2011 terjadi penurunan jumlah guru dan murid di Kecamatan Petak Malai, dibandingkan tahun 2010

Guru di tingkat SD mengalami penurunan jumlah, sedangkan murid baik di tingkat SD maupun SMP sama – sama mengalami penurunan

Selama periode 2011 - 2011, jumlah sekolah tidak mengalami kenaikan ataupun penurunan di semua jenjang pendidikan seperti Taman Kanak-Kanak (TK), Sekolah Dasar (SD), Sekolah Menengah Pertama (SMP), dan Sekolah Menengah Atas / Sekolah Menengah Kejuruan (SMA / SMK). Dalam hal jumlah guru justru mengalami penurunan sebanyak 4 orang. Penurunan jumlah guru pada tahun 2012 terjadi pada guru di jenjang pendidikan SD sebanyak 2 orang dan di jenjang pendidikan SMP sebanyak 2 orang.

Jumlah murid TK dan SMP pada tahun 2012 mengalami peningkatan sebanyak 17 orang dan 2 orang dibanding tahun sebelumnya. Sedangkan pada jenjang SD jumlah murid juga mengalami penurunan sama halnya seperti jumlah guru. Penurunan jumlah murid SD pada tahun 2012 terjadi sebesar 4,45 persen atau 28 orang.

Rasio murid-guru merupakan ukuran tingkat ketersediaan sarana pendidikan yang ada di daerah tersebut. Pada tahun 2012, seorang guru pada jenjang pendidikan SD rata-rata dapat mengajar sekitar 12 - 13 murid. Sedangkan seorang guru SMP rata-rata mengajar 8-9 murid.

*** **Tahukah Anda**

Kecamatan Petak Malai belum memiliki Sekolah Menengah Atas / Sekolah Menengah Kejuruan (SMA / SMK).

Statistik Pendidikan

Kec. Petak Malai

Uraian	2011	2012
(1)	(2)	(3)
Sekolah	13	13
TK	2	2
SD	8	8
SMP	3	3
SMA/SMK	-	-
Guru	71	67
TK	2	2
SD	51	49
SMP	18	16
SMA/SMK	-	-
Murid	795	786
TK	12	29
SD	646	618
SMP	137	139
SMA/SMK	-	-

Sumber: Petak Malai Dalam Angka 2011, 2012

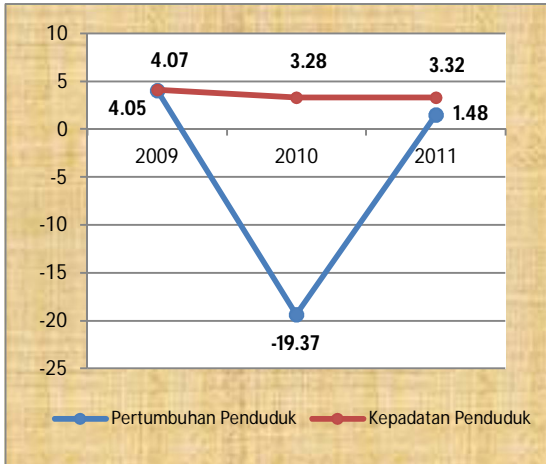
4

Penduduk

Kecamatan Petak Malai lebih banyak dihuni oleh laki-laki

Sex Ratio Kecamatan Petak Malai selama Tahun 2011 menunjukkan bahwa jumlah penduduk laki-laki lebih banyak daripada jumlah penduduk perempuan

Perkembangan Penduduk Kec. Petak Malai Tahun 2009 - 2011



Sumber: Petak Malai Dalam Angka 2011,2012

Indikator Kependudukan Kec. Petak Malai

Uraian	2009	2010	2011
(1)	(2)	(3)	(4)
Jumlah Penduduk(jiwa)	4.703	3.792	3.848
Pertumbuhan Penduduk (%)	4,05	-19,37	1,48
Kepadatan Penduduk (jiwa/Km ²)	4,07	3,28	3,32
Sex Ratio (L/P) (%)	110,80	117,93	117,77
Jumlah Rumah Tangga	978	1.014	1.031
Rata-rata ART (jiwa/ruta)	4,81	3,74	3,73

Sumber: Petak Malai Dalam Angka 2011, 2012

Jumlah penduduk Kecamatan Petak Malai pada tahun 2011 mencapai 3.848 jiwa yang terdiri atas 2.081 laki-laki dan 1.767 perempuan. Jumlah penduduk Kecamatan Petak Malai pada tahun 2011 mengalami kenaikan dari tahun sebelumnya, terlihat dari nilai laju pertumbuhan yang positif, yaitu 1,48. Kepadatan penduduknya sebesar 3,32 dengan luas wilayah 1.156 Km², sehingga dapat dikatakan bahwa setiap Km² ditempati oleh sekitar 3 - 4 jiwa.

Secara umum, jumlah penduduk laki - laki lebih banyak dibandingkan jumlah penduduk perempuan. Hal ini ditunjukkan oleh Sex Ratio yang nilainya lebih besar dari 100. Pada tahun 2011, untuk setiap 100 penduduk perempuan terdapat sekitar 117 - 118 penduduk laki - laki.

*** Tahukah Anda

Persentase jumlah penduduk Kecamatan Petak Malai mencapai 2,55 persen dari total penduduk Kabupaten Katingan.

Perbandingan regional merupakan perbandingan kecamatan dalam suatu kabupaten selama periode tertentu berdasarkan indikator terpilih.

Perbandingan antar kecamatan di Kabupaten Katingan berdasarkan laju pertumbuhan penduduk memperlihatkan bahwa Kecamatan Petak Malai pada tahun 2011 menduduki urutan kedelapan dengan laju pertumbuhan sebesar 1,48. Posisi Kecamatan Petak Malai berada diatas Kecamatan Katingan Kuala dan tepat berada di bawah Kecamatan Mendawai.

Kecamatan Petak Malai sampai saat ini belum berlistrik PLN. Penerangan masih menggunakan minyak tanah ataupun listrik non PLN, seperti genset.

***** Tahukah Anda**

Jumlah Rumah Tangga di Kecamatan Petak Malai menempati urutan-12 dari 13 (tiga belas) kecamatan di Kabupaten Katingan, yaitu sebesar 1.031 rumah tangga.

di Kabupaten Katingan

Kabupaten	2009	2010	2011
(1)	(2)	(3)	(4)
Katingan Kuala	-1,56	-20,90	1,47
Mendawai	-13,78	-28,35	1,48
Kamipang	3,62	-21,64	1,47
Tasik Payawan	-2,28	-9,20	7,91
Katingan Hilir	10,62	14,05	1,47
Tewang S. G.	10,92	-0,66	1,47
Pulau Malan	15,88	-2,16	1,49
Katingan Tengah	6,35	20,35	1,42
Sanaman Mantikei	-2,32	2,36	1,51
Petak Malai	4,05	-19,37	1,48
Marikit	1,95	-1,69	1,49
Katingan Hulu	-9,56	4,97	1,51
Bukit Raya	-11,62	8,25	1,65

Sumber: BPS Kabupaten Katingan

**Perbandingan Laju Pertumbuhan
Penduduk per Kecamatan**

Rasio antara tenaga kesehatan dengan fasilitas kesehatan, yaitu 0,8

Rasio tersebut menunjukkan bahwa setiap fasilitas kesehatan di Kecamatan Petak Malai setidaknya memiliki 1 orang tenaga kesehatan. Meskipun demikian, masih banyak desa yang belum memiliki tenaga kesehatan baik dokter atau bidan.

Statistik Kesehatan Kec. Petak Malai

Uraian	2010	2011
(1)	(2)	(3)
Fasilitas Kesehatan	8	5
Puskesmas	1	1
Pustu	7	4
Tenaga Kesehatan	2	4
Dokter	1	1
Bidan	1	5

Sumber: Petak Malai Dalam Angka 2011, 2012

*** Tahukah Anda

Hanya Desa Tumbang Baraoi yang memiliki tenaga kesehatan yaitu dokter. Sedangkan enam desa lainnya belum memilikinya.

Fasilitas kesehatan seperti Puskesmas dan Puskesmas Pembantu (Pustu) sepanjang periode 2010 - 2011 sedikit mengalami penurunan. Penurunan jumlah fasilitas kesehatan secara nyata dapat dilihat dari berkurangnya jumlah Puskesmas Pembantu (Pustu) di Kecamatan Petak Malai sebanyak 3 unit atau 42,85 persen.

Berbeda halnya dengan fasilitas kesehatan, tenaga kesehatan seperti dokter dan bidan di Kecamatan Petak Malai mengalami kenaikan. Penambahan jumlah tenaga kesehatan, dalam hal ini bidan, terjadi sebanyak 4 orang atau mencapai sebesar 400 persen.

LAMPIRAN

TABEL

<http://katingankab.go.id>

Tabel 1.1. Luas Wilayah Menurut Kecamatan di Kabupaten Katingan, 2011

Kecamatan	Luas (Km²)	Persentase (%)
(1)	(2)	(3)
Katingan Kuala	1.440	8,09
Mendawai	1.826	10,26
Kamipang	2.793	15,69
Tasik Payawan	804	4,52
Katingan Hilir	663	3,72
Tewang S. Garing	568	3,19
Pulau Malan	805	4,52
Katingan Tengah	1.089	6,12
Sanaman Mantikei	1.874	10,53
Petak Malai	1.156	6,49
Marikit	2.178	12,24
Katingan Hulu	1.775	9,97
Bukit Raya	829	4,66
J u m l a h	17.800	100,00

Sumber : Katingan Dalam Angka 2012

Tabel 4.1. Luas Wilayah dan Jumlah Penduduk Menurut Kecamatan di Kabupaten Katingan, 2011

Kecamatan	Luas		Penduduk (orang)		Kepadatan Penduduk (jiwa/Km ²)
	Km ²	%	Jumlah	%	
(1)	(2)	(3)	(4)	(5)	(6)
Katingan Kuala	1.440	8,09	19.997	13,27	13,89
Mendawai	1.826	10,26	3.909	2,59	2,14
Kamipang	2.793	15,69	6.433	4,27	2,30
Tasik Payawan	804	4,52	6.668	4,43	8,29
Katingan Hilir	663	3,72	31.489	20,90	47,49
Tewang S. Garing	568	3,19	11.812	7,84	20,80
Pulau Malan	805	4,52	8.769	5,82	10,89
Katingan Tengah	1.089	6,12	29.012	19,26	26,64
Sanaman Mantikei	1.874	10,53	9.828	6,52	5,24
Petak Malai	1.156	6,49	3.848	2,55	3,33
Marikit	2.178	12,24	6.790	4,51	3,12
Katingan Hulu	1.775	9,97	8.261	5,48	4,65
Bukit Raya	829	4,66	3.826	2,54	4,62
Katingan	17.800	100,00	150.642	100,00	8,46

Sumber : Katingan Dalam Angka 2012

Tabel 4.2. Penduduk Katingan Menurut Kecamatan dan Rumah Tangga di Kabupaten Katingan, 2011

Kecamatan	Banyaknya		Rata – rata Per Rumah Tangga
	Penduduk	Rumah Tangga	
(1)	(2)	(3)	(4)
Katingan Kuala	19.997	5.124	3,90
Mendawai	3.909	1.023	3,82
Kamipang	6.433	1.597	4,03
Tasik Payawan	6.668	1.821	3,66
Katingan Hilir	31.489	8.126	3,88
Tewang S. Garing	11.812	3.036	3,89
Pulau Malan	8.769	2.161	4,06
Katingan Tengah	29.012	7.614	3,81
Sanaman Mantikei	9.828	2.338	4,20
Petak Malai	3.848	1.031	3,73
Marikit	6.790	1.628	4,17
Katingan Hulu	8.261	1.794	4,60
Bukit Raya	3.826	1.113	3,44
Katingan	150.642	38.406	3,92

Sumber : *Katingan Dalam Angka 2012*

Tabel 4.3. Banyaknya Penduduk Menurut Kecamatan dan Jenis Kelamin di Kabupaten Katingan, 2011

Kecamatan	Penduduk (orang)			Rasio Jenis Kelamin
	Laki-Laki	Perempuan	Jumlah	
(1)	(2)	(3)	(4)	(5)
Katingan Kuala	10.380	9.617	19.997	107,93
Mendawai	2.019	1.890	3.909	106,83
Kamipang	3.310	3.123	6.433	105,99
Tasik Payawan	3.444	3.224	6.668	106,82
Katingan Hilir	16.393	15.096	31.489	108,59
Tewang S. Garing	6.159	5.653	11.812	108,95
Pulau Malan	4.482	4.287	8.769	104,55
Katingan Tengah	15.441	13.571	29.012	113,78
Sanaman Mantikei	5.171	4.657	9.828	111,04
Petak Malai	2.081	1.767	3.848	117,77
Marikit	3.555	3.235	6.790	109,89
Katingan Hulu	4.326	3.935	8.261	109,94
Bukit Raya	2.105	1.721	3.826	122,31
Katingan	78.866	71.776	150.642	109,88

Sumber : Katingan Dalam Angka 2012

Tabel 5.1. Banyaknya Pelanggan Listrik Menurut Kecamatan di Kabupaten Katingan, 2007-2011

Kecamatan	2007	2008	2009	2010	2011
(1)	(2)	(3)	(4)	(5)	(6)
Katingan Kuala	1.374	1.379	1.380	1.385	1.390
Mendawai	864	875	875	919	1.025
Kamipang	489	494	494	515	638
Tasik Payawan	817	819	827	853	921
Katingan Hilir	3.918	4.020	4.688	5.268	5.917
Tewang S. Garing	1.168	1.173	1.222	1.297	1.392
Pulau Malan	551	563	594	637	694
Katingan Tengah	2.217	2.224	2.228	2.487	2.860
Sanaman Mantikei	663	663	663	718	766
Petak Malai *)	-	-	-	-	-
Marikit	202	204	204	230	351
Katingan Hulu	317	318	318	364	389
Bukit Raya *)	-	-	-	-	-
Katingan	12.570	12.732	13.493	14.673	16.343

Sumber : Katingan Dalam Angka 2012

DATA

Mencerdaskan Bangsa

<http://katingan.kab.bps.go.id>



Badan Pusat Statistik Kabupaten Katingan
Jl. Kompleks Perkantoran Kereng Humbang
Kasongan, 74411 (email: bps6209@bps.go.id)
Telp.: (0536) 4043603



9 772302 617002