



KATALOG : 4003.3503100

KABUPATEN TRENGGALEK

KECAMATAN POGALAN DALAM ANGKA 2017



BADAN PUSAT STATISTIK KABUPATEN TRENGGALEK

<https://trenggalekkab.bps.go.id>

<http://trenggalekkab.bps.go.id>



Katalog BPS : 1102001.3503100

KECAMATAN POGALAN DALAM ANGKA 2017

Pogalan Sub Regency In Figures 2016



BADAN PUSAT STATISTIK KABUPATEN TRENGGALEK
Statistics of Trenggalek Regency
Jl. Brigjen Soetran Trenggalek No. Telp. (0355) 791432

Katalogus Dalam Terbitan

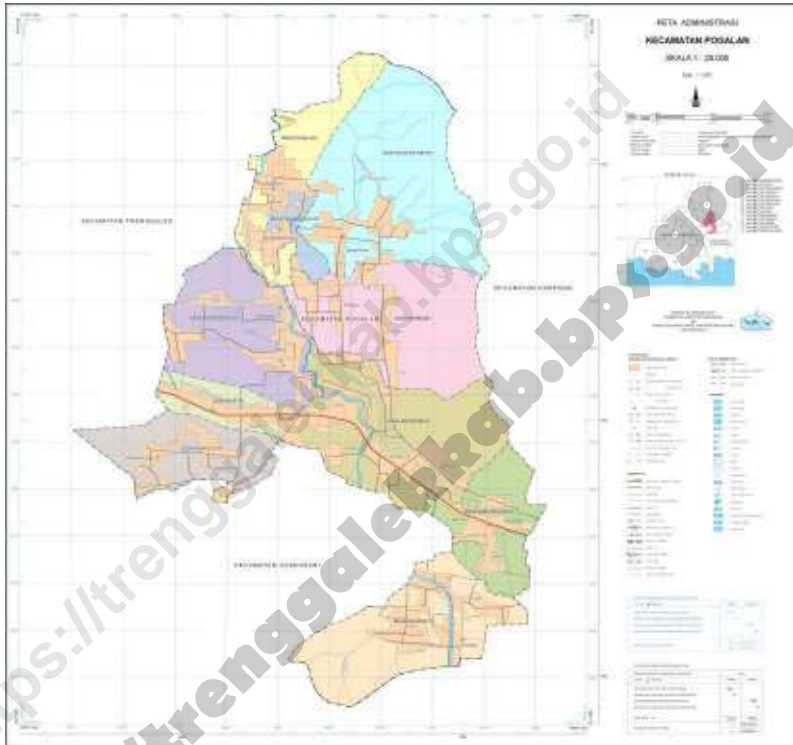
KECAMATAN POGALAN DALAM ANGKA 2017

Katalog BPS : 1102001.3503100
Ukuran Buku : 22 Cm x 15 Cm
Jumlah Halaman : 116 halaman
Naskah : Koordinator Statistik Kecamatan Pogalan
Tahun Terbit : 2017

Penyunting :
Seksi Integrasi Pengolahan dan Diseminasi Statistik
BPS Kabupaten Trenggalek

Diterbitkan Oleh :
Badan Pusat Statistik Kabupaten Trenggalek

PETA WILAYAH KECAMATAN POGALAN



<https://trenggalekkab.bps.go.id>

<http://trenggalekkab.bps.go.id>

KATA PENGANTAR

Kecamatan Pogalan Dalam Angka 2017 dimaksudkan untuk menampilkan potensi Kecamatan Pogalan yang tersaji dalam data Statistik. Untuk membantu memenuhi kebutuhan akan data statistik di tingkat kecamatan, sebagai gambaran perkembangan pembangunan dan bahan perencanaan pembangunan di wilayah Kecamatan Pogalan.

Kami menyadari bahwa dalam pengumpulan data, pengolahan data, dan penyajian data yang terdapat dalam buku ini masih banyak kelemahan dan kekurangan, untuk itu kami selalu mengharap saran kritik guna perbaikan dan penyempurnaan penerbitan selanjutnya.

Kepada semua pihak yang telah membantu dalam penerbitan buku ini kami ucapkan terima kasih. Semoga penerbitan buku **Kecamatan Pogalan Dalam Angka 2017** ini bermanfaat bagi kita semua.

Trenggalek, Oktober 2017
Kepala Badan Pusat Statistik
Kabupaten Trenggalek

AGUNG RAHARDJO, SE

<https://trenggalekkab.bps.go.id>

<http://trenggalekkab.bps.go.id>

DAFTAR ISI

1. KATA PENGANTAR	iv
2. SAMBUTAN	v
3. DAFTAR ISI	vi
4. DAFTAR GRAFIK	xiii
5. BAB I KEADAAN GEOGRAFIS	
Tabel 1.1 Letak Geografis	3
Tabel 1.2 Batas Kecamatan	3
Tabel 1.3 Letak Geografis dan Topografi Desa	4
Tabel 1.4 Jarak dari Kantor Desa ke Kantor Kec./ Kab	5
Tabel 1.5 Nama Sungai dan nama Gunung/ Bukit	6
Tabel 1.6 Bahan Tambang/ Galian	7
Tabel 1.7 Keadaan Geologi Kecamatan	7
Tabel 1.8 Jenis Tanah Menurut Bagian	7
Tabel 1.9 Luas Lahan Berdasarkan Jenis Penggunaan	8
Tabel 1.10 Jumlah hari Hujan dan Curah Hujan	9
Tabel 1.11 Ketinggian dari Permukaan Laut per Desa	10
Tabel 1.12 Banyaknya Sumber Air Menurut Penggunaan	11
Tabel 1.13 Rata-rata kedalaman Sumber Air Tanah (sumur)	12
6. BAB II PEMERINTAHAN	
Tabel 2.1 Jumlah Dusun, Rukun Warga Dan Rukun Tetangga	15
Tabel 2.2 Jumlah Perangkat Desa	16
Tabel 2.3 Banyaknya Perangkat Desa Menurut Jabatan	17
Tabel 2.4 Luas Bengkok Pamong/ Perangkat desa	19
Tabel 2.5 Potensi Linmas per Desa Menurut Pendidikan	20

Tabel 2.6	Potensi Rakyat Terlatih Menurut Latihan Dasar	21
Tabel 2.7	Jumlah Pemilih Terdaftar dan Suara Yang Masuk Pemilu Legislatif 2015 Dirinci Menurut Desa	22
Tabel 2.8	Jumlah Suara Yang Sah DPRD Kabupaten Trenggalek Di Kecamatan Pogalan Pemilu Legislatif 2015 Dirinci Menurut Desa.....	23
Tabel 2.9	Jumlah Suara Pemilu Legislatif 2015 Dirinci Menurut Partai.....	25
Tabel 2.10	Jumlah Pemilih terdaftar dan suara yang masuk pemilu Presiden 2015 Dirinci Menurut Desa.....	26
Tabel 2.11	Jumlah Pemilih Terdaftar dan Suara Yang Sah Pemilu Presiden 2015 Dirinci Menurut Desa	27

7. BAB III PENDUDUK

Tabel 3.1	Jumlah Rumah Tangga, Penduduk, Pertambahan dan kepadatannya 2013- 2016	31
Tabel 3.2	Jumlah Rumah Tangga, Penduduk Menurut Jenis Kelamin Dan Sex Ratio Per Desa	32
Tabel 3.3	Luas Desa, Jumlah Penduduk Dan Kepadatan Penduduk	33
Tabel 3.4	Penduduk Menurut Kewarganegaraan dan Jenis Kelamin per Desa.....	34
Tabel 3.5	Banyaknya Kelahiran Menurut Jenis kelamin Bayi per Desa.....	35
Tabel 3.6	Jumlah Penduduk Usia Sekolah 2016.....	36

Tabel 3.7	Banyaknya Rumah Tangga Sasaran Per Desa Hasil Pendapatan PPLS 2011 Dan PBDT 2015	37
Tabel 3.7	Penduduk Menurut Kelompok Umur Per Desa.....	38

8. BAB IV SOSIAL

Tabel 4.1	Jumlah Sekolah, Kelas, Murid Dan Guru Taman Kanak-kanak (TK)	44
Tabel 4.2	Jumlah Sekolah, Kelas, Murid Dan Guru Sekolah Dasar (SD)	45
Tabel 4.3	Jumlah Ruang Belajar Sekolah Dasar Menurut Status	46
Tabel 4.4	Banyaknya Murid Sekolah Dasar (SD) Menurut Jenis Kelamin	47
Tabel 4.5	Rata-rata Murid Per Sekolah, Murid Per Ruang Belajar, Murid Per Guru Dan Guru Per Sekolah Di Sekolah Dasar	48
Tabel 4.6	Banyaknya Sekolah, Ruang Belajar, Murid Dan Guru SD / MI Menurut Status	49
Tabel 4.7	Rata-rata Murid Per Sekolah, Per Ruang Belajar, Guru Per Sekolah Dan Murid Per Guru Di SD/MI Menurut Status Sekolah	49
Tabel 4.8	Banyaknya Murid SD Menurut Jenis Kelamin Dan Status Sekolah.....	50
Tabel 4.9	Banyaknya Murid Madrasah Ibtidaiyah Menurut Jenis Kelamin Dan Status Sekolah	50
Tabel 4.10	Jumlah Peserta Ujian Nasional UN Sekolah Dasar	51
Tabel 4.11	Jumlah Murid di Sekolah Lanjutan Menurut Status Sekolah	52

Tabel 4.12	Banyaknya Murid Di Sekolah Lanjutan Menurut Status Sekolah	52
Tabel 4.13	Jumlah Guru Di Sekolah Lanjutan Menurut Status Sekolah	53
Tabel 4.14	Jumlah Ruang Belajar Di Sekolah Lanjutan Menurut Status Sekolah	53
Tabel 4.15	Jumlah Murid SMP Negeri Menurut Kelas Dan Jenis Kelamin	54
Tabel 4.16	Jumlah Murid SMP Swasta Menurut Kelas Dan Jenis Kelamin	54
Tabel 4.17	Rata-rata Murid Per Sekolah, Ruang Belajar,Guru Dan Rata-rata Guru Per Sekolah Di SMP.....	55
Tabel 4.18	Jumlah Madrasah Menurut Tingkat Pendidikan Dan Status Sekolah.....	55
Tabel 4.19	Hasil Ujian Nasional SMP Negeri	56
Tabel 4.20	Hasil Ujian Nasional SMP Swasta.....	56
Tabel 4.21	Jumlah Murid Madrasah Aliyah Menurut Kelas Dan Jenis Kelamin	57
Tabel 4.22	Rata-rata Murid Per Sekolah, Ruang Belajar,Guru Per Sekolah Dimadrasah Aliyah Menurut Status Sekolah	57
Tabel 4.23	Banyaknya Murid Di Sekolah MTS Menurut Kelas Dan Jenis Kelamin.....	58
Tabel 4.24	Rata-Rata Murid Per Sekolah, Ruang Belajar, Guru Per Sekolah di MTS Menurut Status Sekolah	58

Tabel 4.25	Banyaknya Murid Di Sekolah Kejuruan Menurut Kelas Dan Jenis Kelamin.....	59
Tabel 4.26	Rata-Rata Murid Per Sekolah Ruang Belajar, Guru Per Sekolah Di Sekolah Kejuruan Menurut Status Sekolah	59
Tabel 4.27	Hasil UN MA	60
Tabel 4.28	Hasil UN Sekolah Kejuruan	60
Tabel 4.29	Jumlah Fasilitas Kesehatan	61
Tabel 4.30	Jumlah Tenaga Kesehatan.....	62
Tabel 4.31	Pasangan Usia Subur (PUS) Dan Akseptor KB Lestari Menurut Alat Kontrasepsi Yang Digunakan	63
Tabel 4.32	Target Dan Realisasi Pencapaian Akseptor KB Baru Menurut Alat Kontrasepsi Yang Digunakan	64
Tabel 4.33	Target Dan Realisasi Pencapaian Akseptor KB Lestari Aktif Menurut Alat Kontrasepsi Yang Digunakan	65
Tabel 4.34	Realisasi Pencapaian Akseptor KB Baru Menurut Alat Kontrasepsi	66
Tabel 4.35	Jumlah PUS Dan WUS Per Desa Di Kecamatan Durenan Tahun 2015	67
Tabel 4.36	Jumlah Keluarga Sejahtera	68
Tabel 4.37	Kejadian Bencana Alam	69
Tabel 4.38	Jumlah Pondok Pesantren, Madrasah Diniyah Dan Taman Pendidikan Al Qur'an	70
Tabel 4.39	Tanah Wakaf Per Desa (Ha)	71
Tabel 4.40	Jumlah Tempat Ibadah	72
Tabel 4.41	Jumlah Penyandang Cacat Menurut Jenisnya	73

Tabel 4.42	Pemeluk Agama Menurut Desa	74
Tabel 4.43	Petugas Kesehatan Menurut Desa Dan Profesinya	75
Tabel 4.44	Fasilitas Kesehatan Menurut Desa Dan Jenisnya	76
Tabel 4.45	Perkumpulan Olah Raga Menurut Desa Dan Jenisnya	77

9. BAB V PERTANIAN

Tabel 5.1	Luas Tanah Menurut Penggunaan (Ha)	80
Tabel 5.2	Luas Sawah menurut Jenis Pengairan (Ha)	81
Tabel 5.3	Luas Tanah Kering Menurut Penggunaan (Ha)	82
Tabel 5.4	Luas Tanam Tanaman Bahan Makanan (Ha)	83
Tabel 5.5	Produksi Tanaman Bahan Makanan Per Ha(KW)	84
Tabel 5.6	Produksi Sayuran (Kwintal)	85
Tabel 5.7	Produksi Buah-buahan (Kw).....	86
Tabel 5.8	Produksi Tanaman Biofarmaka	87
Tabel 5.9	Perkumpulan Petani	88
Tabel 5.10	Sarana Produksi dan Pengairan.....	89
Tabel 5.11	Alat-alat Pertanian Yang Masih Dapat Digunakan	90
Tabel 5.12	Luas Area Perkebunan Menurut Jenis Tanaman (Ha)	91
Tabel 5.13	Luas Hutan Menurut Fungsi Hutan Dan Reboisasi (Ha) ...	92
Tabel 5.14	Jumlah Produksi Hasil Perhutani.....	93
Tabel 5.15	Populasi Ternak Per Desa.....	94
Tabel 5.16	Populasi Unggas dan Aneka Ternak Per Desa	95

Tabel 5.17	Luas Panen, Produktivitas dan Produksi Per Sub Round Tanaman Padi Kecamatan Pogalan	96
Tabel 5.18	Luas Panen, Produktivitas dan Produksi Per Sub Round Tanaman Padi Sawah Kecamatan Pogalan	96
Tabel 5.19	Luas Panen, Produktivitas dan Produksi Sub Per Round Tanaman Padi Ladang Kecamatan Pogalan	97
Tabel 5.20	Luas Panen, Produktivitas dan Produksi Per Sub Round Tanaman Palawija (Jagung) Kecamatan Pogalan.....	97
Tabel 5.21	Luas Panen, Produktivitas dan Produksi Per Sub Round Tanaman Palawija (Ubi Kayu) Kecamatan Pogalan.....	98
Tabel 5.22	Luas Panen, Produktivitas dan Produksi Per Sub Round Tanaman Palawija (Kedelai) Kecamatan Pogalan.....	98
Tabel 5.23	Luas Panen, Produktivitas dan Produksi Per Sub Round Tanaman Palawija (Kacang Tanah) Kecamatan Pogalan.....	99
Tabel 5.24	Luas Panen, Produktivitas dan Produksi Per Sub Round Tanaman Palawija (Kacang Hijau) Kecamatan Pogalan.....	99

10 BAB VI EKONOMI

Tabel 6.1	Jumlah Usaha Hasil Sensus Ekonomi 2006 Menurut Lapangan Usaha.....	102
-----------	--	-----

Tabel 6.2	Jumlah Usaha L1* Hasil Sensus Ekonomi Tahun 2006 Menurut Lapangan Usaha	103
Tabel 6.3	Jumlah Usaha L2** Hasil Sensus Ekonomi Tahun 2006	107
Tabel 6.4	Anggaran Keuangan Pemerintah Desa 2015 (Ribuan Rupiah)	113
Tabel 6.5	Penerimaan Dari Pajak Bumi Dan Bangunan.....	114
Tabel 6.6	Rata-rata Harga Yang Dibayar Petani.....	115
Tabel 6.7	Banyaknya Pasar Tradisional Dan Pasar Modern.....	116
Tabel 6.8	Jumlah Usaha Hasil Sensus Ekonomi 2016 menurut lapangan usaha di Kecamatan Pogalan.....	117

DAFTAR GRAFIK

Grafik 1.	Jarak Kantor Desa ke Kantor Kecamatan	2
Grafik 2.	Jarak Kantor Desa ke Kantor Kabupaten	2
Grafik 3.	Jumlah Perangkat Desa Dan Dusun	13
Grafik 4.	Jumlah RT Dan RW	13
Grafik 5.	Jumlah Rumah Tangga Dan Penduduk Per Desa.....	29
Grafik 6.	Jumlah Penduduk Per Desa Menurut Jenis Kelamin.....	29
Grafik 7.	Jumlah Pasangan Usia Subur dan Wanita Usia Subur	41
Grafik 8.	Jumlah Sekolah TK dan SD Negeri	41
Grafik 9.	Populasi Ternak Sapi dan Kambing per Desa	72
Grafik 10.	Populasi Ayam Ras dan Ayam Buras per Desa	72
Grafik 11.	Persentase Usaha Hasil SE '06	92
Grafik 12.	UMK dan UMB hasil SE 2016 per Desa	92

<https://trenggalekkab.bps.go.id>

<http://trenggalekkab.bps.go.id>



1

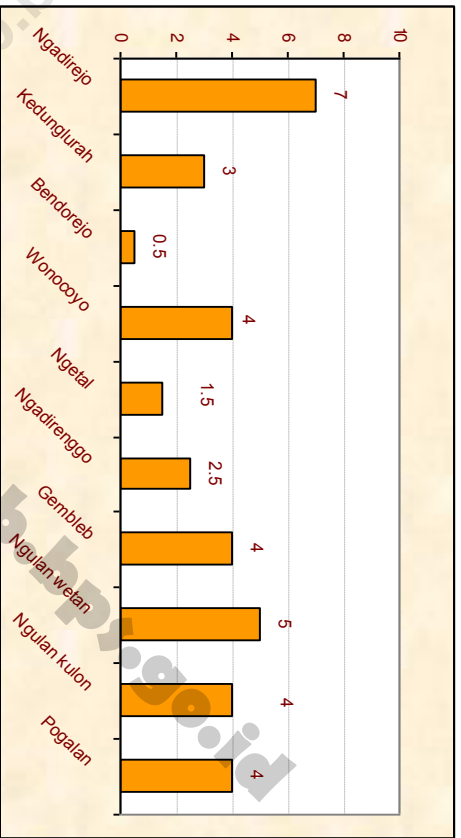
Keadaan Geografis

Geographical Situation

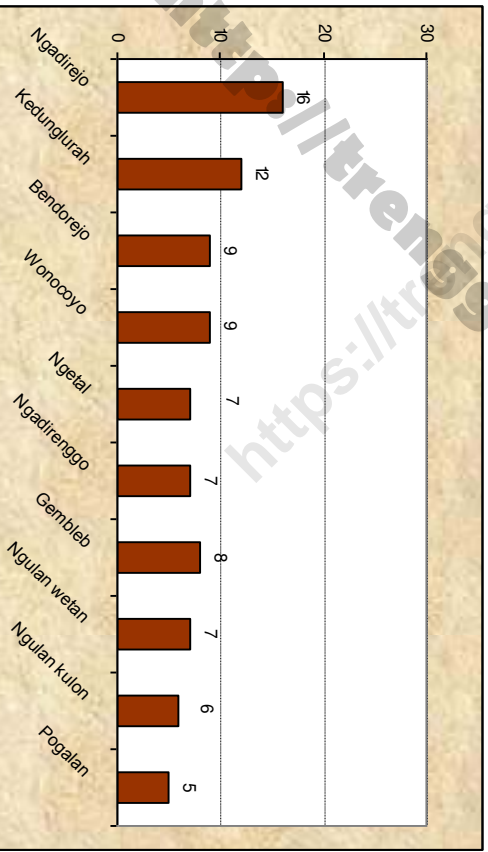
<https://trenggalekkab.bps.go.id>

<http://trenggalekkab.bps.go.id>

Grafik 1. Jarak dari Kantor Desa ke Kantor Kecamatan, 2016



Grafik 2. Jarak dari Kantor Desa ke Kantor Kabupaten, 2016



<https://trenggalekkab.bps.go.id>

<http://trenggalekkab.bps.go.id>

Tabel 1.1 Letak Geografis

No	Uraian	Diantara
(1)	(2)	(3)
1.	Bujur Timur	111 24' dan 112 1'
2.	Lintang Selatan	7 53' dan 8 34'
3	Ketinggian dari permukaan Laut (dpl)	89,28 dpl

Sumber : KSK Kec.Pogalan

Tabel 1.2 Batas Kecamatan

No	Bagian	Perbatasan Dengan
(1)	(2)	(3)
1	Utara	Kab. Tulung Agung
2	Timur laut	Kec. Durenan
3	Timur	Kec. Durenan
4	Tenggara	Kec. Durenan
5	Selatan	Kec. Gandusari
6	Barat daya	Kec. Gandusari
7	Barat	Kec. Trenggalek
8	Barat laut	Kec. Trenggalek

Sumber : KSK Kec.Pogalan

Tabel 1.3 Letak Astronomis dan Topografi Desa

No	Desa	Letak Astronomis	Topografi
(1)	(2)	(3)	(4)
1	Ngadirejo	111.76439 BT - 8.12147 LS	Dataran
2	Kedunglurah	111.74443 BT - 8.09400 LS	Dataran
3	Bendorejo	111.75354 BT - 8.09255 LS	Dataran
4	Wonocoyo	111.73647 BT - 8.10072 LS	Dataran
5	Ngetal	111.73127 BT - 8.09372 LS	Dataran
6	Ngadirenggo	111.74863 BT - 8.0950 LS	Dataran
7	Gembleb	111.45294 BT - 8.04230 LS	Dataran
6	Ngulanwetan	111.76450 BT - 8.04282 LS	Dataran
9	Ngulankulon	111.74750 BT - 8.06533 LS	Dataran
10	Pogalan	111.71365 BT - 8.04874 LS	Dataran

Sumber : KSK Kec.Pogalan

**Tabel 1.4 Jarak dari Kantor Desa ke Kantor Kecamatan
ke Kantor Kabupaten yang Membawahi**

No	Desa	Kantor Kecamatan (km)	Kantor Kabupaten (km)
(1)	(2)	(3)	(4)
1	Ngadirejo	7	16
2	Kedunglurah	3	12
3	Bendorejo	0.5	9
4	Wonocoyo	4	9
5	Ngetal	1.5	7
6	Ngadirenggo	2.5	7
7	Gembleb	4	8
6	Ngulanwetan	5	7
9	Ngulankulon	4	6
10	Pogalan	4	5

Sumber : KSK Kec.Pogalan

Tabel 1.5 Nama Sungai dan Nama Gunung / Bukit

No	Desa	Nama Sungai	Nama Gunung / Bukit
(1)	(2)	(3)	(4)
1	Ngadirejo	Parit Raya	
2	Kedunglurah	Klitik	
3	Bendorejo		
4	Wonocoyo		
5	Ngetal		
6	Ngadirenggo	Sukun	
7	Gembleb		Rajekwesi
6	Ngulanwetan		
9	Ngulankulon		
10	Pogalan	Ngasinan	

Sumber : KSK Kec.Pogalan

Tabel 1.6 Bahan Tambang/Galian

No	Jenis Tambang	Lokasi
(1)	(2)	(3)
1	Tanah Liat	-
2	Pasir	- Kedunglurah, Ngadirenggo
3	Batu Gunung dan Batu Belah	- Ngadirejo, Kedunglurah
4	Tanah Kaolin	-

Sumber : Dinas Linduptamben

Tabel 1.7 Keadaan Geologi Kecamatan

No	Jenis Tanah	Persentase (%)
(1)	(2)	(3)
1.	Litosol	100% = Entisual/ Inceptisol
2.	Komplek Litosol Mediteran dan Rensime	-
3.	Aluvial Kelabu	-
4.	Komplek Litosol Coklat Kemerahan dan Litosol	-

Sumber : Dinas Linduptamben

Tabel 1.8 Jenis Tanah Menurut Bagian

No.	Bagian	Jenis Tanah
(1)	(2)	(3)
1	Utara	Entisual/ inceptisol
2	Timur	Entisual/ inceptisol
3	Selatan	Entisual/ inceptisol
4	Barat	Entisual/ inceptisol

Sumber : Dinas Linduptamben

**1.9 Luas Lahan Berdasarkan Jenis Penggunaan
(Ha)**

No.	Penggunaan	2012	2013	2014	2015	2016
(1)	(2)	(3)	(4)	(5)	(6)	(7)
1	Tanah Sawah	1,105	1,105	1,105	1,105	
	- Irigasi Teknis	930	930	930	930	
	- Irigasi 1/2Teknis	34	34	34	34	
	- Irigasi Sederhana	60	60	60	60	
	- Irigasi Desa / Non PU	81	81	81	81	
	-Tadah Hujan	-	-	-		
2	Lahan Kering	2,915	2,915	2,915	2,915	
	- Pekarangan	1,308	1,308	1,308	1,308	
	- Tegal/ Kebun	608	608	608	608	
	- Hutan Rakyat	75	75	75	75	
	- Hutan Negara	924	924	924	924	
3	Lahan Lainnya	160	160	160	160	
	- Tambak					
	- Perkebunan					
	- Lainnya	160	160	160	160	
	Jumlah	4,180	4,180	4,180	4,180	

Sumber : Mantri Tani Kec.Pogalan

**Tabel 1.10 Jumlah Hari Hujan Dan Curah Hujan
Tahun 2016**

No	Bulan	Hari Hujan	Curah Hujan	Hujan Maksimum	Rata-rata Curah Hujan
(1)	(2)	(3)	(4)	(5)	(6)
1.	Januari	10	218	63	21.80
2.	Pebruari	18	312	47	17.33
3.	Maret	10	132	41	13.20
4.	April	12	166	37	13.83
5.	Mei	12	195	40	16.25
6.	Juni	13	208	45	16.00
7.	Juli	10	122	42	12.20
8.	Agustus	7	257	128	36.71
9.	September	14	236	57	16.86
10.	Oktober	11	303	94	27.55
11.	Nopember	17	396	77	23.29
12.	Desember	16	195	41	12.19
	2016	150	2740	128	18.27
	2015	94	1352	448	8.60
	2014	95	1377	96	
	2013	115	2335	109	
	2012	95	1754	97	
	2011	90	1467	54	
	2010	152	3189	165	

Sumber : Pengamat Pengairan Kec.Pogalan

Tabel 1.11 Ketinggian dari Permukaan Laut per Desa

No	Desa	Ketinggian (m)
(1)	(2)	(3)
1	Ngadirejo	89.28
2	Kedunglurah	89.28
3	Bendorejo	89.28
4	Wonocoyo	89.28
5	Ngetal	89.28
6	Ngadirenggo	89.28
7	Gemlemb	89.28
6	Ngulanwetan	89.28
9	Ngulankulon	89.28
10	Pogalan	89.28

Sumber : Pengamat Pengairan Kec.Pogalan

Keterangan : Diukur dari kantor Pemerintahan setempat (Balai Desa)

**Tabel 1.12 Banyaknya Sumber Air Menurut Penggunaan
2016**

No	Desa	Irigasi	Irigasi dan Air Minum	Jumlah
(1)	(2)	(3)	(5)	(6)
1	Ngadirejo	0	805	805
2	Kedunglurah	0	1,500	1,500
3	Bendorejo	0	1,695	1,695
4	Wonocoyo	0	1,307	1,307
5	Ngetal	0	1,791	1,791
6	Ngadirenggo	0	2,013	2,013
7	Gembleb	1	1,924	1,925
6	Ngulanwetan	5	404	409
9	Ngulankulon	0	479	479
10	Pogalan	0	1,324	1,324
Jumlah		6	13,242	13,248

Sumber : Pengamat Pengairan Kec.Pogalan

**Tabel 1.13 Rata-rata Kedalaman Sumber Air Tanah (Sumur)
per Desa**

No	Desa	Kedalaman (m)
(1)	(2)	(3)
1	Ngadirejo	7
2	Kedunglurah	8
3	Bendorejo	10
4	Wonocoyo	10
5	Ngetal	10
6	Ngadirenggo	8
7	Gembleb	8
6	Ngulanwetan	8
9	Ngulankulon	8
10	Pogalan	8

Sumber : KSK Kec.Pogalan



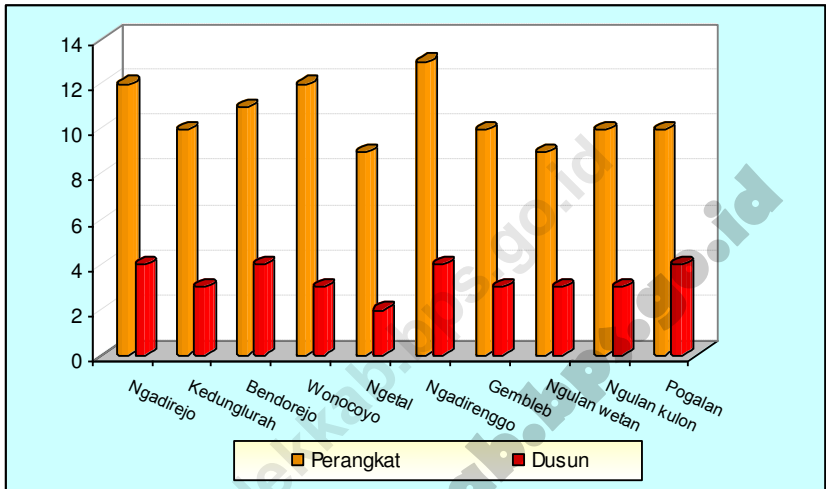
2

Pemerintahan
Government

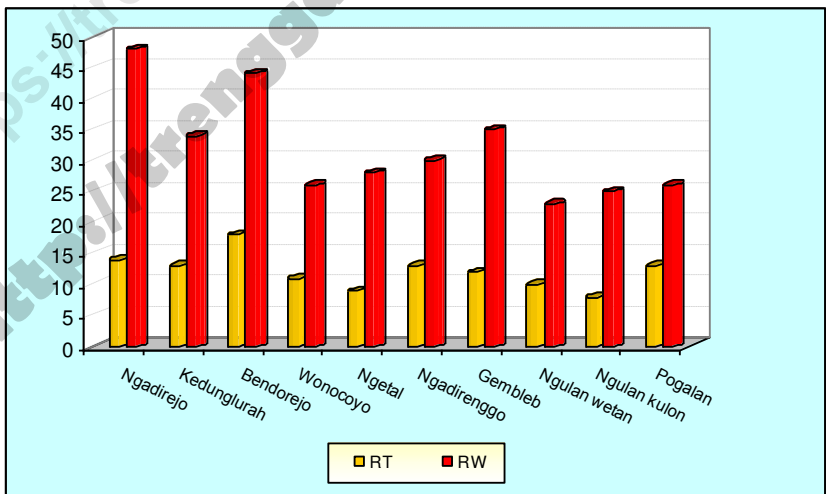
<https://trenggalekkab.bps.go.id>

<http://trenggalekkab.bps.go.id>

Grafik 3. Jumlah Perangkat dan Dusun di Kecamatan Pogalan, 2016



Grafik 4. Jumlah RT dan RW di Kecamatan Pogalan, 2016



<https://trenggalekkab.bps.go.id>

<http://trenggalekkab.bps.go.id>

Tabel 2.1 Jumlah Dusun, Rukun Warga, dan Rukun Tetangga, 2016

No	Desa	Dusun	Rukun Warga (RW)	Rukun Tetangga (RT)
(1)	(2)	(3)	(4)	(5)
1	Ngadirejo	5	14	48
2	Kedunglurah	3	13	34
3	Bendorejo	4	18	44
4	Wonocoyo	5	11	26
5	Ngetal	2	9	28
6	Ngadirenggo	6	13	30
7	Gembleb	3	12	35
6	Ngulanwetan	2	10	23
9	Ngulankulon	3	8	25
10	Pogalan	3	13	26
Jumlah		36	121	319
2016		28	94	237
2015		36	94	237
2014		36	197	512

Sumber : KSK Kec.Pogalan

**Tabel 2.2 Jumlah Perangkat Desa
Tahun 2016**

No	Desa	Jumlah Perangkat
(1)	(2)	(3)
1	Ngadirejo	12
2	Kedunglurah	11
3	Bendorejo	12
4	Wonocoyo	11
5	Ngetal	9
6	Ngadirenggo	13
7	Gembleb	10
6	Ngulanwetan	10
9	Ngulankulon	10
10	Pogalan	10
Jumlah		108
	2016	108
	2015	109
	2014	109

Sumber : KSK Kec.Pogalan

Tabel 2.3 Banyaknya Perangkat Desa Menurut Jabatan per Desa Tahun 2016

No	Desa	Kepala Desa	Sekdes	Kasun
(1)	(2)	(3)	(4)	(5)
1	Ngadirejo	1	1	4
2	Kedunglurah	1	1	3
3	Bendorejo	1	1	4
4	Wonocoyo	1	1	3
5	Ngetal	1	1	2
6	Ngadirenggo	1	1	4
7	Gembleb	1	1	3
6	Ngulanwetan	1	1	2
9	Ngulankulon	1	1	3
10	Pogalan	1	1	3
Jumlah		10	10	31
2016		10	10	31
2015		10	10	31
2014		10	10	31

Sumber : KSK Kec.Pogalan

Lanjutan Tabel 2.3

No	Desa	Kepala Urusan				Umum	Teknis
		Pemerintahan	Pembangunan	Kesra	Keuangan		
(1)	(2)	(3)	(4)	(5)	(6)	(7)	(8)
1	Ngadirejo	1	1	1	1		2
2	Kedunglurah	1	1	1	1	1	1
3	Bendorejo	1		1	1	1	2
4	Wonocoyo	1	1	1	1	1	1
5	Ngetal	1	1	1	1		1
6	Ngadirenggo	1	1	1	1	1	2
7	Gembleb	1	1	1	1		1
6	Ngulanwetan	1	1	1	1		2
9	Ngulankulon	1	1	1	1		1
10	Pogalan	1	1	1	1		1
Jumlah		10	9	10	10	4	14
	2016	10	9	10	10	4	14
	2015	10	10	10	10	4	14
	2014	10	10	10	10	4	14

Sumber : KSK Kec.Pogalan

**Tabel 2.4 Luas Bengkok Pamong/ Perangkat Desa
7Menurut Desa dan Jenis Tanah, Tahun 2016**

No	Desa	Luas Bengkok (Ha)		Jumlah
		Tanah Sawah	Tanah Kering	
(1)	(2)	(3)	(4)	(5)
1	Ngadirejo	24.00		24.00
2	Kedunglurah	20.60		20.60
3	Bendorejo	38.00		38.00
4	Wonocoyo	13.80		13.80
5	Ngetal	17.00		17.00
6	Ngadirenggo	36.00		36.00
7	Gembleb	27.20		27.20
6	Ngulanwetan	14.80		14.80
9	Ngulankulon	13.80		13.80
10	Pogalan	10.00		10.00
Jumlah		215.20		215.20

Sumber : KSK Kec.Pogalan

**Tabel 2.5 Potensi Linmas per Desa Menurut Pendidikan
2016**

No	Desa	Potensi Linmas	Pendidikan		Lat. Dasar	Belum Terlatih
			Lat. Penang. Bencana	Suskalak		
(1)	(2)	(3)	(4)	(5)	(6)	(7)
1	Ngadirejo	22		2	20	2
2	Kedunglurah	26		2	26	0
3	Bendorejo	34		2	24	10
4	Wonocoyo	30		2	30	0
5	Ngetal	31		2	20	11
6	Ngadirenggo	48		2	41	7
7	Gembleb	21		2	21	0
6	Ngulanwetan	31		2	31	0
9	Ngulankulon	20		2	20	0
10	Pogalan	32		2	25	7
Jumlah		295	0	20	258	37

Sumber : Kantor Kec.Pogalan Bagian Kamtib

**Tabel 2.6 Potensi Rakyat Terlatih Menurut Latihan Dasar
2016**

No	Desa	Linmas	Kamra	Wanra	Jumlah
(1)	(2)	(3)	(4)	(5)	(6)
1	Ngadirejo	21	1		22
2	Kedunglurah	19	7		26
					0
3	Bendorejo	24	10		34
4	Wonocoyo	17	13		30
					0
5	Ngetal	21	10		31
6	Ngadirenggo	39	9		48
					0
7	Gembleb	16	5		21
6	Ngulanwetan	27	4		31
					0
9	Ngulankulon	12	8		20
10	Pogalan	26	6		32
Jumlah		222	73		295

Sumber : Kantor Kec.Pogalan Bagian Kamtib

**Tabel 2.7 Jumlah Pemilih Terdaftar dan Suara Yang Masuk Pemilu Legislatif 2016
Dirinci Menurut Desa**

No	Desa	Pemilih Terdaftar	Jumlah Suara Yang Masuk	Persentase	Jumlah TPS
(1)	(2)	(3)	(4)	(5)	(6)
1	Ngadirejo	4,420	1,754	39.68	12
2	Kedunglurah	3,784	1,398	36.95	11
3	Bendorejo	6,565	2,875	43.79	19
4	Wonocoyo	2,893	1,596	55.17	8
5	Ngetal	3,353	1,637	48.82	10
6	Ngadirenggo	5,360	2,414	45.04	14
7	Gembleb	4,031	1,956	48.52	11
6	Ngulanwetan	2,918	1,086	37.22	7
9	Ngulankulon	2,901	1,351	46.57	7
10	Pogalan	4,415	1,789	40.52	11
Jumlah		40,640	17,856	43.94	110

Sumber : PPK Kec.Pogalan

Tabel 2.8 Jumlah Suara Yang Sah Pemilu Legislatif 2016 Anggota DPRD Kab. Trenggalek, Dirinci Menurut Desa.

No	Desa	NASDEM	PKB	PKS	PDI P	GOLKAR	GERINDRA
(1)	(2)	(3)	(4)	(5)	(6)	(7)	(8)
1	Ngadirejo	27	115	92	37	13	47
2	Kedunglurah	24	115	30	17	38	32
3	Bendorejo	34	163	86	50	27	146
4	Wonocoyo	7	112	23	73	19	44
5	Ngetal	23	105	36	73	16	65
6	Ngadirenggo	39	105	92	102	59	57
7	Gembleb	30	97	43	113	55	47
8	Ngulanwetan	34	74	33	55	46	13
9	Ngulankulon	16	59	11	92	21	54
10	Pogalan	16	63	59	67	43	66
Jumlah		250	1,008	505	679	337	571

Sumber : PPK Kec.Pogalan

Lanjutan Tabel 2.8

No	Desa	DEMOKRAT	PAN	PPP	HANURA	PBB	PKPI
(1)	(2)	(3)	(4)	(5)	(6)	(7)	(8)
1	Ngadirejo						
2	Kedunglurah						
3	Bendorejo						
4	Wonocoyo						
5	Ngetal						
6	Ngadirenggo						
7	Gembleb						
6	Ngulanwetan						
9	Ngulankulon						
10	Pogalan						
Jumlah							

Sumber : PPK Kec.Pogalan

Tabel 2.9 Jumlah Suara Pemilu Legislatif 2016 Di Kec. Pogalan Dirinci Menurut Partai

No	Nama Partai	D P R. RI	DPRD. I	DPRD. II
(1)	(2)	(3)	(4)	(5)
1	NASDEM	334	330	250
2	PKB	1,593	1,609	1,008
3	PKS	755	792	505
4	PDI PERJUANGAN	1,623	1,670	679
5	GOLKAR	564	562	337
6	GERINDRA	1,457	1,368	571
7	DEMOKRAT	513	507	194
8	PAN	269	308	208
9	PPP	135	104	58
10	HANURA	337	329	223
14	PBB	42	43	31
15	PKPI	83	86	58
Jumlah		7,705	7,708	4,122

Sumber : PPK Kec.Pogalan

**Tabel 2.10 Jumlah Pemilih Terdaftar dan Suara Yang Masuk Pemilu Presiden 2016
Dirinci Menurut Desa**

No	Desa	Pemilih Terdaftar	Jumlah Suara Yang Masuk	Persentase	Jumlah TPS
(1)	(2)	(3)	(4)	(5)	(6)
1	Ngadirejo	4,420	3,093	69.98	12
2	Kedunglurah	3,784	2,784	73.57	11
3	Bendorejo	6,565	4,825	73.50	19
4	Wonocoyo	2,893	2,201	76.08	8
5	Ngetal	3,353	2,542	75.81	10
6	Ngadirenggo	5,360	4,011	74.83	14
7	Gembleb	4,031	2,827	70.13	11
6	Ngulanwetan	2,918	1,989	68.16	7
9	Ngulankulon	2,901	2,075	71.53	7
10	Pogalan	4,415	3,305	74.86	11
Jumlah		40,640	29,652	72.96	110

Sumber : PPK Kec.Pogalan

**Tabel 2.11 Jumlah Pemilih Terdaftar dan Suara Yang Sah Pemilu Presiden
2016 Dirinci Menurut Desa**

No	Desa	Prabowo-Hatta	Jokowi-JK
(1)	(2)	(3)	(4)
1	Ngadirejo	978	2,091
2	Kedunglurah	1,071	1,684
3	Bendorejo	1,644	3,130
4	Wonocoyo	890	1,295
5	Ngetal	1,028	1,486
6	Ngadirenggo	1,634	2,342
7	Gembleb	980	1,817
6	Ngulanwetan	634	1,334
9	Ngulankulon	838	1,219
10	Pogalan	1,475	1,803
<hr/>			
Jumlah			

Sumber : PPK Kec.Pogalan

Tabel 2.12 Jumlah Pemilih Terdaftar dan Suara Yang Masuk Pemilihan Kepala Daerah 2016 Dirinci Menurut Desa

No	Desa	Pemilih Terdaftar	Jumlah Suara Yang Masuk	Persentase	Jumlah TPS
(1)	(2)	(3)	(4)	(5)	(6)
1	Ngadirejo	4,426	3,026	68.37	12
2	Kedunglurah	3,800	2,695	70.92	10
3	Bendorejo	6,577	4,505	68.50	18
4	Wonocoyo	2,904	2,257	77.72	7
5	Ngetal	3,366	2,507	74.48	9
6	Ngadirenggo	5,371	3,887	72.37	13
7	Gembleb	4,057	2,862	70.54	10
6	Ngulanwetan	2,924	2,026	69.29	6
9	Ngulankulon	2,914	1,999	68.60	6
10	Pogalan	4,431	3,044	68.70	10
Jumlah		40,770	28,808	70.66	101

Sumber : PPK Kec.Pogalan

**Tabel 2.13 Jumlah Pemilih Terdaftar dan Suara Yang Sah Pemilihan
Kepala Daerah 2016 Dirinci Menurut Desa**

No	Desa	Kholiq,SH, M.Si/ Priyo Handoko, SH.	Dr. Emil Elistianto,M.Sc/ M. Nur Arifin
(1)	(2)	(3)	(4)
1	Ngadirejo	1,356	1,628
2	Kedunglurah	820	1,823
3	Bendorejo	1,288	3,081
4	Wonocoyo	245	1,978
5	Ngetal	745	1,703
6	Ngadirenggo	965	2,802
7	Gembleb	683	2,141
6	Ngulanwetan	578	1,409
9	Ngulankulon	415	1,539
10	Pogalan	669	2,288
Jumlah		7,764	20,392

Sumber : PPK Kec.Pogalan

<https://trenggalekkab.bps.go.id>

<http://trenggalekkab.bps.go.id>



3

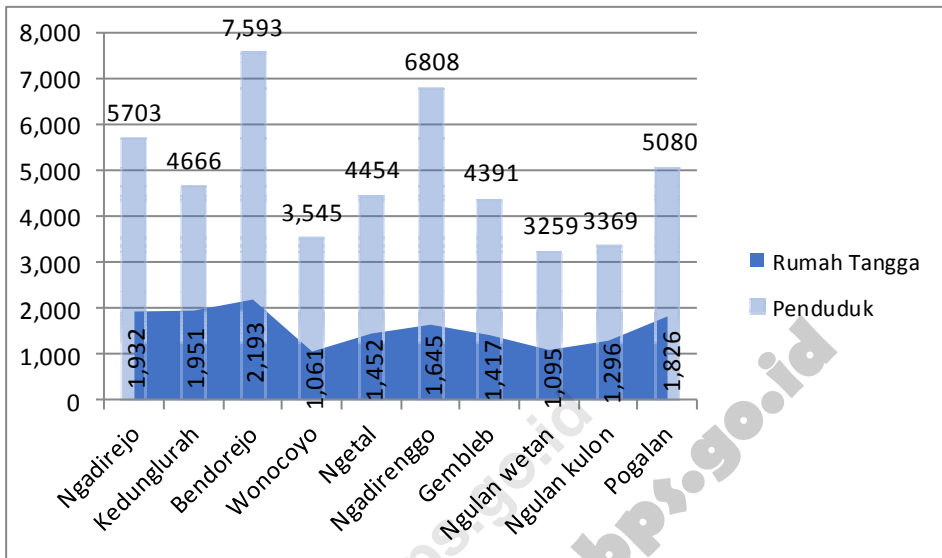
Penduduk

Population

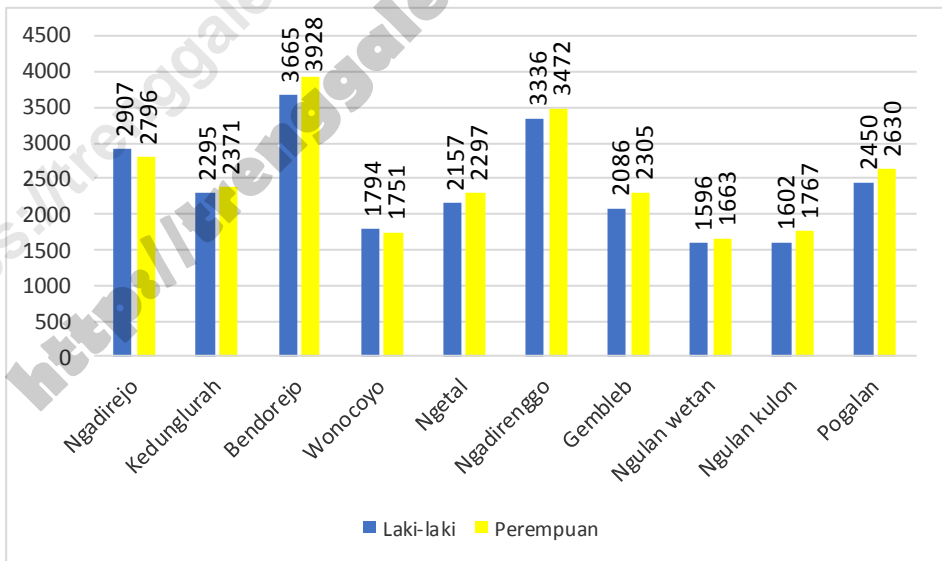
<https://trenggalekkab.bps.go.id>

<http://trenggalekkab.bps.go.id>

Grafik 5. Jumlah Rumah Tangga dan Penduduk per Desa, 2016



Grafik 6. Jumlah Penduduk per Desa Menurut Jenis Kelamin, 2016



<https://trenggalekkab.bps.go.id>

<http://trenggalekkab.bps.go.id>

Tabel 3.1 Jumlah Rumah tangga, Penduduk, Pertambahan, Dan Kepadatannya, 2008 - 2016

Tahun	Rumah tangga	Penduduk	Pertambahan Penduduk	Kepadatan Penduduk (Jiwa/km ²)
(1)	(2)	(3)	(4)	(5)
2014		48,642		1,187
2015	15,878	48,766	124	1,190
2016	15,878	48,868	102	1,192

Sumber : Kantor Kec.Pogalan

Tabel 3.2 Jumlah Rumah tangga, Penduduk Menurut Jenis Kelamin, dan Sex Ratio per Desa, 2016

No	Desa	Rumah Tangga	Penduduk		Sex Ratio
			Laki-laki	Perempuan	
(1)	(2)	(3)	(4)	(5)	(6)
1	Ngadirejo	1,932	2,907	2,796	1.04
2	Kedunglurah	1,951	2,295	2,371	0.97
3	Bendorejo	2,193	3,665	3,928	0.93
4	Wonocoyo	1,061	1,794	1,751	1.02
5	Ngetal	1,462	2,157	2,297	0.94
6	Ngadirenggo	1,645	3,336	3,472	0.96
7	Gembleb	1,417	2,086	2,305	0.90
6	Ngulanwetan	1,095	1,596	1,663	0.96
9	Ngulankulon	1,296	1,602	1,767	0.91
10	Pogalan	1,826	2,450	2,630	0.93
Jumlah		15,878	23,888	24,980	0.96

Sumber : Kantor Kec.Pogalan

**Tabel 3.3 Luas Desa, Jumlah Penduduk,
Dan Kepadatan Penduduk, 2016**

No	Desa	Luas Desa (km ²)	Jumlah Penduduk	Kepadatan Penduduk (Jiwa/km ²)
(1)	(2)	(3)	(4)	(5)
1	Ngadirejo	4.54	5,703	1,256
2	Kedunglurah	3.14	4,666	1,486
3	Bendorejo	6.80	7,593	1,117
4	Wonocoyo	3.41	3,545	1,041
5	Ngetal	2.26	4,454	1,973
6	Ngadirenggo	5.35	6,808	1,273
7	Gembleb	4.54	4,391	968
6	Ngulanwetan	3.33	3,259	978
9	Ngulankulon	1.727	3,369	1,951
10	Pogalan	6	5,080	847
Jumlah		41	48,868	1,189

Sumber : Kantor Kec.Pogalan

Tabel 3.4 Penduduk Menurut Kewarganegaraan dan Jenis Kelamin per Desa, 2016

No	Desa	WNI		WNA	
		Laki-laki	Perempuan	Laki-laki	Perempuan
(1)	(2)	(3)	(4)	(5)	(6)
1	Ngadirejo	2,907	2,796	0	0
2	Kedunglurah	2,295	2,371	0	0
3	Bendorejo	3,665	3,928	0	0
4	Wonocoyo	1,794	1,751	0	0
5	Ngetal	2,157	2,297	0	0
6	Ngadirenggo	3,336	3,472	0	0
7	Gembleb	2,086	2,305	0	0
6	Ngulanwetan	1,596	1,663	0	0
9	Ngulankulon	1,602	1,767	0	0
10	Pogalan	2,450	2,630	0	0
Jumlah		23,888	24,980	0	0

Sumber : Kantor Kec.Pogalan

**Tabel 3.5 Banyaknya Kelahiran Menurut Jenis Kelamin
Bayi per Desa, 2016**

No	Desa	Laki-laki	Perempuan	Jumlah
(1)	(2)	(3)	(4)	(5)
1	Ngadirejo	46	40	86
2	Kedunglurah	39	36	75
3	Bendorejo	46	40	86
4	Wonocoyo	7	5	12
5	Ngetal	27	23	50
6	Ngadirenggo	37	41	78
7	Gembleb	33	36	69
6	Ngulanwetan	24	27	51
9	Ngulankulon	21	14	35
10	Pogalan	32	34	66
Jumlah		312	296	608

Sumber : Kantor Kec.Pogalan

Tabel 3.6 Banyaknya Kematian Menurut Jenis Kelamin per Desa, 2016

No	Desa	Laki-laki	Perempuan	Jumlah
(1)	(2)	(3)	(4)	(5)
1	Ngadirejo	28	18	46
2	Kedunglurah	44	37	81
3	Bendorejo	49	41	90
4	Wonocoyo	14	9	23
5	Ngetal	27	23	50
6	Ngadirenggo	37	41	78
7	Gembleb	33	36	69
6	Ngulanwetan	28	23	51
9	Ngulankulon	19	16	35
10	Pogalan	29	26	55
Jumlah		308	270	578

Sumber : Kantor Kec.Pogalan

Tabel 3.7 Banyaknya Penduduk Yang Datang Menurut Jenis Kelamin per Desa, 2016

No	Desa	Laki-laki	Perempuan	Jumlah
(1)	(2)	(3)	(4)	(5)
1	Ngadirejo	7	3	10
2	Kedunglurah	8	2	10
3	Bendorejo	7	2	9
4	Wonocoyo	6	4	10
5	Ngetal	23	17	40
6	Ngadirenggo	32	28	60
7	Gemblem	33	31	64
6	Ngulanwetan	28	28	56
9	Ngulankulon	7	5	12
10	Pogalan	24	20	44
Jumlah		175	140	315

Sumber : Kantor Kec.Pogalan

Tabel 3.8 Banyaknya Penduduk Yang Pindah Menurut Jenis Kelamin per Desa, 2016

No	Desa	Laki-laki	Perempuan	Jumlah
(1)	(2)	(3)	(4)	(5)
1	Ngadirejo	7	1	8
2	Kedunglurah	8	2	10
3	Bendorejo	9	4	13
4	Wonocoyo	5		5
5	Ngetal	9		9
6	Ngadirenggo	11	3	14
7	Gembleb	3	1	4
6	Ngulanwetan	7	4	11
9	Ngulankulon	7	3	10
10	Pogalan	8	5	13
Jumlah		74	23	97

Sumber : Kantor Kec.Pogalan

Tabel 3.9 Jumlah Penduduk Usia Sekolah 2016

No.	Desa	7 - 15 Tahun			
		Sekolah		Tidak Sekolah	
		L	P	L	P
(1)	(2)	(5)	(6)	(7)	(8)
1	Ngadirejo	386	534	0	3
2	Kedunglurah	429	388	0	0
3	Bendorejo	658	566	7	8
4	Wonocoyo	320	253	6	1
5	Ngetal	427	467	0	0
6	Ngadirenggo	632	563	5	5
7	Gembleb	380	315	1	2
6	Ngulanwetan	310	260	0	0
9	Ngulankulon	273	242	3	8
10	Pogalan	460	372	0	2
Jumlah		4,275	3,960	22	29

Sumber : PLKB Kecamatan Pogalan

**Tabel 3.10 Banyaknya Rumah Tangga Sasaran
per Desa Hasil Pendataan PPLS 2011 dan
Pendataan PBDT 2016**

No	Desa	Jumlah Rumah Tangga Sasaran PPLS 2011	Jumlah Rumah Tangga Sasaran PBDT 2015
(1)	(2)	(3)	(3)
1	Ngadirejo	426	897
2	Kedunglurah	188	444
3	Bendorejo	757	865
4	Wonocoyo	177	356
5	Ngetal	299	378
6	Ngadirenggo	430	597
7	Gembleb	357	432
6	Ngulanwetan	186	378
9	Ngulankulon	301	343
10	Pogalan	291	405
Jumlah		3,412	5,095

Sumber : Kantor Kec.Pogalan

Tabel 3.11 Penduduk Yang Pindah Menurut Tujuan Dan Jenis Kelamin 2016

No	Uraian	Laki-laki	Perempuan	Jumlah
(1)	(2)	(3)	(4)	(5)
1	WNI			
	- Pindah Antar Negara	na	na	na
	- Pindah Antar Propinsi	na	na	na
	- Pindah Antar Kabupaten	na	na	na
	- Pindah Antar Kecamatan	na	na	na
2	WNA			
	- Pindah Antar Negara	na	na	na
	- Pindah Antar Propinsi	na	na	na
	- Pindah Antar Kabupaten	na	na	na
	- Pindah Antar Kecamatan	na	na	na
	Jumlah	na	na	na

Sumber : Kantor Kec.Pogalan

Tabel 3.12 Penduduk Yang Datang Menurut Asal Dan Jenis Kelamin 2016

No	Uraian	Laki-laki	Perempuan	Jumlah
(1)	(2)	(3)	(4)	(5)
1	WNI			
	- Pindah Antar Negara	na	na	na
	- Pindah Antar Propinsi	na	na	na
	- Pindah Antar Kabupaten	na	na	na
	- Pindah Antar Kecamatan	na	na	na
2	WNA			
	- Pindah Antar Negara	na	na	na
	- Pindah Antar Propinsi	na	na	na
	- Pindah Antar Kabupaten	na	na	na
	- Pindah Antar Kecamatan	na	na	na
Jumlah		na	na	na

Sumber : Kantor Kec.Pogalan

Tabel 3.13 Penduduk Menurut Kelompok Umur Per Desa 2016

No	Desa	0 - 4 Tahun	5 - 9 Tahun	10 - 14 Tahun	15 - 19 Tahun
(1)	(2)	(3)	(4)	(5)	(6)
1	Ngadirejo	386	398	438	405
2	Kedunglurah	319	332	365	422
3	Bendorejo	529	510	584	558
4	Wonocoyo	243	250	268	259
5	Ngetal	277	315	363	570
6	Ngadirenggo	412	500	548	580
7	Gembleb	285	319	322	304
6	Ngulanwetan	223	221	290	246
9	Ngulankulon	262	234	233	237
10	Pogalan	350	377	404	339
Jumlah		3,286	3,456	3,815	3,920

Sumber : Kantor Kec.Pogalan

Lanjutan tabel 3.13

No	Desa	20 - 24 Th	25 - 29 Th	30 - 34 Th	35 - 39 Th
(1)	(2)	(3)	(4)	(5)	(6)
1	Ngadirejo	412	465	371	472
2	Kedunglurah	341	290	123	384
3	Bendorejo	499	425	194	638
4	Wonocoyo	227	234	91	288
5	Ngetal	306	246	109	344
6	Ngadirenggo	390	395	172	552
7	Gembleb	212	216	122	393
6	Ngulanwetan	176	160	73	277
9	Ngulankulon	176	187	79	283
10	Pogalan	236	287	140	456
Jumlah		2.975	2.905	1.474	4.087

Sumber : Kantor Kec.Pogalan

Lanjutan tabel 3.13

No	Desa	40 - 44 Th	45 - 49 Th	50 - 54 Th	55 - 59 Th
(1)	(2)	(3)	(4)	(5)	(6)
1	Ngadirejo	422	404	372	365
2	Kedunglurah	428	365	334	306
3	Bendorejo	675	671	570	521
4	Wonocoyo	316	304	288	245
5	Ngetal	400	381	305	300
6	Ngadirenggo	630	570	578	427
7	Gembleb	388	390	323	296
6	Ngulanwetan	315	276	260	238
9	Ngulankulon	308	304	268	204
10	Pogalan	484	426	395	359
Jumlah		4.366	4.091	3.693	3.261

Sumber : Kantor Kec.Pogalan

Lanjutan tabel 3.13

No	Desa	60 - 64 Th	65 - 69 Th	70 - 74 Th	> 75 Tahun
(1)	(2)	(3)	(4)	(5)	(6)
1	Ngadirejo	226	188	162	217
2	Kedunglurah	231	171	113	142
3	Bendorejo	400	268	230	321
4	Wonocoyo	160	126	121	125
5	Ngetal	172	138	86	142
6	Ngadirenggo	291	258	202	303
7	Gembleb	234	205	133	249
6	Ngulanwetan	170	107	106	121
9	Ngulankulon	194	140	102	158
10	Pogalan	262	208	139	218
Jumlah		2,340	1,809	1,394	1,996

Sumber : Kantor Kec.Pogalan



4

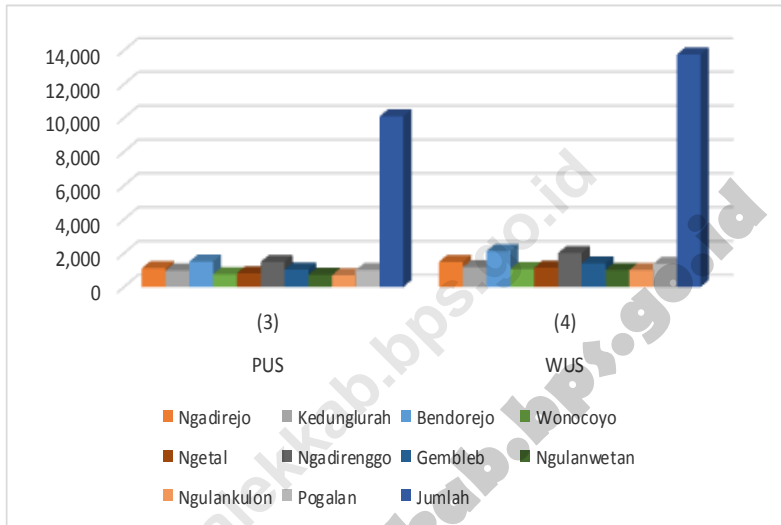
Sosial

Social

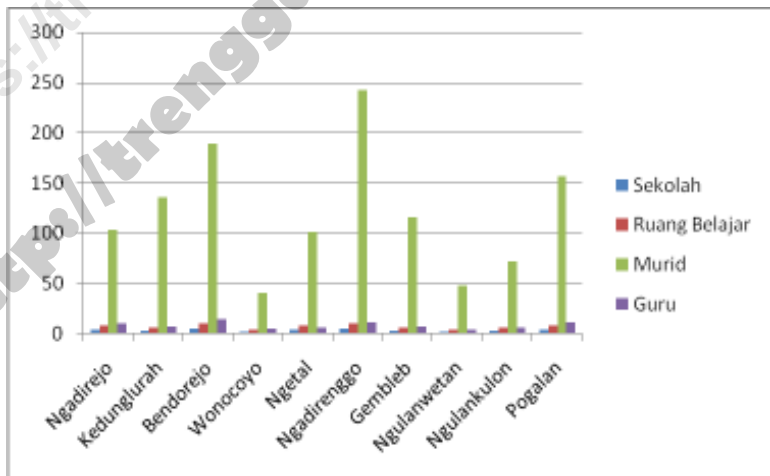
<https://trenggalekkab.bps.go.id>

<http://trenggalekkab.bps.go.id>

Grafik 7. Pasangan Usia Subur dan Wanita Usia Subur, 2016



Grafik 8. Jumlah Sekolah TK dan Sekolah Dasar Negeri, 2016



<https://trenggalekkab.bps.go.id>

<http://trenggalekkab.bps.go.id>

Tabel 4.1 Jumlah Sekolah, Kelas, Murid, dan Guru Taman Kanak-kanak, 2016

No	Desa	Sekolah	Ruang Belajar	Murid	Guru
(1)	(2)	(3)	(4)	(5)	(6)
1	Ngadirejo	4	8	104	10
2	Kedunglurah	3	6	136	7
3	Bendorejo	5	10	189	15
4	Wonocoyo	2	4	41	5
5	Ngetal	4	8	101	6
6	Ngadirenggo	5	10	243	11
7	Gembleb	3	6	116	7
6	Ngulanwetan	2	4	48	4
9	Ngulankulon	3	6	72	6
10	Pogalan	4	8	157	11
Jumlah		35	70	1207	82

Sumber : UDP Kecamatan Pogalan

Tabel 4.2 Jumlah Sekolah, Kelas, Murid, dan Guru Sekolah Dasar, 2016

No	Desa	Sekolah	Ruang Belajar	Murid	Guru
(1)	(2)	(3)	(4)	(5)	(6)
1	Ngadirejo	3	18	340	25
2	Kedunglurah	2	12	282	15
3	Bendorejo	5	30	559	31
4	Wonocoyo	2	12	151	16
5	Ngetal	2	12	311	18
6	Ngadirenggo	4	24	421	31
7	Gembleb	3	19	373	26
6	Ngulanwetan	1	6	148	7
9	Ngulankulon	2	16	394	22
10	Pogalan	3	19	332	22
Jumlah		27	168	3,311	213

Sumber : UDP Kecamatan Pogalan

Tabel 4.3 Jumlah Ruang Belajar Sekolah Dasar Menurut Status, 2016

No	Desa	Jumlah Sekolah	Ruang Belajar			Jumlah
			Asli	Pinjam	Sewa	
(1)	(2)	(3)	(4)	(5)	(6)	(7)
1	Ngadirejo	3	18	-	-	18
2	Kedunglurah	2	12	-	-	12
3	Bendorejo	5	30	-	-	30
4	Wonocoyo	2	12	-	-	12
5	Ngetal	2	12	-	-	12
6	Ngadirenggo	4	24	-	-	24
7	Gembleb	3	19	-	-	19
6	Ngulanwetan	1	6	-	-	6
9	Ngulankulon	2	16	-	-	16
10	Pogalan	3	19	-	-	19
	Jumlah	27	168	0	0	168
	Jumlah	27	168	0	0	168

Sumber : UDP Kecamatan Pogalan

Tabel 4.4 Banyaknya Murid Sekolah Dasar Menurut Jenis Kelamin, 2016

No	Desa	Jenis Kelamin		Jumlah
		Laki-laki	Perempuan	
(1)	(2)	(3)	(4)	(5)
1	Ngadirejo	181	159	340
2	Kedunglurah	128	154	282
3	Bendorejo	375	184	559
4	Wonocoyo	104	47	151
5	Ngetal	196	115	311
6	Ngadirenggo	299	122	421
7	Gembleb	220	153	373
6	Ngulanwetan	124	24	148
9	Ngulankulon	227	167	394
10	Pogalan	235	97	332
Jumlah		2,089	1,222	3,311

Sumber : UDP Kecamatan Pogalan

Tabel 4.5 Rata-rata Murid per Sekolah, Murid per Ruang Belajar, Murid per Guru, dan Guru per Sekolah di Sekolah Dasar, 2016

No	Desa	Murid per Sekolah	Murid per Ruang Belajar	Murid per Guru	Guru per Sekolah
(1)	(2)	(3)	(4)	(5)	(6)
1	Ngadirejo	113	19	14	3
2	Kedunglurah	141	24	19	2
3	Bendorejo	112	19	18	3
4	Wonocoyo	76	13	9	3
5	Ngetal	156	26	17	2
6	Ngadirenggo	105	18	14	2
7	Gembleb	124	20	14	2
6	Ngulanwetan	148	25	21	2
9	Ngulankulon	197	25	18	2
10	Pogalan	111	17	15	3
Jumlah		1,282	203	159	23

Sumber : UDP Kecamatan Pogalan

Tabel 4.6 Banyaknya Sekolah, Ruang Belajar, Murid, dan Guru SD/MI Menurut Status, 2016

No	Status	Sekolah	Ruang Belajar	Murid	Guru
(1)	(2)	(3)	(4)	(5)	(6)
1.	Negeri	27	155	3,206	260
2.	Swasta	6	3	641	80
Jumlah		33	158	3,847	340

Sumber : UDP Kecamatan Pogalan

Tabel 4.7 Rata-rata Murid per Sekolah per Ruang Belajar Guru per Sekolah, Murid per Guru di SD/MI Menurut Status Sekolah, 2016

No	Status	Murid per Sekolah	Murid per Ruang Belajar	Guru per Sekolah	Murid per Guru
(1)	(2)	(3)	(4)	(5)	(6)
1.	Negeri	119	21	10	12
2.	Swasta	107	16	13	8
Jumlah		226	37	23	20

Sumber : UDP Kecamatan Pogalan

Tabel 4.8 Banyaknya Murid SD Menurut Jenis Kelamin dan Status Sekolah, 2016

No	Status	SD	Banyaknya Murid		
			Laki-laki	Perempuan	Jumlah
(1)	(2)	(3)	(4)	(5)	(6)
1.	Negeri	27	1,683	1,523	3,206
2.	Swasta	0	0	0	0
Jumlah		27	1,683	1,523	3,206

Sumber : UDP Kecamatan Pogalan

Tabel 4.9 Banyaknya Murid Madrasah Ibtidaiyah Menurut Jenis Kelamin dan Status Sekolah 2016

No	Status	MI	Banyaknya Murid		
			Laki-Laki	Perempuan	Jumlah
(1)	(2)	(3)	(4)	(5)	(6)
1.	Negeri				
2.	Swasta	6	320	321	641
Jumlah		6	320	321	641

Sumber : UDP Kecamatan Pogalan

**Tabel 4.10 Jumlah Peserta Ujian Nasional (UN) Sekolah Dasar
2016**

No	Desa	Jumlah Peserta	Lulus	Tidak Lulus
(1)	(2)	(3)	(4)	(5)
1	Ngadirejo	60	60	0
2	Kedunglurah	46	46	0
3	Bendorejo	110	110	0
4	Wonocoyo	30	30	0
5	Ngetal	52	52	0
6	Ngadirenggo	80	80	0
7	Gembleb	60	60	0
6	Ngulanwetan	21	21	0
9	Ngulankulon	44	44	0
10	Pogalan	51	51	0
Jumlah		554	554	0

Sumber : UDP Kecamatan Pogalan

**Tabel 4.11 Jumlah Sekolah Lanjutan Menurut Status
2016**

No	Status	SMP	SMA	
			Umum	Kejuruan
(1)	(2)	(3)	(4)	(5)
1.	Negeri	2	0	1
2.	Swasta	2	0	1
Jumlah		4	0	2

Sumber :SMP dan SMA di Kecamatan Pogalan

**Tabel 4.12 Banyaknya Murid di Sekolah Lanjutan
Menurut Status Sekolah, 2016**

No	Status	SMP	SMA	
			Umum	Kejuruan
(1)	(2)	(3)	(4)	(5)
1.	Negeri	1,121	0	1,594
2.	Swasta	167	0	65
Jumlah		1,288	0	1,659

Sumber :SMP dan SMA di Kecamatan Pogalan

**Tabel 4.13 Jumlah Guru di Sekolah Lanjutan
Menurut Status Sekolah, 2016**

No	Status	SMP	SMA	
			Umum	Kejuruan
(1)	(2)	(3)	(4)	(5)
1.	Negeri	85	0	121
2.	Swasta	36	0	23
Jumlah		121	0	144

Sumber :SMP dan SMA di Kecamatan Pogalan

**Tabel 4.14 Jumlah Ruang Belajar di Sekolah Lanjutan
Menurut Status Sekolah, 2016**

No	Status	SMP	SMA	
			Umum	Kejuruan
(1)	(2)	(3)	(4)	(5)
1.	Negeri	23	0	50
2.	Swasta	6	0	7
Jumlah		29	0	57

Sumber :SMP dan SMA di Kecamatan Pogalan

Tabel 4.15 Jumlah Murid SMP Negeri Menurut Kelas dan Jenis Kelamin, 2016

No	Kelas	Jumlah Kelas	Jenis Kelamin		Jumlah
			Laki-laki	Perempuan	
(1)	(2)	(3)	(4)	(5)	(6)
1	Kelas 7	11	179	185	364
2	Kelas 8	11	176	186	362
3	Kelas 9	12	216	179	395
Jumlah		23	395	364	759

Sumber :SMP dan SMA di Kecamatan Pogalan

Tabel 4.16 Jumlah Murid SMP Swasta Menurut Kelas dan Jenis Kelamin, 2016

No	Kelas	Jumlah Kelas	Jenis Kelamin		Jumlah
			Laki-laki	Perempuan	
(1)	(2)	(3)	(4)	(5)	(6)
1	Kelas 7	2	24	31	55
2	Kelas 8	2	24	26	50
3	Kelas 9	2	35	27	62
Jumlah		6	83	84	167

Sumber :SMP dan SMA di Kecamatan Pogalan

Tabel 4.17 Rata-rata Murid per Sekolah, Ruang Belajar, Guru, dan Rata-rata Guru per Sekolah di SMP, 2016

Status	Murid per Sekolah	Murid per Ruang	Murid per Guru	Guru per Sekolah
(2)	(3)	(4)	(5)	(6)
Negeri	560	33	13	42
Swasta	167	28	5	36
Rata-rata	364	31	9	39

Sumber :SMP dan SMA di Kecamatan Pogalan

Tabel 4.18 Jumlah Madrasah Menurut Tingkat Pendidikan dan Status Sekolah 2016

No.	Status	Ibtidaiyah	Tsanawiyah	Aliyah
(1)	(2)	(3)	(4)	(5)
1.	Negeri	0	0	0
2.	Swasta	7	2	1
	Jumlah	7	2	1

Sumber : UDP Kecamatan Pogalan

**Tabel 4.19 Hasil UAS/UN SMP Negeri
2016**

Tahun	Murid Kelas 3	Peserta	Lulus	Tidak Lulus	Persentase Lulus %
(1)	(2)	(3)	(4)	(5)	(6)
2016	362	362	362	0	100%
2015	338	338	338	0	100%
2014	307	306	306	0	100%
2013	387	387	387	0	100%

Sumber :SMP di Kecamatan Pogalan

**Tabel 4.20 Hasil UAS/UN SMP Swasta
2016**

Tahun	Murid Kelas 3	Peserta	Lulus	Tidak Lulus	Persentase Lulus %
(1)	(2)	(3)	(4)	(5)	(6)
2016	50	50	50	0	100%
2015	62	62	62	0	100%
2014	117	37	20	17	54%
2013	84	84	84	0	100%

Sumber :SMP di Kecamatan Pogalan

**Tabel 4.21 Jumlah Murid di Madrasah Aliyah
Menurut Kelas dan Jenis Kelamin, 2016**

No	Kelas	Jumlah Kelas	Jenis Kelamin		Jumlah
			Laki-laki	Perempuan	
(1)	(2)	(3)	(4)	(5)	(6)
1	Kelas 1	1	37	44	81
2	Kelas 2	1	18	15	33
3	Kelas 3	1	11	13	24
Jumlah		3	66	72	138

Sumber : MA di Kecamatan Pogalan

**Tabel 4.22 Rata-rata murid per sekolah, Ruang Belajar,
Guru per sekolah di Madrasah Aliyah menurut Status Sekolah
2016**

No	Status	Murid per Sekolah	Murid per Ruang Belajar	Murid per Guru	Guru per Sekolah
(1)	(2)	(3)	(4)	(5)	(6)
1	Negeri	0	0	0	0
2	Swasta	138	46	9	16

Sumber : MA di Kecamatan Pogalan

Tabel 4.23 Banyaknya Murid di Sekolah MTs Menurut Kelas dan Jenis Kelamin, 2016

No	Kelas	Banyak Kelas	Jenis Kelamin		Jumlah
			Laki-laki	Perempuan	
(1)	(2)	(3)	(4)	(5)	(6)
1.	Kelas 1	5	70	69	139
2.	Kelas 2	5	76	64	140
3.	Kelas 3	4	58	60	118
Jumlah		14	204	193	397

Sumber : SMU di Kecamatan Pogalan

Tabel 4.24 Rata-rata murid per sekolah, Ruang Belajar, Guru per sekolah di MTs menurut Status Sekolah, 2016

No	Status	Murid per Sekolah	Murid per Ruang Belajar	Murid per Guru	Guru per Sekolah
(1)	(2)	(3)	(4)	(5)	(6)
1.	Negeri				
2.	Swasta	198	28	11	18
Jumlah		198	28	11	18

Sumber : SMU di Kecamatan Pogalan

**Tabel 4.25 Banyaknya Murid di Sekolah Kejuruan
Menurut Kelas dan Jenis Kelamin, 2016**

No	Kelas	Banyak Kelas	Jenis Kelamin		Jumlah
			Laki-laki	Perempuan	
(1)	(2)	(3)	(4)	(5)	(6)
1.	Kelas 1	16	83	416	499
2.	Kelas 2	16	98	490	588
3.	Kelas 3	16	87	420	507
Jumlah		48	268	1,326	1,594

Sumber : SMK di Kecamatan Pogalan

**Tabel 4.26 Rata-rata murid per sekolah, Ruang Belajar,
Guru per sekolah di Sekolah Kejuruan
menurut Status Sekolah, 2016**

No	Status	Murud per Sekolah	Murid per Ruang Belajar	Murid per Guru	Guru per Sekolah
(1)	(2)	(3)	(4)	(5)	(6)
1.	Negeri	1456	35	16	93
2.	Swasta	89	15	4	25
Jumlah		772	25	10	59

Sumber : SMK di Kecamatan Pogalan

**Tabel 4.27 Hasil UN MA
2016**

Tahun	Murid Kelas 3	Peserta	Lulus	Tidak Lulus	%
(1)	(2)	(3)	(4)	(5)	(6)
2,016	81	81	81	0	100%
2015	33	33	33	0	100%
2014	15	15	15	0	100%

Sumber : MA dan SMU di Kecamatan Pogalan

**Tabel 4.28 Hasil UN Sekolah Kejuruan
2016**

Tahun	Murid Kelas 3	Peserta	Lulus	Tidak Lulus	%
(1)	(2)	(3)	(4)	(5)	(6)
2016	499	499	499	0	100%
2015	495	495	495	0	100%
2014	544	544	544	0	100%
2013	636	636	636	0	100%
2012	495	495	495	0	100%

Sumber : MA dan SMU di Kecamatan Pogalan

Tabel 4.29 Jumlah Fasilitas Kesehatan

No	Fasilitas	2013	2014	2015	2016
(1)	(2)	(3)	(4)	(5)	(6)
1.	Rumah Sakit	-	-		
2.	Puskesmas	2	2		2
3.	Puskesmas Pembantu	4	5		6
4.	BKIA	2	2		
5.	Klinik	1	1		2
6.	Laborat	-	-		
7.	Rongsent	-	-		
8.	Apotik	6	6		7
9.	Ponkesdes / Polindes	4	4		10
10.	Posyandu	60	60		58

Sumber : Puskesmas Kec Pogalan

Tabel 4.30 Jumlah Tenaga Kesehatan

No	Fasilitas	2015	2016
(1)	(2)	(3)	(3)
1.	Dokter Gigi	1	1
2.	Dokter Umum	6	6
3.	Dokter Spesialis	-	-
4.	Penilik Kesehatan	-	-
5.	Perawat	16	16
6.	Bidan	18	18
7.	Tenaga Kesehatan / Administrasi	46	46
8.	Dukun Bayi Terlatih	14	19

Sumber : Puskesmas Kec Pogalan

Tabel 4.31 Pasangan Usia Subur (PUS) dan Akseptor KB Lestari Menurut Alat Kontrasepsi yang Digunakan, 2016

No.	Uraian	2013	2014	2015	2016
(1)	(2)	(3)	(4)	(5)	(6)
1.	P U S	9,281	10,092	8,737	10,092
2.	Akseptor KB Lestari	6,579	6,614	6,614	7,561
	- IUD	174	143	143	544
	- PIL	1,576	1,337	1,337	1,644
	- Kondom	38	226	226	235
	- MOW	349	314	314	400
	- MOP	9	8	8	5
	- Suntik	4,262	4,350	4,350	3,801
	- Inplan	171	236	236	932
3.	Persentase R. 2 Terhadap R. 1	78%	76%	76%	75%

Sumber : PLKB Kec Pogalan

Tabel 4.32 Target dan Realisasi Pencapaian Akseptor KB Baru Menurut Alat Kontrasepsi yang Digunakan, 2016

No	Uraian	IUD	PIL	Kondom	MOW	MOP	Suntik	Implan	Jml
(1)	(2)	(3)	(4)	(5)	(6)	(7)	(8)	(9)	(10)
01.	Target	63	110	31	26		486	163	879
02.	Realisasi per Desa:								
	Ngadirejo	9	12	2	1		53	18	95
	Kedunglurah	6	11	4	1		47	16	85
	Bendorejo	9	16	6	3		72	24	130
	Wonocoyo	5	8	3	1		37	12	66
	Ngetal	5	9	2	1		38	13	68
	Ngadirenggo	9	16	3	4		72	24	128
	Gembleb	6	11	3	3		50	17	90
	Ngulanwetan	4	8	2	3		35	12	64
	Ngulankulon	4	8	3	4		34	11	64
	Pogalan	6	11	3	5		48	16	89
	Jumlah	63	110	31	26	0	486	163	879
03.	% Rnc. 2 terhadap 1								

Sumber : PLKB Kec Pogalan

Tabel 4.33 Target dan Realisasi Pencapaian Akseptor KB Lestari Aktif Menurut Alat Kontrasepsi yang Digunakan, 2016

No	Uraian	IUD	PIL	Kondom	MOW	MOP	Suntik	Implan	Jml
(1)	(2)	(3)	(4)	(5)	(6)	(7)	(8)	(9)	(10)
01.	Target	544	1,644	235	400	5	3,801	932	7,561
02.	Realisasi per Desa:								
	Ngadirejo	60	181	25	44	1	417	103	831
	Kedunglurah	52	157	22	38		364	89	722
	Bendorejo	81	245	35	60	2	566	139	1128
	Wonocoyo	41	124	18	30	1	287	70	571
	Ngetal	44	134	19	33		309	76	615
	Ngadirenggo	80	242	35	59		561	138	1115
	Gembleb	55	167	24	41	1	387	95	770
	Ngulanwetan	39	117	18	28		270	66	538
	Ngulankulon	38	114	16	28		263	64	523
	Pogalan	54	163	23	39		377	92	748
	Jumlah	544	1,644	235	400	5	3,801	932	7,561
03.	% Rnc. 2 terhadap 1								

Sumber : PLKB Kec Pogalan

Tabel 4.34 Realisasi Pencapaian Akseptor KB Baru Menurut Alat Kontrasepsi, 2016

No	Desa	IUD	PIL	Kondom	MOW	MOP	Suntik	Implan
(1)	(2)	(3)	(4)	(5)	(6)	(7)	(8)	(9)
1	Ngadirejo	9	12	2	1		53	18
2	Kedunglurah	6	11	4	1		47	16
3	Bendorejo	9	16	6	3		72	24
4	Wonocoyo	5	8	3	1		37	12
5	Ngetal	5	9	2	1		38	13
6	Ngadirenggo	9	16	3	4		72	24
7	Gembleb	6	11	3	3		50	17
8	Ngulanwetan	4	8	2	3		35	12
9	Ngulankulon	4	8	3	4		34	11
10	Pogalan	6	11	3	5		48	16
Jumlah		63	110	31	26	0	486	163

Sumber : PLKB Kec Pogalan

Tabel 4.35 Jumlah PUS dan WUS per Desa di Kecamatan Durenan Tahun 2016

No	Desa	PUS	WUS
(1)	(2)	(3)	(4)
1	Ngadirejo	1,109	1,489
2	Kedunglurah	966	1,167
3	Bendorejo	1,502	2,124
4	Wonocoyo	761	1,066
5	Ngetal	820	1,141
6	Ngadirenggo	1,490	2,002
7	Gembleb	1,028	1,399
6	Ngulanwetan	718	1,013
9	Ngulankulon	697	998
10	Pogalan	1,001	1,357
Jumlah		10,092	13,756

Sumber : PLKB Kec Pogalan

**Tabel 4.36 Jumlah Keluarga Sejahtera
2016**

No	Desa	Pra Sejahtera	Sejahtera			
			I	II	III	III Plus
(1)	(2)	(3)	(4)	(5)	(6)	(7)
1	Ngadirejo	297	413	467	620	53
2	Kedunglurah	451	226	233	705	5
3	Bendorejo	209	442	771	1,052	18
4	Wonocoyo	168	189	353	557	19
5	Ngetal	168	272	395	536	11
6	Ngadirenggo	244				
7	Gembleb	86	154	180	1,297	2
8	Ngulanwetan	250	170	120	640	1
9	Ngulankulon	98	109	67	941	1
10	Pogalan	311	385	527	438	14
Jumlah		2,282	2,360	3,113	6,786	124

Sumber : PLKB Kec Pogalan

Tabel 4.38 Jumlah Pondok Pesantren, Madrasah Diniyah dan Taman Pendidikan Al Quran, 2016

No	Desa	Pondok Pesantren	Madrasah Diniyah	TPA
(1)	(2)	(3)	(4)	(5)
1	Ngadirejo	1	0	11
2	Kedunglurah	3	0	10
3	Bendorejo	0	0	19
4	Wonocoyo	0	0	10
5	Ngetal	2	0	4
6	Ngadirenggo	2	0	9
7	Gembleb	0	0	4
6	Ngulanwetan	0	0	5
9	Ngulankulon	0	0	6
10	Pogalan	0	0	5
Jumlah		8	0	83

Sumber : KUA Kec. Pogalan

**Tabel 4.39 Tanah Wakaf per Desa (Ha)
2016**

No	Desa	Bersertifikat		Ber-AIW	
		Jumlah	Luas (m2)	Jumlah	Luas (m2)
(1)	(2)	(3)	(4)	(5)	(6)
1	Ngadirejo	12	na	na	na
2	Kedunglurah	3	na	na	na
3	Bendorejo	17	na	na	na
4	Wonocoyo	12	na	na	na
5	Ngetal	10	na	na	na
6	Ngadirenggo	9	na	na	na
7	Gembleb	7	na	na	na
6	Ngulanwetan	4	na	na	na
9	Ngulankulon	4	na	na	na
10	Pogalan	8	na	na	na
Jumlah		86			

Sumber : KUA Kec. Pogalan

**Tabel. 4.40 Jumlah Tempat Ibadah
2016**

No	Desa	Masjid	Mushola	Gereja katholik	Gereja Protestan	Pura	Klenteng
(1)	(2)	(3)	(4)	(5)	(6)	(7)	(8)
1	Ngadirejo	8	25	-	-	-	-
2	Kedunglurah	9	24	-	-	-	-
3	Bendorejo	13	39	-	1	-	-
4	Wonocoyo	9	17	-	-	-	-
5	Ngetal	4	19	-	-	-	-
6	Ngadirenggo	8	33	-	-	-	-
7	Gembleb	6	19	-	-	-	-
6	Ngulanwetan	4	18	-	-	-	-
9	Ngulankulon	7	14	-	-	-	-
10	Pogalan	12	20	-	-	-	-
Jumlah		80	228	0	1	0	0

Sumber : KUA Kec. Pogalan

Tabel 4.41 Jumlah Penyandang Cacat Menurut Jenisnya 2016

No.	Jenis Cacat	Jumlah / Orang
(1)	(2)	(3)
1.	Tuna Netra	52
2.	Tuna Rungu	45
3.	Tuna Wicara	27
4.	Cacat Tubuh	38
5.	Cacat Mental	102
6.	Cacat Ganda	67
Jumlah		331

Sumber : TKSK Kecamatan Pogalan

**Tabel 4.42 Pemeluk Agama Menurut Desa
2016**

No	Desa	Islam	Katolik	Kristen	Hindu	Budha	Jumlah
(1)	(2)	(3)	(4)	(5)	(6)	(7)	(8)
1	Ngadirejo	5,696	-	7	-	-	5,703
2	Kedunglurah	4,666	-	-	-	-	4,666
3	Bendorejo	7,593	-	-	-	-	7,593
4	Wonocoyo	3,545	-	-	-	-	3,545
5	Ngetal	4,434	4	13	1	2	4,454
6	Ngadirenggo	6,806	-	1	1	-	6,808
7	Gembleb	4,391	-	-	-	-	4,391
6	Ngulanwetan	3,259	-	-	-	-	3,259
9	Ngulankulon	3,367	-	2	-	-	3,369
10	Pogalan	5053	5	15	7	-	5,080
Jumlah		48,868					48,868

Sumber : KUA Kecamatan Pogalan

**Tabel 4.43 Petugas Kesehatan Menurut Desa Dan Profesinya
Tahun 2016**

Desa	Dokter	Bidan	Mantri Kesehatan	Dukun Pijat	Dukun Bayi	Petugas Kesehatan Lainnya
(1)	(2)	(3)	(4)	(5)	(6)	(7)
1 Ngadirejo	-	3	1	5	3	-
2 Kedunglurah	1	4	1	1	1	2
3 Bendorejo	3	2	3	-	1	-
4 Wonocoyo	-	1	1	-	2	-
5 Ngetal	1	2	3	1	1	9
6 Ngadirenggo	1	1	2	13	6	2
7 Gembleb	-	4	2	1	2	8
6 Ngulanwetan	-	2	1	-	1	8
9 Ngulankulon	-	5	1	-	1	10
10 Pogalan	1	7	3	-	1	10
Jumlah	7	31	18	21	19	49

Sumber : Profil Desa

**Tabel 4.44 Fasilitas Kesehatan Menurut Desa dan Jenisnya
Tahun 2016**

Desa	Puskesmas/ Puskesmas Pembantu	Poliklinik / Balai Pengobatan	Polindes/ Poskesdes/ Ponskesdes	Posyandu
(1)	(2)	(3)	(4)	(5)
1 Ngadirejo	1	-	1	7
2 Kedunglurah	1	1	1	6
3 Bendorejo	-	1	1	9
4 Wonocoyo	1	-	1	5
5 Ngetal	1	-	1	5
6 Ngadirenggo	1	-	1	7
7 Gembleb	1	-	1	6
6 Ngulanwetan	-	-	1	4
9 Ngulankulon	1	-	1	4
10 Pogalan	1	-	1	5
Jumlah	8	2	10	58

Sumber : Profil Desa

Tabel 4.45 Perkumpulan Olah Raga Menurut Desa dan Jenisnya Tahun 2016

	Desa	Sepak Bola	Volly Ball	Silat/ Karate	Bulu Tangkis
	(1)	(2)	(3)	(4)	(5)
1	Ngadirejo	1	5	-	-
2	Kedunglurah	1	1	-	1
3	Bendorejo	1	4	-	1
4	Wonocoyo	-	1	-	-
5	Ngetal	1	1	-	-
6	Ngadirenggo	1	6	-	1
7	Gembleb	1	1	-	1
6	Ngulanwetan	-	-	-	-
9	Ngulankulon	1	1	-	1
10	Pogalan	-	1	-	-
	Jumlah	7	21	0	5

Sumber : Profil Desa

<https://trenggalekkab.bps.go.id>

<http://trenggalekkab.bps.go.id>

5

Pertanian

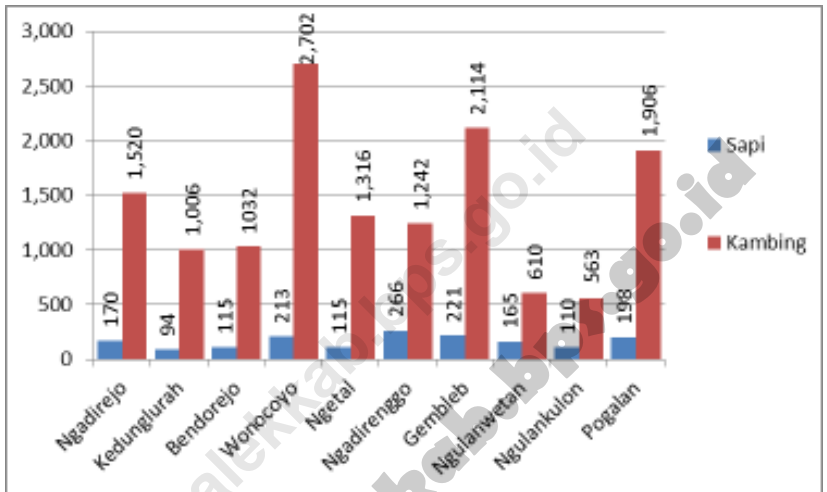
Agricultural



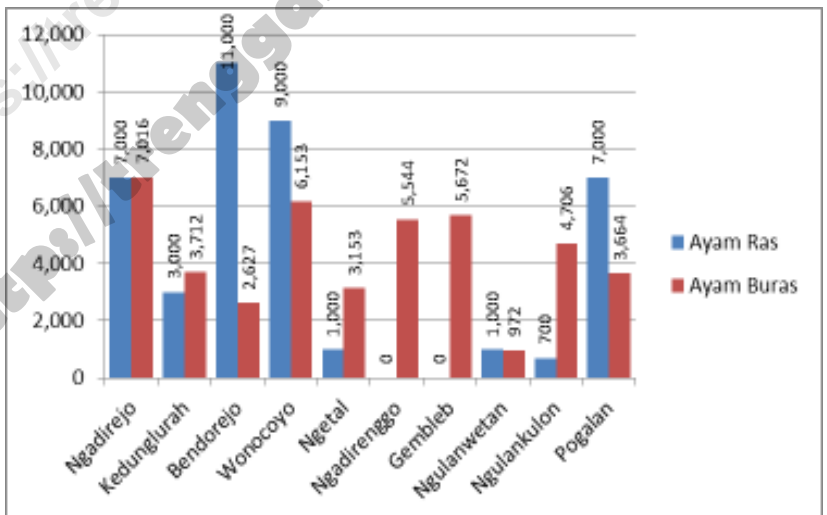
<https://trenggalekkab.bps.go.id>

<http://trenggalekkab.bps.go.id>

Grifik 9. Populasi Ternak Sapi dan Kambing per Desa, 2016



Grifik 10. Populasi Ayam Ras dan Ayam Buras per Desa, 2016



<https://trenggalekkab.bps.go.id>

<http://trenggalekkab.bps.go.id>

**Tabel 5.1 Luas Tanah Menurut Penggunaan (Ha)
2012 - 2016**

No.	Jenis Tanah	Tahun				
		2012	2013	2014	2015	2016
(1)	(2)	(3)	(4)	(5)	(6)	(7)
1.	Tanah Sawah	1,105	1,105	1,105	1,105	1,105
2.	Tanah Kering :	3,075	3,075	3,075	3,075	3,075
	- Tanah Tegal / Ladang	1,601	1,601	1,601	1,601	1,601
	- Tanah Perkebunan Rakyat	75	75	75	75	75
	- Tanah Bangunan dan Sekitarnya	315	315	315	315	315
	- Tanah lain-lain	160	160	160	160	160
	- Tanah Hutan Negara	924	924	924	924	924
	Jumlah	4,180	4,180	4,180	4,180	4,180

Sumber : Mantri Tani / Podes

**Tabel 5.2 Luas Sawah Menurut Jenis Pengairan (Ha)
2016**

No	Desa	Teknis	Setengah Teknis	Sederhana PU	Non PU	Tadah Hujan	Jumlah
(1)	(2)	(3)	(4)	(5)	(6)	(7)	(8)
1	Ngadirejo	145	-	-	-	-	145
2	Kedunglurah	108	-	-	-	-	108
3	Bendorejo	104	-	-	-	-	104
4	Wonocoyo	103	-	-	-	-	103
5	Ngetal	117	-	-	-	-	117
6	Ngadirenggo	165	-	-	-	-	165
7	Gembleb	110	-	25	-	-	135
6	Ngulanwetan	3	14	31	81	-	129
9	Ngulankulon	28	20	-	-	-	48
10	Pogalan	47	-	4	-	-	51
Jumlah		930	34	60	81	0	1,105

Sumber : Mantri Tani Kec Pogalan.

**Tabel 5.3 Luas Tanah Kering Menurut Penggunaan (Ha)
2016**

No.	Desa	Diusahakan Untuk Pertanian	Tidak diusahakan Untuk Pertanian	Tanah Hutan Negara / Rakyat	Jumlah
(1)	(2)	(3)	(4)	(5)	(6)
1	Ngadirejo	140	44	60	244
2	Kedunglurah	176	45	20	241
3	Bendorejo	208	69	150	427
4	Wonocoyo	117	41	50	208
5	Ngetal	109	58	5	172
6	Ngadirenggo	184	62	60	306
7	Gembleb	306	45	90	441
6	Ngulanwetan	137	44	275	456
9	Ngulankulon	120	33	5	158
10	Pogalan	179	34	209	422
Jumlah		1.676	475	924	3,075

Sumber : Mantri Tani Kec Pogalan.

**Tabel 5.4 Luas Panen Tanaman Bahan Makanan (Ha)
2016**

No	Jenis Tanaman	2012	2013	2014	2015	2016
(1)	(2)	(3)	(4)	(5)	(6)	(7)
1.	Padi Sawah	1,473	2,099	2,132	2,087	2,103
2.	Padi Ladang	26	125	115	61	61
3.	Jagung	544	745	858	241	244
4.	Ubi Kayu	364	183	91	460	460
5.	Ubi Jalar	5	0	0	1	1
6.	Kacang Tanah	24	55	85	39	39
7.	Kedelai	334	510	589	238	238
8.	Kacang Hijau	2	7	0	0	0
9.	Ganyong	0	0	0	0	0
Jumlah		2,772	3,724	3,870	3,127	3,146

Sumber : Mantri Tani Kec Pogalan.

**Tabel 5.5 Produksi Tanaman Bahan Makanan Per Ha (Kwintal)
2016**

No	Jenis Tanaman	Bentuk Produksi	Jumlah (Kwintal)				
			2012	2013	2014	2015	2016
(1)	(2)	(3)	(4)	(5)	(6)	(7)	(8)
1.	Padi Sawah	GKP	13,616	9,274	14,604.2	12,823	12,921
2.	Padi Ladang	GKP	526	505	787.8	272	272
3.	Jagung	Ontg Bsh Tnp Kulit	2,690	5,301	4,161.3	2,175	2,202
4.	Ubi Kayu	Ubi Basah Berkulit	8,668	3,746	910.0	11,383	11,383
5.	Ubi Jalar	Ubi Basah Berkulit	-	-	-	33	33
6.	Kacang Tanah	Glondong Basah	81	57	280.5	45	45
7.	Kedelai	Polong Basah	863 0	556 0	2,002.6	24	24
8	Kacang Hijau	Polong Basah	-	14	18,429.0	2	2
Jumlah			26,444.0	19,453.4	41,175.4	26,757.0	26,882

Sumber : Mantri Tani Kec Pogalan.

**Tabel 5.6 Produksi Sayuran (Kwintal)
2016**

No	Jenis Sayuran	Jumlah (Kwintal)				
		2012	2013	2014	2015	2016
(1)	(2)	(3)	(4)	(5)	(6)	(7)
1.	Bayam			0	0	0
2.	Bawang Putih			0	0	0
3.	Bawang Merah			0	0	0
4.	Cabe Besar			0	0	0
5.	Cabe Rawit			2,765	2,765	2,765
6.	Jamur			0	0	0
7.	Kangkung			0	0	0
8.	Kacang Panjang			0	0	0
9.	Ketimun			0	0	0
10.	Mlinjo			0	0	0
11.	Nangka Muda			0	0	0
12.	Petai			2	2	2
13.	Petcai/sawi			0	0	0
14.	Tomat			0	0	0
15.	Terong			0	0	0

Sumber : Mantri Tani Kec Pogalan.

**Tabel 5.7 Produksi Buah-buahan (Kwintal)
2016**

No	Jenis Buah-Buahan	Jumlah (Kwintal)				
		2012	2013	2014	2015	2016
(1)	(2)	(3)	(4)	(5)	(6)	(-7)
1.	Alpukat			68	68	68
2.	Anggur			0	0	0
3.	Blimbing			256	256	256
4.	Duku			0	0	0
5.	Durian			0	0	0
6.	Jambu Air			11	11	11
7.	Jambu Biji			86	86	86
8.	Jeruk Besar			0	0	0
9.	Mangga			3,600	3,600	3,600
10.	Manggis			0	0	0
11.	Melon			764	764	764
12.	Mlinjo			0	0	0
13.	Nanas			0	0	0
14.	Nangka			0	0	0
15.	Pepaya			610	610	610
16.	Pisang			8,181	8,181	8,181
17.	Rambutan			1,130	1,130	1,130
18.	Salak			76	76	76
19.	Sawo			87	87	87
20.	Semangka			0	0	0
21.	Sirsak			43	43	43
22.	Sukun			13	13	13
Jumlah				14,925	14,925	14,925

Sumber : Mantri Tani Kec Pogalan.

**Tabel 5.8 Produksi Tanaman Biofarmaka
2016**

No	Jenis Tanaman	Jumlah (Kw)			
		2013	2014	2015	2016
(1)	(2)	(3)	(4)	(5)	(6)
1.	Jahe		119	119	119
2.	Kencur		26	26	26
3.	Kunyit		150	150	150
4.	Lempuyang		0	0	0
5.	Lengkuas		99	99	99
6.	Temu Ireng		0	0	0
7.	Temu Kunci		0	0	0
8.	Temu Lawak		0	0	0
Jumlah			394	394	394

Sumber : Mantri Tani Kec Pogalan.

**Tabel 5.9 Perkumpulan Petani
2016**

No	Desa	HIPPA Desa		Kontak Tani	SLPHT	Kelompok Tani
		IPPAIR	INSUS (Ha)			
(1)	(2)		(3)	(4)	(5)	(6)
1	Ngadirejo	1		5	1	5
2	Kedunglurah	1		4	1	4
3	Bendorejo	1		7	1	7
4	Wonocoyo	1		5	1	5
5	Ngetal	1		3	1	3
6	Ngadirenggo	1		6	1	6
7	Gembleb	1		4	1	4
6	Ngulanwetan	1		3	1	3
9	Ngulankulon	1		3	1	3
10	Pogalan	1		3	1	3
Jumlah		10	0	43	10	43

Sumber : Mantri Tani Kec Pogalan.

**Tabel 5.10 Sarana Produksi dan Pengairan
2016**

No	Sarana	Jumlah				
		2012	2013	2014	2015	2016
(1)	(2)	(3)	(4)	(5)	(6)	(7)
1.	Kios KUD	1	1	1	1	1
2.	Kios Non KUD	11	11	11	11	11
3.	Dam	5	5	5	5	5
4.	Cek Dam	1	1	1	1	1
5.	Pompa Air	1153	1153	1153	1153	1153
6.	Diesel Air	22	22	22	22	22

Sumber : Mantri Tani Kec Pogalan.

**Tabel 5.11 Alat-alat Pertanian Yang Masih Dapat Digunakan
2016**

No	Jenis Alat	Jumlah				
		2012	2013	2014	2015	2016
(1)	(2)	(3)	(4)	(5)	(6)	(7)
1.	Pengolah Tanah	59	59	64	64	64
	- Traktor Roda 2	59	59	64	64	64
	- Traktor Roda 4	0	0	0	0	0
2.	Pemberantas Jasad	875	875	890	890	890
	- Hand Spryer	875	875	890	890	890
	- Emposan	0	0	0	10	10
3.	Pengolah Padi	368	368	387	387	387
	- Perontok Padi	323	323	342	342	342
	- Pengering Padi	1	1	1	1	1
	- Penggiling Padi	44	44	44	54	54

Sumber : Mantri Tani Kec Pogalan.

**Tabel 5.12 Luas Areal Perkebunan Menurut Jenis Tanaman (Ha)
2016**

No	Jenis Tanaman	Luas (Ha)				
		2012	2013	2014	2015	2016
(1)	(2)	(3)	(4)	(5)	(6)	(7)
01.	Cenkeh	-	-	-	-	-
02.	Kelapa	338	338	338	338	338
03.	Kopi	20	20	20	20	20
04.	Kapuk Randu	4.3	4.3	4.3	43	43
05.	Vanili	-	-	-	-	-
06.	Kapulogo	-	-	-	-	-
07.	Kencur	1.5	1.5	1	4.5	4.5
08.	Jahe	2.8	2.8	1	3.1	3.1
09.	Kunyit	26	26	1.9	27.1	27.1
10.	Laos	35	35	1.3	1	1
Jumlah		419.0	419.0	360.0	402.0	402.0

Sumber : Mantri Tani Kec Pogalan.

**Tabel 5.13 Luas Hutan Menurut Fungsi Hutan Dan Reboisasi (Ha)
2016**

No	Uraian	Luas (Ha)			
		2013	2014	2015	2016
(1)	(2)	(3)	(4)	(5)	(6)
01.	Luas Hutan	924.0	924.0	924.0	924.0
	- Lindung	319.8	319.8	319.8	319.8
	- produksi	604.2	604.2	604.2	604.2
	- Wisata	-	-	-	-
	- Lainnya	-	-	-	-
02.	Reboisasi	-	-	-	-
Jumlah		1,848	1,848	1,848	1,848

Sumber : Mantri Tani Kec Pogalan.

**Tabel 5.14 Jumlah Produksi Hasil Perhutani
2016**

No.	Komoditi	Wujud Produksi	Satuan	Jumlah
(1)	(2)	(3)	(4)	(5)
01.	Gondrukem	Getah	Kg	0
02.	Cengkeh Hasil Hutan	Bunga Kering	Kg	0
03.	Jagung*	Pipilan Basah	Kw	0
04.	Padi*	Gabah Kering	Kw	0
05.	Kacang Tanah*	Glondong Basah	Kw	0
06.	Kedelai*	Oncek Kering	Kw	0
07.	Ketela*	Buah Basah	Kw	0
08.	Nilam*	Daun Kering	Kg	0

Sumber : Perhutani Kec. Pogalan

Keterangan * = Hasil Tanaman masyarakat di bawah Tegakan.

**Tabel 5.15 Populasi Ternak per Desa
2016**

No	Desa	Ternak Besar			Ternak Kecil	
		Sapi	Kerbau	Kuda	Kambing	Domba
(1)	(2)	(3)	(4)	(5)	(6)	(7)
1	Ngadirejo	170	6	-	1,520	35
2	Kedunglurah	94	-	-	1,006	16
3	Bendorejo	115	-	-	1032	24
4	Wonocoyo	213	-	-	2,702	26
5	Ngetal	115	-	-	1,316	31
6	Ngadirenggo	266	-	-	1,242	99
7	Gembleb	221	-	-	2,114	125
6	Ngulanwetan	165	-	-	610	19
9	Ngulankulon	110	-	-	563	26
10	Pogalan	198	-	-	1,906	16
Jumlah		1,667	6	0	14,011	417

Sumber : Mantri Ternak Kecamatan Pogalan

**Tabel 5.16 Populasi Unggas dan Aneka Ternak per Desa
2016**

No	Desa	Ayam Ras	Ayam Buras	Itik	Enthok	Puyuh
(1)	(2)	(3)	(4)	(5)	(6)	(7)
1	Ngadirejo	7,000	7,016	1,000	27	0
2	Kedunglurah	3,000	3,712	-	16	0
3	Bendorejo	11,000	2,627	1,000	275	2,000
4	Wonocoyo	9,000	6,153	256	85	0
5	Ngetal	1,000	3,153	200	67	0
6	Ngadirenggo	-	5,544	160	31	0
7	Gembleb	-	5,672	1,428	28	0
6	Ngulanwetan	1,000	972	600	41	0
9	Ngulankulon	700	4,706	-	27	0
10	Pogalan	7,000	3,664	-	72	5,000
Jumlah		39,700	43,219	4,644	669	7,000

Sumber : Mantri Ternak Kecamatan Pogalan

Tabel 5.17 Luas Panen, Produktivitas Dan Produksi Per Sub Round Tanaman Padi Kecamatan Pogalan Tahun 2016

No.	Sub Round	Luas Panen (Ha)	Produktivitas (Ku/Ha)	Produksi (Ton)
(1)	(2)	(3)	(4)	(5)
01.	Januari s/d April	1,202.00	62.66	7,900.00
02.	Mei s/d Agustus	1,072.00	62.66	6,719.00
03.	September s/d Desember	0.00	0.00	0.00
	Januari s/d Desember	2,274.00	64.21	14,619.00

Tabel 5.18 Luas Panen, Produktivitas Dan Produksi Per Sub Round Tanaman Padi Sawah Kecamatan Pogalan Tahun 2016

No.	Sub Round	Luas Panen (Ha)	Produktivitas (Ku/Ha)	Produksi (Ton)
(1)	(2)	(3)	(4)	(5)
01.	Januari s/d April	1,111.00	67.59	7,511.00
02.	Mei s/d Agustus	1,072.00	62.66	6,719.00
03.	September s/d Desember	0.00	0.00	0.00
	Januari s/d Desember	2,183.00	65.13	14,230.00

Sumber : Mantri Tani Kec Pogalan.

Tabel 5.19 Luas Panen, Produktivitas Dan Produksi Per Sub Round Tanaman Padi Ladang Kecamatan Pogalan Tahun 2016

No.	Sub Round	Luas Panen (Ha)	Produktivitas (Ku/Ha)	Produksi (Ton)
(1)	(2)	(3)	(4)	(5)
01.	Januari s/d April	91	42.7	389.0
02.	Mei s/d Agustus	0	0.0	0.0
03.	September s/d Desember	0	0.0	0.0
	Januari s/d Desember	91	42.7	389.0

Tabel 5.20 Luas Panen, Produktivitas Dan Produksi Per Sub Round Tanaman Palawija (Jagung) Kecamatan Pogalan Tahun 2016

No.	Sub Round	Luas Panen (Ha)	Produktivitas (Ku/Ha)	Produksi (Ton)
(1)	(2)	(3)	(4)	(5)
01.	Januari s/d April	145.00	69.28	1,005.00
02.	Mei s/d Agustus	54.00	56.84	305.00
03.	September s/d Desember	371.00	63.29	2,347.00
	Januari s/d Desember	570.00	64.21	3,657.00

Sumber : Mantri Tani Kec Pogalan.

Tabel 5.21 Luas Panen, Produktivitas Dan Produksi Per Sub Round Tanaman Palawija (Ubi Kayu) Kecamatan Pogalan Tahun 2016

No.	Sub Round	Luas Panen (Ha)	Produktivitas (Ku/Ha)	Produksi (Ton)
(1)	(2)	(3)	(4)	(5)
01.	Januari s/d April	24.00	235.46	565.00
02.	Mei s/d Agustus	23.00	244.08	561.00
03.	September s/d Desember	61.00	232.40	1,418.00
	Januari s/d Desember	108.00	235.57	2,544.00

Tabel 5.22 Luas Panen, Produktivitas Dan Produksi Per Sub Round Tanaman Palawija (Kedelai) Kecamatan Pogalan Tahun 2016

No.	Sub Round	Luas Panen (Ha)	Produktivitas (Ku/Ha)	Produksi (Ton)
(1)	(2)	(3)	(4)	(5)
01.	Januari s/d April	0.00	0.00	
02.	Mei s/d Agustus	78.00	17.54	137.00
03.	September s/d Desember	410.00	24.20	992.00
	Januari s/d Desember	488.00	23.13	1,129.00

Sumber : Mantri Tani Kec Pogalan.

Tabel 5.23 Luas Panen, Produktivitas Dan Produksi Per Sub Round Tanaman Palawija (Kacang Tanah) Kecamatan Pogalan Tahun 2016

No.	Sub Round	Luas Panen (Ha)	Produktivitas (Ku/Ha)	Produksi (Ton)
(1)	(2)	(3)	(4)	(5)
01.	Januari s/d April	0.00	0.00	0.00
02.	Mei s/d Agustus	12.00	15.86	19.00
03.	September s/d Desember	21.00	24.77	53.00
	Januari s/d Desember	33.00	21.63	72.00

Tabel 5.24 Luas Panen, Produktivitas Dan Produksi Per Sub Round Tanaman Palawija (Kacang Hijau) Kecamatan Pogalan Tahun 2016

No.	Sub Round	Luas Panen (Ha)	Produktivitas (Ku/Ha)	Produksi (Ton)
(1)	(2)	(3)	(4)	(5)
01.	Januari s/d April	0	0	0
02.	Mei s/d Agustus	0	0	0
03.	September s/d Desember	0	0	0
	Januari s/d Desember	0	0	0

Sumber : Mantri Tani Kec Pogalan.

Economy



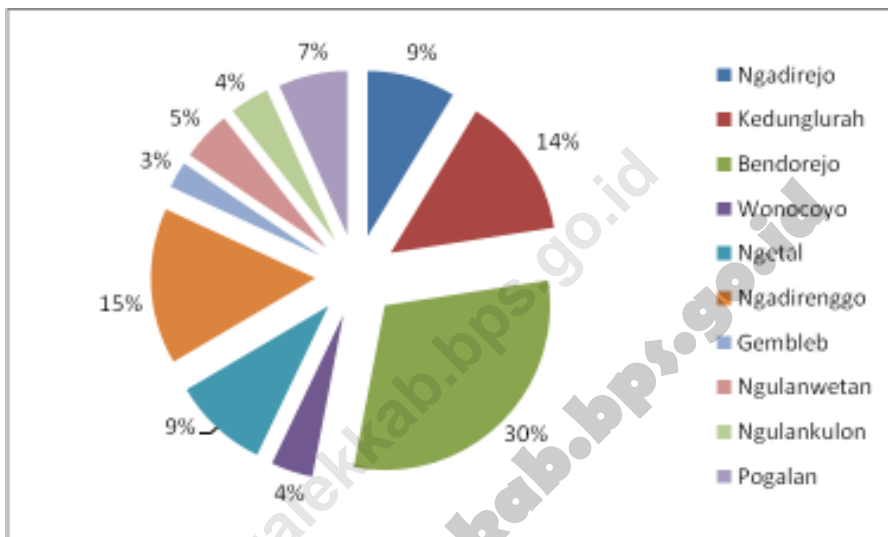
6

Ekonomi
Economy

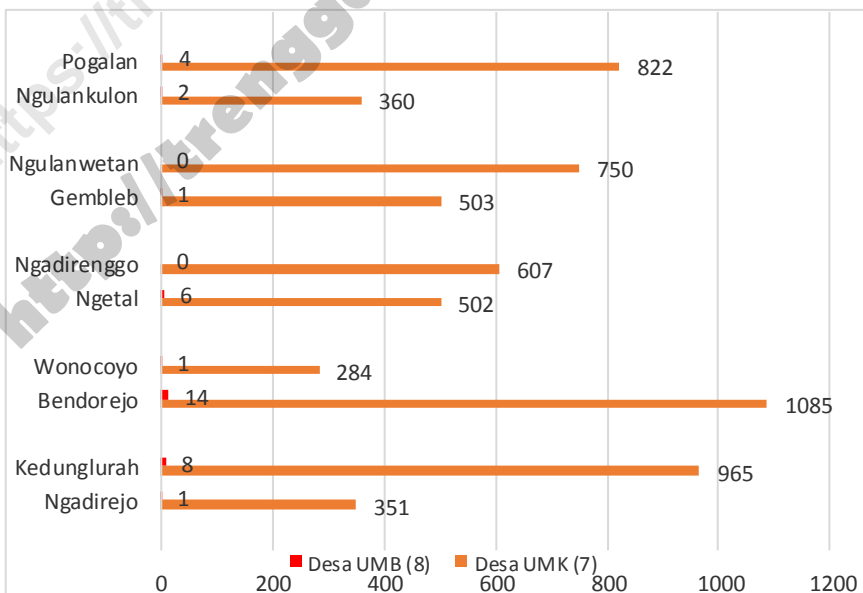
<https://trenggalekkab.bps.go.id>

<http://trenggalekkab.bps.go.id>

Grafik 11. Persentase Usaha Perdagangan Hasil SE'06 di Kecamatan Pogalan



Grafik 12. Usaha Mikro Kecil dan Usaha Menengah Besar Hasil Sensus Ekonomi 2016 di Tiap Desa



<https://trenggalekkab.bps.go.id>

<http://trenggalekkab.bps.go.id>

**Tabel 6.4 Anggaran Keuangan Pemerintah Desa 2016
(Ribuan Rupiah)**

No.	Desa	Jenis Anggaran		
		Rutin	Pembangunan	Jumlah
(1)	(2)	(3)	(4)	(5)
1	Ngadirejo	600,266,200	985,901,470	1,586,167,670
2	Kedunglurah	538,794,400	1,774,142,423	2,312,936,823
3	Bendorejo	538,794,400	1,774,142,423	2,312,936,823
4	Wonocoyo	485,469,300	404,647,938	890,117,238
5	Ngetal	523,790,452	452,315,330	976,105,782
6	Ngadirenggo	600,266,200	985,901,470	1,586,167,670
7	Gembleb	536,781,956	592,681,774	1,129,463,730
6	Ngulanwetan	485,469,300	404,647,938	890,117,238
9	Ngulankulon	490,483,660	382,033,032	872,516,692
10	Pogalan	519,436,400	379,093,379	898,529,779
Jumlah				

Sumber : Kantor Kecamatan Pogalan

Tabel 6.5 Penerimaan Dari Pajak Bumi Dan Bangunan 2016

No.	Desa	Wajib Pajak	Wajib Pajak Tinggal Di Desa Lain	Target (Rp)	Realisasi (%)
(1)	(2)	(3)	(4)	(5)	(6)
1	Ngadirejo	3,349	na	98,052,517	100
2	Kedunglurah	3,019	na	113,940,943	100
3	Bendorejo	4,869	na	186,166,324	100
4	Wonocoyo	2,992	na	58,936,084	100
5	Ngetal	2,346	na	85,680,381	100
6	Ngadirenggo	4,400	na	123,201,376	100
7	Gembleb	4,311	na	85,884,032	100
6	Ngulanwetan	2,611	na	60,587,121	100
9	Ngulankulon	1,961	na	48,828,166	100
10	Pogalan	3,113	na	74,075,783	100
Jumlah		32,971		935,352,727	

Sumber : Kantor Kecamatan Pogalan

Tabel 6.6 Rata-rata Harga yang Dibayar Petani Tahun 2016

No.	Uraian	Satuan	Nilai (Rp)		
			2014	2015	2016
(1)	(2)	(3)	(4)	(5)	(6)
1.	Upah Mencangkul	5 Jam/Hari / Orang	45,000	53,000	53,000
2.	Upah Menanam	5 Jam/Hari / Orang	37,000	45,000	45,000
3.	Bibit Padi (Geherang)	Kg	8,500	9,500	9,500
4.	Pupuk Urea	Kg	1,900	1,900	1,900
5.	Pupuk SP-36	Kg	2,100	2,100	2,100
6.	Pupuk NPK	Kg	2,400	2,400	2,400
7.	Pestisida / furadan	Kg	13,000	13,000	13,000
8.	Sewa traktor tangan	Ha	1,000,000	1,000,000	1,000,000
9.	Sabit	Buah	35,000	35,000	35,000
10.	Cangkul	Buah	62,000	62,000	62,000

Sumber : KSK Kec.Pogalan

Tabel 6.7 Banyaknya Pasar Tradisional dan Pasar Modern 2016

No.	Desa	Pasar Tradisional		Pasar Modern	
		Pasar Daerah	Pasar Desa	Super Market	Mini Market
(1)	(2)	(3)	(4)	(5)	(6)
1	Ngadirejo	-	1	-	-
2	Kedunglurah	-	1	-	1
3	Bendorejo	1	1	1	2
4	Wonocoyo	-	-	-	-
5	Ngetal	-	1	-	2
6	Ngadirenggo	-	2	-	-
7	Gemleb	-	-	-	-
6	Ngulanwetan	-	1	-	-
9	Ngulankulon	-	-	-	-
10	Pogalan	-	2	-	-
Jumlah		1	9	1	3

Sumber : KSK Kec.Pogalan

**Tabel 6.8 Jumlah Usaha Hasil Sensus Ekonomi 2016 (SE'06)
Menurut Lapangan Usaha di Kecamatan Pogalan**

No	Desa	skalausaha				UMK	UMB
		Besar Count	Kecil Count	h Count	Mikro Count		
(1)	(2)	(3)	(4)	(5)	(6)	(7)	(8)
1	Ngadirejo	0	18	1	333	351	1
2	Kedunglurah	1	71	7	894	965	8
3	Bendorejo	1	100	13	985	1085	14
4	Wonocoyo	0	40	1	244	284	1
5	Ngetal	0	55	6	447	502	6
6	Ngadirenggo	0	27	0	580	607	0
7	Gembleb	1	6	0	497	503	1
6	Ngulanwetan	0	4	0	746	750	0
9	Ngulankulon	0	24	2	336	360	2
10	Pogalan	0	64	4	758	822	4

Sumber : BPS

DATA MENCERDASKAN BANGSA



BADAN PUSAT STATISTIK KABUPATEN TRENGGALEK

BPS Statistic of Trenggalek Regency

Jl. Brigjen Soetran Trenggalek Telp:(0355)791432

Email:bps3503@bps.go.id