



Kecamatan

MEDAN AREA

Dalam Angka

Medan Area District in Figures

2024

Volume 25, 2024



**BADAN PUSAT STATISTIK
KOTA MEDAN**
BPS - Statistic Medan Municipality

Katalog/Catalogue: 1102001.1275050

ISSN 2380-2095

Kecamatan

MEDAN AREA

Dalam Angka

Medan Area District in Figures

2024

Volume 25, 2024



**Badan Pusat Statistik
Kota Medan**

BPS-STATISTICS MEDAN MUNICIPALITY

KECAMATAN MEDAN AREA DALAM ANGKA

Medan Area District in Figures

2024

Volume 25, 2024

Katalog /*Catalogue*: 1102001.1275050

ISSN: 2380-2095

Nomor Publikasi/*Publication Number*: 12750.24018

Ukuran Buku/*Book Size*: 14,8 cm x 21 cm

Jumlah Halaman/*Number of Pages* : xxviii + 122 hal/*pages*

Penyusun Naskah/*Manuscript Drafter*:

BPS Kota Medan

BPS-Statistics Medan Municipality

Penyunting/*Editor*:

BPS Kota Medan

BPS-Statistics Medan Municipality

Pembuat Kover/*Cover Designer*:

BPS Kota Medan

BPS-Statistics Medan Municipality

Penerbit/*Publisher*

©BPS Kota Medan/*BPS-Statistics Medan Municipality*

Sumber Ilustrasi/*Illustration Source*:

freepik.com

Dilarang mereproduksi dan/atau menggandakan sebagian atau seluruh isi buku ini untuk tujuan komersial tanpa izin tertulis dari Badan Pusat Statistik Kota Medan.
It is prohibited to reproduce and/or duplicate part or all of this book for commercial purpose without permission from BPS-Statistics Medan Municipality.

TIM PENYUSUN/COMPILERS

**Kecamatan Medan Area Dalam Angka 2024
*Medan Area District in Figures 2024***

Volume 25, 2024

Pengarah/Director:

Hafsyah Aprillia

Penanggung Jawab/Persons in Charge:

Hafsyah Aprillia

Penyunting/Editors:

Elia Wesley Sukarno

Pengolah Data dan Penulis Naskah/Data Processors and Writers:

Siti Aisyah HE Hutagalung

Tenti Kurnia

Penata Letak/Layouters:

Arifah Astining Cahya,

Siti Aisyah HE Hutagalung

Muhammad Mahruzar Fadlan

Penerjemah/Translators:

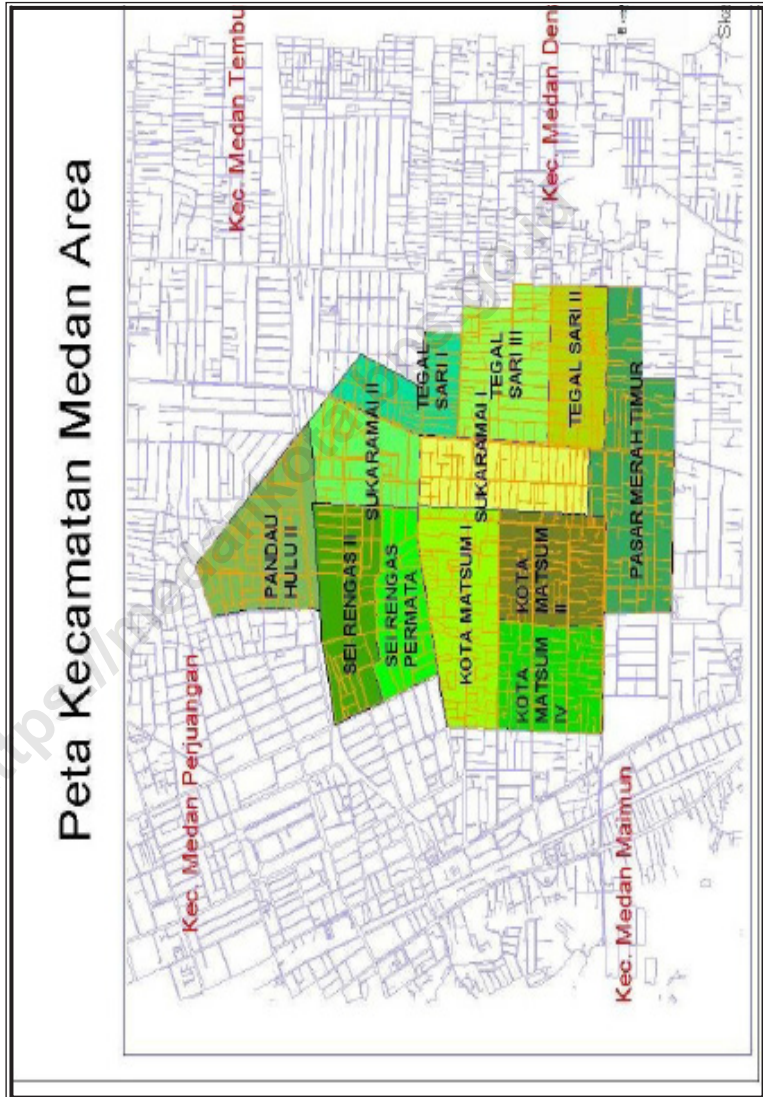
Tenti Kurnia

KONTRIBUTOR DATA/DATA CONTRIBUTORS

1. Badan Pusat Statistik/*BPS-Statistics Indonesia*
2. Kementerian Pendidikan dan Kebudayaan/*Ministry of Education and Culture*
3. Kantor Kementerian Agama Kota Medan/ *Religion Office of Medan Municipality*
4. Dinas Kependudukan dan Catatan Sipil Kota Medan/ *Civil Registry Office of Medan Municipality*
5. Kementerian Urusan Agama Kecamatan Medan Baru/*Ministry of Religious Affair Medan Baru Subdistrict*
6. Kantor Kecamatan Medan Baru/*Office of Medan Baru Subdistrict*

<https://medankota.bps.go.id>

PETA WILAYAH KECAMATAN MEDAN AREA
MAP OF MEDAN AREA SUBDISTRICT



KEPALA BPS KOTA MEDAN
CHIEF STATISTICIAN OF MEDAN MUNICIPALITY



HAFSYAH APRILLIA



KATA PENGANTAR

Puji dan syukur kami panjatkan ke hadirat Tuhan Yang Maha Esa, sehingga kami dapat menyelesaikan publikasi “Kecamatan Medan Area Dalam Angka 2024” ini. Dengan adanya bantuan dari Pemerintah Kecamatan Medan Baru serta instansi pemerintah lainnya, publikasi Kecamatan Medan Area Dalam Angka 2024 dapat terbit tepat waktu.

Kebutuhan akan data Statistik di setiap sektor Pembangunan saat ini semakin dirasakan. Hal tersebut menjadi pendorong bagi kami untuk menyusun publikasi ini. Data yang disajikan bersumber dari data yang terdapat di Kantor Kecamatan Medan Baru, kantor kelurahan sekecamatan Medan Area serta instansi pemerintah lainnya. Selain itu data yang ada pada publikasi ini merupakan data yang bersumber dari berbagai kegiatan rutin, survei maupun sensus yang diselenggarakan Badan Pusat Statistik di kecamatan Medan Area.

Pada kesempatan ini kami mengucapkan banyak terima kasih kepada Camat Medan Area atas perhatian dan bantuannya sehingga terbitnya publikasi ini, serta kepada instansi-instansi pemerintah lainnya.

Saran dan kritik demi penyempurnaan publikasi ini di masa yang akan datang sangat kami harapkan dari berbagai pihak.

Akhirnya semoga penyajian data statistik ini dapat membantu memenuhi kebutuhan data bagi pihak-pihak yang memerlukan serta bermanfaat bagi semua pihak

Medan, September 2024

Kepala BPS
Kota Medan



Hafsyah Aprillia



PREFACE

Praise and gratitude we pray to the presence of God Almighty, so that we can complete the publication of "Medan Area Subdistrict in Figures 2024". With assistance from the Medan Area Subdistrict Government and other government agencies, the publication of the Medan Area Subdistrict in Figures 2024 can be published on time.

The need for statistical data in every development sector is currently being felt more and more. This has motivated us to compile this publication. The data presented is sourced from data contained in the Medan Area Subdistrict Office, the Medan Area subdistrict office and other government agencies. In addition, the data contained in this publication is data sourced from various routine activities, surveys and censuses conducted in the Medan Area subdistrict.

We would like to take this opportunity to thank the Medan Area Subdistrict Head for his attention and assistance in producing this publication, as well as to other government agencies.

Suggestions and criticisms for the improvement of this publication in the future are highly expected from various parties.

Finally, we hope that the presentation of this statistical data can help meet the data needs of those who need it and be of benefit to all parties

*Medan, September 2024
Chief Statistician of
Medan Municipality*

Hafsyah Aprillia

DAFTAR ISI/CONTENTS

Kecamatan Medan Area Dalam Angka 2024
Medan Area District in Figures 2024
 Volume 25, 2024

	Halaman <i>Page</i>
Kata Pengantar.....	xi
Preface.....	xii
Daftar Isi/ Contents	xiii
DAFTAR TABEL/ LIST OF TABLES	XV
DAFTAR GAMBAR/ LIST OF GRAPHICS	XXIII
Penjelasan Umum/ Explanatory Notes	xxv
Daftar Singkatan/ List of Abbreviation	xxvii
1. Geografi dan Iklim/ <i>Geography and Climate</i>	1
2. Pemerintahan/ <i>Government</i>	11
3. Penduduk/ <i>Population</i>	17
4. Sosial dan Kesejahteraan Rakyat/ <i>Social and Welfare</i>	35
5. Pertanian/ <i>Agriculture</i>	71
6. Pariwisata, Transportasi, dan Komunikasi/ <i>Tourism, Transportation, and Communication</i>	87
7. Perbankan, Koperasi, dan Perdagangan/ <i>Banking, Cooperative, and Trade</i> 107	
DAFTAR PUSTAKA.....	121
REFERENCES	121

DAFTAR TABEL/LIST OF TABLES

Halaman
Page

1.1 KEADAAN GEOGRAFI

1.1.1	Luas Daerah Menurut Desa/Kelurahan di Kecamatan Medan Area, 2023 <i>Total Area by Villages/Kelurahan in Medan Area District, 2023</i>	8
1.1.2	Jarak ke Ibukota Kecamatan dan Ibukota Kabupaten/Kota Menurut Desa/Kelurahan di Kecamatan Medan Area (km), 2023 <i>Distance to the District Capital and Regency/Municipal Capital by Villages/Kelurahan in Medan Area District (km), 2023</i>	9
1.1.3	Daftar Alamat Kantor Kelurahan Menurut Kelurahan di Medan Area, 2023 <i>Addresses Of Village/Kelurahan Office by Kelurahan in Medan Area, 2023</i>	10

2.1 WILAYAH ADMINISTRATIF

2.1.1	Jumlah Satuan Lingkungan Setempat (SLS) Menurut Desa/ Kelurahan di Kecamatan Medan Area, 2023 <i>Total of Jumlah Satuan Lingkungan Setempat by Locality in Medan Area District, 2023</i>	11
-------	---------------------------------------------------------------------------------------------------------------------------------------------------------------------------------------------------	----

2.2 SUMBER DAYA MANUSIA

2.2.1	Jumlah Pegawai Negeri Sipil Menurut Kelurahan dan Jenis Kelamin di Kecamatan Medan Area, 2023 <i>Number of Civil Servants by Village and Sex in Medan Area District, 2023</i>	12
2.2.2	Jumlah Pegawai Negeri Sipil (PNS) dan Honor di Lingkungan Instansi Kecamatan di Kecamatan Medan Area, 2023 <i>Number of Civil Servants (PNS) and Contract Employment in the District Agencies in Medan Area Subdistrict, 2023</i>	13
2.2.3	Jumlah Pegawai Negeri Sipil (PNS) dan Honor Menurut Kelurahan dan Golongan di Kecamatan Medan Area, 2023 <i>Number of Civil Servants (PNS) and Contract Employment by Village and Class in Medan Area District 2023</i>	14
2.2.4	Jumlah Pegawai Negeri Sipil (PNS) dan Honor Pada Kantor Camat Menurut Tingkat Pendidikan dan Golongan di Kecamatan Medan Area, 2023	

	<i>Number of Civil Servants (PNS) and Contract Employment at District Offices by Education Level and Group in Medan Area District, 2023</i>	15
2.2.5	Jumlah Pertahanan Sipil dan Poskamling Menurut Kelurahan di Kecamatan Medan Area, 2023 <i>Number of Civilians Defense Units and Neighborhood Security Post by Village in Medan Area District, 2023</i>	16
3.	PENDUDUK	
3.1	Penduduk, Distribusi Persentase Penduduk, Kepadatan Penduduk, Rasio Jenis Kelamin Penduduk Menurut Kelurahan di Kecamatan Medan Area, 2023 <i>Population, Percentage Distribution of Population, Population Density, and Population Sex Ratio by Kelurahan in Medan Area district, 2023</i>	23
3.2	Jumlah Penduduk Menurut Kelompok Umur dan Jenis Kelamin di Kecamatan Medan Area, 2023 <i>Population by Age Groups and Sex in Medan Area district, 2023</i>	25
3.3	Jumlah Penduduk Laki-laki Menurut Kelurahan dan Kelompok Umur di Kecamatan Medan Area, 2023 <i>Male Population by Kelurahan and Age Groups in Medan Area district, 2023</i>	26
3.4	Jumlah Penduduk Perempuan Menurut Kelurahan dan Kelompok Umur di Kecamatan Medan Area, 2023 <i>Female Population by Kelurahan and Age Groups in Medan Area district, 2023</i>	28
3.5	Jumlah Penduduk Laki-laki dan Perempuan Menurut Kelurahan dan Kelompok Umur di Kecamatan Medan Area, 2023 <i>Male and Female Population by Kelurahan and Age Groups in Medan Area district, 2023</i>	30
3.6	Jumlah Penduduk Menurut Kelurahan dan Agama di Kecamatan Medan Area, 2023 <i>Population by Kelurahan and Religion in Medan Area district, 2023</i> ...	32
3.7	Jumlah Penduduk Menurut Kelurahan dan Warganegara Asing di Kecamatan Medan Area, 2023 <i>Population by Subdistrict and Foreign Nationals in Medan Area District, 2023</i>	33

3.8	Jumlah Penduduk Menurut Kelurahan dan Jenis Mata Pencaharian di Kecamatan Medan Area, 2023 <i>Population by Kelurahan and Livelihood in Medan Area district, 2023..</i>	34
3.9	Jumlah Kelahiran, Kematian, Migrasi Masuk dan Migrasi Keluar Penduduk Menurut Kelurahan di Kecamatan Medan Area, 2023 <i>Number of Birth, Death, Incoming and Outcoming Migrations by district in Medan Area District, 2023.....</i>	36
4.1	PENDIDIKAN	
4.1.1	Jumlah Desa ¹ /Kelurahan yang Memiliki Fasilitas Sekolah Menurut Tingkat Pendidikan di Kecamatan Medan Area, 2023-2023 <i>Number of Villages¹/Kelurahan Having Educational Facilities by Educational Level in Medan Area district, 2023-2023</i>	47
4.1.2	Jumlah Sekolah Menurut Tingkat Pendidikan di Kecamatan Medan Area, 2021/2023 dan 2023/2023 <i>Number of Schools by Educational Level in Medan Area district, 2021/2023 and 2023/2023.....</i>	48
4.1.3	Jumlah Guru Menurut Tingkat Pendidikan di Kecamatan Medan Area, 2021/2023 dan 2023/2023 <i>Number of Teachers by Educational Level in Medan Area district, 2021/2023 and 2023/2023.....</i>	49
4.1.4	Jumlah Murid Menurut Tingkat Pendidikan di Kecamatan Medan Area, 2021/2023 dan 2023/2023 <i>Number of Pupils by Educational Level in Medan Area Subdistrict, 2021/2023 and 2023/2023.....</i>	50
4.1.5	Jumlah Sekolah, Murid, dan Guru TK Negeri dan Swasta Menurut Kelurahan di Kecamatan Medan Area, 2023/2023 <i>Total of Public and Private Elementary Schools, Pupil and Teachers by Locality in Medan Area Sub District, 2023/2023.....</i>	51
4.1.6	Jumlah Sekolah, Murid, dan Guru SD Negeri dan Swasta Menurut Kelurahan di Kecamatan Medan Area, 2023/2023 <i>Total of Public and Private Elementary Schools, Pupil and Teachers by Locality in Medan Area Sub District, 2023/2023.....</i>	52
4.1.7	Jumlah Sekolah, Murid, dan Guru SLTP Negeri dan Swasta Menurut Kelurahan di Medan Area, 2023/2023	

	<i>Total of Public and Private Junior High Schools, Pupil and Teachers by Locality in Medan Area Sub District, 2023/2023</i>	53
4.1.8	Jumlah Sekolah, Murid, dan Guru SMA Negeri dan Swasta Menurut Kelurahan di Kecamatan Medan Area, 2023/2023 <i>Total of Public and Private Senior Schools, Pupil and Teachers by Locality in Medan Area Sub District, 2023/2023</i>	54
4.1.9	Jumlah Sekolah, Murid, dan Guru SMK Negeri dan Swasta Menurut Kelurahan di Medan Area, 2023/2023 <i>Total of Public and Private Vocational High Schools, Pupil and Teachers by Locality in Medan Area District, 2023/2023</i>	55
4.1.10	Jumlah Madrasah Negeri dan Swasta di Kecamatan Medan Area, 2023/2023 <i>Total of Madrasah School in Medan Area Sub District, 2023/2023</i>	56
4.1.11	Jumlah Sekolah Raudhatul Athfal (RA) di Kecamatan Medan Area, 2023/2023 <i>Total of Raudhatul Athfal (RA) Schools in Medan Area District, 2023/2023</i>	57
4.1.12	Jumlah Sekolah, Murid, dan Guru Madrasah Ibtidaiyah (MI) Negeri dan Swasta Menurut Kelurahan di Kecamatan Medan Area, 2023/2023 <i>Total of Public and Private Madrasah Ibtidaiyah Schools, Pupil and Teachers by Locality in Medan Area District, 2023/2023</i>	58
4.1.13	Jumlah Sekolah, Murid, dan Guru Madrasah Tsanawiyah Negeri dan Swasta Menurut Kelurahan di Kecamatan Medan Area, 2023/2023 <i>Total of Public and Private Madrasah Tsanawiyah (MTs) Schools, Pupil and Teachers by Locality in Medan Area District, 2023/2023</i>	59
4.1.14	Jumlah Sekolah, Murid, dan Guru Madrasah Aliyah (MA) Negeri dan Swasta Menurut Kelurahan di Kecamatan Medan Area, 2023/2023 <i>Total of Public and Private Madrasah Aliyah (MA) Schools, Pupil and Teachers by Locality in Medan Area District, 2023/2023</i>	60
4.2	KESEHATAN	
4.2.1	Jumlah Sarana Kesehatan Menurut Kelurahan di Kecamatan Medan Area, 2023 <i>Total of Health Facilities by Locality in Medan Area District, 2023</i>	61

4.2.2	Jumlah Sarana Kesehatan Menurut Sarana Kesehatan di Kecamatan Medan Area, 2023 <i>Total of Health Facilities in Medan Area District, 2023</i>	63
4.2.3	Jumlah Tenaga Kesehatan Menurut Kelurahan di Kecamatan Medan Area, 2023 <i>Number of Health Workers by by Villages/Kelurahan in Medan Area district, 2023</i>	64
4.2.4	Jumlah Pasangan Usia Subur (PUS) Kelurahan dan Jenis Alat Kontrasepsi yang digunakan di Kecamatan Medan Area, 2023 <i>Total of Fertile-Age Couples by Kelurahan and type of contraceptive used in Medan Area district, 2023</i>	65
4.3	AGAMA DAN SOSIAL LAINNYA	
4.3.1	Jumlah Tempat Peribadatan Menurut Kelurahan di Kecamatan Medan Area, 2023 <i>Total of Worship Places by Kelurahan in Medan Area District, 2023</i>	67
4.3.2	Banyaknya Nikah, Talak, Cerai dan Rujuk Menurut Kelurahan di Kecamatan Medan Area, 2023 <i>Number of Marriages, Divorces, and Reconciliation by Kelurahan in Medan Area district, 2023</i>	68
4.3.3	Jumlah Sarana Olahraga Menurut Kelurahan dan Jenis Olahraga di Kecamatan Medan Area, 2023 <i>Total of Sport Facilities by Kelurahan and Sport Type in Medan Area district, 2023</i>	69
5.1	HORTIKULTURA HOLTICULTURE	
5.1.1	Luas panen Tanaman Sayuran dan Buah-buahan Semusim Menurut Jenis Tanaman di Kecamatan Medan Area (Ha) 2019–2023 <i>Harvested Area of Vegetables and Fruits in Medan Area district (Ha), 2019–2023</i>	80
5.1.2	Produksi Tanaman Sayuran dan Buah-buahan Semusim Menurut Jenis Tanaman di Kecamatan Medan Area (kuintal) 2019–2023 <i>Production Area of Vegetables and Fruits in Medan Area district (quintals), 2019–2023</i>	81

5.1.3	Luas panen Tanaman Biofarmaka Menurut Jenis Tanaman di Kecamatan Medan Area (m ²) 2019–2023 <i>Harvested Area of Medical Plants by Kind of Plant in Medan Area district (m²), 2019–2023</i>	82
5.1.4	Produksi Tanaman Biofarmaka Menurut Jenis Tanaman di Kecamatan Medan Area (Kg) 2019–2023 <i>Production of Medical Plants by Kind of Plant in Medan Area district (Kg), 2019–2023</i>	83
5.1.5	Luas panen Tanaman Hias Menurut jenis Tanaman di Kecamatan Medan Area (m ²) 2019–2023 <i>Harvested Area of Ornamental Plants by Kind of Plant in Medan Area district (m²), 2019–2023</i>	84
5.1.6	Produksi Tanaman Hias Menurut jenis Tanaman di Kecamatan Medan Area (Tangkai) 2019–2023 <i>Harvested Area of Ornamental Plants by Kind of Plant in Medan Area district (Stalks), 2019–2023</i>	85
5.1.7	Produksi Buah-Buahan Tahunan Menurut jenis Tanaman di Kecamatan Medan Area (Kwintal) 2019–2023 <i>Production of Annual Fruits in Medan Area district (Quintals), 2019–2023</i>	86
6.1	PARIWISATA	
6.1.1	Jumlah Hotel, Bioskop, Night Club dan Bilyard Menurut Kelurahan di Kecamatan Medan Area, 2023 <i>Number of Hotels, Cinemas, Nightclubs, and Billiard Hall in Medan Area district, 2023</i>	102
6.1.2	Jumlah Rumah Makan/Restoran dan Warung Makan/Minum Menurut Kelurahan di Kecamatan Medan Area, 2023 <i>Number of Restaurants dan Food Stalls by Kelurahan in Medan Area District, 2023</i>	103
6.1.3	Jumlah Panti Pijat, Pangkas, Salon, dan Praktek Dukun Patah Menurut Kelurahan di Kecamatan Medan Area, 2023 <i>Number of Massage Parlors, Barbershops, Salons, and Traditional Healers Practice by Kelurahan in Medan Area District, 2023</i>	104
6.1.4	Jumlah Tempat Video Game/Play Station, Penyewaan Kaset Video/VCD/DVD Menurut Kelurahan di Kecamatan Medan Area, 2023	

	<i>Number of Video Game, Video/VCD/DVD Rental Shops and Warnet by Kelurahan in Medan Area District 2023</i>	105
7.	PERBANKAN, KOPERASI, DAN PERDAGANGAN	
7.1	Jumlah Pasar, Kelompok Pertokoan, Swalayan/Minimarket, Mall/Plaza di Kecamatan Medan Area, 2023 <i>Number of Markets, Retail Complex, Minimarket, and Plaza by Sub-district in Medan Area district, 2023</i>	113
7.2	Jumlah Pasar Menurut Pengelola dan Kelurahan di Kecamatan Medan Area, 2023 <i>Number of Markets by Operator and Sub-Districte in Medan Area district, 2023</i>	114
7.3	Jumlah SPBU dan Agen Minyak Tanah (Pangklan) Menurut Kelurahan di Kecamatan Medan Area, 2023 <i>Number of (SPBU) and Kerosene Agents by Sub-District in Medan Area district, 2023.....</i>	115
7.4	Jumlah Bengkel Menurut Kelurahan di Kecamatan Medan Area, 2023 <i>Number of Workshop Service by Locality in Medan Area district, 2023</i>	116
7.5	Jumlah Tempat Pencucian Mobil (Doorsmer) Menurut Kelurahan di Kecamatan Medan Area, 2023 <i>Number of Car Wash Facilities by Sub-Districtin Medan Area district, 2023</i>	117
7.6	Jumlah Perusahaan Industri Besar/Sedang Kecil, dan Rumah Tangga Menurut Kelurahan di Kecamatan Medan Area, 2023 <i>Number of Large/Medium/Small Industrial Enterprises and Households in Medan Area district, 2023.....</i>	118
7.7	Jumlah Lembaga Keuangan Menurut Kelurahan di Kecamatan Medan Area, 2023 <i>Number of Financial Institutions by Sub-Districtin Medan Area district, 2023</i>	119

DAFTAR GAMBAR/LIST OF GRAPHICS

	Halaman Page
1.1	Luas Daerah menurut Desa Kelurahan (%) Kecamatan Medan Area, 2023 <i>Total Area by Village/Kelurahan (%) in Medan Area District, 2023</i> 6
1.2	Jarak ke Kantor Kecamatan Menurut Desa/Kelurahan di Kecamatan Medan Area (km), 2023 <i>Distance to the District Office by Village/Kelurahan in Medan Area District (km), 2023</i> 7
2.1	Jumlah Satuan Lingkungan Setempat (SLS) Menurut Desa/ Kelurahan di Kecamatan Medan Area, 2023 <i>Total of Satuan Lingkungan Setempet(SLS) by Locality in Medan Area District, 2023</i> 16
3.1	Jumlah Penduduk Menurut Kelurahan di Kecamatan Medan Area, 2023 (jiwa) <i>Total Population by Locality in Medan Area District, 2023(person)</i> 22
4.1	Jumlah Sekolah Menurut Kecamatan dan Tingkat Pendidikan di Kecamatan Medan Area, 2023 <i>Number of Educational Facilities by Subdistrict and Educational Level in Medan Area district, 2023</i> 46
5.1	Produksi Buah-Buahan Tahunan Menurut jenis Tanaman di Kecamatan Medan Area (Kwintal), 2023 <i>Production of Annual Fruits in Medan Area district (Quintals), 2023</i> 79
6.1	Jumlah Hotel dan Rumah Makan Menurut Kelurahan di Kecamatan Medan Area, 2023 <i>Number of Hotels and Restaurants in Medan Area district, 2023</i> 101
7.1	Jumlah Pasar, Kelompok Pertokoan, Swalayan/Minimarket di Kecamatan Medan Area, 2023 <i>Number of of Markets, Retail Complex,and Minimarket in Medan Area district, 2023</i> 112

PENJELASAN UMUM/EXPLANATORY NOTES

Tanda-tanda, satuan-satuan, dan lain-lainnya yang digunakan dalam publikasi ini adalah sebagai berikut:

Symbols, measurement units, and acronyms which are used in this publication, are as follows:

1. TANDA-TANDA/SYMBOLS

Data tidak tersedia/ <i>Data not available</i>	: ...
Tidak ada atau nol / <i>Null or zero</i>	: -
Data dapat diabaikan/ <i>Data negligible</i>	: 0
Tanda decimal/ <i>Decimal point</i>	: ,
Data tidak dapat ditampilkan/ <i>Not applicable</i>	: NA
Angka estimasi/ <i>Estimated figures</i>	: e
Angka diperbaiki/ <i>Revised figures</i>	: r
Angka sementara/ <i>Preliminary figures</i>	: x
Angka sangat sementara/ <i>Very preliminary figures</i>	: xx
Angka sangat sangat sementara/ <i>Very very preliminary figures</i>	: xxx

2. SATUAN/UNITS

barel/ <i>barrel</i>	: 158,99 liter/ <i>litres</i> = 1/6,2898 m ³
hektar (ha)/ <i>hectare (ha)</i>	: 10 000 m ²
kilometer (km)/ <i>kilometres (km)</i>	: 1 000 meter/ <i>meters (m)</i>
knot/ <i>knot</i>	: 1,8523 km/jam (<i>km/hour</i>)
kuintal/ <i>quintal</i>	: 100 kg
KWh	: 1 000 Watt hour
MWh	: 1 000 KWh
liter (untuk beras)/ <i>litre (for rice)</i>	: 0,80 kg
MMSCF	: 1/35,3 m ³
metrik ton (m.ton)/ <i>metric ton (m. ton)</i>	: 0,98421 long ton = 1 000 kg
ons/ <i>ounce</i>	: 28,31 gram/ <i>grams</i>
ton	: 1 000 kg

Satuan lain: buah, dus, butir, helai/lembar, kaleng, batang, pulsa, ton kilometer (ton-km), jam, menit, persen (%).

Other units: unit, pack, pieces, sheet, tin, pulse, ton-kilometres(ton-km), hour, minute, percent (%).

Perbedaan angka di belakang koma disebabkan oleh pembulatan angka.

The difference in decimal numbers is caused by rounding.

DAFTAR SINGKATAN/LIST OF ABBREVIATION

SI	: Stasiun Iklim/ <i>Climate Station</i>
SMPK	: Stasiun Meterologi Pertanian Khusus/ <i>Special Agricultural Meteorological Station</i>
t.t	: Tempat tidur/ <i>Bed</i>
BCG	: Bacillus Calmette Guerin
DPT	: Difteri, Pertusis, Tetanus/ <i>Diphtheria, Tetanus, and Pertussis</i>
TT	: Tetanus Toxoid
IOT	: Industri Obat Tradisional/ <i>Traditional Medicine Industry</i>
IKOT	: Industri Kecil Obat Tradisional/ <i>Traditional Medicine Small Industry</i>
Alkes	: Alat kesehatan/ <i>Health Kits</i>
PKRT	: Perbekalan Kesehatan Rumah tangga/ <i>Household Health Logistics</i>
Kompl	: Komplemen/ <i>Complement</i>
IRTP	: Industri Pangan Produksi Rumah Tangga/ <i>Foods Home Industry</i>
PBF	: Pedagang Besar Farmasi/ <i>Pharmacy Whole-seller</i>
GFK	: Gudang Farmasi Kab/Kota/Regency/ <i>Municipality Pharmacy Warehouse</i>
RB	: Rumah Bersalin/ <i>Delivery House</i>
Pustu	: Puskesmas pembantu/ <i>Auxiliary Public Health Center</i>
BP	: Balai Pengobatan/ <i>Polyclinic</i>
TPS	: Tempat Pembuangan Sampah Sementara / <i>landfill</i>
Jamkesmas	: Jaminan kesehatan masyarakat miskin/ <i>Poor public health insurance</i>
PJKMU	: Program Jaminan Kesehatan Masyarakat Umum/ <i>General Public Health Insurance Program</i>
SIUP	: Surat Ijin Usaha Perdagangan/ <i>Trading Permission Letter</i>
TDP	: Tanda Daftar Perusahaan/ <i>Company Registration Identity</i>
API	: Angka Pengenal Importir/ <i>Importer's Identity Number</i>

GEOGRAFI

GEOGRAPHY

Luas Daerah Berdasarkan Kelurahan *Total Area by Subdistrict*



PENJELASAN TEKNIS

1. Kecamatan Medan Area berbatasan langsung dengan kecamatan Medan Kota di sebelah selatan dan barat, kecamatan Medan Perjuangan di sebelah utara, dan kecamatan Medan Denai di sebelah timur. Kecamatan Medan Area merupakan salah satu kecamatan di Kota Medan yang mempunyai luas sekitar 4,24 km². Jarak kantor kecamatan ke kantor walikota Medan yaitu sekitar 8 km.
2. Kecamatan Medan Area adalah daerah yang beriklim tropis dengan 2 musim yaitu musim hujan dan musim kemarau. Musim hujan dan musim kemarau biasanya ditandai dengan jumlah hari hujan pada tiap bulan terjadinya musim.
3. Desa/Kelurahan Tepi Laut adalah desa/kelurahan yang sebagian atau seluruh wilayahnya bersinggungan langsung dengan laut, baik berupa pantai maupun tebing karang.
4. Desa/Kelurahan bukan tepi laut adalah desa/kelurahan yang wilayahnya tidak bersinggungan langsung dengan laut.
5. Desa/Kelurahan Lereng/Puncak adalah desa/kelurahan yang sebagian besar wilayahnya berada di puncak gunung/pegunungan atau terletak di antara puncak sampai lembah.
6. Desa/Kelurahan lembah adalah

TECHNICAL NOTES

1. Medan Area district borders directly with Medan Kota sub-district to the south and west, Medan Perjuangan sub-district to the north, and Medan Denai sub-district to the east. Medan Area District is one of the Subdistricts in Medan Municipality which has an area of about 4.24 km². The distance from the sub-district office to the Medan mayor's office is about 8 km.
2. Medan Area District is an area with a tropical climate with 2 seasons, namely the rainy season and the dry season. The rainy season and dry season are usually marked by the number of rainy days in each month of the season
3. Coastal Village/Coastal Sub district is a village/Sub district which some areas are intersect/directly adjacent to the sea, either gently sloping/flat beach or cliffs/reef.
4. Non Coastal Village/Non Coastal Sub district is a village which has no area that intersect/directly adjacent to the sea.
5. Slope/Peak Village/Sub district is a village/Sub district which the largest part of village/Sub district lies on the highest part of mount/mountain or lies between the peak to the valley.
6. Valley Village/Sub district area is a village/Sub district with the largest part of the village/Sub district is a

desa/kelurahan yang wilayahnya sebagian besar merupakan daerah rendah yang terletak di antara dua gunung/pegunungan atau daerah yang mempunyai kedudukan lebih rendah dibandingkan daerah sekitarnya.

7. Desa/Kelurahan Dataran adalah desa/kelurahan yang sebagian besar wilayahnya tampak datar, rata, dan membentang.

low area between two mountains or area that have a position lower than the surrounding areas.

7. *Flat Village/Sub district is a village/ District which the largest part of village1/Sub district looked plane, flat, and stretches.*

<https://medankota.bps.go.id>

ULASAN

Kecamatan Medan Area berbatasan langsung dengan kecamatan Medan Kota di sebelah selatan dan barat, kecamatan Medan Perjuangan di sebelah utara, dan kecamatan Medan Denai di sebelah timur. Kecamatan Medan Area merupakan salah satu kecamatan di Kota Medan yang mempunyai luas sekitar 4,24 km². Jarak kantor kecamatan ke kantor walikota Medan yaitu sekitar 8 km.

Dari 12 Kelurahan di Kecamatan Medan Area, Kelurahan Pasar Merah Timur memiliki luas wilayah terluas yaitu sebesar 0,61 km². Sedangkan kelurahan Sei Rengas Permata mempunyai luas terkecil yakni 0.25 km².

Dilihat dari jarak antara kantor kelurahan dan kantor kecamatan, kantor kelurahan Pandau Hulu II memiliki jarak terjauh dari kantor kecamatan Medan Area yaitu sekitar 4 km sedangkan kantor kelurahan yang terdekat yaitu kelurahan Kota Matsum II.

DESCRIPTION

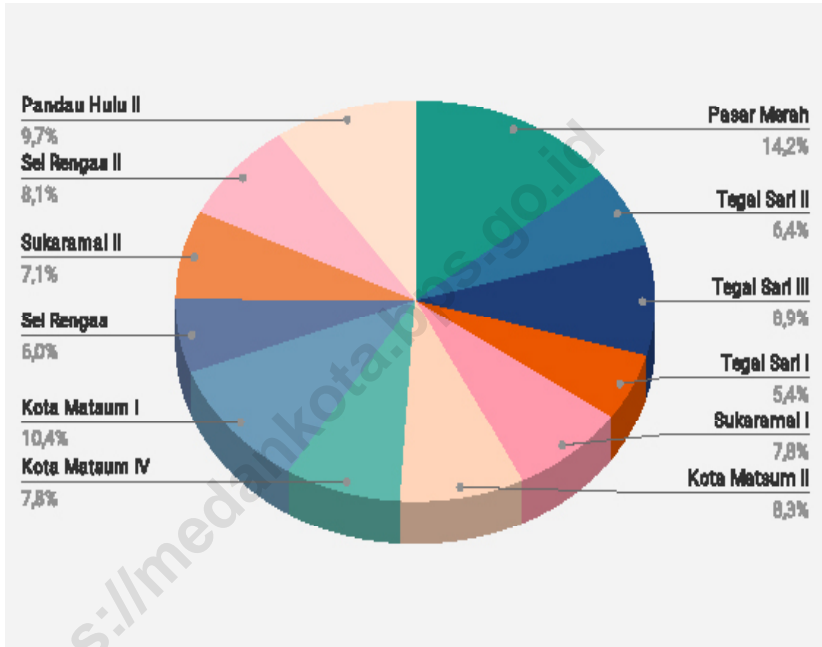
Medan Area district borders directly with Medan Kota sub-district to the south and west, Medan Perjuangan sub-district to the north, and Medan Denai sub-district to the east. Medan Area District is one of the Subdistricts in Medan Municipality which has an area of about 4.24 km². The distance from the sub-district office to the Medan mayor's office is about 8 km.

Of the 12 villages in Medan Area District, asar Merah Timur Village has the largest area of 0.61 km². While Sei Rengas Permata village has the smallest area of 0.25 km².

Based on the distance between the sub-district office and the sub-district office, the Pandau Hulu II sub-district office has the farthest distance from the Medan Area sub-district office which is about 4 km while the nearest sub-district office is the Kota Matsum II sub-district.

Gambar 1.1
Figures

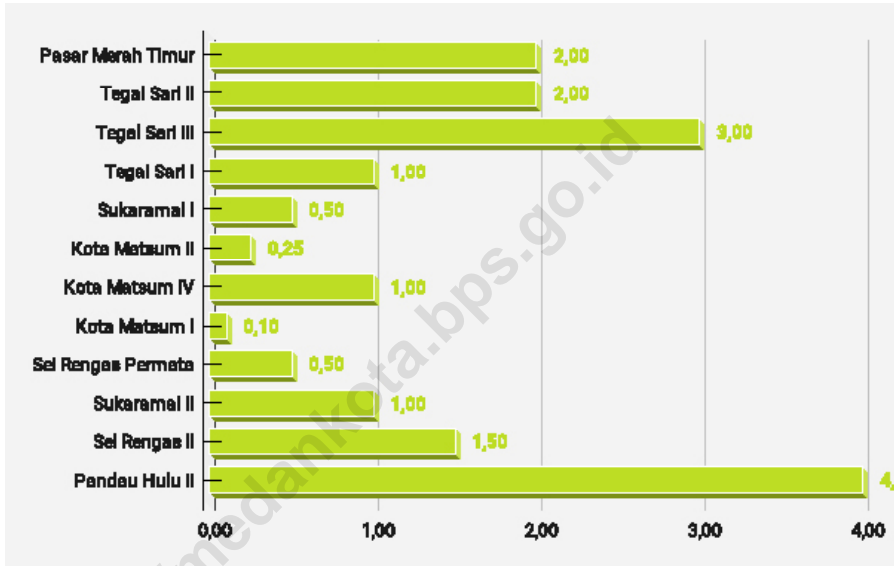
Luas Daerah menurut Desa Kelurahan (%) Kecamatan Medan Area, 2023
Total Area by Village/Kelurahan (%) in Medan Area District, 2023



Sumber/Source: Bagian Tata Pemerintahan Kota Medan/ Government Section Of Medan Municipality

Gambar 1.2
Figures

Jarak ke Kantor Kecamatan Menurut Desa/Kelurahan di Kecamatan Medan Area (km), 2023 *Distance to the District Office by Village/Kelurahan in Medan Area District (km), 2023*



Sumber/Source: Kantor Camat Medan Area/Medan Area District office

1.1 KEADAAN GEOGRAFI GEOGRAPHY CONDITION

Tabel 1.1.1 Luas Daerah Menurut Desa/Kelurahan di Kecamatan Medan Area, 2023
Table 1.1.1 Total Area by Villages/Kelurahan in Medan Area District, 2023

Desa/Kelurahan Village/Kelurahan	Luas Total Area (km ² /sq.km)	Persentase terhadap Luas Kecamatan Percentage to District Area
(1)	(2)	(3)
Pasar Merah Timur	0,60	14,19
Tegal Sari II	0,27	6,39
Tegal Sari III	0,37	8,88
Tegal Sari I	0,23	5,43
Sukaramai I	0,33	7,80
Kota Matsum II	0,35	8,28
Kota Matsum IV	0,33	7,79
Kota Matsum I	0,44	10,35
Sei Rengas Permata	0,25	6,02
Sukaramai II	0,30	7,09
Sei Rengas II	0,34	8,09
Pandau Hulu II	0,41	9,68
Medan Area	4,21	100,00

Sumber/Source: Bagian Tata Pemerintahan Kota Medan/ Government Section Of Medan Municipality

Tabel 1.1.2
Table

Jarak ke Ibukota Kecamatan dan Ibukota Kabupaten/Kota Menurut Desa/Kelurahan di Kecamatan Medan Area (km), 2023
Distance to the District Capital and Regency/Municipal Capital by Villages/Kelurahan in Medan Area District (km), 2023

Desa/Kelurahan <i>Village/Kelurahan</i>	Jarak ke Ibukota Kecamatan <i>Distance to District Capital</i>	Jarak ke Ibukota Kabupaten/ Kota <i>Distance to Regency/Municipal Capital</i>
(1)	(2)	(3)
Pasar Merah Timur	2,00	6,00
Tegal Sari II	2,00	5,00
Tegal Sari III	3,00	6,00
Tegal Sari I	1,00	6,00
Sukaramai I	0,50	6,00
Kota Matsum II	0,25	5,00
Kota Matsum IV	1,00	4,00
Kota Matsum I	0,10	4,00
Sei Rengas Permata	0,50	4,00
Sukaramai II	1,00	5,00
Sei Rengas II	1,50	4,00
Pandau Hulu II	4,00	5,00

Sumber/Source: Kantor Camat Medan Area/Medan Area District Office

Tabel
Table 1.1.3

**Daftar Alamat Kantor Kelurahan Menurut Kelurahan di
Medan Area, 2023**
*Addresses Of Village/Kelurahan Office by Kelurahan in
Medan Area, 2023*

Desa/Kelurahan <i>Village/Kelurahan</i>	Alamat Kantor Lurah <i>Village/Kelurahan Address</i>
(1)	(2)
Pasar Merah Timur	Jl. Megawati Gg. Dame No. 10
Tegal Sari II	Jl. Bromo Gg. Bahagia No. 14
Tegal Sari III	Jl. Bromo Gg. Dame LR Santun No.16 Telp: 7356405
Tegal Sari I	Jl. AR Hakim Gg. Kantil No. 26
Sukaramai I	Jl. MA Selatan Gg. Delapan Telp: 7349611
Kota Matsum II	Jl. Cemara No. 5A
Kota Matsum IV	Jl. Utama No. 83 Telp: 7350334
Kota Matsum I	Jl. Rahmadsyah No. 2
Sei Rengas Permata	Jl. Perak No. 12A-A Telp: 731358
Sukaramai II	Jl. AR Hakim Gg. Kamboja No. 2 Telp: 1345902
Sei Rengas II	Jl. Sabaruddin No. 35 Telp: 7348774
Pandau Hulu II	Jl. Sempali No. 1 Telp: 4526092

Sumber/Source: Kantor Camat Medan Area/Medan Area District Office

PEMERINTAHAN GOVERNMENT

Jumlah Aparatur Sipil Negara di Kecamatan Medan Area

Number of State Civil Servants in Medan Area District



34 (45%)

Pria
Male



75 (100%)

Total
Total



41 (56%)

Perempuan
Female

PENJELASAN TEKNIS

1. Kecamatan diatur sesuai dengan ketentuan Pasal 1 angka 24 Undang-Undang Republik Indonesia Nomor 23 Tahun 2014 tentang Pemerintahan Daerah yang menyatakan bahwa “Kecamatan atau yang disebut dengan nama lain adalah bagian wilayah dari Daerah kabupaten/kota yang dipimpin oleh camat..
2. Kelurahan adalah pembagian wilayah administratif di Indonesia di bawah kecamatan. Kelurahan merupakan wilayah kerja lurah sebagai perangkat daerah kota. Kelurahan dipimpin oleh seorang lurah yang berstatus sebagai Pegawai Negeri Sipil. Kelurahan merupakan unit pemerintahan terkecil setingkat dengan desa. Berbeda dengan desa, kelurahan memiliki hak mengatur wilayahnya lebih terbatas.
3. Satuan lingkungan setempat (SLS) adalah bagian wilayah dalam desa/kelurahan yang merupakan lingkungan kerja pelaksanaan pemerintahan desa/kelurahan. Syarat-syarat pembentukannya harus memperhatikan faktor jumlah penduduk, luas wilayah, letak, prasarana, dan sarana serta kondisi kemampuan ekonomi masyarakat.
4. Satuan Lingkungan Setempat (SLS) adalah satuan wilayah di bawah desa/kelurahan. Tingkatan

TECHNICAL NOTES

1. *Sub-districts are regulated in accordance with the provisions of Article 1 point 24 of the Law of the Republic of Indonesia Number 23 of 2014 concerning Regional Government which states that “Kecamatan or what is called by another name is part of the territory of the regency/city area led by the Camat.*
2. *Locality is the division of administrative areas in Indonesia under sub-districts. Locality is the work area of the lurah as an apparatus for the city area. The locality is headed by a lurah who has the status of a Civil Servant. Locality is the smallest government unit at the village level. Unlike the village, the locality has a more limited right to regulate its territory.*
3. *The local environmental unit (SLS) is the part of the area within the village/locality which is the working environment for the implementation of the village/locality government. The conditions for its formation must take into account the factors of population, area, location, infrastructure and facilities as well as the condition of the community’s economic capacity.*
4. *Local Environmental Units (SLS) are regional units under the village/ kelurahan. The level and name of*

dan nama SLS bisa berbeda antar daerah, seperti Rukun Tetangga (RT), Rukun Warga (RW), jorong, dusun, dan lingkungan.

5. Desa Swadaya adalah desa yang memiliki potensi tertentu tetapi dikelola dengan sebaik-baiknya.
6. Desa Swakarya adalah peralihan atau transisi dari desa swadaya menuju desa swasembada.
7. Desa Swasembada adalah desa yang masyarakatnya telah mampu memanfaatkan dan mengembangkan sumber daya alam dan potensinya sesuai dengan kegiatan pembangunan regional.

the SLS can differ between regions, such as the Rukun Tetangga (RT), Rukun Warga (RW), jorong, hamlet, and neighborhood.

5. *Self-help villages are villages that have certain potential but are managed as well as possible.*
6. *Swakarya Village is a transition or transition from a self-supporting village to a self-sufficient village.*
7. *Self-sufficient village is a village whose community has been able to utilize and develop natural resources and their potential in accordance with regional development activities..*

ULASAN

Perintahan Kecamatan Medan Area dipimpin oleh seorang camat, saat ini terdiri dari 12 kelurahan yang terbagi atas 172 lingkungan.

Berdasarkan data dari Kantor Camat Medan Area, jumlah Pegawai Negeri Sipil (PNS) di Kelurahan pada tahun 2023 adalah 75 orang, terdiri dari 34 orang laki-laki dan 41 orang perempuan.

Menurut Golongan Kepangkatan, jumlah PNS Kecamatan Medan Area yang paling banyak adalah golongan III, yaitu sebanyak 126 orang diikuti oleh golongan II sebanyak 41 orang dan Golongan IV sebanyak 37 orang.

Jika dilihat dari sisi pertahanan dan keamanan, Kecamatan Medan Area memiliki 76 pos keamanan lingkungan dan 18 pertahanan sipil.

DESCRIPTION

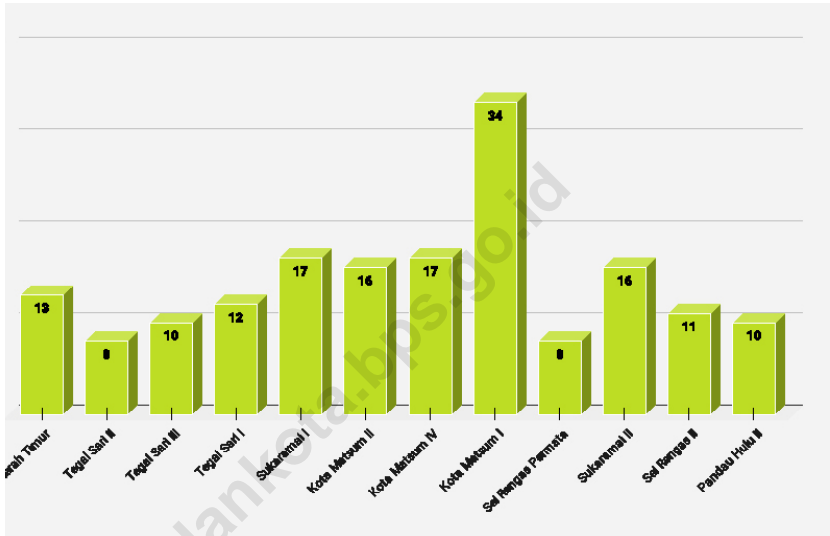
The Medan Area District Command is led by a sub-district head, currently consisting of 12 sub-districts divided into 172 neighborhoods.

Based on data from the Medan Area District Head's Office, the number of Civil Servants (PNS) in the District in 2023 will be 75 people, consisting of 34 men and 41 women.

According to the Rank Group, highest number of Medan Area District Civil Servants is Group III, namely as many as 126 people, followed by Group II as many as 41 people and Group IV as much as 37 person

If viewed from a defense and security perspective, Medan Area District has 76 environmental security posts and 18 civil defense posts.

Gambar 2.1 Jumlah Satuan Lingkungan Setempat (SLS) Menurut Desa/ Kelurahan di Kecamatan Medan Area, 2023
Figures *Total of Satuan Lingkungan Setempet(SLS) by Locality in Medan Area District, 2023*



Sumber/Source: Kantor Camat Medan Area/Office of Medan Area District

2.1 WILAYAH ADMINISTRATIF ADMINISTRATIVE AREA

Tabel 2.1.1 Jumlah Satuan Lingkungan Setempat (SLS) Menurut Desa/Kelurahan di Kecamatan Medan Area, 2023
Table Total of Jumlah Satuan Lingkungan Setempat by Locality in Medan Area District, 2023

Desa/Kelurahan <i>Village/Kelurahan</i>	Satuan Lingkungan Setempat <i>Neighborhood</i>	Jumlah <i>Total</i>
(1)	(2)	(3)
Pasar Merah Timur	Lingkungan	13
Tegal Sari II	Lingkungan	8
Tegal Sari III	Lingkungan	10
Tegal Sari I	Lingkungan	12
Sukaramai I	Lingkungan	17
Kota Matsum II	Lingkungan	16
Kota Matsum IV	Lingkungan	17
Kota Matsum I	Lingkungan	34
Sei Rengas Permata	Lingkungan	8
Sukaramai II	Lingkungan	16
Sei Rengas II	Lingkungan	11
Pandau Hulu II	Lingkungan	10
Medan Area	Lingkungan	172

Sumber/Source: Kantor Camat Medan Area/Medan Area District office

2.2 SUMBER DAYA MANUSIA HUMAN RESOURCES

Tabel 2.2.1 Jumlah Pegawai Negeri Sipil Menurut Kelurahan dan Jenis Kelamin di Kecamatan Medan Area, 2023
Table *Number of Civil Servants by Village and Sex in Medan Area District, 2023*

Pemerintah Daerah <i>Local Government</i>	Laki-Laki <i>Male</i>	Perempuan <i>Female</i>	Jumlah <i>Total</i>
(1)	(2)	(3)	(4)
Pasar Merah Timur	2	4	6
Tegal Sari II	3	4	7
Tegal Sari III	3	4	7
Tegal Sari I	5	2	7
Sukaramai I	4	2	6
Kota Matsum II	2	5	7
Kota Matsum IV	3	4	7
Kota Matsum I	3	5	8
Sei Rengas Permata	3	3	6
Sukaramai II	5	2	7
Sei Rengas II	3	3	6
Pandau Hulu II	4	3	7
Medan Area	40	41	81

Sumber/Source: Kantor Lurah Se-kecamatan Medan Area/ *Medan Area District office*

Tabel 2.2.2
Table

Jumlah Pegawai Negeri Sipil (PNS) dan Honor di Lingkungan Instansi Kecamatan di Kecamatan Medan Area, 2023

Number of Civil Servants (PNS) and Contract Employment in the District Agencies in Medan Area Subdistrict, 2023

Instansi District Agencies	Golongan				PPPK	Honor	Total
	I	II	III	IV			
(1)	(2)	(3)	(4)	(5)	(6)	(7)	(8)
Kantor Camat	1	6	10	1	-	76	94
Kelurahan	-	17	62	2	-	-	81
Statistik	-	-	-	-	-	-	-
PPLKB	-	-	-	-	-	-	-
Pertanian	-	-	-	-	-	-	-
PD. Kebersihan	-	-	-	-	-	169	169
Puskesmas	-	-	-	-	-	-	-
KUA	-	-	-	-	-	-	-
UPT Pendidikan	1	23	72	3	-	245	344
Disduk	-	3	-	4	7	-	14
Medan Area	1	41	126	37	181		386

Sumber/Source: Kantor Camat Medan Area/Medan Area District Office

Tabel
Table 2.2.3

Jumlah Pegawai Negeri Sipil (PNS) dan Honor Menurut Kelurahan dan Golongan di Kecamatan Medan Area, 2023
Number of Civil Servants (PNS) and Contract Employment by Village and Class in Medan Area District 2023

Instansi <i>District Agencies</i>	Golongan				PPPK	Honor	Total
	I	II	III	IV			
(1)	(2)	(3)	(4)	(5)	(6)	(7)	
Pasar Merah Timur	-	1	5	-	-	-	6
Tegal Sari II	-	2	5	-	-	-	7
Tegal Sari III	-	1	5	1	-	-	7
Tegal Sari I	-	2	5	-	-	-	7
Sukaramai I	-	1	5	-	-	-	6
Kota Matsum II	-	1	6	-	-	-	7
Kota Matsum IV	-	2	5	-	-	-	7
Kota Matsum I	-	2	6	-	-	-	8
Sei Rengas Permata	-	1	5	-	-	-	6
Sukaramai II	-	2	4	1	-	-	7
Sei Rengas II	-	1	5	-	-	-	6
Pandau Hulu II	-	1	6	-	-	-	7
Medan Area	-	17	62	2	-	-	81

Sumber/Source: Kantor Camat Medan Area/Medan Area District Office

Tabel
Table 2.2.4

Jumlah Pegawai Negeri Sipil (PNS) dan Honor Pada Kantor Camat Menurut Tingkat Pendidikan dan Golongan di Kecamatan Medan Area, 2023
Number of Civil Servants (PNS) and Contract Employment at District Offices by Education Level and Group in Medan Area District, 2023

Tingkat Pendidikan Educational Level	Golongan				PPPK	Honor	Total
	I	II	III	IV			
(1)	(2)	(3)	(4)	(5)	(6)		
Sekolah Dasar (SD)/ Primary School	-	-	-	-	-	6	6
SMP/Sederajat Junior High School	-	1	-	-	-	5	6
SMA/Sederajat Senior High School	-	6	1	-	-	54	61
Diploma I/II/III Akta I/II/III	-	-	-	-	-	2	2
Diploma IV/S1/Sarjana Undergraduate/Bachelor	-	-	6	-	-	9	15
Pascasarjana (S2)/Doktor(Ph.D/S3) Graduate/Post Graduate	-	-	3	1	-	-	4
Medan Area	-	7	10	1	-	76	94

Sumber/Source: Kantor Camat Medan Area/Office of Medan Area District

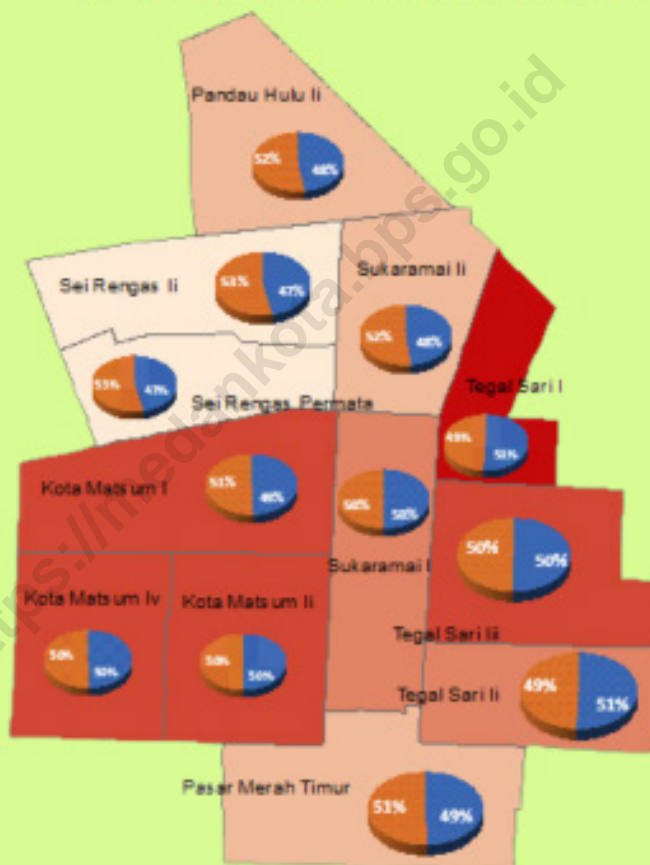
Tabel 2.2.5 Jumlah Pertahanan Sipil dan Poskamling Menurut Kelurahan di Kecamatan Medan Area, 2023
Table *Number of Civilians Defense Units and Neighborhood Security Post by Village in Medan Area District, 2023*

Instansi District Agencies	Pertahanan Sipil	Poskamling
(1)	(6)	(7)
Pasar Merah Timur	-	4
Tegal Sari II	-	-
Tegal Sari III	1	-
Tegal Sari I	-	-
Sukaramai I	-	-
Kota Matsum II	-	-
Kota Matsum IV	7	17
Kota Matsum I	7	4
Sei Rengas Permata	11	11
Sukaramai II	-	-
Sei Rengas II	1	12
Pandau Hulu II	-	10
Medan Area	27	58

Sumber/Source: Kantor Camat Medan Area/Medan Area District Office

PENDUDUK POPULATION

KEPADATAN PENDUDUK DI KECAMATAN MEDAN AREA
POPULATION DENSITY IN MEDAN AREA SUBDISTRICT



● Perempuan/Female

● Laki-Laki/Male

15.829 - 17.392 jiwa/People

17.392 - 23.812 jiwa/People

23.812 - 29.683 jiwa/People

29.683 - 35.757 jiwa/People

35.757 - 40.84 jiwa/People

PENJELASAN TEKNIS

1. Penduduk Indonesia adalah semua orang yang berdomisili di wilayah teritorial Indonesia selama 6 bulan atau lebih dan atau mereka yang berdomisili kurang dari 6 bulan tetapi bertujuan menetap.
2. Laju pertumbuhan penduduk adalah angka yang menunjukkan persentase penambahan penduduk dalam jangka waktu tertentu.
3. Kepadatan penduduk adalah rasio banyaknya penduduk per kilometer persegi.
4. Rasio jenis kelamin adalah perbandingan antara penduduk laki-laki dan penduduk perempuan pada suatu wilayah dan waktu tertentu. Biasanya dinyatakan dengan banyaknya penduduk laki-laki untuk 100 penduduk perempuan.
5. Distribusi penduduk adalah pola persebaran penduduk di suatu wilayah, baik berdasarkan batas-batas geografis maupun berdasarkan batas-batas administrasi pemerintahan.
6. Rumah tangga adalah seseorang atau sekelompok orang yang mendiami sebagian atau seluruh bangunan fisik/sensus dan

TECHNICAL NOTES

1. *The population of Indonesia are all residents of the entire territory of Indonesia who have stayed for six months or longer, and those who intended to stay more than six months even though their length of stay is less than six months.*
2. *The growth rate of population is the number that show percentage of population growth within a specified period.*
3. *Population density is ratio of population per square kilometer.*
4. *Sex ratio is the ratio of males population to females population in a given area and time, usually expressed as the number of males for every 100 females.*
5. *Population distribution is the pattern of population distribution in an area, either by geographic boundaries or by government administrative boundaries.*
6. *Household is an individual or group of people living in a physical/census building unit or part of it and usually commit on a common provision for*

6. biasanya tinggal bersama serta pengelolaan makan dari satu dapur. Yang dimaksud makan dari satu dapur adalah jika pengurusan kebutuhan sehari-harinya dikelola bersama-sama menjadi satu.
 7. Anggota rumah tangga adalah semua orang yang biasanya bertempat tinggal di suatu rumah tangga, baik yang berada di rumah pada waktu pencacahan maupun yang sementara tidak ada.
 8. Rata-rata anggota rumah tangga adalah angka yang menunjukkan rata-rata jumlah anggota rumah tangga per rumah tangga.
6. *food and other essentials of living. Common provision for food means one organising daily needs for all of household members.*
 7. *Household member are those who usually lives in a household regardless of their location at the time of enumeration.*
 8. *Average household size is the average number of household members per household.*

ULASAN**DESCRIPTION****Kependudukan****Population**

Berdasarkan data penduduk dari Dinas Kependudukan dan Pencatatan Sipil Kota Medan, jumlah penduduk Kecamatan Medan Area Desember 2023 sebanyak 117.992 jiwa. Jumlah penduduk perempuan lebih besar dibandingkan dengan jumlah penduduk laki-laki, ditunjukkan oleh rasio jenis kelamin yaitu sebesar 98,16 yang berarti dari sekitar 1.000 penduduk perempuan, penduduk laki-laki sebanyak 981 jiwa.

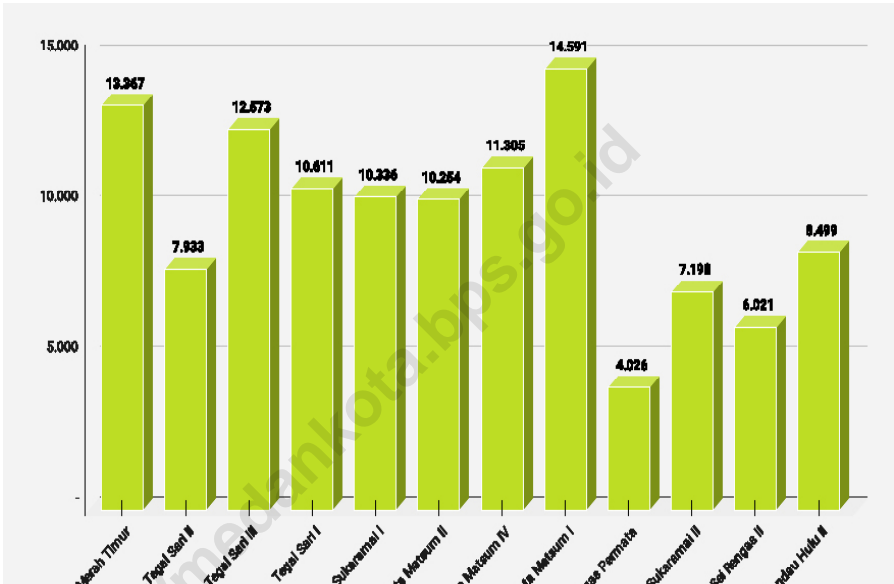
Based on population data from the Population and Civil Registration Office of Medan Municipality, the population of Medan Area Subdistrict in December 2023 was 117,992 people. The female population was greater than the male population, indicated by the sex ratio, which was 98.16, which means from around 1,000 female population, male population as many as 981 inhabitants.

Kepadatan penduduk di Kota Medan tahun 2023 mencapai 27.805 jiwa/km². Kepadatan penduduk di 12 kelurahan cukup beragam dengan densitas penduduk tertinggi berada di Kelurahan Tegal Sari I sebesar 41.289 jiwa/km² dan terendah di Kelurahan Sei Rengas Permata sebesar 16.199 jiwa/km².

The population density in Medan Municipality in 2023 will reach 27,805 people/km². The population density in 12 locality is quite diverse with the highest population density being in Tegal Sari I locality at 41,289 people/km² and the lowest in Sei Rengas Permata Locality at 16,199 people/km².

Gambar 3.1
Figures

Jumlah Penduduk Menurut Kelurahan di Kecamatan Medan Area, 2023 (jiwa)
Total Population by Locality in Medan Area District, 2023(person)



Sumber/Source : Dinas Kependudukan dan Catatan Sipil Kota Medan/ Medan Municipality Population and Civil Registry Office

3. PENDUDUK POPULATION

Tabel 3.1 Penduduk, Distribusi Persentase Penduduk, Kepadatan Penduduk, Rasio Jenis Kelamin Penduduk Menurut Kelurahan di Kecamatan Medan Area, 2023
Population, Percentage Distribution of Population, Population Density, and Population Sex Ratio by Kelurahan in Medan Area district, 2023

Kelurahan Locality	Penduduk/Population		
	Laki-Laki/Male	Perempuan/Female	Medan Area
(1)	(2)	(3)	(4)
Pasar Merah Timur	6.611	6.756	13.367
Tegal Sari II	4.018	3.915	7.933
Tegal Sari III	6.331	6.242	12.573
Tegal Sari I	5.408	5.203	10.611
Sukaramai I	5.170	5.166	10.336
Kota Matsum II	5.149	5.105	10.254
Kota Matsum IV	5.634	5.671	11.305
Kota Matsum I	7.192	7.399	14.591
Sei Rengas Permata	1.874	2.152	4.026
Sukaramai II	3.465	3.733	7.198
Sei Rengas II	2.808	3.213	6.021
Pandau Hulu II	4.055	4.444	8.499
Medan Area	57.715	58.999	116.714

Lanjutan Tabel/*Continued Table 3.1*

Kelurahan Locality	Persentase Penduduk Percentage of Total Population	Kepadatan Penduduk (per Km²) Population Density per sq.km	Rasio Jenis Kelamin Penduduk Population Sex Ratio
(1)	(2)	(3)	(4)
Pasar Merah Timur	11,45	22.364	97,85
Tegal Sari II	6,80	29.469	102,63
Tegal Sari III	10,77	33.609	101,43
Tegal Sari I	9,09	46.377	103,94
Sukaramai I	8,86	31.445	100,08
Kota Matsum II	8,79	29.398	100,86
Kota Matsum IV	9,69	34.445	99,35
Kota Matsum I	12,50	33.473	97,20
Sei Rengas Permata	3,45	15.888	87,08
Sukaramai II	6,17	24.114	92,82
Sei Rengas II	5,16	17.678	87,39
Pandau Hulu II	7,28	20.851	91,25
Medan Area	100,00	27.713	97,82

Sumber/*Source* : Dinas Kependudukan dan Catatan Sipil Kota Medan Kondisi 31 Desember 2023/ *Medan Municipality Population and Civil Registry Office Condition December 31, 2021*

Tabel 3.2
Table

Jumlah Penduduk Menurut Kelompok Umur dan Jenis Kelamin di Kecamatan Medan Area, 2023
Population by Age Groups and Sex in Medan Area district, 2023

Kelompok Umur Age Groups	Jenis Kelamin/Sex		
	Laki-Laki Male	Perempuan Female	Jumlah Total
(1)	(2)	(3)	(4)
0 - 4	3.199	2.890	6.089
5 - 9	4.468	4.206	8.674
10 - 14	4.989	4.472	9.461
15 - 19	4.832	4.433	9.265
20 - 24	4.887	4.683	9.570
25 - 29	4.568	4.257	8.825
30 - 34	4.565	4.297	8.862
35 - 39	4.724	4.555	9.279
40 - 44	4.475	4.617	9.092
45 - 49	3.714	4.027	7.741
50 - 54	3.419	3.848	7.267
55 - 59	3.070	3.457	6.527
60 - 64	2.431	2.990	5.421
65 - 69	1.958	2.468	4.426
70 - 74	1.211	1.615	2.826
75 +	1.205	2.184	3.389
Medan Area	57.715	58.999	116.714

Sumber/Source : Dinas Kependudukan dan Catatan Sipil Kota Medan Kondisi 31 Desember 2023/ Medan Municipality Population and Civil Registry Office Condition December 31, 2021

Tabel
Table 3.3

Jumlah Penduduk Laki-laki Menurut Kelurahan dan Kelompok Umur di Kecamatan Medan Area, 2023
Male Population by Kelurahan and Age Groups in Medan Area district, 2023

Desa/Kelurahan Village/Kelurahan	Kelompok Umur Age Groups							
	0 - 4	5-9	10-14	15 - 19	20 - 24	25 - 29	30 - 34	35 - 39
(1)	(2)	(3)	(4)	(5)	(6)	(7)	(8)	(9)
Pasar Merah Timur	367	562	611	565	623	534	535	508
Tegal Sari II	238	338	386	388	344	342	321	307
Tegal Sari III	394	593	572	554	558	522	540	524
Tegal Sari I	270	439	489	467	488	442	437	452
Sukaramai I	318	418	488	442	445	406	410	408
Kota Matsum II	322	428	457	467	432	415	396	417
Kota Matsum IV	332	459	467	476	479	434	463	455
Kota Matsum I	441	537	637	647	590	591	549	592
Sei Rengas Permata	90	88	135	136	124	120	143	175
Sukaramai II	161	236	282	231	262	225	261	293
Sei Rengas II	102	151	178	171	217	222	217	253
Pandau Hulu II	164	219	287	288	325	315	293	340
Medan Area	3.199	4.468	4.989	4.832	4.887	4.568	4.565	4.724

Lanjutan Tabel/*Continued Table 3.3*

Desa/Kelurahan <i>Village/Kelurahan</i>	Kelompok Umur <i>Age Groups</i>								Total
	40 - 44	45 - 49	50 - 54	55 - 59	60 -64	65 -69	70 - 74	75 +	
(1)	(10)	(11)	(12)	(13)	(14)	(15)	(16)	(17)	(18)
Pasar Merah Timur	505	410	409	369	241	190	89	93	6.611
Tegal Sari II	317	258	236	188	137	108	57	53	4.018
Tegal Sari III	485	407	362	302	236	153	67	62	6.331
Tegal Sari I	415	349	326	268	222	153	100	91	5.408
Sukaramai I	388	326	277	284	190	169	107	94	5.170
Kota Matsum II	352	335	311	276	207	163	95	76	5.149
Kota Matsum IV	434	339	330	297	240	187	139	103	5.634
Kota Matsum I	591	467	426	367	309	219	121	108	7.192
Sei Rengas Permata	146	151	94	105	98	104	64	101	1.874
Sukaramai II	293	222	244	193	175	156	109	122	3.465
Sei Rengas II	226	170	161	165	146	155	119	155	2.808
Pandau Hulu II	323	280	243	256	230	201	144	147	4.055
Medan Area	4.475	3.714	3.419	3.070	2.431	1.958	1.211	1.205	57.715

Sumber/*Source* : Dinas Kependudukan dan Catatan Sipil Kota Medan Kondisi 31 Desember 2023/ *Sumatera Utara Province Population and Civil Registry Office Condition December 31, 2023*

Tabel
Table 3.4

Jumlah Penduduk Perempuan Menurut Kelurahan dan Kelompok Umur di Kecamatan Medan Area, 2023
Female Population by Kelurahan and Age Groups in Medan Area district, 2023

Desa/Kelurahan Village/Kelurahan	Kelompok Umur Age Groups							
	0 - 4	5-9	10-14	15 - 19	20 - 24	25 - 29	30 - 34	35 - 39
(1)	(2)	(3)	(4)	(5)	(6)	(7)	(8)	(9)
Pasar Merah Timur	391	508	532	569	566	522	503	486
Tegal Sari II	220	345	337	311	323	320	284	298
Tegal Sari III	347	524	549	505	559	497	483	459
Tegal Sari I	259	344	445	436	428	404	392	430
Sukaramai I	273	404	401	418	425	361	357	387
Kota Matsum II	270	409	372	398	398	390	361	403
Kota Matsum IV	298	441	426	408	458	437	432	413
Kota Matsum I	384	567	556	571	572	538	544	558
Sei Rengas Permata	65	87	137	134	153	116	132	171
Sukaramai II	128	208	265	257	277	221	277	320
Sei Rengas II	113	148	186	152	210	176	230	286
Pandau Hulu II	142	221	266	274	314	275	302	344
Medan Area	2.890	4.206	4.472	4.433	4.683	4.257	4.297	4.555

Lanjutan Tabel/Continued Table 3.4

Desa/Kelurahan Village/Kelurahan	Kelompok Umur Age Groups								Total
	40 - 44	45 - 49	50 - 54	55 - 59	60 - 64	65 - 69	70 - 74	75 +	
(1)	(10)	(11)	(12)	(13)	(14)	(15)	(16)	(17)	(18)
Pasar Merah Timur	523	490	450	385	299	213	139	180	6.756
Tegal Sari II	299	262	254	211	186	104	80	81	3.915
Tegal Sari III	472	412	424	349	246	158	110	148	6.242
Tegal Sari I	408	341	316	282	253	188	126	151	5.203
Sukaramai I	411	370	345	301	263	201	112	137	5.166
Kota Matsum II	390	358	329	320	234	214	109	150	5.105
Kota Matsum IV	409	368	370	349	306	255	137	164	5.671
Kota Matsum I	568	508	473	436	358	319	198	249	7.399
Sei Rengas Permata	188	157	148	136	129	138	96	165	2.152
Sukaramai II	302	242	237	204	213	217	161	204	3.733
Sei Rengas II	289	211	197	189	210	221	155	240	3.213
Pandau Hulu II	358	308	305	295	293	240	192	315	4.444
Medan Area	4.617	4.027	3.848	3.457	2.990	2.468	1.615	2.184	58.999

Sumber/Source : Dinas Kependudukan dan Catatan Sipil Kota Medan Kondisi 31 Desember 2023/ Sumatera Utara Province Population and Civil Registry Office Condition December 31, 2023

Tabel 3.5
Table

Jumlah Penduduk Laki-laki dan Perempuan Menurut Kelurahan dan Kelompok Umur di Kecamatan Medan Area, 2023
Male and Female Population by Kelurahan and Age Groups in Medan Area district, 2023

Desa/Kelurahan Village/Kelurahan	Kelompok Umur Age Groups							
	0 - 4	5 - 9	10 - 14	15 - 19	20 - 24	25 - 29	30 - 34	35 - 39
(1)	(2)	(3)	(4)	(5)	(6)	(7)	(8)	(9)
Pasar Merah Timur	758	1.070	1.143	1.134	1.189	1.056	1.038	994
Tegal Sari II	458	683	723	699	667	662	605	605
Tegal Sari III	741	1.117	1.121	1.059	1.117	1.019	1.023	983
Tegal Sari I	529	783	934	903	916	846	829	882
Sukaramai I	591	822	889	860	870	767	767	795
Kota Matsum II	592	837	829	865	830	805	757	820
Kota Matsum IV	630	900	893	884	937	871	895	868
Kota Matsum I	825	1.104	1.193	1.218	1.162	1.129	1.093	1.150
Sei Rengas Permata	155	175	272	270	277	236	275	346
Sukaramai II	289	444	547	488	539	446	538	613
Sei Rengas II	215	299	364	323	427	398	447	539
Pandau Hulu II	306	440	553	562	639	590	595	684
Medan Area	6.089	8.674	9.461	9.265	9.570	8.825	8.862	9.279

Lanjutan Tabel/Continued Table 3.5

Desa/Kelurahan Village/Kelurahan	Kelompok Umur Age Groups							Total	
	40 - 44	45 - 49	50 - 54	55 - 59	60 - 64	65 - 69	70 - 74		75 +
(1)	(10)	(11)	(12)	(13)	(14)	(15)	(16)	(17)	(18)
Pasar Merah Timur	1.028	900	859	754	540	403	228	273	13.367
Tegal Sari II	616	520	490	399	323	212	137	134	7.933
Tegal Sari III	957	819	786	651	482	311	177	210	12.573
Tegal Sari I	823	690	642	550	475	341	226	242	10.611
Sukaramai I	799	696	622	585	453	370	219	231	10.336
Kota Matsum II	742	693	640	596	441	377	204	226	10.254
Kota Matsum IV	843	707	700	646	546	442	276	267	11.305
Kota Matsum I	1.159	975	899	803	667	538	319	357	14.591
Sei Rengas Permata	334	308	242	241	227	242	160	266	4.026
Sukaramai II	595	464	481	397	388	373	270	326	7.198
Sei Rengas II	515	381	358	354	356	376	274	395	6.021
Pandau Hulu II	681	588	548	551	523	441	336	462	8.499
Medan Area	9.092	7.741	7.267	6.527	5.421	4.426	2.826	3.389	116.714

Sumber/Source : Dinas Kependudukan dan Catatan Sipil Kota Medan Kondisi 31 Desember 2023/ Sumatera Utara Province Population and Civil Registry Office Condition December 31, 2023

Tabel
Table 3.6

**Jumlah Penduduk Menurut Kelurahan dan Agama di
Kecamatan Medan Area, 2023**
*Population by Kelurahan and Religion in Medan Area
district, 2023*

Desa/ Kelurahan Village/ Kelurahan	Jenis Kelamin/Sex							Total
	Islam	Protestan	Katolik	Buddha	Hindu	Khonghucu	Kepercayaan	
(1)	(2)	(3)	(4)	(5)	(6)	(7)	(8)	(9)
Pasar Merah Timur	10.991	2.098	237	41	-	-	-	13.367
Tegal Sari II	7.518	363	17	30	5	-	-	7.933
Tegal Sari III	11.209	1.269	63	32	-	-	-	12.573
Tegal Sari I	6.794	904	62	2.819	7	24	1	10.611
Sukaramai I	9.723	140	18	455	-	-	-	10.336
Kota Matsum II	10.145	54	-	52	3	-	-	10.254
Kota Matsum IV	11.085	46	1	173	-	-	-	11.305
Kota Matsum I	12.897	211	64	1.418	1	-	-	14.591
Sei Rengas Permata	526	271	91	3.133	3	2	-	4.026
Sukaramai II	1.212	292	69	5.621	1	3	-	7.198
Sei Rengas II	574	377	110	4.956	4	-	-	6.021
Pandau Hulu II	1.121	533	172	6.656	2	13	2	8.499
Medan Area	83.795	6.558	904	25.386	26	42	-	116.711

Sumber/Source: Kantor Camat Medan Area/Medan Area district Office

Tabel 3.7
Table

Jumlah Penduduk Menurut Kelurahan dan Warganegara Asing di Kecamatan Medan Area, 2023
Population by Subdistrict and Foreign Nationals in Medan Area District, 2023

Kelurahan Subdistrict	Jenis Kelamin/Sex			Jumlah Total
	China China	India India	Lainnya Others	
(1)	(2)	(3)	(4)	(5)
Pasar Merah Timur	-	-	-	-
Tegal Sari II	-	-	-	-
Tegal Sari III	-	-	-	-
Tegal Sari I	-	-	-	-
Sukaramai I	164	-	-	164
Kota Matsum II	-	-	-	-
Kota Matsum IV	-	-	-	-
Kota Matsum I	-	-	-	-
Sei Rengas Permata	-	-	-	-
Sukaramai II	-	-	-	-
Sei Rengas II	5.367	-	-	5.367
Pandau Hulu II	8.336	25	328	8.689
Medan Area	13.867	25	328	14.220

Sumber/Source : Kantor Camat Medan Amplas/Medan Area District Office

Tabel
Table 3.8

**Jumlah Penduduk Menurut Kelurahan dan Jenis Mata
Pencapaian di Kecamatan Medan Area, 2023**
*Population by Kelurahan and Livehood in Medan Area
district, 2023*

Kelompok Umur <i>Age Groups</i>	Pegawai/Employee		
	PNS <i>ASN</i>	Swasta <i>Private employee</i>	TNI/POLRI <i>TNI?POLRI</i>
(1)	(2)	(3)	(4)
Pasar Merah Timur	246	1.021	29
Tegal Sari II	121	570	12
Tegal Sari III	149	688	18
Tegal Sari I	60	660	11
Sukaramai I	119	1.088	14
Kota Matsum II	129	805	15
Kota Matsum IV	158	940	15
Kota Matsum I	165	1.441	18
Sei Rengas Permata	6	583	3
Sukaramai II	7	822	1
Sei Rengas II	10	1.007	1
Pandau Hulu II	15	1.462	3
Medan Area	1.185	11.087	140

Lanjutan Tabel/*Continued Table 3.8*

Desa/Kelurahan <i>Village/Kelurahan</i>	Mata Pencaharian					Total
	Petani <i>Former</i>	Nelayan <i>Fisherman</i>	Perdagangan <i>Merchant</i>	Pensiunan <i>Retiree</i>	Lainnya <i>Others</i>	
(1)	(5)	(6)	(7)	(8)	(9)	(10)
Pasar Merah Timur	18	2	66	81	11.904	13.367
Tegal Sari II	6	1	87	31	7.105	7.933
Tegal Sari III	23	2	126	37	11.530	12.573
Tegal Sari I	22	3	123	24	9.708	10.611
Sukaramai I	10	-	90	70	8.945	10.336
Kota Matsum II	6	1	105	47	9.146	10.254
Kota Matsum IV	14	1	86	70	10.021	11.305
Kota Matsum I	9	1	75	57	12.825	14.591
Sei Rengas Permata	2	-	5	9	3.418	4.026
Sukaramai II	2	1	29	14	6.322	7.198
Sei Rengas II	-	-	40	13	4.950	6.021
Pandau Hulu II	3	-	38	18	6.960	8.499
Medan Area	115	12	870	471	102.834	116.714

Sumber/*Source* : Kantor Camat Medan Area/*Medan Area district Office*

Tabel
Table 3.9

Jumlah Kelahiran, Kematian, Migrasi Masuk dan Migrasi Keluar Penduduk Menurut Kelurahan di Kecamatan Medan Area, 2023
Number of Birth, Death, Incoming and Outcoming Migrations by district in Medan Area District, 2023

Kelurahan Subdistrict	Kelahiran Birth	Kematian Death	Migrasi Masuk Incoming Migration	Migrasi Keluar Outcoming Migration	Jumlah Total
(1)	(2)	(3)	(4)	(5)	(6)
Pasar Merah Timur	83	173	360	563	1.179
Tegal Sari II	49	114	227	269	659
Tegal Sari III	62	120	328	462	972
Tegal Sari I	69	79	337	413	898
Sukaramai I	66	141	252	304	763
Kota Matsum II	57	140	294	341	832
Kota Matsum IV	79	126	300	407	912
Kota Matsum I	114	138	300	420	972
Sei Rengas Permata	16	35	47	106	204
Sukaramai II	31	73	100	227	431
Sei Rengas II	37	58	72	126	293
Pandau Hulu II	38	82	146	209	475
Medan Area	701	1.279	2.763	3.847	8.590

Sumber/Source : Dinas Kependudukan dan Catatan Sipil Kota Medan/ Medan Municipality Population and Civil Registry Office

SOSIAL & KESEJAHTERAAN

SOCIAL & WELFARE

Kecamatan Medan Area Medan Area Subdistrict

Pendidikan Education

Murid
TK,SD,SMP,SMA*)



Total
19.392
Jiwa/People

Guru
TK,SD,SMP,SMA*)



Total
1.290
Jiwa/People

Sekolah
TK,SD,SMP,SMA*)



Total
115
Unit/Units

Tempat Ibadah Worship Place



Total
149
Unit/Units

Kesehatan Health

**Sarana
Kesehatan**



Total
184
Unit/Units

**Tenaga
Kesehatan**



Total
236
Jiwa/People

Sarana Olahrag Sport Facilities



Total
10
Unit/Units

PENJELASAN TEKNIS

1. Tidak/belum pernah sekolah adalah mereka yang tidak pernah atau belum pernah terdaftar dan tidak pernah atau belum pernah aktif mengikuti pendidikan di suatu jenjang pendidikan formal. Termasuk juga yang tamat/belum tamat taman kanak-kanak tetapi tidak melanjutkan ke sekolah dasar.
2. Masih bersekolah adalah mereka yang terdaftar dan aktif mengikuti pendidikan formal dan nonformal (Paket A, B, atau C), baik pendidikan dasar, menengah maupun pendidikan tinggi. Bagi mahasiswa yang sedang cuti dianggap masih bersekolah.
3. Tidak bersekolah lagi adalah mereka yang pernah terdaftar dan aktif mengikuti pendidikan di suatu jenjang pendidikan formal dan nonformal (Paket A, B, atau C), tetapi pada saat pencacahan tidak lagi terdaftar dan tidak aktif mengikuti pendidikan.
4. Tamat sekolah adalah menyelesaikan pelajaran yang ditandai dengan lulus ujian akhir pada kelas atau tingkat terakhir suatu jenjang pendidikan di sekolah negeri maupun swasta dengan mendapatkan tanda tamat belajar/ijazah. Seseorang yang belum mengikuti pelajaran pada kelas tertinggi tetapi telah mengikuti ujian akhir dan lulus dianggap tamat sekolah.

TECHNICAL NOTES

1. *Not/never attending school is someone who has never attended or never been registered in a formal education, such as primary, secondary, and tertiary education. Those who just completed kindergarten are considered as never attended school.*
2. *Attending school is someone who is currently attending primary, secondary, or tertiary education, including package A, package B, or package C. College student who postpones his/her study is considered as attending school.*
3. *Not attending school anymore is someone who had enrolled and participated in formal and non-formal education in the past including package A, package B, or package C, but currently does not attend school.*
4. *Completed particular level of education is someone who has completed particular level of education in private or public school and accepting graduation certificate. Someone who has never attended the highest grade but passed the final exam is considered as completed particular level of education.*

5. Dapat membaca dan menulis artinya dapat membaca dan menulis kata-kata/kalimat sederhana dengan suatu aksara tertentu.
6. Jalur Pendidikan di Indonesia terdiri atas 1) pendidikan formal, 2) pendidikan nonformal, dan 3) pendidikan informal yang ketiganya dapat saling melengkapi dan memperkaya (Undang-Undang No. 20 Tahun 2013 tentang Sistem Pendidikan Nasional).
7. Jenjang Pendidikan Formal terdiri atas pendidikan dasar, pendidikan menengah, dan pendidikan tinggi. Jenis pendidikan yang diajarkan mencakup pendidikan umum, kejuruan, akademik, profesi, vokasi, keagamaan, dan khusus.
 - a. Pendidikan Dasar berbentuk Sekolah Dasar (SD) dan Madrasah Ibtidaiyah (MI) atau bentuk lain yang sederajat serta Sekolah Menengah Pertama (SMP) dan Madrasah Tsanawiyah (MTs), atau bentuk lain yang sederajat;
 - b. Pendidikan Menengah berbentuk Sekolah Menengah Atas (SMA), Madrasah Aliyah (MA), Sekolah Menengah Kejuruan (SMK), dan Madrasah Aliyah Kejuruan (MAK), atau bentuk lain yang sederajat;
 - c. Pendidikan Tinggi
5. *Able to read and write is the ability to read and write at least a simple sentence in any letter of alphabets.*
6. *The Education System in Indonesia consists of 1) a formal education, 2) non-formal education, and 3) informal education that all three can be complementary and enriching (Law No. 20 Year 2013 about The National Education System).*
7. *The Formal Education Level consists of primary education, secondary education, and high education. The kind of education that taught consists of general education, vocational, academic, professional, religious, and specific education.*
 - a. *The Primary Education consists of Elementary School and Islamic Elementary School or other equivalent forms and Junior High School and MTs, or other equivalent forms.*
 - b. *The Secondary Education consists of the senior high school, MA, Vocational School, and Vocational Madrasah Aliyah, or other equivalent forms.*
 - c. *The High Education consists*

merupakan jenjang pendidikan setelah pendidikan menengah yang mencakup program pendidikan diploma, sarjana, magister, spesialis, dan doktor yang diselenggarakan oleh perguruan tinggi. Perguruan tinggi dapat berbentuk akademi, politeknik, sekolah tinggi, institut, atau universitas;

of the education level after the secondary education that consists of diplomas, bachelor, master, specialist, and doctoral degrees that are held by the college. The colleges can be academy, polytechnic, high school, institute, or university.

8. Data dari Dinas Pendidikan Kota Medan : data sekolah, kelas, guru dan murid yang dicantumkan adalah data hingga periode 09 Desember 2018, di input oleh masing-masing Operator Sekolah ke dalam Data Pokok Pendidikan. Jumlah kelas yang didata adalah seluruh ruang kelas dengan kondisi baik, rusak ringan, rusak sedang, rusak berat dan rusak total. Jumlah kelas yang didata tidak termasuk ruang UKS, Perpustakaan dan Laboratorium. Jumlah guru yang didata adalah guru dengan status kepegawaian Pegawai Negeri Sipil, Guru Tetap Yayasan/Pegawai Tidak Tetap, Guru Tidak Tetap, Bantu Pusat dan Honorer.
9. Rumah Sakit adalah tempat pemeriksaan dan perawatan kesehatan, biasanya berada di bawah pengawasan dokter/tenaga medis, yang melayani penderita yang sakit untuk berobat rawat jalan atau rawat

8. *Data from Medan Municipality Office of Education : the school, class, teacher and student data included are data up to the period of December 9, 2018 inputted by each School Operator into the Principal Data of Education. The number of classes recorded are all classrooms with good condition, lightly damaged, moderately damaged, heavily damaged and totally damaged. The number of classes recorded does not include UKS, Library and Laboratory space. Number of teachers who are recorded are teachers with civil service status, civil servant, permanent foundation/nonpermanent employee, nonpermanent teacher, assist center and honorer.*
9. *Hospital is a place for health check, usually controlled/supervised by doctors/medical personnel to serve the ill patients to get outpatient or inpatient treatment services.*

- inap.
10. Rumah Sakit Bersalin adalah rumah sakit khusus untuk persalinan, dilengkapi pelayanan spesialis pemeriksaan kehamilan, persalinan, rawat inap dan rawat jalan ibu dan anak yang berada di bawah pengawasan dokter spesialis kandungan.
 11. Rumah Bersalin adalah sarana pelayanan kesehatan dengan izin sebagai rumah bersalin, dilengkapi pelayanan pemeriksaan kehamilan, persalinan serta pemeriksaan ibu dan anak yang berada di bawah pengawasan bidan senior.
 12. Poliklinik adalah sarana kesehatan yang dipakai untuk pelayanan berobat jalan, biasanya berada di bawah pengawasan dokter/tenaga medis.
 13. Puskesmas (Pusat Kesehatan Masyarakat) adalah unit pelaksana teknis dinas kesehatan kabupaten/kota yang mempunyai fungsi utama sebagai penyelenggara pelayanan kesehatan tingkat pertama. Wilayah kerja puskesmas maksimal adalah satu kecamatan dan untuk dapat menjangkau wilayah kerjanya, puskesmas mempunyai jaringan pelayanan yang meliputi unit Puskesmas Pembantu (Pustu), unit Puskesmas Keliling (Puskel), dan unit bidan desa/komunitas (Peraturan Menteri Kesehatan RI No. 75 Tahun 2014 Tentang Pusat Kesehatan Masyarakat).
 10. *Maternity Hospital is a specialized hospital for childbirth, has specialist inspection service to pregnancy, childbirth, hospitalization and outpatient for mothers and children that is under the supervision of an obstetrician.*
 11. *Maternity House is health care facility with a license as a maternity house, equipped with prenatal care, childbirth and examination of mothers and children which is under the supervision of a senior midwife.*
 12. *Polyclinic is a health facility in which to get outpatient services, usually under the control of doctor/medical personnel.*
 13. *Public Health Center is technical implementation unit of regency health department that have the primary function as a first-level health care providers. The working area standard of public health center is one district and to reach their working areas, public health centers have a service network covering subsidiary of public health center, mobile public health center units, and midwife units (Regulation of the Minister of Health of Indonesia Number 75 Year 2014 about Public Health Center).*

14. Apotek adalah suatu tempat tertentu yang digunakan untuk melakukan pekerjaan kefarmasian, dan penyaluran/ penjualan obat atau bahan farmasi dan perbekalan kesehatan lainnya kepada masyarakat yang dikelola oleh tenaga apoteker (Peraturan Menteri Kesehatan RI No. 1332 Tahun 2002 Tentang Perubahan Atas Peraturan Menteri Kesehatan RI No. 922/MENKES/PER/X/1993 Tentang Ketentuan dan Tata Cara Pemberian Izin Apotek).
15. Imunisasi adalah memasukkan kuman atau racun penyakit tertentu yang sudah dilemahkan (vaksin) ke dalam tubuh dengan cara disuntik atau diminum (diteteskan dalam mulut) dengan maksud agar terjadi kekebalan tubuh terhadap penyakit tersebut.
16. Keluhan kesehatan adalah keadaan seseorang yang mengalami gangguan kesehatan atau kejiwaan, baik karena penyakit akut, penyakit kronis, kecelakaan, kriminal, atau hal lain.
17. Mengobati sendiri adalah upaya oleh anggota rumah tangga/ keluarga dengan melakukan pengobatan sendiri tanpa datang ke tempat fasilitas kesehatan atau memanggil dokter/petugas kesehatan ke rumahnya (misal minum obat modern, jamu, kerokan, kompres, kop, pijat) agar sembuh atau menjadi lebih ringan keluhan kesehatannya.
14. *Pharmacy is a specific place that is used for pharmaceutical jobs, and distribution/sale of drugs/ pharmaceuticals and other medical supplies to people that are administered by trained pharmacist (Regulation of the Minister of Health of Indonesia Number 1332 Year 2002 about the Changes of Regulation of the Minister of Health of Indonesia Number 922/MENKES/PER/X/1993 about Pro-vision and Procedures for Administration of Licensed Pharmacies).*
15. *Immunization is putting enervated microbe of a certain disease into human body by injection or drinking (dropping into mouth) to make the body immune to that disease.*
16. *Health complaint is a condition where a person has health or mental problems because of a cute illness, chronically illness, accident, crimes, or others.*
17. *Self treatment is an effort of household members/family to have a health treatment by themselves without visiting health facilities or a doctor/health personnel (for instance, by taking modern medicine, herb medicine, chief with a coin, compress, cupping suction, massage) in order to recover from illness or reduce the health complaint.*

18. Angka penemuan kasus tuberkulosis adalah jumlah kasus baru tuberkulosis (TB) dan kasus TB yang didiagnosis kambuh yang diobati dalam program penanggulangan TB nasional dan dilaporkan kepada WHO, dibagi dengan perkiraan WHO terhadap jumlah kasus insiden tuberkulosis pada tahun yang sama, dinyatakan sebagai persentase.
 19. Angka keberhasilan pengobatan tuberkulosis smear positive/Basil Tahan Asam (BTA) positif adalah proporsi (dinyatakan sebagai persentase) kasus TB BTA positif yang terdaftar di bawah program pengendalian TB nasional pada tahun tertentu yang dinyatakan berhasil menyelesaikan pengobatan. Dengan atau tanpa bukti bakteriologi keberhasilan ("sembuh" dan "menyelesaikan pengobatan" masing-masing).
 20. Kasus kumulatif AIDS adalah kumulatif kasus AIDS sampai dengan referensi waktu tertentu.
 21. BCG (Bacillus Calmette Guerin) merupakan vaksinasi untuk mencegah penyakit TBC, diberikan pada bayi baru lahir atau anak, dengan suntikan pada kulit pangkal lengan atas. Bekas suntikan kemudian akan membentuk tonjolan kecil jaringan parut pada kulit lengan atas. Suntikan BCG diberikan kepada anak sebanyak 1 kali.
 22. DPT (Difteri, Pertusis, Tetanus) merupakan vaksin untuk
18. *The case detection rate for all forms of tuberculosis is the number of new and replase tuberculosis cases diagnosed and treated in national tuberculosis control programmes and notified to WHO, divided by WHO's estimate of the number of incident tuberculosis cases for the same year, expressed as a percentage.*
 19. *The treatment success rate for new pulmonary smear-positive tuberculosis cases is the proportion (expressed as a percentage) of new smear-positive tuberculosis cases registered under a national tuberculosis control programme in a given year that succesfully completed treatment. With or without bacteriological evidence of succes ("cured" and "treatment completed" respectively).*
 20. *Cummulative AIDS case is cummulative AIDS cases with reference to a particular time.*
 21. *BCG (Bacillus Calmette Guerin) is a vaccine to prevent TBC disease, given to newborns or children, by injection at the base of the skin of the upper arm. Injection site will form little bumps of scar tissue in the skin of the upper arm. BCG injections given to children 1 times.*
 22. *DPT (Diphtheria, Pertussis, Tetanus) is a vaccine to prevent the*

- mencegah penyakit Difteri, Pertusis, dan Tetanus yang diberikan pada bayi berumur 3 bulan ke atas, dengan suntikan pada paha, diulang 1 bulan dan 2 bulan kemudian, sehingga suntikan imunisasi DPT lengkap pada balita berjumlah 3 kali (kadang-kadang selang waktu antar suntikan bisa lebih dari 1 bulan).
23. Luas lantai adalah luas lantai yang ditempati dan digunakan untuk keperluan sehari-hari (sebatas atap).
24. Air leding adalah sumber air yang berasal dari air yang telah melalui proses penjernihan dan penyehatan sebelum dialirkan kepada konsumen melalui instalasi berupa saluran air. Sumber air ini biasanya diusahakan oleh PAM/ PDAM/ BPAM. Termasuk dalam hal ini air leding yang didapat secara eceran.
25. Sumur terlindung adalah air yang berasal dari dalam tanah yang digali dan lingkaran sumur tersebut dilindungi oleh tembok paling sedikit 0,8 meter di atas tanah dan 3 meter ke bawah tanah, serta ada lantai semen sejauh 1 meter dari lingkaran sumur.
26. Status penguasaan bangunan tempat tinggal milik sendiri adalah jika tempat tinggal tersebut pada waktu pencacahan betul-betul sudah milik kepala rumah tangga atau salah seorang *diphtheria, pertussis, and tetanus disease, given to infants aged 3 months and above, with a shot in the thigh, repeated one month and two months later, so that the complete DPT immunization shots at toddler totaling 3 times (sometimes the time interval between injections can be more than 1 month).*
23. *Floor area is the total area which is occupied and utilized daily.*
24. *Pipe water is a water source that comes from water that has been through a process of purification and sanitation before distribute to consumers through an instalation of water lines. This water source is usually distributed by PAM/PDAM/ BPAM. This include a pipe water that sold at retail.*
25. *Protected wells is water that comes from the soil were excavated and the circumference of the well was protected by walls at least 0.8 meters above ground and 3 meters underground, and cement floor as far as 1 meter from the well circumference.*
26. *Own ownership property status is a status of dwelling occupied belongs to the head of household or one of the household member. Houses bought through bank credit or houses with leasing status*

- anggota rumah tangga. Rumah yang dibeli secara angsuran melalui kredit bank atau rumah dengan status sewa beli dianggap rumah milik sendiri.
27. Bencana Alam adalah peristiwa atau serangkaian peristiwa yang mengancam dan mengganggu kehidupan / penghidupan masyarakat yang disebabkan oleh faktor alam antara lain berupa gempa bumi, tsunami, gunung meletus, banjir, kekeringan, angin topan, dan tanah longsor.
28. Korban meninggal adalah orang yang dilaporkan tewas atau meninggal dunia akibat bencana.
29. Korban luka/sakit adalah orang yang mengalami luka-luka atau sakit, dalam keadaan luka ringan, luka sedang maupun luka parah/ berat, baik yang berobat jalan maupun rawat inap.
30. Rusak Berat adalah kriteria kerusakan yang mengakibatkan bangunan roboh atau sebagian besar komponen struktur rusak.
31. Rusak sedang adalah kriteria kerusakan yang mengakibatkan sebagian kecil komponen struktur rusak, dan komponen penunjang rusak namun bangunan masih tetap berdiri.
32. Rusak ringan adalah kriteria kerusakan yang mengakibatkan sebagian komponen struktur retak (struktur masih bisa digunakan) dan bangunan masih tetap berdiri.
- were also categorized as an own property.*
27. *Natural Disaster is an event or series of events that threaten and disrupt the lives and livelihoods caused by natural factors such as: earthquake, tsunami, volcanic eruption, flood, flash flood, drought, typhoon/ cyclone, and landslide.*
28. *Fatality is a person reported killed or death in the wake of a disaster.*
29. *Casualty is a person suffering injury or illness, in a state of light injury, moderate injury, or heavy injury, which in undergoing treatment as either an outpatient or inpatient.*
30. *Severely damaged is the criteria of damage that resulted most buildings collapsed or damaged its structural components.*
31. *Damaged is the criteria of damage that resulted defective fraction of structural components and supporting components damaged, but the building still stands.*
32. *Lightly damaged is the criteria of damage that resulted partially cracked structural components, but the structure still can be used and the building still stands.*

ULASAN

Pada tahun 2023, infrastruktur di Kota Medan telah berada pada kondisi yang baik. Di Kecamatan Medan Area, infrastruktur seperti pendidikan dan kesehatan merupakan suatu aspek yang telah berkembang dan menjadi fokus pembangunan wilayah setempat. Armada sarana dan tenaga kesehatan dan sarana dan tenaga pendidik merupakan hal yang tidak perlu dikhawatirkan lagi.

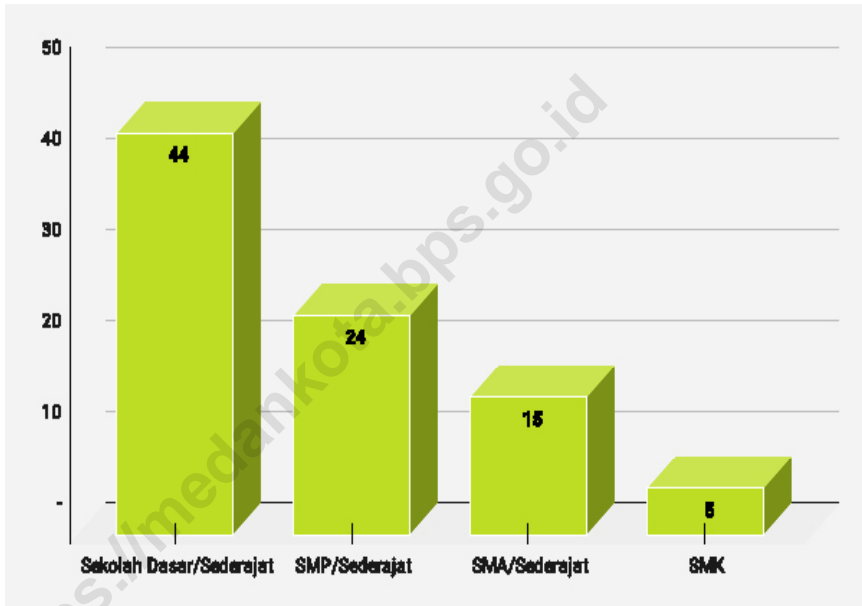
Pada tahun 2023, berdasarkan data yang diperoleh, terhitung sebanyak 41 Sekolah Dasar (SD) yang terdiri dari 23 SD Negeri dan 18 SD Swasta, 17 Sekolah Menengah Pertama (SMP) yang terdiri dari 1 SMP Negeri dan 16 SMP Swasta, 17 Sekolah Menengah Umum/Sekolah Menengah Kejuruan (SMU/SMK) yang merupakan SMU/SMK swasta yang tersebar di seluruh kelurahan di Kecamatan Medan Area.

DESCRIPTION

In 2023, infrastructure in Medan Municipality has been at good condition level. In Medan Area Sub District, infrastructure such as education and health are developed aspects and have been target to local area development. The existence of health facilities and practitioners as well as education facilities and teachers is undoubtedly case by population of Medan municipality.

In 2023, based on data collected from Education Service of Medan Municipality, recorded 41 elementary schools comprising 23 public elementary schools and 18 private elementary schools, 17 junior high school comprising 1 public junior high school and 16 private junior high school, 17 senior high school/vocational high school spread over all of the localities in Medan Area Sub District.

Gambar 4.1 Jumlah Sekolah Menurut Kecamatan dan Tingkat Pendidikan di Kecamatan Medan Area, 2023
Figures *Number of Educational Facilities by Subdistrict and Educational Level in Medan Area district, 2023*



Sumber/Source: Kementerian Pendidikan, Kebudayaan, Riset, dan Teknologi, Sistem Data Pokok Pendidikan, data semester ganjil laporan sampai dengan 30 November 2023/Ministry of Education, Culture, Research, and Technology, Basic Education Data System, odd semester report data up to 30 November 2023

4.1 PENDIDIKAN EDUCATION

Tabel 4.1.1 Jumlah Desa¹/Kelurahan yang Memiliki Fasilitas Sekolah Menurut Tingkat Pendidikan di Kecamatan Medan Area, 2023-2023
Table *Number of Villages¹/Kelurahan Having Educational Facilities by Educational Level in Medan Area district, 2023–2023*

Tingkat Pendidikan Educational Level	2023
(1)	(2)
Sekolah Dasar (SD) <i>Primary School</i>	11
Sekolah Menengah Pertama (SMP) <i>Junior High School</i>	12
Sekolah Menengah Atas (SMA) <i>Senior High School</i>	8
Sekolah Menengah Kejuruan (SMK) <i>Vocational High School</i>	4

Sumber/*Source*: Kementerian Pendidikan, Kebudayaan, Riset, dan Teknologi, Sistem Data Pokok Pendidikan, data semester ganjil laporan sampai dengan 30 November 2023/*Ministry of Education, Culture, Research, and Technology, Basic Education Data System, odd semester report data up to 30 November 2023*

Tabel 4.1.2
Table

Jumlah Sekolah Menurut Tingkat Pendidikan di Kecamatan Medan Area, 2021/2023 dan 2023/2023
Number of Schools by Educational Level in Medan Area district, 2021/2023 and 2023/2023

Tingkat Pendidikan Educational Level	Negeri/Public		Swasta/Private		Jumlah/Total	
	2022/2023	2023/2024	2022/2023	2023/2024	2022/2023	2023/2024
(1)	(2)	(3)	(4)	(5)	(6)	(7)
Taman Kanak-Kanak (TK) ¹ /Kindergarten ¹	...	-	...	16	...	16
Raudatul Athfal (RA) ² Raudatul Athfal (RA) ²	...	-	...	11	...	11
Sekolah Dasar (SD) ¹ Elementary Schools ¹	...	23	18	19	41	42
Madrasah Ibtidaiyah (MI) ² /Madrasah Ibtidaiyah (MI) ²	...	-	1	2	1	2
Sekolah Menengah Pertama (SMP) ¹ /Junior High Schools ¹	...	1	16	16	17	17
Madrasah Tsanawiyah (MTs) ² /Madrasah Tsanawiyah (MTs) ²	...	-	6	7	6	7
Sekolah Menengah Atas (SMA) ¹ /Senior High Schools ¹	...	1	9	10	10	11
Sekolah Menengah Kejuruan (SMK) ¹ Vocational High Schools ¹	...	-	7	5	7	5
Madrasah Aliyah (MA) ² Madrasah Aliyah (MA) ²	...	-	3	4	3	4

Catatan/Note: ³ Seluruh Raudatul Athfal (RA) berstatus swasta/All Raudatul Athfal (RA) are private

Sumber/Source: ¹ Kementerian Pendidikan, Kebudayaan, Riset, dan Teknologi, Sistem Data Pokok Pendidikan, data semester ganjil laporan sampai dengan 30 November 2023/Ministry of Education, Culture, Research, and Technology, Basic Education Data System, odd semester report data up to 30 November 2023

² Kementerian Agama, EMIS, data semester ganjil laporan sampai dengan 17 Februari 2023/Ministry of Religious Affairs, EMIS, odd semester report data up to 17 February 2023

Tabel 4.1.3
Table

Jumlah Guru Menurut Tingkat Pendidikan di Kecamatan Medan Area, 2021/2023 dan 2023/2023
Number of Teachers by Educational Level in Medan Area district, 2021/2023 and 2023/2023

Tingkat Pendidikan Educational Level	Negeri/Public		Swasta/Private		Jumlah/Total	
	2022/2023	2023/2024	2022/2023	2023/2024	2022/2023	2023/2024
(1)	(2)	(3)	(4)	(5)	(6)	(7)
Taman Kanak-Kanak (TK) ¹ /Kindergarten ¹	...	-	...	44	...	44
Raudatul Athfal (RA) ² Raudatul Athfal (RA) ²	...	-	...	56	...	56
Sekolah Dasar (SD) ^{1,3} Elementary Schools ^{1,3}	265	277	262	274	527	551
Madrasah Ibtidaiyah (MI) ² /Madrasah Ibtidaiyah (MI) ²	-	-	8	8	8	8
Sekolah Menengah Pertama (SMP) ^{1,3} / Junior High Schools ^{1,3}	32	32	183	198	215	230
Madrasah Tsanawiyah (MTs) ² /Madrasah Tsanawiyah (MTs) ²	-	-	91	98	91	98
Sekolah Menengah Atas (SMA) ^{1,3} / Senior High Schools ^{1,3}	63	65	114	121	177	186
Sekolah Menengah Kejuruan (SMK) ^{1,3,4} Vocational High Schools ^{1,3,4}	-	-	97	66	97	66
Madrasah Aliyah (MA) ² Madrasah Aliyah (MA) ²	-	-	43	51	43	51

Catatan/Note: ³ Jumlah guru termasuk kepala sekolah dan guru/The total of teachers including headmaster and teacher.

⁴ Guru yang mengajar di dua sekolah atau lebih dihitung di masing-masing sekolah/Teacher who taught in two schools or more counted in every school.

Sumber/Source: ¹ Kementerian Pendidikan, Kebudayaan, Riset, dan Teknologi, Sistem Data Pokok Pendidikan, data semester ganjil laporan sampai dengan 30 November 2023/Ministry of Education, Culture, Research, and Technology, Basic Education Data System, odd semester report data up to 30 November 2023

² Kementerian Agama, EMIS, data semester ganjil laporan sampai dengan 17 Februari 2023/Ministry of Religious Affairs, EMIS, odd semester report data up to 17 February 2023

Tabel 4.1.4 Jumlah Murid Menurut Tingkat Pendidikan di Kecamatan Medan Area, 2021/2023 dan 2023/2023
Table Number of Pupils by Educational Level in Medan Area Subdistrict, 2021/2023 and 2023/2023

Tingkat Pendidikan Educational Level	Negeri/Public		Swasta/Private		Jumlah/Total	
	2022/2023	2023/2024	2022/2023	2023/2024	2022/2023	2023/2024
(1)	(2)	(3)	(4)	(5)	(6)	(7)
Taman Kanak-Kanak (TK) ¹ /Kindergarten ¹	...	-	...	465	...	465
Raudatul Athfal (RA) ² Raudatul Athfal (RA) ²	...	-	...	531	#VALUE!	531
Sekolah Dasar (SD) ¹ Elementary Schools ¹	3.743	3.646	2.325	4.858	6.068	8.504
Madrasah Ibtidaiyah (MI) ² /Madrasah Ibtidaiyah (MI) ²	-	-	111	147	111	147
Sekolah Menengah Pertama (SMP) ¹ /Junior High Schools ¹	592	610	3.325	3.333	3.917	3.943
Madrasah Tsanawiyah (MTs) ² /Madrasah Tsanawiyah (MTs) ²	-	-	1.355	1.430	1.355	1.430
Sekolah Menengah Atas (SMA) ¹ /Senior High Schools ¹	978	963	1.623	1.695	2.601	2.658
Sekolah Menengah Kejuruan (SMK) ¹ Vocational High Schools ¹	-	-	910	836	910	836
Madrasah Aliyah (MA) ² Madrasah Aliyah (MA) ²	-	-	785	878	785	878

Sumber/Source: ¹ Kementerian Pendidikan, Kebudayaan, Riset, dan Teknologi, Sistem Data Pokok Pendidikan, data semester ganjil laporan sampai dengan 30 November 2021/Ministry of Education, Culture, Research, and Technology, Basic Education Data System, odd semester report data up to 30 November 2023

² Kementerian Agama, EMIS, data semester ganjil laporan sampai dengan 17 Februari 2023/Ministry of Religious Affairs, EMIS, odd semester report data up to 17 February 2023

Tabel 4.1.5
Table

Jumlah Sekolah, Murid, dan Guru TK Negeri dan Swasta Menurut Kelurahan di Kecamatan Medan Area, 2023/2023
Total of Public and Private Elementary Schools, Pupil and Teachers by Locality in Medan Area Sub District, 2023/2023

Kelurahan Locality	SD Elementary School		Murid Pupil		Guru Teacher	
	Negeri/ Public	Swasta/ Private	Negeri/ Public	Swasta/ Private	Negeri/ Public	Swasta/ Private
(1)	(2)	(3)	(4)	(5)	(6)	(7)
Pasar Merah Timur	-	-	-	-	-	-
Tegal Sari II	-	2	-	16	-	1
Tegal Sari III	-	2	-	61	-	5
Tegal Sari I	-	2	-	42	-	8
Sukaramai I	-	2	-	61	-	6
Kota Matsum II	-	1	-	40	-	2
Kota Matsum IV	-	2	-	61	-	7
Kota Matsum I	-	1	-	71	-	5
Sei Rengas Permata	-	-	-	-	-	-
Sukaramai II	-	2	-	43	-	4
Sei Rengas II	-	1	-	18	-	2
Pandau Hulu II	-	1	-	52	-	4
Medan Area	-	16	-	465	-	44

Sumber/Source: Kementerian Pendidikan, Kebudayaan, Riset, dan Teknologi, Sistem Data Pokok Pendidikan, data semester ganjil laporan sampai dengan 30 November 2023/Ministry of Education, Culture, Research, and Technology, Basic Education Data System, odd semester report data up to 30 November 2023

Tabel 4.1.6 Jumlah Sekolah, Murid, dan Guru SD Negeri dan Swasta Menurut Kelurahan di Kecamatan Medan Area, 2023/2023
Table Total of Public and Private Elementary Schools, Pupil and Teachers by Locality in Medan Area Sub District, 2023/2023

Kelurahan Locality	SD Elementary School		Murid Pupil		Guru Teacher	
	Negeri/ Public	Swasta/ Private	Negeri/ Public	Swasta/ Private	Negeri/ Public	Swasta/ Private
(1)	(2)	(3)	(4)	(5)	(6)	(7)
Pasar Merah Timur	2	-	367	-	27	-
Tegal Sari II	2	3	569	993	30	52
Tegal Sari III	-	1	-	71	-	7
Tegal Sari I	2	2	156	169	18	26
Sukaramai I	4	3	607	460	49	31
Kota Matsum II	-	1	-	211	-	13
Kota Matsum IV	-	2	-	652	-	38
Kota Matsum I	6	1	779	387	67	19
Sei Rengas Permata	-	-	-	-	-	-
Sukaramai II	-	1	-	324	-	13
Sei Rengas II	2	1	455	76	30	5
Pandau Hulu II	5	4	713	1.515	56	70
Medan Area	23	19	3.646	4.858	277	274

Sumber/Source: Kementerian Pendidikan, Kebudayaan, Riset, dan Teknologi, Sistem Data Pokok Pendidikan, data semester ganjil laporan sampai dengan 30 November 2023/Ministry of Education, Culture, Research, and Technology, Basic Education Data System, odd semester report data up to 30 November 2023

Tabel 4.1.7
Table

Jumlah Sekolah, Murid, dan Guru SLTP Negeri dan Swasta Menurut Kelurahan di Medan Area, 2023/2023
Total of Public and Private Junior High Schools, Pupil and Teachers by Locality in Medan Area Sub District, 2023/2023

Kelurahan LocalitySekola	SMP Junior High School		Murid Pupil		Guru Teacher	
	Negeri/ Public	Swasta/ Private	Negeri/ Public	Swasta/ Private	Negeri/ Public	Swasta/ Private
(1)	(2)	(3)	(4)	(5)	(6)	(7)
Pasar Merah Timur	-	-	-	-	-	-
Tegal Sari II	-	2	-	378	-	22
Tegal Sari III	-	1	-	583	-	35
Tegal Sari I	1	2	610	125	32	17
Sukaramai I	-	4	-	393	-	36
Kota Matsum II	-	1	-	79	-	3
Kota Matsum IV	-	2	-	1.147	-	49
Kota Matsum I	-	1	-	111	-	10
Sei Rengas Permata	-	-	-	-	-	-
Sukaramai II	-	1	-	211	-	8
Sei Rengas II	-	-	-	-	-	-
Pandau Hulu II	-	2	-	306	-	18
Medan Area	1	16	610	3.333	32	198

Sumber/Source: Kementerian Pendidikan, Kebudayaan, Riset, dan Teknologi, Sistem Data Pokok Pendidikan, data semester ganjil laporan sampai dengan 30 November 2023/Ministry of Education, Culture, Research, and Technology, Basic Education Data System, odd semester report data up to 30 November 2023

Tabel 4.1.8
Table

Jumlah Sekolah, Murid, dan Guru SMA Negeri dan Swasta Menurut Kelurahan di Kecamatan Medan Area, 2023/2023
Total of Public and Private Senior Schools, Pupil and Teachers by Locality in Medan Area Sub District, 2023/2023

Kelurahan LocalitySekola	SMA Senior High School		Murid Pupil		Guru Teacher	
	Negeri/ Public	Swasta/ Private	Negeri/ Public	Swasta/ Private	Negeri/ Public	Swasta/ Private
(1)	(2)	(3)	(4)	(5)	(6)	(7)
Pasar Merah Timur	-	-	-	-	-	-
Tegal Sari II	-	1	-	309	-	13
Tegal Sari III	-	1	-	598	-	35
Tegal Sari I	1	2	963	129	65	10
Sukaramai I	-	2	-	202	-	23
Kota Matsum II	-	1	-	65	-	7
Kota Matsum IV	-	1	-	218	-	18
Kota Matsum I	-	-	-	-	-	-
Sei Rengas Permata	-	-	-	-	-	-
Sukaramai II	-	-	-	-	-	-
Sei Rengas II	-	-	-	-	-	-
Pandau Hulu II	-	2	-	174	-	15
Medan Area	1	10	963	1.695	65	121

Sumber/Source: Kementerian Pendidikan, Kebudayaan, Riset, dan Teknologi, Sistem Data Pokok Pendidikan, data semester ganjil laporan sampai dengan 30 November 2023/Ministry of Education, Culture, Research, and Technology, Basic Education Data System, odd semester report data up to 30 November 2023

Tabel 4.1.9
Table

Jumlah Sekolah, Murid, dan Guru SMK Negeri dan Swasta Menurut Kelurahan di Medan Area, 2023/2023
Total of Public and Private Vocational High Schools, Pupil and Teachers by Locality in Medan Area District, 2023/2023

Kelurahan <i>LocalitySekola</i>	SMK <i>Vocational School</i>		Murid <i>Pupil</i>		Guru <i>Teacher</i>	
	Negeri/ <i>Public</i>	Swasta/ <i>Private</i>	Negeri/ <i>Public</i>	Swasta/ <i>Private</i>	Negeri/ <i>Public</i>	Swasta/ <i>Private</i>
(1)	(2)	(3)	(4)	(5)	(6)	(7)
Pasar Merah Timur	-	-	-	-	-	-
Tegal Sari II	-	1	-	412	-	27
Tegal Sari III	-	-	-	-	-	-
Tegal Sari I	-	-	-	-	-	-
Sukaramai I	-	-	-	-	-	-
Kota Matsum II	-	-	-	-	-	-
Kota Matsum IV	-	1	-	262	-	20
Kota Matsum I	-	-	-	-	-	-
Sei Rengas Permata	-	-	-	-	-	-
Sukaramai II	-	1	-	92	-	6
Sei Rengas II	-	-	-	-	-	-
Pandau Hulu II	-	2	-	70	-	13
Medan Area	-	5	-	836	-	66

Sumber/Source: Kementerian Pendidikan, Kebudayaan, Riset, dan Teknologi, Sistem Data Pokok Pendidikan, data semester ganjil laporan sampai dengan 30 November 2023/Ministry of Education, Culture, Research, and Technology, Basic Education Data System, odd semester report data up to 30 November 2023

Tabel 4.1.10 Jumlah Madrasah Negeri dan Swasta di Kecamatan Medan Area, 2023/2023
Table Total of Madrasah School in Medan Area Sub District, 2023/2023

Sekolah	Negeri/Public	Swasta/Private	Jumlah/Total
(1)	(2)	(3)	(4)
Raudhatul Athfal	-	11	11
Madrasah Ibtidaiyah	-	2	2
Madrasah Tsanawiyah	-	7	7
Madrasah Aliyah	-	4	4

Sumber/Source: Kantor Kementerian Agama Kota Medan/ Religion Office of Medan Municipality

Tabel 4.1.11
Table

Jumlah Sekolah Raudhatul Athfal (RA) di Kecamatan Medan Area, 2023/2023
Total of Raudhatul Athfal (RA) Schools in Medan Area District, 2023/2023

Kelurahan <i>Locality</i>	Negeri/ <i>Public</i>	Swasta/ <i>Private</i>	Jumlah/ <i>Total</i>
(1)	(2)	(3)	(4)
Pasar Merah Timur	-	3	3
Tegal Sari II	-	1	1
Tegal Sari III	-	1	1
Tegal Sari I	-	-	-
Sukaramai I	-	2	2
Kota Matsum II	-	1	1
Kota Matsum IV	-	1	1
Kota Matsum I	-	2	2
Sei Rengas Permata	-	-	-
Sukaramai II	-	-	-
Sei Rengas II	-	-	-
Pandau Hulu II	-	-	-
Medan Area	-	11	11

Sumber/*Source*: Kantor Kementerian Agama Kota Medan/ *Religion Office of Medan Municipality*

Tabel 4.1.12 Jumlah Sekolah, Murid, dan Guru Madrasah Ibtidaiyah (MI) Negeri dan Swasta Menurut Kelurahan di Kecamatan Medan Area, 2023/2023
Total of Public and Private Madrasah Ibtidaiyah Schools, Pupil and Teachers by Locality in Medan Area District, 2023/2023

Kelurahan <i>LocalitySekola</i>	Madrasah Ibtidaiyah <i>MI School</i>		Murid <i>Pupil</i>		Guru <i>Teacher</i>	
	Negeri/ <i>Public</i>	Swasta/ <i>Private</i>	Negeri/ <i>Public</i>	Swasta/ <i>Private</i>	Negeri/ <i>Public</i>	Swasta/ <i>Private</i>
(1)	(2)	(3)	(4)	(5)	(6)	(7)
Pasar Merah Timur	-	-	-	-	-	-
Tegal Sari II	-	-	-	-	-	-
Tegal Sari III	-	1	-	107	-	8
Tegal Sari I	-	-	-	-	-	-
Sukaramai I	-	-	-	-	-	-
Kota Matsum II	-	-	-	-	-	-
Kota Matsum IV	-	-	-	-	-	-
Kota Matsum I	-	1	-	40	-	-
Sei Rengas Permata	-	-	-	-	-	-
Sukaramai II	-	-	-	-	-	-
Sei Rengas II	-	-	-	-	-	-
Pandau Hulu II	-	-	-	-	-	-
Medan Area	-	2	-	147	-	8

Sumber/Source: Kantor Kementerian Agama Kota Medan/ Religion Office of Medan Municipality

Tabel
Table 4.1.13

Jumlah Sekolah, Murid, dan Guru Madrasah Tsanawiyah Negeri dan Swasta Menurut Kelurahan di Kecamatan Medan Area, 2023/2023
Total of Public and Private Madrasah Tsanawiyah (MTs) Schools, Pupil and Teachers by Locality in Medan Area District, 2023/2023

Kelurahan LocalitySekola	Madrasah Tsanawiyah		Murid Pupil		Guru Teacher	
	MTs School	Swasta/ Private	Negeri/ Public	Swasta/ Private	Negeri/ Public	Swasta/ Private
(1)	(2)	(3)	(4)	(5)	(6)	(7)
Pasar Merah Timur	-	1	-	138	-	14
Tegal Sari II	-	1	-	312	-	20
Tegal Sari III	-	-	-	-	-	-
Tegal Sari I	-	-	-	-	-	-
Sukaramai I	-	-	-	-	-	-
Kota Matsum II	-	1	-	241	-	12
Kota Matsum IV	-	1	-	403	-	29
Kota Matsum I	-	1	-	129	-	10
Sei Rengas Permata	-	1	-	66	-	7
Sukaramai II	-	-	-	-	-	-
Sei Rengas II	-	1	-	141	-	6
Pandau Hulu II	-	-	-	-	-	-
Medan Area	-	7	-	1.430	-	98

Sumber/Source: Kantor Kementerian Agama Kota Medan/ Religion Office of Medan Municipality

Tabel 4.1.14 Jumlah Sekolah, Murid, dan Guru Madrasah Aliyah (MA) Negeri dan Swasta Menurut Kelurahan di Kecamatan Medan Area, 2023/2023
Table Total of Public and Private Madrasah Aliyah (MA) Schools, Pupil and Teachers by Locality in Medan Area District, 2023/2023

Kelurahan LocalitySekola	Madrasah Aliyah MA School		Murid Pupil		Guru Teacher	
	MTs School	Swasta/ Private	Negeri/ Public	Swasta/ Private	Negeri/ Public	Swasta/ Private
(1)	(2)	(3)	(4)	(5)	(6)	(7)
Pasar Merah Timur	-	-	-	-	-	-
Tegal Sari II	-	-	-	-	-	-
Tegal Sari III	-	1	-	64	-	7
Tegal Sari I	-	-	-	-	-	-
Sukaramai I	-	-	-	-	-	-
Kota Matsum II	-	2	-	721	-	36
Kota Matsum IV	-	-	-	-	-	-
Kota Matsum I	-	-	-	-	-	-
Sei Rengas Permata	-	-	-	-	-	-
Sukaramai II	-	-	-	-	-	-
Sei Rengas II	-	-	-	-	-	-
Pandau Hulu II	-	-	-	-	-	-
Medan Area	-	3	-	785	-	43

Sumber/Source: Kantor Kementerian Agama Kota Medan/ Religion Office of Medan Municipality

4.2 KESEHATAN HEALTH

Tabel 4.2.1 Jumlah Sarana Kesehatan Menurut Kelurahan di Kecamatan Medan Area, 2023
Total of Health Facilities by Locality in Medan Area District, 2023

Kelurahan <i>Locality</i>	Rumah Sakit <i>Hospital</i>	Puskesmas <i>Public Health Center</i>	Pustu <i>Integrated Services Pos</i>	BPU
(1)	(2)	(3)	(4)	(5)
Pasar Merah Timur	1	-	-	-
Tegal Sari II	-	-	-	-
Tegal Sari III	1	-	-	-
Tegal Sari I	-	1	-	-
Sukaramai I	1	1	-	-
Kota Matsum II	-	-	-	-
Kota Matsum IV	-	1	-	-
Kota Matsum I	-	-	-	-
Sei Rengas Permata	2	-	-	1
Sukaramai II	-	-	-	-
Sei Rengas II	-	-	-	-
Pandau Hulu II	-	-	-	-
Medan Area	5	3	-	1

Sumber/Source : Kantor Camat Medan Area/Medan Area district office

Lanjutan Tabel/*Continued Table* 4.2.3

Kelurahan Locality	Posyandu	Poskeskel	Tempat Praktek Dokter	Tempat Praktek Bidan
(1)	(5)	(6)	(7)	(8)
Pasar Merah Timur	8	-	4	2
Tegal Sari II	6	-	4	4
Tegal Sari III	6	-	2	4
Tegal Sari I	8	-	2	5
Sukaramai I	13	-	1	-
Kota Matsum II	8	-	2	-
Kota Matsum IV	17	-	3	1
Kota Matsum I	15	-	7	1
Sei Rengas Permata	5	-	6	2
Sukaramai II	9	-	3	1
Sei Rengas II	5	-	5	-
Pandau Hulu II	10	-	5	-
Medan Area	110	-	44	20

Sumber/*Source* : Kantor Camat Medan Area/*Medan Area district office*

Tabel 4.2.2
Table

**Jumlah Sarana Kesehatan Menurut Sarana Kesehatan di
Kecamatan Medan Area, 2023**
Total of Health Facilities in Medan Area District, 2023

Jenis Sarana Kesehatan Type of Health Facilities	2020	2021	2023
(1)	(2)	(3)	(4)
Rumah Sakit <i>Hospital</i>	5
Puskesmas <i>Public Health Center</i>	3
Puskesmas Pembantu (Pustu) <i>Supporting Community Health Center</i>	-
Pos Pelayanan Terpadu (Posyandu) <i>Integrated Services Post</i>	110
Pos Kesehatan Kelurahan (Poskeskel)	-
Tempat Praktek Dokter <i>Doctor Practice Place</i>	44
Tempat Praktek Bidan <i>Midwife Practice Pkace</i>	20
Medan Amplas	182

Sumber/Source : Kantor Camat Medan Area/Medan Area district office

Tabel
Table 4.2.3

**Jumlah Tenaga Kesehatan Menurut Kelurahan di
Kecamatan Medan Area, 2023**
**Number of Health Workers by by Villages/Kelurahan in
Medan Area district, 2023**

Kelurahan <i>Locality</i>	Dokter <i>Doctors</i>	Bidan <i>Midwife</i>	Perawat <i>Nurses</i>
(1)	(5)	(6)	(7)
Pasar Merah Timur	5	2	12
Tegal Sari II	4	4	1
Tegal Sari III	2	4	14
Tegal Sari I	2	5	-
Sukaramai I	9	5	2
Kota Matsum II	2	2	-
Kota Matsum IV	6	1	1
Kota Matsum I	13	3	3
Sei Rengas Permata	9	2	12
Sukaramai II	3	1	2
Sei Rengas II	6	-	-
Pandau Hulu II	5	-	5
Medan Area	66	29	52

Sumber/Source : Kantor Camat Medan Area/Medan Area district Office

Tabel 4.2.4
Table

Jumlah Pasangan Usia Subur (PUS) Kelurahan dan Jenis Alat Kontrasepsi yang digunakan di Kecamatan Medan Area, 2023
Total of Fertile-Age Couples by Kelurahan and type of contraceptive used in Medan Area district, 2023

Kelurahan <i>Locality</i>	Jumlah PUS <i>Total of Fertile-Age Couples</i>	Alat Kontrasepsi/ <i>Contraceptives</i>	
		Spiral/IUD	MOP
(1)	(2)	(3)	(4)
Pasar Merah Timur	467	90	2
Tegal Sari II	367	14	-
Tegal Sari III	897	19	-
Tegal Sari I	605	23	-
Sukaramai I	742	31	-
Kota Matsum II	562	54	-
Kota Matsum IV	562	44	-
Kota Matsum I	433	23	1
Sei Rengas Permata	225	37	-
Sukaramai II	305	40	-
Sei Rengas II	163	80	-
Pandau Hulu II	490	59	1
Medan Area	5 818	514	4

Sumber/*Source*: Dinas Pengendalian Penduduk dan Keluarga Berencana/*Control of Population and Family Planning Office Medan Municipality*

Lanjutan Tabel/*Continued Table* 4.2.4

Kelurahan <i>Locality</i>	Alat Kontrasepsi/ <i>Contraceptives</i>					Jumlah <i>Total</i>
	<i>MOW</i>	<i>Inplant</i>	<i>Suntik Injection</i>	<i>Pil Tablets</i>	<i>Kondom Condoms</i>	
(1)	(5)	(6)	(7)	(8)	(9)	(10)
Pasar Merah Timur	7	54	204	108	2	934
Tegal Sari II	33	20	158	107	28	727
Tegal Sari III	28	29	361	355	90	1 779
Tegal Sari I	42	48	100	326	40	1 184
Sukaramai I	43	16	163	434	47	1 476
Kota Matsum II	4	35	132	257	65	1 109
Kota Matsum IV	6	15	108	307	77	1 119
Kota Matsum I	25	28	169	151	28	858
Sei Rengas Permata	28	18	27	69	44	448
Sukaramai II	20	37	39	119	50	610
Sei Rengas II	33	-	13	26	11	326
Pandau Hulu II	70	14	41	202	55	932
Medan Area	339	314	1 515	2 461	537	11 502

Sumber/*Source*: Dinas Pengendalian Penduduk dan Keluarga Berencana/*Control of Population and Family Planning Office Medan Municipality*

4.3 AGAMA DAN SOSIAL LAINNYA RELIGION AND OTHER SOCIAL AFFAIRS

Tabel 4.3.1 Jumlah Tempat Peribadatan Menurut Kelurahan di Kecamatan Medan Area, 2023
Total of Worship Places by Kelurahan in Medan Area District, 2023

Desa/Kelurahan <i>Village/Kelurahan</i>	Masjid <i>Mosque</i>	Langgae/ Mushola <i>Pray Room</i>	Gereja <i>Church</i>	Vihara <i>Monastery</i>	Kuil/Pura <i>Temple</i>	Klenteng <i>Pagoda</i>
(1)	(2)	(3)	(4)	(5)	(6)	(7)
Pasar Merah Timur	9	-	-	-	-	-
Tegal Sari II	6	1	2	-	-	-
Tegal Sari III	8	2	4	-	-	-
Tegal Sari I	5	2	1	-	-	-
Sukaramai I	3	7	-	-	-	1
Kota Matsum II	5	9	-	-	-	-
Kota Matsum IV	6	4	-	-	-	-
Kota Matsum I	7	14	-	-	-	-
Sei Rengas Permata	2	1	1	5	-	2
Sukaramai II	2	2	-	2	-	-
Sei Rengas II	1	-	-	2	-	-
Pandau Hulu II	2	2	-	9	-	-
Medan Area	56	44	8	18	-	3

Sumber/Source : Kantor Camat Medan Area *Medan Area district office*

Tabel 4.3.2 Banyaknya Nikah, Talak, Cerai dan Rujuk Menurut Kelurahan di Kecamatan Medan Area, 2023
Number of Marriages, Divorces, and Reconciliation by Kelurahan in Medan Area district, 2023

Desa/Kelurahan <i>Village/Kelurahan</i>	Nikah <i>Married</i>	Talak <i>Divorce</i>	Cerai <i>Divorce</i>	Rujuk <i>Reconciliation</i>
(1)	(2)	(3)	(4)	(5)
Pasar Merah Timur	45
Tegal Sari II	41
Tegal Sari III	58
Tegal Sari I	37
Sukaramai I	51
Kota Matsum II	46
Kota Matsum IV	66
Kota Matsum I	102
Sei Rengas Permata	4
Sukaramai II	4
Sei Rengas II	4
Pandau Hulu II	6
Medan Area	464

Sumber/Source : Kantor Camat Medan Area/Medan Area district office

Tabel 4.3.3
Table

Jumlah Sarana Olahraga Menurut Kelurahan dan Jenis Olahraga di Kecamatan Medan Area, 2023
Total of Sport Facilities by Kelurahan and Sport Type in Medan Area district, 2023

Desa/Kelurahan <i>Village/Kelurahan</i>	Bola Kaki <i>Soccer</i>	Bola Volly <i>Volleyball</i>	Bulu Tangkis <i>Badminton</i>
(1)	(2)	(3)	(4)
Pasar Merah Timur	-	-	-
Tegal Sari II	-	-	-
Tegal Sari III	-	-	-
Tegal Sari I	-	-	-
Sukaramai I	-	-	1
Kota Matsum II	-	-	-
Kota Matsum IV	-	-	-
Kota Matsum I	1	-	-
Sei Rengas Permata	-	-	-
Sukaramai II	-	-	-
Sei Rengas II	-	-	-
Pandau Hulu II	-	-	-
Medan Area	1	-	1

Lanjutan Tabel/*Continued Table 4.4.3*

Desa/Kelurahan Village/Kelurahan	Tenis Meja Table Tennis	Futsal Futsal	Basket Basketball
(1)	(5)	(6)	(7)
Pasar Merah Timur	-	1	-
Tegal Sari II	-	1	-
Tegal Sari III	-	-	-
Tegal Sari I	1	-	-
Sukaramai I	-	-	-
Kota Matsum II	-	-	-
Kota Matsum IV	-	-	-
Kota Matsum I	-	1	-
Sei Rengas Permata	-	-	-
Sukaramai II	-	-	-
Sei Rengas II	-	-	-
Pandau Hulu II	-	-	-
Medan Area	1	3	-

Sumber/*Source* : Kantor Camat Medan Area/ *Medan Area district Office*

PERTANIAN

AGRICULTURE

PRODUKSI TANAMAN TERBANYAK PADA TAHUN 2023
DI KECAMATAN MEDAN AREA

HIGHEST CROP PRODUCTION IN 2023 IN MEDAN AREA

DISTRICT

Buah-Buahan
Fruits



Jambu Air / Water Apple
316 Kuintal / Quintal

Tanaman Sayuran
Vegetable Plants

Tanaman Biofarmaka
Biopharmaca Plants

Tanaman Hias
Decorative Plants



Pedang-Pedangan / Sansevieria
81 Rumpun / Clumps

PENJELASAN TEKNIS

1. **Lahan sawah** adalah lahan pertanian yang berpetak-petak dan dibatasi oleh pematang (galengan), saluran untuk menahan/ menyalurkan air, yang biasanya ditanami padi sawah tanpa memandang dari mana diperoleh atau status lahan tersebut. Lahan yang dimaksud termasuk lahan yang terdaftar di Pajak Bumi Bangunan, luran Pembangunan Daerah, lahan bengkok, lahan serobotan, lahan rawa yang ditanami padi dan lahan bekas tanaman tahunan yang telah dijadikan sawah, baik yang ditanami padi, palawija atau tanaman semusim lainnya.
2. **Tegal/Kebun** adalah lahan pertanian bukan sawah (lahan kering) yang ditanami tanaman semusim atau tahunan dan terpisah dengan halaman sekitar rumah serta penggunaannya tidak berpindah pindah.
3. **Ladang/Huma** adalah lahan pertanian bukan sawah (lahan kering) yang biasanya ditanami tanaman semusim dan penggunaannya hanya semusim atau dua musim, kemudian akan ditinggalkan bila sudah tidak subur lagi (berpindah-pindah). Kemungkinan lahan ini beberapa tahun kemudian akan dikerjakan kembali jika sudah subur.

TECHNICAL NOTES

1. **Wetland** is agricultural land that separated by small dykes to resist water, where the main crop is usually wetland paddy without considering where it is got from or the status of the land. It includes the land that is registered at land income tax office, regional development contribution, 'bengkok' land, illegal ownership, swamps for rice cultivation, and annual crop land mark that has been used as rice field, which are both planted with paddy, secondary crops or the other seasonal crops.
2. **Dry field/Garden** is an dryland (unirrigated land) which is planted with seasonal or annual crops and separately from the yard around the house without shifting.
3. **Unirrigated agricultural field /Shifting cultivation land** is dryland (unirrigated land) that usually is cultivated for seasonal crops and utilized only for one or two seasons, then it will be left when it is not fertile (shifting). Maybe, this land will be used again in a few years if it has been fertile.

- 4. Lahan yang sementara tidak diusahakan** adalah lahan yang biasanya diusahakan tetapi untuk sementara (lebih dari 1 (satu) tahun tetapi kurang dari atau sama dengan 2 (dua) tahun) tidak diusahakan, termasuk lahan sawah yang tidak diusahakan selama lebih dari 2 (dua) tahun.
- 4. Temporarily unused land** is land that is regularly used but temporarily (more than a year but less or equal than two years) is unused, it includes wetland that is not cultivated more than two years.
- 5.** Data pokok tanaman pangan yang dikumpulkan adalah luas panen dan produktivitas (hasil per hektar). Produksi tanaman pangan merupakan hasil perkalian antara luas panen dengan produktivitas. Pengumpulan data luas panen dilakukan setiap bulan dengan pendekatan area kecamatan di seluruh wilayah Indonesia. Pengumpulan data produktivitas dilakukan melalui pengukuran langsung pada plot ubinan berukuran 2½ m x 2½ m. Pengumpulan data produktivitas dilakukan setiap subround (empat bulanan) pada waktu panen petani.
- 5.** The main food crops data collected consists of harvested area and productivity (yield per hectare). Food crops production is generated by harvested area multiplied by productivity. The harvested area data is collected every month using sub district area approach in all sub district in Indonesia. The productivity data collection is conducted by a direct measurement in 2½m x 2½m crop cutting plot. The productivity measurement is conducted in every subround (four monthly) at the time when farmers are harvesting their crops.
- 6. Data produksi padi dan palawija yang disajikan** adalah dalam kualitas: gabah kering giling (padi), pipilan kering (jagung), biji kering (kedelai dan kacang tanah), dan umbi basah (ubi kayu dan ubi jalar).
- 6. Production of paddy and secondary crops data** are presented in the form of: dry unhusked rice (paddy), dry loose maize (maize), dry shells crops (soybeans and peanuts), and fresh roots (cassava and sweet potatoes).
- 7. Tanaman sayuran dan buah-buahan semusim. Tanaman sayuran semusim**
- 7. Seasonal vegetable and fruit plants. Seasonal vegetable plants are**

adalah tanaman sumber vitamin, garam mineral dan lain-lain yang dikonsumsi dari bagian tanaman yang berupa daun, bunga, buah, dan umbinya, yang berumur kurang dari satu tahun.

Tanaman buah-buahan semusim adalah tanaman sumber vitamin, garam mineral, dan lain-lain yang dikonsumsi dari bagian tanaman yang berupa buah, berumur kurang dari satu tahun, tidak berbentuk pohon/rumpun tetapi menjalar dan berbatang lunak.

8. Tanaman buah-buahan dan sayuran tahunan

Tanaman buah-buahan tahunan adalah tanaman sumber vitamin, garam mineral, dan lain-lain yang dikonsumsi dari bagian tanaman yang berupa buah dan merupakan tanaman tahunan.

Tanaman sayuran tahunan adalah tanaman sumber vitamin, garam mineral, dan lain-lain yang dikonsumsi dari bagian tanaman yang berupa daun dan atau buah yang berumur lebih dari satu tahun

9. Tanaman biofarmaka adalah tanaman yang bermanfaat untuk obat-obatan, kosmetik, dan kesehatan yang dikonsumsi atau digunakan dari bagian-bagian tanaman seperti daun, batang, buah, umbi (rimpang) ataupun akar.

plants which are the sources of vitamin, mineral salt, etc, consumed from the part of the plant in the form of leaf, flower, fruit, and root with the age of less than one year.

Seasonal fruit plants are plants which are the sources of vitamin, mineral salt, etc, consumed from the part of the plant in the form of fruits. These plants are creeps with the age of less than one year

8. Annual fruit and vegetable plants

Annual fruit plants are plants which are the sources of vitamin, contained mineral salt, etc, consumed from the part of plant in the form of fruit and more than one year of age.

Annual vegetable plants are plants which are the sources of vitamin, contained mineral salt, etc, consumed from the part of the plant in the form of vegetable and more than one year of age.

9. Medicinal plants are plants which are useful for medicine. It is consumed from part of the plant such as leaf, flower, fruit, tuber, and root.

10. Tanaman hias adalah tanaman yang mempunyai nilai keindahan baik bentuk, warna daun, tajuk maupun bunganya, sering digunakan untuk penghias pekarangan dan lain sebagainya.

11. Luas panen tanaman hortikultura adalah luas tanaman sayuran, buah-buahan, biofarmaka, dan tanaman hias yang diambil hasilnya/dipanen pada periode pelaporan.

12. Luas panen untuk tanaman sayuran adalah luas tanaman yang dipanen sekaligus/habis/dibongkar dan luas tanaman yang dipanen berkali-kali (lebih dari satu kali)/belum habis.

Tanaman yang dipanen sekaligus/habis/dibongkar adalah tanaman yang sehabis panen langsung dibongkar/dicabut, terdiri dari bawang merah, bawang putih, bawang daun, kentang, kol/kubis, kembang kol, petsai/sawi, wortel, lobak, dan kacang merah.

Tanaman yang dipanen berkali-kali (lebih dari satu kali)/belum habis adalah tanaman yang pemanenannya lebih dari satu kali dan biasanya dibongkar apabila panen terakhir sudah tidak memadai lagi, terdiri dari: kacang panjang, cabe besar, cabe rawit, jamur, tomat, terung, buncis, ketimun, labu siam, kangkung, bayam, melon, semangka, dan

10. Ornamental plants are plants which have a beauty value, either in shape, colour of leaf or crown of flower, and they are often used as a yard decorator.

11. Harvested area of horticulture is area which vegetable, fruit, medicinal and ornamental plant of crop harvested during the period of report.

12. Harvested area of vegetables is area of entirely plant harvested/demolished and plant harvested several times/undemolished.

Entirely plants harvested/demolished are plants usually harvested once and demolished to be substituted by other plants, consisting of: shallots, garlic, leeks, potato, cabbage, cauli flower, mustard green, carrots, chinese radish, and red kidney beans.

Plants harvested several times/undemolished are plants usually harvested more than once and demolished in the case that the last harvest was economically not profitable. They consist of : yard long beans, chili, small chili, mushroom, tomatoes, egg plant, french beans, cucumber, pumpkin/chajota, swamp cabbage, spinach, melon, watermelon, and blewah.

blewah.

- 13. Produksi hortikultura** adalah hasil menurut bentuk produk dari setiap tanaman sayuran, buah-buahan, biofarmaka dan tanaman hias yang diambil berdasarkan luas yang dipanen/tanaman yang menghasilkan pada bulan/triwulan laporan.
- 13. Horticulture production** is the standard production quantity form of vegetable, fruit, medicinal and ornamental plant based on harvested area/the number of production plants reported monthly/quarterly.
14. Data perkebunan besar dikumpulkan oleh BPS setiap bulan secara lengkap (sensus bulanan) dengan sistem surat pos. Khusus untuk tanaman kelapa, cengkeh, dan kapok, datanya diperoleh dari Direktorat Jenderal Perkebunan. Data perkebunan rakyat juga diperoleh dari Direktorat Jenderal Perkebunan.
14. Data on estates are collected by the BPS every month on complete basis through a mailing system. Data on coconut, clove, and kapok, as well as on smallholder plantation, are acquired from the Directorate General of Estates.
- 15. Penghitungan luas tanaman perkebunan besar** adalah pada keadaan akhir tahun dan tidak termasuk yang luasnya kurang dari 5 hektar.
- 15. Planted areas of estates** refer to condition at the end of the year, and exclude areas less than 5 hectares.
- 16. Bentuk produksi perkebunan** adalah; karet kering (karet), daun kering (teh dan tembakau), biji kering (kopi dan coklat), kulit kering (kayu manis dan kina), serat kering (rami), bunga kering (cengkeh), refined sugar (tebu dari perkebunan besar), gula mangkok (tebu dari perkebunan rakyat), ekivalen kopra (kopra), biji dan bunga (pala) serta minyak daun (sereh).
- 16. Production of estates crops** are follows: dry rubber (rubber); dry leaves (tea and tobacco); dry beans (coffee and cocoa); dry bark (cassia vera and cinchona); dry fibre (rosella); dry flowers/buds (cloves); refined sugar (sugar cane from estate); cup sugar (sugar cane from smallholders); copra (copra); seeds and buds (nutmeg); and leaf oil (citronella).

ULASAN**DESCRIPTION****Hortikultura**

Pada tahun 2023 Produksi Tanaman Hias tertinggi di Kecamatan Medan Area ada pada tanaman Aglonema dengan luas panen 222 m² dengan produksi sebanyak 222 tangkai.

Dilihat dari tanaman buah-buahan, produksi buah jambu biji merupakan buah dengan produksi paling banyak di Kecamatan Medan Area mencapai 47 kwintal disusul oleh mangga sebanyak 38 kwintal dan buah jambu air sebanyak 28 kwintal.

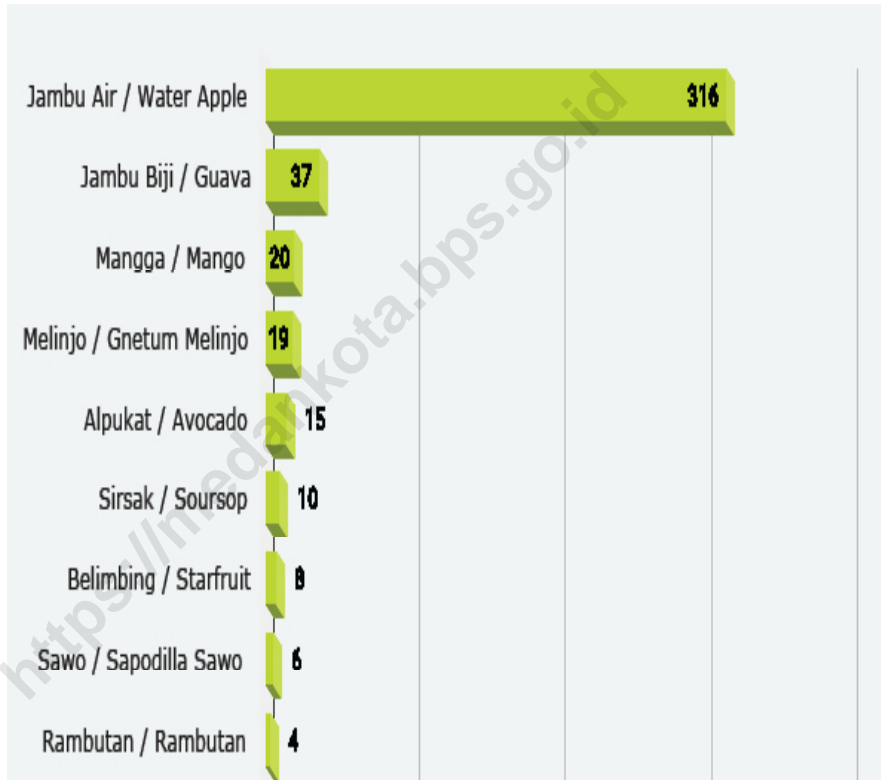
Horticulture

In 2023, the highest production in Medan Area Subdistrict is Aglonema as many as 222 with harvester area 222 m².

Judging from the fruit plants, fruit with the most production in Medan Area district is Guava reaching 47 quintals, followed by mango as much as 38 quintals and water apple much as 28 quintals.

Gambar 5.1
Figures

Produksi Buah-Buahan Tahunan Menurut jenis Tanaman di Kecamatan Medan Area (Kwintal), 2023
Production of Annual Fruits in Medan Area district (Quintals), 2023



Sumber/Source: BPS, Statistik Pertanian Hortikultura SPH-SBS/BPS-Statistics Indonesia, Agricultural Statistic for Horticulture SPH-SBS

5.1 HORTIKULTURA HOLTICULTURE

Tabel 5.1.1 Luas panen Tanaman Sayuran dan Buah-buahan Semusim Menurut Jenis Tanaman di Kecamatan Medan Area (Ha) 2019–2023
Table *Harvested Area of Vegetables and Fruits in Medan Area district (Ha), 2019–2023*

Jenis Tanaman <i>Kind of Plants</i>	2019	2020	2021	2023
(1)	(2)	(3)	(4)	(5)
Bawang Merah / <i>Shallots</i>	-	-	-	-
Bawang Putih / <i>Garlic</i>	-	-	-	-
Bayam / <i>Spinach</i>	-	-	-	-
Buncis / <i>String Bean</i>	-	-	-	-
Cabai Besar / <i>Big Chili</i>	-	-	-	-
Cabai Keriting / <i>Chili</i>	-	-
Cabai Rawit / <i>Cayenne Pepper</i>	-	-	-	-
Jamur / <i>Mushroom</i>	-	-	-	-
Kacang Panjang / <i>Long Beans</i>	-	-	-	-
Kangkung / <i>Water Spinach</i>	-	-	-	-
Kembang Kol / <i>Cauliflower</i>	-	-	-	-
Kentang / <i>Potato</i>	-	-	-	-
Ketimun / <i>Cucumber</i>	-	-	-	-
Kubis / <i>Cabbage</i>	-	-	-	-
Labu Siam / <i>Chayote</i>	-	-	-	-
Melon / <i>Melon</i>	-	-	-	-
Paprika / <i>Bell Pepper</i>	-	-	-	-
Petsai / Sawi / <i>Chinese Cabbage / Mustard Green</i>	-	-	-	-
Semangka / <i>Watermelon</i>	-	-	-	-
Stoberi / <i>Strawberry</i>	-	-	-	-
Terung / <i>Eggplant</i>	-	-	-	-
Tomat / <i>Tomato</i>	-	-	-	-
Wortel / <i>Carrot</i>	-	-	-	-

Sumber/Source: BPS, Statistik Pertanian Hortikultura SPH-SBS/BPS-Statistics Indonesia, Agricultural Statistic for Horticulture SPH-SBS

Tabel
Table 5.1.2

**Produksi Tanaman Sayuran dan Buah-buahan Semusim
Menurut Jenis Tanaman di Kecamatan Medan Area
(kuintal) 2019–2023**
*Production Area of Vegetables and Fruits in Medan Area
district (quintals), 2019–2023*

Jenis Tanaman <i>Kind of Plants</i>	2019	2020	2021	2023
(1)	(2)	(3)	(4)	(5)
Bawang Merah / <i>Shallots</i>	-	-	-	-
Bawang Putih / <i>Garlic</i>	-	-	-	-
Bayam / <i>Spinach</i>	-	-	-	-
Buncis / <i>String Bean</i>	-	-	-	-
Cabai Besar / <i>Big Chili</i>	-	-	-	-
Cabai Keriting / <i>Chili</i>	-	-
Cabai Rawit / <i>Cayenne Pepper</i>	-	-	-	-
Jamur / <i>Mushroom</i>	-	-	-	-
Kacang Panjang / <i>Long Beans</i>	-	-	-	-
Kangkung / <i>Water Spinach</i>	-	-	-	-
Kembang Kol / <i>Cauliflower</i>	-	-	-	-
Kentang / <i>Potato</i>	-	-	-	-
Ketimun / <i>Cucumber</i>	-	-	-	-
Kubis / <i>Cabbage</i>	-	-	-	-
Labu Siam / <i>Chayote</i>	-	-	-	-
Melon / <i>Melon</i>	-	-	-	-
Paprika / <i>Bell Pepper</i>	-	-	-	-
Petsai / Sawi / <i>Chinese Cabbage / Mustard Green</i>	-	-	-	-
Semangka / <i>Watermelon</i>	-	-	-	-
Stoberi / <i>Strawberry</i>	-	-	-	-
Terung / <i>Eggplant</i>	-	-	-	-
Tomat / <i>Tomato</i>	-	-	-	-
Wortel / <i>Carrot</i>	-	-	-	-

Sumber/Source: BPS, Statistik Pertanian Hortikultura SPH-SBS/BPS-Statistics Indonesia, Agricultural Statistic for Horticulture SPH-SBS

Tabel 5.1.3 Luas panen Tanaman Biofarmaka Menurut Jenis Tanaman di Kecamatan Medan Area (m²) 2019–2023
Table *Harvested Area of Medical Plants by Kind of Plant in Medan Area district (m²), 2019–2023*

Jenis Tanaman <i>Kind of Plants</i>	2019	2020	2021	2023
(1)	(2)	(3)	(4)	(5)
Jahe / <i>Ginger</i>	-	-	-	-
Kapulaga / <i>Java Cardamom</i>	-	-	-	-
Kencur / <i>East Indian Galangal</i>	-	-	-	-
Kunyit / <i>Tumeric</i>	-	-	-	-
Laos / <i>Lengkuas / Galanga</i>	-	-	-	-
Lidah Buaya / <i>Aloevera</i>	-	-	-	-
Mengkudu / <i>Pace</i>	-	-	-	-
Sambiloto / <i>King of Bitter</i>	-	-	-	-
Serai / <i>Lemongrass</i>	-	-
Temukunci / <i>Chinese Keys</i>	-	-	-	-
Temulawak / <i>Java Tumeric</i>	-	-	-	-

Sumber/Source: BPS, Statistik Pertanian Hortikultura SPH-TBF/BPS-Statistics Indonesia, *Agricultural Statistic for Horticulture SPH-TBF*

Tabel
Table 5.1.4

**Produksi Tanaman Biofarmaka Menurut Jenis Tanaman
di Kecamatan Medan Area (Kg) 2019–2023**
**Production of Medical Plants by Kind of Plant in Medan Area
district (Kg), 2019–2023**

Jenis Tanaman <i>Kind of Plants</i>	2019	2020	2021	2023
(1)	(2)	(3)	(4)	(5)
Jahe / <i>Ginger</i>	-	-	-	-
Kapulaga / <i>Java Cardamom</i>	-	-	-	-
Kencur / <i>East Indian Galangal</i>	-	-	-	-
Kunyit / <i>Tumeric</i>	-	-	-	-
Laos / <i>Lengkuas / Galanga</i>	-	-	-	-
Lidah Buaya / <i>Aloevera</i>	-	-	-	-
Mengkudu / <i>Pace</i>	-	-	-	-
Sambiloto / <i>King of Bitter</i>	-	-	-	-
Serai / <i>Lemongrass</i>	-	-
Temukunci / <i>Chinese Keys</i>	-	-	-	-
Temulawak / <i>Java Tumeric</i>	-	-	-	-

Sumber/Source: BPS, Statistik Pertanian Hortikultura SPH-TBF/BPS-Statistics Indonesia, Agricultural Statistic for Horticulture SPH-TBF

Tabel 5.1.5 Luas panen Tanaman Hias Menurut jenis Tanaman di Kecamatan Medan Area (m²) 2019–2023
Table *Harvested Area of Ornamental Plants by Kind of Plant in Medan Area district (m²), 2019–2023*

Jenis Tanaman <i>Kind of Plants</i>	2019	2020	2021	2023
(1)	(2)	(3)	(4)	(5)
Anggrek / <i>Orchid</i>	-	-	-	...
Anthurium Bunga / <i>Flamingo Lily Flower</i>	-	-	-	-
Anthurium Daun / <i>Anthurium</i>	-	-
Anyelir / <i>Carnation</i>	-	-
Dracaena / <i>Dracaena</i>	-	-	-	-
Gladiol / <i>Gladiol</i>	-	-
Herbras / <i>Gerbera</i>	-	-	-	-
Kamboja Jepang / <i>Adenium</i>	175	300
Krisan / <i>Chrysantemum</i>	-	-	-	-
Mawar / <i>Rose</i>	-	-	-	-
Melati / <i>Jasmine</i>	-	-	-	-
Pakis / <i>Leather Leaf Fern</i>	-	-	-	-
Palem / <i>Palm</i>	-	-	-	-
Pedang-Pedangan / <i>Sansevieria</i>	292	474	197	81
Philodendron / <i>Philodendron</i>	-	-	-	-
Pisang-pisangan / <i>Heliconia</i>	-	-	-	-
Sedap Malam / <i>Tuberose</i>	-	-	-	-
Sri Rejeki / <i>Aglaonema</i>	336	466	598	44

Sumber/Source: BPS, Statistik Pertanian Hortikultura SPH-TH/BPS-Statistics Indonesia, *Agricultural Statistik for Horticulture SPH-TH*

Tabel 5.1.6 **Produksi Tanaman Hias Menurut jenis Tanaman di Kecamatan Medan Area (Tangkai) 2019–2023**
Table **Harvested Area of Ornamental Plants by Kind of Plant in Medan Area district (Stalks), 2019–2023**

Jenis Tanaman <i>Kind of Plants</i>	2019	2020	2021	2023
(1)	(2)	(3)	(4)	(5)
Anggrek / <i>Orchid</i>	-	-	-	...
Anthurium Bunga / <i>Flamingo Lily Flower</i>	-	-	-	-
Anthurium Daun / <i>Anthurium</i>	-	-
Anyelir / <i>Carnation</i>	-	-
Dracaena / <i>Dracaena</i>	-	-	-	-
Gladiol / <i>Gladiol</i>	-	-
Herbras / <i>Gerbera</i>	-	-	-	-
Kamboja Jepang / <i>Adenium</i>	3 369	532
Krisan / <i>Chrysantemum</i>	-	-	-	-
Mawar / <i>Rose</i>	-	-	-	-
Melati / <i>Jasmine</i>	-	-	-	-
Pakis / <i>Leather Leaf Fern</i>	-	-	-	-
Palem / <i>Palm</i>	-	-	-	-
Pedang-Pedangan / <i>Sansevieria</i>	6 186	1 216	197	81
Philodendron / <i>Philodendron</i>	-	-	-	-
Pisang-pisangan / <i>Heliconia</i>	-	-	-	-
Sedap Malam / <i>Tuberose</i>	-	-	-	-
Sri Rejeki / <i>Aglaonema</i>	6 069	971	598	44

Sumber/Source: BPS, Statistik Pertanian Hortikultura SPH-TH/BPS-Statistics Indonesia, Agricultural Statistik for Horticulture SPH-TH

Tabel 5.1.7 **Produksi Buah-Buahan Tahunan Menurut jenis Tanaman di Kecamatan Medan Area (Kwintal) 2019–2023**
Table **Production of Annual Fruits in Medan Area district (Quintals), 2019–2023**

Jenis Tanaman <i>Kind of Plants</i>	2019	2020	2021	2023
(1)	(2)	(3)	(4)	(5)
Alpukat / <i>Avocado</i>	18	45	14	15
Belimbing / <i>Starfruit</i>	22	30	10	8
Duku / <i>Langsat / Kokosan / Duku</i>	-	-	-	-
Durian / <i>Durian</i>	-	-	-	-
Jambu Air / <i>Water Apple</i>	24	41	28	316
Jambu Biji / <i>Guava</i>	25	50	45	37
Jengkol / <i>Jengkol</i>	-	-	-	-
Jeruk Besar / <i>Pomelo</i>	-	-	-	-
Jeruk Siam / <i>Keprook</i>	-	-	-	-
Mangga / <i>Mango</i>	187	382	31	20
Manggis / <i>Mangosteen</i>	-	-	-	-
Melinjo / <i>Gnetum Melinjo</i>	18	24	24	19
Nangka / <i>Cempedak / Jackfruit</i>	-	-	-	-
Nenas / <i>Pineapple</i>	-	-	-	-
Pepaya / <i>Papaya</i>	-	-	-	-
Petai / <i>Twisted Cluster Bean</i>	-	-	-	-
Pisang / <i>Banana</i>	-	-	-	-
Rambutan / <i>Rambutan</i>	-	14	12	4
Salak / <i>Snakefruit</i>	-	-	-	-
Sawo / <i>Sapodilla Sawo</i>	43	36	9	6
Sirsak / <i>Soursop</i>	19	28	14	10
Sukun / <i>Breadfruit</i>	-	-	-	-
Lemon	-	-

Sumber/Source: BPS, Statistik Pertanian Hortikultura SPH-BST/BPS-Statistics Indonesia, *Agricultural Statistic for Horticulture SPH-BST*

PARIWISATA, TRANSPORTASI, DAN KOMUNIKASI

TOURISM, TRANSPORTATION, AND COMMUNICATION

KONDISI JALAN PADA TAHUN 2023 DI KECAMATAN MEDAN AREA
ROAD CONDITION IN 2023 IN MEDAN AREA DISTRICT

BAIK
67%

SEDANG
25%

RUSAK
8%

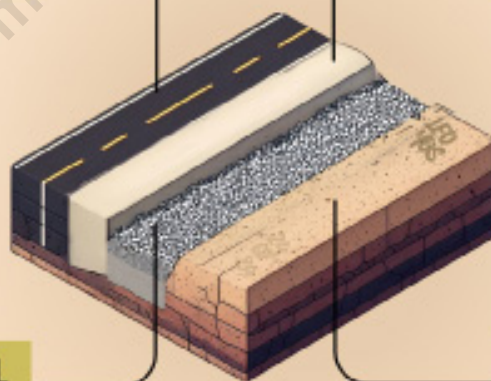
BERAT
-

ASPAL
22,19 KM

BETON
81,81 KM

KERIKIL
0 KM

TANAH
0 KM



TOTAL PANJANG JALAN
104,00 KM

SUMBER : DINAS SUMBER DAYA AIR BINA MARGA DAN BINA KONSTRUKSI KOTA MEDAN

SOURCE : DEPARTMENT OF WATER RESOURCES, HIGHWAYS AND CONSTRUCTION DEVELOPMENT OF MEDAN MUNICIPALITY

PENJELASAN TEKNIS**TECHNICAL NOTES****1. Wisatawan mancanegara**

(wisman) ialah setiap pengunjung yang mengunjungi suatu negara di luar tempat tinggalnya, didorong oleh satu atau beberapa keperluan tanpa bermaksud memperoleh penghasilan di tempat yang dikunjungi dan lamanya kunjungan tersebut tidak lebih dari satu tahun (12 bulan). Definisi ini mencakup 2 (dua) kategori wisatawan mancanegara, yaitu :

- a. Wisatawan (turis) ialah setiap pengunjung seperti definisi di atas yang tinggal paling sedikit 24 jam, akan tetapi tidak lebih dari 1 (satu) tahun di tempat yang dikunjungi, dengan maksud antara lain: berlibur, rekreasi, olah raga, bisnis, menghadiri pertemuan, studi, dan kunjungan dengan alasan kesehatan.
- b. Excursionist ialah setiap pengunjung seperti definisi di atas yang tinggal kurang dari 24 jam di tempat yang dikunjungi (termasuk "Cruise passengers"). Cruise Passengers ialah setiap pengunjung yang tiba di suatu negara di mana mereka tidak menginap di akomodasi yang tersedia di negara tersebut, misalnya dengan kapal laut.

1. An International Visitor is any person visiting a country other than his usual place of residence for any reason other than for earning income in the country visited, and the length of stay is no more than one year (12 months). This definition covers two categories of foreign visitors, namely :

- a. "Tourist" is any visitor staying for at least 24 hours, but no more than one year, in the country visited, with the intention of visiting, and for any of these purposes: Pleasure, recreation and sports, Business, visiting friends and relatives, missions, attending meetings, conferences, visit for health reasons and study.
- b. "Excursionist" is any visitor staying less than 24 hours in the country visited including, "Cruise Passengers", i.e. visitors arriving in a country without staying in any accommodation available in the visited country.

2. **Rata-rata lama tinggal** adalah rata-rata waktu tinggal wisatawan mancanegara di Indonesia untuk satu kali kunjungan.
 3. **Usaha penyediaan akomodasi** adalah usaha yang menyediakan pelayanan penginapan yang dapat dilengkapi dengan pelayanan pariwisata lainnya. Usaha penyediaan akomodasi dapat berupa hotel, vila, pondok wisata, bumi perkemahan, persinggahan karavan, dan akomodasi lainnya yang digunakan untuk tujuan pariwisata.
 4. **Hotel** adalah penyediaan akomodasi secara harian berupa kamar-kamar di dalam satu bangunan yang dapat dilengkapi dengan jasa pelayanan makan dan minum, kegiatan hiburan dan atau fasilitas lainnya. Hotel terdiri dari hotel berbintang dan hotel non-bintang.
 5. **Hotel bintang** adalah usaha penyediaan jasa pelayanan penginapan, makan minum serta jasa lainnya bagi umum dengan menggunakan sebagian atau seluruh bangunan. Usaha ini dikelola secara komersial serta memenuhi ketentuan persyaratan sebagai hotel bintang (termasuk berlian) yang ditetapkan dalam surat keputusan instansi yang membinanya. Misalnya hotel bintang lima, hotel bintang
2. **Average length of stay** is the average stay duration of foreign visitor in Indonesia for one trip.
 3. **The business of providing accommodation** is a business that provides specialty services that can be equipped with other tourism services. It includes hotel, villa, cottage, camping, caravan stop, and other accommodation that are used for tourism purposes.
 4. **Hotel** is a daily supply of accommodation rooms within a building which can be equipped with eating and drinking services, entertainment activities and/or other facilities. Hotel consists of a classified hotel and a non-classified hotel.
 5. **A star hotel** is the business of providing an accommodation, eating and drinking as well as other services for the public by using a building or a part of a building. It is managed commercially and meets specified requirements as a star hotel (including diamonds) set forth in the decree of fostering agency. For example, five star hotel, four star hotel, and so on.

empat, dan seterusnya.

- 6. Tingkat penghunian kamar hotel** adalah persentase banyaknya malam kamar yang dihuni terhadap banyaknya malam kamar yang tersedia.
- 6. Room occupancy rate** is the number of room-nights occupied divided by the number of room-nights available, multiplied by 100 percent.
- 7. Rata-rata lamanya tamu menginap** adalah banyaknya malam tempat tidur yang terpakai (malam tamu) dengan banyaknya tamu yang menginap di hotel atau akomodasi lainnya.
- 7. Average length of stay** is the number of bed-nights used (guest night) divided by the number of guests coming to spend the night at the accommodation.

<https://medankota.bps.go.id>

- | | |
|--------------------------------------------------------------------------------------------------------------------------------------------------------------------------------------------------------------------------------------------------------------------------------------------------------------------------------------------------------------------------------|------------------------------------------------------------------------------------------------------------------------------------------------------------------------------------------------------------------------------------------------------------------------------------------------------------------------------------------------------------|
| <p>1. Kendaraan bermotor adalah setiap kendaraan yang digerakkan oleh peralatan teknik yang ada pada kendaraan tersebut, biasanya digunakan untuk angkutan orang atau barang di atas jalan raya selain kendaraan yang berjalan di atas rel. Kendaraan bermotor yang dicatat adalah semua jenis kendaraan kecuali kendaraan bermotor TNI/Polri dan Korps Diplomatik.</p> | <p>1. Motor vehicles are any kind of vehicles motorized by machine set up in those vehicles, they are usually used for transporting peoples or goods on roads except vehicles moving along a railway line. The data cover all kinds of motor vehicles except those belong to Indonesia Army Force Indonesian State Police and Diplomatic Corps.</p> |
| <p>2. Mobil penumpang adalah setiap kendaraan bermotor yang dilengkapi dengan tempat duduk untuk sebanyak-banyaknya delapan orang, tidak termasuk tempat duduk untuk pengemudi, baik dilengkapi atau tidak dilengkapi bagasi.</p> | <p>2. Passenger cars are any motor vehicles with no more than eight seats, excluding seat for driver, it can be with or without hoot.</p> |
| <p>3. Mobil bis adalah setiap kendaraan bermotor yang dilengkapi dengan tempat duduk untuk lebih dari delapan orang, tidak termasuk tempat duduk untuk pengemudi, baik dilengkapi atau tidak dilengkapi bagasi.</p> | <p>3. Buses are large passenger cars having seats for more than eight passengers, excluding seat for driver, it can be with or without hoot.</p> |
| <p>4. Mobil truk adalah setiap kendaraan bermotor yang digunakan untuk angkutan barang, selain mobil penumpang, mobil bis dan kendaraan bermotor roda dua.</p> | <p>4. Trucks are any motor vehicles used to transport goods excluding passenger cars, buses, and motorcycles.</p> |

5. **Kereta api** adalah kendaraan dengan tenaga gerak (listrik, diesel atau tenaga uap) yang berjalan sendiri maupun dirangkaikan dengan kendaraan lain, yang akan atau sedang bergerak di atas rel, terdiri dari kereta penumpang dan kereta barang.
6. **Kilometer penumpang** adalah jumlah kilometer dari semua penumpang yang berangkat. Besaran ini merupakan penjumlahan jarak asal tujuan masing-masing penumpang.
7. **Rata-rata jarak perjalanan per penumpang** adalah rata-rata yang ditempuh oleh setiap penumpang, atau jumlah kilometer penumpang dibagi dengan jumlah penumpang berangkat.
8. **Kilometer ton** adalah jumlah kilometer semua ton yang diangkut. Besaran ini merupakan hasil penjumlahan jarak asal tujuan masing-masing barang dalam ton.
9. **Rata-rata jarak angkut barang** adalah rata-rata jarak yang ditempuh oleh setiap ton barang atau jumlah kilometer ton dibagi dengan ton dimuat.
10. **Kunjungan kapal** adalah kapal yang datang di pelabuhan baik untuk berlabuh di perairan
5. **Train** is a coach or a number of coaches joined together, moving along a railway line. It can be passenger train or freight train.
6. **Passenger kilometer** is total kilometers of all departing passenger. This measurement is the sum of distance between the place of origin and the place of destination taken by all passengers.
7. **Mean distance** of journey per passenger is mean distance taken by each passenger or total of passenger-kilometer divided by the number of departing passengers.
8. **Ton-kilometer** is total kilometer of all cargoes carried. This is the sum of distance from area of origin to area of destination for each ton of cargoes.
9. **Mean distance of cargoes loaded** is mean distance of each ton of cargoes loaded or total ton-kilometer divided by total ton of cargoes loaded.
10. **Ship call** is a ship arriving at a port either for mooring or berthing.

maupun bersandar di dermaga.

11. **Gross Ton (GT)** adalah volume ruangan kapal dalam m³, kecuali terowongan, lubang poros baling-baling, tempat jangkar, dan alas ganda.
12. **Sertifikat Operator Pesawat Udara** adalah tanda bukti terpenuhinya standar dan prosedur dalam pengoperasian pesawat udara oleh perusahaan angkutan udara niaga.
13. **Sertifikat Pengoperasian Pesawat Udara** adalah tanda bukti terpenuhinya standar dan prosedur dalam pengoperasian pesawat udara untuk kegiatan angkutan udara bukan niaga.
14. **Kantor Pos** adalah tempat pemberi pelayanan komunikasi tertulis dan atau surat elektronik, layanan paket, layanan logistik, layanan transaksi keuangan, dan layanan keagenan pos untuk kepentingan umum. Rumah pos berfungsi sama seperti kantor pos dan kantor pos pembantu, bedanya rumah pos biasanya terletak di daerah terpencil.
15. **Telekomunikasi** adalah setiap pemancaran, pengiriman dan atau penerimaan dari setiap informasi dalam bentuk tanda-tanda, isyarat, tulisan, gambar, suara dan bunyi melalui sistem
11. **Gross Ton (GT)** is total volume of all room in a ship (m³), excluding the volume of tunnel, the axle of propellers, the anchor, and the chain locker.
12. **Aircraft Operator Certificate (AOC)** is clearance of compliance to the standards and procedures in aircraft operations by the commercial air transport companies.
13. **Operating Certificate (OC)** is clearance of compliance to the standards and procedures in aircraft operations for non commercial air transport activities.
14. **Post Office** is a service provider facility of written communication and or electronic mail, parcel service, logistics services, financial transaction services, and postal services to the public. Postal house has the same function as the post office and subsidiary of post office, the difference is that postal house is usually located in remote areas.
15. **Telecommunication** includes every transmitting, delivering and or receiving from every information of marking, signal, article, picture, sound and voice through strand of wire system, optic, radio or other

kawat, optik, radio atau sistem elektromagnetik lainnya.

electromagnetic system.

16. Jaringan telekomunikasi adalah rangkaian perangkat telekomunikasi dan kelengkapannya yang digunakan dalam bertelekomunikasi.

16. Telecommunication network is peripheral network of telecommunication and its equipment used in the means of telecommunication.

17. Telepon tetap kabel dalam Susenas disebut **telepon rumah** adalah jaringan telekomunikasi menggunakan perangkat telepon tetap dengan kabel yang secara umum diatur oleh standar-standar teknis dengan menggunakan suatu nomor telepon, dikenal pula sebagai Public Switched Telephone Network (PSTN). Pada umumnya dimanfaatkan untuk telepon rumah dan jaringan internet, memiliki kemampuan menghantarkan sinyal dengan kuat dan jelas dengan biaya yang relatif lebih murah.

17. Fixed line telephone based on Susenas called home phone is a telecommunication network using fixed line telephone device which is generally regulated by technical standards, using a phone number, also known as the Public Switched Telephone Network (PSTN). It is generally used for home phone and Internet networks, has the ability to deliver a strong and clear signal with a relatively low cost.

18. Telepon bergerak seluler adalah perangkat telekomunikasi elektronik yang mempunyai kemampuan dasar yang sama dengan telepon tetap kabel, namun dapat dibawa ke mana-mana (portable, mobile) dan tidak perlu disambungkan dengan jaringan telekomunikasi kabel. Selain berfungsi sebagai telepon, telepon selular modern biasanya mendukung layanan tambahan seperti Short Messages Services (SMS), Multimedia Messages

18. Cellular mobile phone is an electronic telecommunication device which has the same basic capabilities with fixed cables, but can be taken anywhere (portable, mobile) and does not need to be connected to the wired telecommunications networks. In addition to functioning as a telephone, modern mobile phone typically supports additional services such as Short Messages Services (SMS), Multimedia Messages Service (MMS), e-mail

Service (MMS), e-mail dan akses Internet, aplikasi bisnis dan permainan, serta fotografi. Saat ini, Indonesia mempunyai dua sistem jaringan telepon bergerak seluler yaitu Global System for Mobile Telecommunications (GSM) dan CDMA.

and access to the Internet, business applications and games, as well as photography. Currently, Indonesia has two cellular mobile telephone network system that are GSM (Global System for Mobile Telecommunications) and Code Division Multiple Access (CDMA).

19. Internet adalah sebuah jaringan komputer publik di seluruh dunia. Internet menyediakan akses ke sejumlah layanan komunikasi termasuk World Wide Web dan membawa email, berita, hiburan dan file data.

19. The internet is a worldwide public computer network. It provides access to a number of communication services including the World Wide Web and carries e-mail, news, entertainment and data files.

20. Penyiaran Radio mencakup penyiaran sinyal suara melalui studio penyiaran radio dan fasilitas untuk transmisi program yang berhubungan dengan masyarakat, termasuk mengumpulkan dan menyalurkan program melalui kabel atau satelit, internet (stasiun radio internet), termasuk penyiaran data yang terintegrasi dengan penyiaran radio.

20. Radio broadcasting includes voice signals broadcasting through radio broadcasting studios and facilities for the programs transmission related to community, including collecting and distributing programs via cable or satellite, internet (internet radio station), including integrated data broadcasting with radio broadcasting.

21. Penyiaran dan pemrograman televisi mencakup pembuatan program saluran televisi lengkap dari komponen program yang dibeli (seperti film, dokumenter, dan lain-lain), komponen program yang dihasilkan sendiri (seperti berita lokal, laporan langsung) atau kombinasi keduanya, pemrograman

21. Broadcasting and television programming includes the manufacture of a complete television channel program from purchased program components (such as films, documentaries, etc.), own produced program components (such as local news, live reports) or a combination of both, the programming of the video

dari saluran video atas dasar permintaan, dan penyiaran data yang diintegrasikan dengan siaran televisi. Program televisi lengkap dapat disiarkan sendiri atau melalui distribusi pihak ketiga, seperti perusahaan kabel atau provider televisi satelit. Pemrograman dapat bersifat umum atau khusus (misalnya format terbatas seperti program berita, olah raga, pendidikan atau program yang ditujukan untuk anak muda), dapat dibuat dengan bebas tersedia untuk pemakai atau dapat hanya tersedia atas dasar langganan.

channel on the basis of demand, and data broadcasting integrated with television broadcasting. Complete television program can broadcast their own or through a third party distribution, such as cable companies or satellite television providers. Programming can be general or specific (e.g. limited formats such as news programs, sports, education or programs aimed at young people), can be made freely available to users or can only available on a subscription basis.

22. Penerbitan surat kabar, jurnal, dan buletin/Majalah mencakup usaha penerbitan surat kabar dan surat kabar iklan, jurnal, buletin, majalah umum dan teknis, komik termasuk penerbitan jadwal radio dan televisi, dan sebagainya.

22. Newspapers, journals, and bulletin/ magazine publishing include newspapers and newspaper advertisements, journals, bulletin, general and technical magazines, comic, including radio and television schedule publishing, and so on.

23. Koran atau surat kabar adalah suatu penerbitan yang ringan dan mudah dibuang, biasanya dicetak pada kertas berbiaya rendah yang disebut kertas koran, yang berisi berita-berita terkini dalam berbagai topik. Topiknya bisa berupa even politik, kriminalitas, olahraga, tajuk rencana, dan cuaca. Jenis surat kabar umum biasanya diterbitkan setiap hari, kecuali pada hari-hari libur. Surat kabar sore juga umum di

23. Newspaper is a lightweight publication but easily disposed of, usually printed on low-cost paper called newsprint, containing the latest news on various topics. Topics can include political events, crime, sports, editorials, and weather. Common types of newspapers are usually published daily, except on holidays. Afternoon newspapers are also common in some countries. In addition, there is also a weekly newspaper that is usually smaller

beberapa negara. Selain itu, juga terdapat surat kabar mingguan yang biasanya lebih kecil dan kurang prestisius dibandingkan dengan surat kabar harian dan isinya biasanya lebih bersifat hiburan.

24. Tabloid adalah istilah suatu format surat kabar yang lebih kecil (597 mm × 375 mm) dari ukuran standar koran harian. Istilah ini biasanya dikaitkan dengan penerbitan surat kabar reguler non harian (bisa mingguan, dwimingguan, dll), yang terfokus pada hal-hal yang lebih “tidak serius”, terutama masalah selebritas, olah raga, kriminal, dll.

25. Jurnal adalah majalah yang khusus memuat artikel dalam suatu bidang ilmu tertentu.

26. Buletin adalah publikasi organisasi yang mengangkat perkembangan suatu topik atau aspek tertentu dan diterbitkan/dipublikasikan secara teratur (berkala) dalam waktu yang relatif singkat (harian hingga bulanan). Buletin ditujukan kepada khalayak yang lebih sempit, yang berkaitan dengan bidang tertentu saja. Tulisan dalam buletin umumnya singkat dan padat (mirip berita), menggunakan bahasa yang formal, dan banyak istilah teknis berkaitan dengan bidang tersebut.

and less prestigious than the daily newspaper and its contents are usually more entertainment.

24. Tabloid is a smaller term format of newspaper (597 mm × 375 mm) than a standard size daily newspaper. This term is usually associated with the publishing of non-daily regular newspapers (can be weekly, biweekly, etc.), which focus on the things that are “not too serious”, especially the problem of celebrity, sports, crime, etc.

25. Journal is a special magazine that publish an article in a particular field of science.

26. Bulletin is a publication of an organization that raised the development of a particular topic or aspect and issued/published regularly (periodically) in a relatively short time (daily to monthly). Bulletin is addressed to a narrower audience, which relates to a particular field. Posts in bulletin are generally short and concise (similar to news), using formal language and a lot of technical terms related to the field.

- 27. Majalah** adalah penerbitan berkala yang berisi bermacam-macam artikel dalam subyek yang bervariasi. Majalah biasa diterbitkan mingguan, dwimingguan atau bulanan. Majalah biasanya memiliki artikel mengenai topik populer yang ditujukan kepada masyarakat umum dan ditulis dengan gaya bahasa yang mudah dimengerti oleh banyak orang.
- 27. Magazine** is a periodical publication containing a variety of articles on varied subjects. Regular magazine published weekly, biweekly or monthly. Magazines usually have articles on popular topics which are addressed to the general public and written in a style that is easily understood by many people.
- 28. Oplah** adalah jumlah barang yang tercetak dalam satuan eksemplar.
- 28. The circulation** is the number of items printed in units of copies.
- 29. Bioskop** adalah pertunjukkan yang diperlihatkan dengan gambar (film) yang disorot sehingga dapat bergerak. Bioskop juga diartikan sebagai tempat untuk menonton pertunjukkan film dengan menggunakan layar lebar, dimana gambar film diproyeksikan ke layar menggunakan proyektor.
- 29. Cinema** is a show that is shown with the image (film) highlighted so it can move. Cinema also be interpreted as a place to watch the shows using a wide screen movies, where the film images projected onto a screen using a projector.

ULASAN

Medan Area memiliki beberapa fasilitas sektor pariwisata diantaranya hotel, Restoran dan warung makan pun sudah cukup banyak di kecamatan Medan Area. Dari semua kelurahan di kecamatan Medan Area ini, kelurahan Pasar Merah Timur memiliki restoran dan rumah makan terbanyak. Jumlah Restoran di Kelurahan Pasar Merah Timur mencapai 37 restoran/rumah makan.

Hotel atau losmen di Kecamatan Medan Area berjumlah 4 hotel/losmen. Hotel terbanyak ada di kelurahan Kota Matsum I sebanyak 2 hotel/losmen.

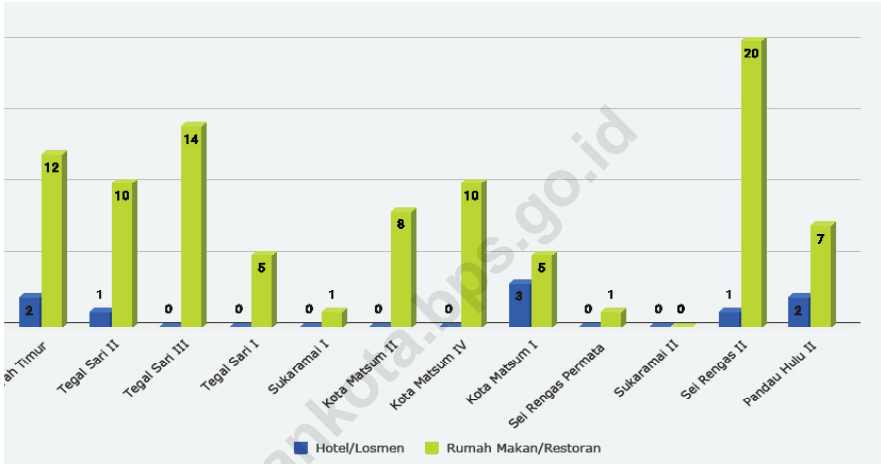
DESCRIPTION

Medan Area has several tourism sector facilities including hotels, restaurants and food stalls, which are quite numerous in the Medan Area sub-district. Of all the sub-districts in Medan Area sub-district, Pasar Merah Timur sub-district has the most restaurants and eateries. The number of restaurants in Pasar Merah Timur Village reaches 37 restaurants/restaurants.

The number of hotels in Medan Area sub-district has reached 4 hotels/Inns. The most hotels are in Kota Matsum I sub-district with 2 hotels/inns.

Gambar 6.1
Figures

Jumlah Hotel dan Rumah Makan Menurut Kelurahan di Kecamatan Medan Area, 2023
Number of Hotels and Restaurants in Medan Area district, 2023



Sumber/Source : Kantor Camat Medan Area/Medan Area District office

6.1 PARIWISATA TOURISM

Tabel 6.1.1 Jumlah Hotel, Bioskop, Night Club dan Bilyard Menurut Kelurahan di Kecamatan Medan Area, 2023
Number of Hotels, Cinemas, Nightclubs, and Billiard Hall in Medan Area district, 2023

Desa/Kelurahan <i>Village/Kelurahan</i>	Hotel/Losmen <i>Hotel</i>	Bioskop <i>Cinemas</i>	Night Club <i>Night Club</i>	Bilyard <i>Billiard</i>
(1)	(2)	(3)	(4)	(5)
Pasar Merah Timur	2	-	1	-
Tegal Sari II	1	-	-	-
Tegal Sari III	-	-	-	-
Tegal Sari I	-	-	-	-
Sukaramai I	-	-	-	-
Kota Matsum II	-	-	-	-
Kota Matsum IV	-	-	-	-
Kota Matsum I	3	-	-	-
Sei Rengas Permata	-	-	-	-
Sukaramai II	-	-	-	-
Sei Rengas II	1	1	-	-
Pandau Hulu II	2	-	-	-
Medan Area	9	1	1	

Sumber/Source : Kantor Camat Medan Area/Medan Area district office

Tabel
Table 6.1.2

**Jumlah Rumah Makan/Restoran dan Warung Makan/
Minum Menurut Kelurahan di Kecamatan Medan Area,
2023**
*Number of Restaurants and Food Stalls by Kelurahan in
Medan Area District, 2023*

Desa/Kelurahan Village/Kelurahan	Rumah Makan/Restoran Restaurants	Warung Makan/Minum
(1)	(2)	(3)
Pasar Merah Timur	12	80
Tegal Sari II	10	15
Tegal Sari III	14	10
Tegal Sari I	5	3
Sukaramai I	1	43
Kota Matsum II	8	17
Kota Matsum IV	10	7
Kota Matsum I	5	33
Sei Rengas Permata	1	10
Sukaramai II	-	-
Sei Rengas II	20	50
Pandau Hulu II	7	15
Medan Area	93	283

Sumber/Source : Kantor Camat Medan Area/ Medan Area district office

Tabel
Table 6.1.3

Jumlah Panti Pijat, Pangkas, Salon, dan Praktek Dukun Patah Menurut Kelurahan di Kecamatan Medan Area, 2023
Number of Massage Parlors, Barbershops, Salons, and Traditional Healers Practice by Kelurahan in Medan Area District, 2023

Desa/Kelurahan Village/Kelurahan	Panti Pijat Massage	Tukang Pangkas Barbers	Salon Kecantikan Beauty Salons	Dukun Patah Bone-setter
(1)	(2)	(3)	(4)	(5)
Pasar Merah Timur	1	5	6	-
Tegal Sari II	1	4	7	-
Tegal Sari III	1	2	5	-
Tegal Sari I	-	2	2	-
Sukaramai I	-	3	2	-
Kota Matsum II	-	4	2	-
Kota Matsum IV	-	7	5	-
Kota Matsum I	1	5	2	-
Sei Rengas Permata	2	1	-	-
Sukaramai II	7	-	3	-
Sei Rengas II	1	-	1	-
Pandau Hulu II	2	1	2	-
Medan Area	16	34	37	

Sumber/Source : Kantor Camat Medan Area/ Medan Area district Office

Tabel
Table 6.1.4

Jumlah Tempat Video Game/Play Station, Penyewaan Kaset Video/VCD/DVD Menurut Kelurahan di Kecamatan Medan Area, 2023
Number of Video Game, Video/VCD/DVD Rental Shops and Warnet by Kelurahan in Medan Area District 2023

Desa/Kelurahan Village/Kelurahan	Video Game Play Station	Penyewaan Kaset Video/VCD/DVD	Warnet Game Online
(1)	(2)	(3)	(4)
Pasar Merah Timur	-	-	14
Tegal Sari II	-	-	3
Tegal Sari III	6	-	-
Tegal Sari I	-	-	5
Sukaramai I	-	-	-
Kota Matsum II	1	-	1
Kota Matsum IV	-	-	8
Kota Matsum I	-	-	3
Sei Rengas Permata	-	-	-
Sukaramai II	-	-	3
Sei Rengas II	-	-	-
Pandau Hulu II	-	-	-
Medan Area	7		37

Sumber/Source : Kantor Camat Medan Area/ Medan Area district office

PERBANKAN, KOPERASI, DAN PERDAGANGAN BANKING, COOPERATIVE, AND TRADE

KECAMATAN MEDAN AREA MEDAN AREA SUBDISTRICT



Perdagangan Trade

Pertokoan
Retail Complex



Total
359
Unit/Unit
ts

Pasar
Market



Total
7
Unit/Units
ts

Swalayan
Minimarket



Total
366
Unit/Unit
ts

Lembaga Keuangan Financial Institutions



Total
47
Unit/Units

PENJELASAN TEKNIS

1. Bank adalah sebuah lembaga intermediasi keuangan umumnya didirikan dengan kewenangan menerima simpanan uang, meminjamkan uang, dan menerbitkan promes atau yang dikenal sebagai banknote. Kata bank berasal dari bahasa Italia banca yang berarti tempat penukaran uang.
2. Sedangkan menurut undang-undang perbankan bank adalah badan usaha yang menghimpun dana dari masyarakat dalam bentuk simpanan dan menyalurkannya kepada masyarakat dalam bentuk kredit atau bentuk-bentuk lainnya dalam rangka meningkatkan taraf hidup rakyat banyak. Industri perbankan telah mengalami perubahan besar dalam beberapa tahun terakhir.
3. Menurut Bank Indonesia sesuai UU Perbankan 1992, struktur perbankan di Indonesia terdiri atas bank umum dan BPR. Perbedaan utama keduanya adalah kegiatan operasionalnya.
4. Koperasi dapat diartikan sebagai sebuah badan usaha yang beranggotakan sekumpulan orang yang kegiatannya berlandaskan prinsip koperasi

TECHNICAL NOTES

1. *Bank is a financial intermediary institution generally established with the authority to receive money, lend money, and issue promissory notes or what is known as paper money. The word bank comes from the Italian word banca which means a place to change money.*
2. *Meanwhile, according to the banking law, a bank is a business entity that collects funds from the public in the form of savings and distributes them to the public in the form of credit or other forms in order to improve the standard of living of the people. The banking industry has undergone major changes in recent years.*
3. *According to Bank Indonesia in accordance with the 1992 Banking Law, the banking structure in Indonesia consists of commercial banks and rural banks. The main difference between the two is their operational activities.*
4. *Cooperatives can be interpreted as a business entity consisting of a group of people whose activities are based on cooperative principles as well as a people's economic*

sekaligus sebagai gerakan ekonomi kerakyatan yang berasas kekeluargaan.

movement based on kinship.

5. Perdagangan atau perniagaan adalah kegiatan tukar menukar barang atau jasa atau keduanya yang berdasarkan kesepakatan bersama bukan pemaksaan.

5. *Trade or commerce is an activity of exchanging goods or services or both based on mutual agreement, not coercion.*

6. Pasar adalah tempat berdagang bagi penjual, dan tempat membeli bagi pembeli atau konsumen. Di pasar pembeli maupun penjual kemudian melakukan transaksi.

6. *The market is a place to trade for sellers, and a place to buy for buyers or consumers. In the market, buyers and sellers then make transactions.*

7. Minimarket adalah swalayan atau toko kecil yang menyediakan produk barang atau jasa yang dibutuhkan dalam kehidupan sehari-hari oleh masyarakat.

7. *Minimarkets are supermarkets or small shops that provide goods or services needed in everyday life by the community.*

ULASAN

Perdagangan menjadi salah satu sektor yang paling berkontribusi dalam perkembangan Kecamatan Medan Area. Pada Tahun 2023 ada 9 pasar dan 31 minimarket di Kecamatan Medan Area

Kelompok pertokoan terbanyak terdapat di kelurahan Sukaramai II sebanyak 10 kelompok, kelurahan Sei Rengas II sebanyak 9 kelompok, dan kelurahan Pandau Hulu sebanyak 4 kelompok.

Pada tahun 2023 jumlah minimarket di Kecamatan Medan Area sebanyak 31 minimarket. Minimarket terbanyak ada di Kelurahan Pasar Merah Timur dan Sukaramai I sebanyak 5 Minimarket/swalayan.

Pada tahun 2023 ada sebanyak 36 Bengkel di Kecamatan Medan Area, yakni 23 bengkel sepeda motor dan 13 bengkel mobil.

DESCRIPTION

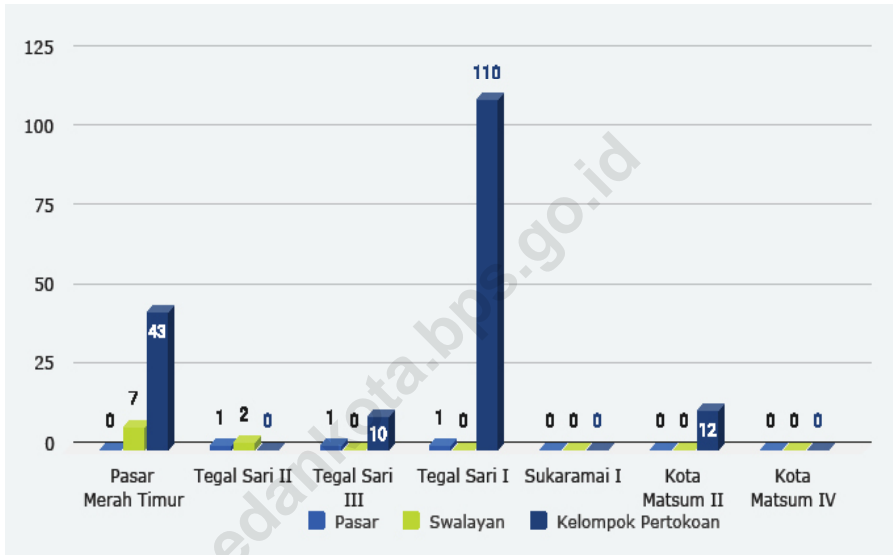
Trade is one of the sectors that most contributeto the development of Medan Area Subdistrict. In 2023 there were 9 markets and 31 minimarket in Area subdistrict.

The most shopping groups are found in Sukaramai II locality with 10 groups, Sei Rengas II with 9 groups, and Pandau Hulu locality with 4 group.

In 2023 the number of minimarkets in Medan Area District is 31 minimarkets. The largest number of minimarkets is in Pasar Merah Timur and Sukaramai I Village with 5 minimarkets

In 2023 there were 36 workshops in the District of Medan Area, that consist of 23 motorbike workshops and 13 car workshops.

Gambar 7.1 Jumlah Pasar, Kelompok Pertokoan, Swalayan/ Minimarket di Kecamatan Medan Area, 2023
Figures Number of of Markets, Retail Complex, and Minimarket in Medan Area district, 2023



Sumber/Source: Kantor Camat Medan Area/Office of Medan Area Subdistrict

7. PERBANKAN, KOPERASI, DAN PERDAGANGAN BANKING, COOPERATIVE, AND TRADE

Tabel 7.1 Jumlah Pasar, Kelompok Pertokoan, Swalayan/
Minimarket, Mall/Plaza di Kecamatan Medan Area, 2023
*Number of Markets, Retail Complex, Minimarket, and Plaza
by Sub-district in Medan Area district, 2023*

Kelurahan <i>Locality</i>	Pasar <i>(Market)</i>	Kelompok Pertokoan <i>(Retail Complex)</i>	Swalayan <i>(Minimarket)</i>	Mall <i>(Plaza)</i>
(1)	(2)	(3)	(4)	(5)
Pasar Merah Timur	-	43	7	-
Tegal Sari II	1	-	2	-
Tegal Sari III	1	10	-	-
Tegal Sari I	1	110	-	-
Sukaramai I	-	-	-	-
Kota Matsum II	-	12	-	-
Kota Matsum IV	-	-	-	-
Kota Matsum I	-	10	2	-
Sei Rengas Permata	-	-	5	-
Sukaramai II	1	30	-	-
Sei Rengas II	2	110	1	1
Pandau Hulu II	1	34	2	-
Medan Area	7	359	19	1

Sumber/Source : Kantor Camat Medan Area/Medan Area district office

Tabel
Table 7.2

**Jumlah Pasar Menurut Pengelola dan Kelurahan di
Kecamatan Medan Area, 2023**
*Number of Markets by Operator and Sub-Districte in Medan
Area district, 2023*

Kelurahan <i>Locality</i>	Pasar Dikelola Pemerintah <i>The Government- Managed Market</i>	Pasar Dikelola Swasta <i>The Privately-Owned Market</i>	Pasar Tanpa Pengelola <i>Unmanaged Market</i>
(1)			
Pasar Merah Timur	-	-	-
Tegal Sari II	1	-	-
Tegal Sari III	-	-	1
Tegal Sari I	-	-	300
Sukaramai I	-	-	-
Kota Matsum II	-	-	-
Kota Matsum IV	-	-	-
Kota Matsum I	-	-	-
Sei Rengas Permata	-	-	-
Sukaramai II	1	-	-
Sei Rengas II	-	2	-
Pandau Hulu II	1	-	-
Medan Area	3	2	301

Sumber/Source : Kantor Camat Medan Area/Medan Area district office

Tabel 7.3
Table

Jumlah SPBU dan Agen Minyak Tanah (Pangklan) Menurut Kelurahan di Kecamatan Medan Area, 2023
Number of (SPBU) and Kerosene Agents by Sub-District in Medan Area district, 2023

Kelurahan <i>Locality</i>	SPBU <i>Gas Station</i>	Jumlah Agen Minyak Tanah <i>Number of Kerosene Agents</i>
(1)		
Pasar Merah Timur	1	1
Tegal Sari II		6
Tegal Sari III	-	-
Tegal Sari I	-	-
Sukaramai I	-	-
Kota Matsum II	-	-
Kota Matsum IV	-	-
Kota Matsum I	-	-
Sei Rengas Permata	-	-
Sukaramai II	-	-
Sei Rengas II	-	-
Pandau Hulu II	-	-
Medan Area	1	7

Sumber/Source : Kantor Camat Medan Area/Medan Area district office

Tabel
Table 7.4

Jumlah Bengkel Menurut Kelurahan di Kecamatan Medan Area, 2023
Number of Workshop Service by Locality in Medan Area district, 2023

Kelurahan <i>Locality</i>	Bengkel Sepeda Motor <i>Motorcycle Repair Shop</i>	Bengkel Mobil <i>Car repair shop</i>
(1)	(2)	(3)
Pasar Merah Timur	11	3
Tegal Sari II	-	-
Tegal Sari III	2	2
Tegal Sari I	5	-
Sukaramai I	10	3
Kota Matsum II	3	1
Kota Matsum IV	2	3
Kota Matsum I	4	2
Sei Rengas Permata	2	1
Sukaramai II	2	-
Sei Rengas II	-	1
Pandau Hulu II	6	3
Medan Area	47	19

Sumber/Source : Kantor Camat Medan Area/ Medan Area district Office

Tabel
Table 7.5

**Jumlah Tempat Pencucian Mobil (Doorsmer) Menurut
Kelurahan di Kecamatan Medan Area, 2023**
*Number of Car Wash Facilities by Sub-District in Medan Area
district, 2023*

Kelurahan <i>Locality</i>	Doorsmer Mobil	Doorsmer Sepeda Motor
(1)	(2)	(3)
Pasar Merah Timur	-	4
Tegal Sari II	-	-
Tegal Sari III	-	3
Tegal Sari I	-	-
Sukaramai I	1	2
Kota Matsum II	1	2
Kota Matsum IV	2	2
Kota Matsum I	4	3
Sei Rengas Permata	-	1
Sukaramai II	1	1
Sei Rengas II	1	-
Pandau Hulu II	-	2
Medan Area	10	20

Sumber/Source : Kantor Camat Medan Area/Medan Area district office

Tabel
Table 7.6

Jumlah Perusahaan Industri Besar/Sedang Kecil, dan Rumah Tangga Menurut Kelurahan di Kecamatan Medan Area, 2023
Number of Large/Medium/Small Industrial Enterprises and Households in Medan Area district, 2023

Kelurahan <i>Locality</i>	Industri Besar/ Sedang <i>Macro/Middle industry</i>	Industri Kecil <i>Micro industry</i>	Industri RumahTangga <i>Home industry</i>	Jumlah <i>Total</i>
(1)	(2)	(3)	(4)	(5)
Pasar Merah Timur	3	4	15	22
Tegal Sari II	2	8	1	11
Tegal Sari III	-	2	5	7
Tegal Sari I	4	-	-	4
Sukaramai I	-	9	8	17
Kota Matsum II	4	1	2	7
Kota Matsum IV	-	-	-	-
Kota Matsum I	-	2	5	7
Sei Rengas Permata	-	3	10	13
Sukaramai II	-	-	-	-
Sei Rengas II		14	10	24
Pandau Hulu II	-	7	3	10
Medan Area	13	50	59	122

Sumber/Source : Kantor Camat Medan Area/Medan Area district office

Tabel 7.7
Table

**Jumlah Lembaga Keuangan Menurut Kelurahan di
Kecamatan Medan Area, 2023**
*Number of Financial Institutions by Sub-District in Medan
Area district, 2023*

Kelurahan <i>Locality</i>	Bank <i>Bank</i>	Leasing/ <i>Finance</i>	Valuta Asing <i>Foreign Currency Exchange</i>	Koperasi	Pegadaian	Jumlah <i>Total</i>
(1)	(2)	(3)	(4)	(5)	(6)	(7)
Pasar Merah Timur	2	1	1	1	1	6
Tegal Sari II	-	2	-	-	1	3
Tegal Sari III	-	-	-	-	-	-
Tegal Sari I	1	-	-	-	-	1
Sukaramai I	7	-	-	-	1	8
Kota Matsum II	-	-	-	-	-	-
Kota Matsum IV	1	-	-	-	1	2
Kota Matsum I	-	-	-	-	-	-
Sei Rengas Permata	-	-	-	-	1	1
Sukaramai II	6	-	1	-	-	7
Sei Rengas II	6	-	1	-	-	7
Pandau Hulu II	-	-	-	-	-	-
Medan Area	35	3	3	1	5	47

Sumber/Source : Kantor Camat Medan Area/Medan Area Sdistrict office

DAFTAR PUSTAKA REFERENCES

- Badan Pusat Statistik. 2023. *Proyeksi Penduduk Indonesia 2020–2050 Hasil Sensus Penduduk 2020*. Jakarta.
- Undang-Undang Nomor 24 Tahun 2013 tentang Perubahan atas Undang-Undang Nomor 23 Tahun 2006 tentang Administrasi Kependudukan.
- Badan Pusat Statistik. 2021. *Buku 3: Konsep dan Definisi Podes 2021*. Jakarta: Badan Pusat Statistik.
- Badan Pusat Statistik. 2022. *Buku 4 Konsep dan Definisi Survei Sosial Ekonomi Nasional Maret 2023*. Jakarta: Badan Pusat Statistik.
- Badan Pusat Statistik. 2022. *Buku 5 Pemanfaatan Data Susenas Kor dan KP Susenas Maret 2023*. Jakarta: Badan Pusat Statistik.
- Kementerian Pekerjaan Umum dan Perumahan Rakyat. 2023. *Buku Informasi Statistik Infrastruktur PUPR Tahun 2022*. Jakarta: Pusat Data dan Teknologi Informasi, Kementerian PUPR.
- Indonesia. *Peraturan Kepala Badan Pusat Statistik Nomor 120 Tahun 2020 Tentang Klasifikasi Desa Perkotaan dan Perdesaan di Indonesia 2020*. Badan Pusat Statistik. Jakarta.
- Direktorat Jenderal Hortikultura & Badan Pusat Statistik. 2022. *Pedoman Statistik Pertanian Hortikultura (SPH)*. Jakarta: Kementerian Pertanian

ST 2023

SENSUS PERTANIAN

BerAKHLAK  **bangga melayani bangsa**
Berorientasi Pelayanan Akuntabel Kompeten Harmonis Loyal Adaptif Kolaboratif

DATA

MENCERDASKAN BANGSA

Enlighten Nation



**BADAN PUSAT STATISTIK
KOTA MEDAN**

BPS - Statistic Medan Municipality

Jl. Gaperta No. 311 Medan, 20124

Telp. : (061) 8449285, Fax (061) 8449270

Homepage : <http://medankota.bps.go.id> ; Email : bps1275@bps.go.id

ISSN 0853-3245



g9 770853 324004