



Katalog BPS : 1102001.33.11.040

KECAMATAN SUKOHARJO DALAM ANGKA 2009/2010



**BADAN PUSAT STATISTIK
KABUPATEN SUKOHARJO**

S A M B U T A N CAMAT SUKOHARJO KABUPATEN SUKOHARJO

Dalam era globalisasi di segala bidang, kita diharapkan dapat lebih meningkatkan kualitas dan memacu pelaksanaan pembangunan di segala bidang. Maka kita perlu meningkatkan koordinasi yang mantap dan terpadu mulai dari awal perencanaan dan pelaksanaan pembangunan, agar dapat dicapai hasil yang optimal.

Untuk itu perlu adanya data yang akurat dan informasi yang luas guna menunjang semua kegiatan baik dibidang pemerintahan, pembangunan maupun kemasyarakatan.

Seraya mengucapkan puji syukur kehadirat Tuhan Yang Maha Esa, saya menyambut dengan baik penerbitan buku "**KECAMATAN SUKOHARJO DALAM ANGKA TAHUN 2009**" yang telah disusun oleh koordinator Statistik Kecamatan. Dari buku ini akan diketahui gambaran dan informasi tentang keadaan Kecamatan Sukoharjo dalam bentuk angka selama tahun 2009.

Mudah-mudahan buku ini bermanfaat bagi para pemikir, perencana, pelaksana, pengambil keputusan dan bagi pihak lain yang membutuhkan dengan mengingat motto :

" Data itu sulit dan mahal tetapi lebih sulit dan mahal membangun tanpa data ".

Semoga Tuhan Yang Maha Esa senantiasa menyertai kita bersama, dalam upaya mensukseskan pembangunan Kecamatan Sukoharjo Kabupaten Sukoharjo.

Sukoharjo, Nopember 2010
CAMAT SUKOHARJO

WINARNO, S.SOS
Pembina
NIP. 195409211983081002

KATA PENGANTAR

Dengan semakin luas dan kompleksnya pembangunan yang dilaksanakan di berbagai bidang/sector, maka semakin dirasakan kebutuhan akan data statistik yang tepat waktu, dapat dipertanggungjawabkan dan netral khususnya bagi perencanaan dan pengambil keputusan.

Buku “KECAMATAN SUKOHARJO DALAM ANGKA TAHUN 2009” ini merupakan publikasi tahunan yang dihimpun secara langsung maupun tidak langsung yang isinya mencakup berbagai macam data dan informasi dari hasil administrasi dinas/instansi/Lembaga Kemasyarakatan dan Perusahaan/Industri yang terdapat di Kecamatan Sukoharjo Kabupaten Sukoharjo.

Berhasilnya usaha penerbitan ini adalah berkat peran serta dan kerjasama yang baik antara Kantor Dinas / Lembaga Pemerintahan dan Swasta di Kecamatan Sukoharjo dengan Badan Pusat Statistik Kabupaten Sukoharjo melalui Koordinator Statistik Kecamatan Sukoharjo.

Dalam kesempatan ini tidak lupa kami sampaikan terima kasih kepada Yth Bapak :

1. Camat Sukoharjo Kabupaten Sukoharjo.
2. Kepala Kantor, Dinas/Lembaga Pemerintahan dan Swasta lainnya di Kecamatan Sukoharjo yang telah banyak membantu kami sehingga pembuatan buku ini bisa terwujud.

Akhirnya kritik dan saran dari berbagai pihak untuk perbaikan buku ini sangat kami hargai dan semoga penyajian data ini dapat membantu memenuhi kebutuhan bagi semua pihak yang memerlukan.

Sukoharjo, Nopember 2010

Koordinator Statistik Kecamatan
KECAMATAN SUKOHARJO

SARWANTO

NIP. 195911101980011001

Data Mencerdaskan Bangsa

Sadar Statistik

Penyelenggara

Sadar untuk menggunakan teknik Statistik yang tepat guna menyajikan Data Statistik yang diperlukan konsumen secara tepat waktu, akurat dan mudah dipahami.

Responden

Sadar untuk memberikan jawaban apa adanya sesuai dengan kenyataan tanpa ragu-ragu

Pengguna

Sadar untuk memahami metode, konsep dan definisi serta memanfaatkan Data Statistik secara optimal.

Daftar Isi

| | Halaman |
|--|----------------|
| Sampul Dalam | i |
| Sambutan Camat | ii |
| Kata Pengantar | iii |
| Sadar Statistik | iv |
| Daftar Isi | v |
| Daftar Grafik | ix |
| Peta Kecamatan | x |
| | |
| I LETAK GEOGRAFI | |
| Ulasan | 2 |
| Letak Geografi Kecamatan | 3 |
| 1.1 Jarak Desa Ke Ibukota Kecamatan dan Luas Wilayah menurut Desa Tahun 2009 | 4 |
| 1.2 Luas Wilayah dan Prosentase Tanah per Desa Tahun 2009 (Ha) .. | 5 |
| 1.3 Luas Penggunaan Lahan menurut Desa Tahun 2009 | 6 |
| 1.4 Luas Wilayah Menurut Jenis Penggunaan Tanah per Desa Tahun 2009 (Ha) | 7 |
| 1.5 Banyaknya Hari Hujan menurut Bulan Tahun 2008 dan 2009 (Dalam Hari) | 8 |
| 1.6 Banyaknya Curah Hujan menurut Bulan Tahun 2008 dan 2009 (dalam mm) | 9 |
| 1.7 Rata – Rata Curah Hujan menurut Bulan Tahun 2008 dan 2009 (dalam mm) | 10 |
| | |
| II PEMERINTAHAN | |
| Ulasan | 13 |
| 2.1 Banyaknya Aparat Kecamatan Menurut Seksi dan Pendidikan Tahun 2009 | 14 |
| 2.2 Banyaknya Pamong Desa, Kebayanan, dan Dukuh dirinci menurut Desa Tahun 2009 | 15 |

| | | |
|-------------|---|----|
| 2.3 | Pembagian Wilayah Administrasi Pemerintahan dirinci menurut Desa Tahun 2009 | 16 |
| 2.4 | Klasifikasi Desa dirinci menurut Desa Tahun 2009 | 17 |
| 2.5 | Banyaknya Permohonan KTP dan KK dirinci menurut Bulan tahun 2009 | 18 |
| | | |
| III. | PENDUDUK | |
| | Ulasan | 22 |
| 3.1 | Luas, Jumlah Penduduk & Kepadatan Penduduk dirinci menurut Desa Tahun 2009 | 23 |
| 3.2 | Jumlah Penduduk menurut Jenis Kelamin dan Sex Ratio dirinci menurut Desa Tahun 2009 | 24 |
| 3.3 | Jumlah Penduduk Menurut Kewarganegaraan dirinci menurut Desa Tahun 2009 | 25 |
| 3.4 | Jumlah Penduduk Rata-Rata per Rumah Tangga dirinci menurut Desa Tahun 2009 | 26 |
| 3.5 | Jumlah Kelahiran & Angka kelahiran Kasar (CBR) menurut Desa Tahun 2009 | 27 |
| 3.6 | Jumlah Kematian & Angka Kematian Kasar (CDR) menurut Desa Tahun 2009 | 28 |
| 3.7 | Jumlah Penduduk Yang Datang dan Pindah menurut Desa Tahun 2009 | 29 |
| 3.8 | Banyaknya Penduduk menurut Jenis Kelamin dan Kelompok Umur Tahun 2009 | 30 |
| 3.9 | Jumlah Peserta KB menurut Alat KB yang Dipakai dirinci menurut Desa Tahun 2009 | 31 |
| 3.9 | Lanjutan | 32 |
| 3.10 | Jumlah Pasangan Usia Subur (PUS) menurut Umur dirinci Per Desa Tahun 2009 | 33 |
| 3.11 | Jumlah PUS menurut Partisipasi Peserta KB dirinci Per Desa Tahun 2009 | 34 |
| 3.12 | Jumlah PUS Peserta KB menurut Jalur Pelayanan dirinci Per Desa Tahun 2009 | 35 |
| 3.13 | Jumlah PUS Bukan Peserta KB menurut Kehamilannya dirinci Per Desa Tahun 2009 | 36 |
| 3.14 | Jumlah Keluarga menurut Pentahapan Keluarga Sejahtera dirinci per Desa Tahun 2009 | 37 |
| 3.14 | Lanjutan | 38 |

IV. SOSIAL

| | | |
|------|--|----|
| | Ulasan | 44 |
| 4.1 | Jumlah Sekolah menurut Jenis Sekolah menurut Desa Tahun 2009 | 45 |
| 4.1 | Lanjutan | 46 |
| 4.2 | Jumlah Sekolah Agama Islam dirinci menurut Desa Tahun 2009 ... | 47 |
| 4.3 | Banyaknya Murid TK Desa dirinci menurut Desa Tahun 2009 | 48 |
| 4.4 | Banyaknya Murid SD Negeri dirinci menurut Desa Tahun 2009 ... | 49 |
| 4.5 | Banyaknya Guru SD Negeri dirinci menurut Desa Tahun 2009..... | 50 |
| 4.6 | Jumlah Sarana Kesehatan menurut Desa Tahun 2009 | 51 |
| 4.7 | Jumlah Tenaga Kesehatan menurut Desa Tahun 2009 | 52 |
| 4.8 | Jumlah Penderita Cacat dirinci menurut Desa Tahun 2009 | 53 |
| 4.9 | Jumlah Pemeluk Agama menurut Desa Tahun 2009 | 54 |
| 4.9 | Lanjutan | 55 |
| 4.10 | Jumlah Tempat Ibadah menurut Desa Tahun 2009 | 56 |
| 4.11 | Banyaknya Kejadian Nikah, Talak, Cerai, Rujuk dirinci menurut Desa Tahun 2009..... | 57 |
| 4.12 | Banyaknya Penerimaan dan Penyaluran Zakat Fitrah dirinci menurut Desa Tahun 2009 | 58 |
| 4.12 | Lanjutan | 59 |
| 4.13 | Banyaknya Hewan dan Penerima Daging Kurban dirinci menurut Desa Tahun 2009 | 60 |
| 4.13 | Lanjutan | 61 |
| 4.14 | Jumlah Tanah Wakaf dan Sertifikasi menurut Desa Tahun 2009 | 62 |
| 4.15 | Jumlah Sarana Perekonomian dirinci menurut Desa Tahun 2009 | 63 |
| 4.15 | Lanjutan | 64 |

V. PERTANIAN

| | | |
|-----|--|----|
| | Ulasan | 68 |
| 5.1 | Luas Tanah Sawah dengan Jenis Irigasi menurut Desa Tahun 2009 | 69 |
| 5.2 | Luas Panen dan Produksi Padi Sawah dan Padi Ladang menurut Desa Tahun 2009 | 70 |
| 5.3 | Luas Panen dan Produksi Jagung, Kacang Tanah dan Kedelai menurut Desa Tahun 2009 | 71 |

| | | |
|-----|--|----|
| 5.4 | Jumlah Ternak dirinci menurut Desa Tahun 2009 | 72 |
| 5.4 | Lanjutan | 73 |
| 5.5 | Jumlah Ternak Unggas dirinci menurut Desa Tahun 2009 | 74 |

VI. PERHUBUNGAN

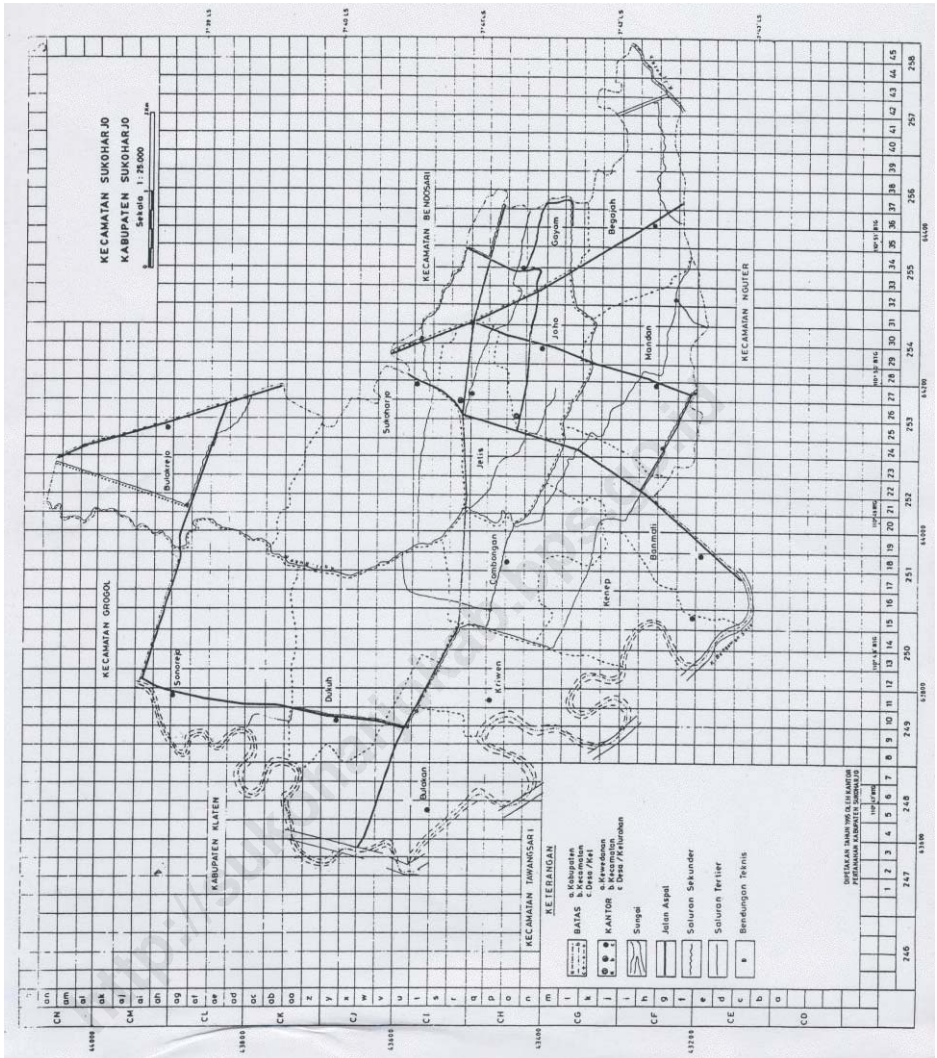
| | | |
|-----|--|----|
| | Ulasan | 78 |
| 6.1 | Jumlah Panjang Jalan menurut Desa Tahun 2009 | 79 |
| 6.2 | Jumlah Alat Komunikasi Menurut desa Tahun 2009 | 80 |

VII. PRODUK DOMESTIK REGIONAL BRUTO

| | | |
|-----|--|----|
| | Ulasan | 83 |
| 7.1 | PDRB Kecamatan Sukoharjo menurut Lapangan Usaha Atas Dasar Harga Berlaku Tahun 2007-2008 (Jutaan Rupiah) | 84 |
| 7.2 | PDRB Kecamatan Sukoharjo menurut Lapangan Usaha Atas Dasar Harga Konstan Tahun 2007-2008 (Jutaan Rupiah) | 85 |
| 7.3 | Distribusi Prosentase PDRB Kecamatan Sukoharjo menurut Lapangan Usaha Atas Dasar Harga Berlaku Tahun 2007-2008 | 86 |
| 7.4 | Distribusi Prosentase PDRB Kecamatan Sukoharjo menurut Lapangan Usaha Atas Dasar Harga Konstan Tahun 2007-2008..... | 87 |
| 7.5 | Laju Pertumbuhan Ekonomi Kecamatan Sukoharjo Menurut Lapangan Usaha tahun 2008 | 88 |

DAFTAR GRAFIK

| | | |
|------|--|----|
| 1 | Luas Wilayah menurut Penggunaan di Kecamatan Sukoharjo Tahun 2009..... | 11 |
| 2.1. | Banyaknya Pamong, Rukun Tetangga dan Rukun Warga di Kecamatan Sukoharjo Tahun 2009..... | 19 |
| 2.2 | Tingkat Pendidikan Aparat Pemerintahan di Kecamatan Sukoharjo Tahun 2009 | 20 |
| 3.1 | Piramida Penduduk Kecamatan Sukoharjo Tahun 2009 | 39 |
| 3.2 | Banyaknya kejadian Lahir dan Mati menurut Jenis Kelamin di Kecamatan Sukoharjo Tahun 2009 | 40 |
| 3.3 | Banyaknya kejadian Datang dan Pindah di Kecamatan Sukoharjo Tahun 2008 dan 2009 | 41 |
| 3.4 | Banyaknya Keluarga menurut Tahapan Keluarga di Kecamatan Sukoharjo Tahun 2009..... | 42 |
| 4.1. | Banyaknya Sekolah di Kecamatan Sukoharjo Tahun 2009 | 65 |
| 4.2 | Banyaknya Penderita Cacat menurut Jenis Cacat di Kecamatan Sukoharjo Tahun 2009 | 66 |
| 5.1 | Prosentase Penggunaan Lahan sawah menurut Jenis Irigasi di Kecamatan Sukoharjo Tahun 2009..... | 75 |
| 5.2 | Produksi Padi, Jagung dan Kedelai di Kecamatan Sukoharjo Tahun 2009 (Ton) | 76 |
| 6.1 | Panjang Jalan menurut Status Jalan di Kecamatan Sukoharjo Tahun 2009 | 81 |
| 7.1 | Distribusi Prosentase PDRB Kecamatan Sukoharjo menurut Lapangan Usaha Atas Dasar Harga Berlaku Tahun 2008..... | 89 |
| 7.2 | Distribusi Prosentase PDRB Kecamatan Sukoharjo menurut Lapangan Usaha Atas Dasar Harga Konstan Tahun 2008..... | 90 |



Kecamatan Sukoharjo Dalam Angka 2009/2010

BAB I

LUAS PENGGUNAAN LAHAN

Luas Wilayah Kecamatan Sukoharjo pada tahun 2009 tercatat 4.458 Ha atau sekitar 9,55 persen dari luas Kabupaten Sukoharjo (46.666 Ha). Luas yang ada terdiri dari 2.364 Ha atau 5,07 persen Lahan Sawah dan 2.094 Ha atau 4,49 persen bukan Lahan Sawah. Dibandingkan dengan tahun 2009 luas lahan sawah dan luas lahan bukan sawah relatif tidak mengalami perubahan.

Luas Bukan Lahan Sawah yang digunakan untuk pekarangan sebesar 75,69 persen dari total luas lahan bukan lahan sawah. Presentase tersebut merupakan yang terbesar dibandingkan presentase penggunaan bukan lahan sawah yang lain.

LETAK GEOGRAFI

Kecamatan **SUKOHARJO** terletak di dataran tinggi, dengan tinggi 105 m diatas permukaan laut, dengan luas wilayah 44,58 km²

Jarak dari Barat ke Timur \pm 5,0 Km,

Jarak dari Utara ke Selatan \pm 6,0 Km,

Jarak dari Ibukota Kecamatan ke Ibukota Kabupaten Sukoharjo \pm 1,50 Km.

Batas - batas Kecamatan :

Sebelah Utara : Kec. Grogol

Sebelah Timur : Kec. Bendosari

Sebelah Selatan : Kec. Nguter dan Kec. Tawang Sari

Sebelah Barat : Kec. Juwiring Kab. Klaten

Keadaan Iklim

Banyaknya hari hujan dalam 1 (satu) tahun ada 114 hari dengan rata

- rata Curah Hujan dalam 1 (satu) tahun 205 mm.

Tabel 1.1

JARAK DESA KE IBUKOTA KECAMATAN DAN LUAS WILAYAH
MENURUT DESA TAHUN 2009

| No | Kelurahan | Jarak dari Desa ke Kecamatan (Km) | Luas (Ha) |
|--------------------|-----------|--------------------------------------|-----------|
| (1) | (2) | (3) | (4) |
| 1 | Kenep | 4.80 | 282 |
| 2 | Banmati | 4.20 | 239 |
| 3 | Mandan | 2.60 | 318 |
| 4 | Begajah | 2.20 | 317 |
| 5 | Gayam | 1.90 | 211 |
| 6 | Joho | 0.80 | 216 |
| 7 | Jetis | 2.70 | 191 |
| 8 | Combongan | 3.80 | 325 |
| 9 | Kriwen | 5.60 | 313 |
| 10 | Bulakan | 7.20 | 302 |
| 11 | Dukuh | 6.60 | 394 |
| 12 | Sukoharjo | 3.80 | 495 |
| 13 | Bulakrejo | 5.40 | 411 |
| 14 | Sonorejo | 7.70 | 444 |
| J U M L A H | | | 4 458 |

Sumber Data : Monografi Desa

Tabel 1.2
 LUAS WILAYAH DAN PROSENTASE
 MENURUT PER DESA TAHUN 2009 (Ha)

| No | Kelurahan | Luas | % |
|-------------|-----------|-------|--------|
| (1) | (2) | (3) | (4) |
| 1 | Kenep | 282 | 6.33 |
| 2 | Banmati | 239 | 5.36 |
| 3 | Mandan | 318 | 7.13 |
| 4 | Begajah | 317 | 7.11 |
| 5 | Gayam | 211 | 4.73 |
| 6 | Joho | 216 | 4.85 |
| 7 | Jetis | 191 | 4.28 |
| 8 | Combongan | 325 | 7.29 |
| 9 | Kriwen | 313 | 7.02 |
| 10 | Bulakan | 302 | 6.77 |
| 11 | Dukuh | 394 | 8.84 |
| 12 | Sukoharjo | 495 | 11.10 |
| 13 | Bulakrejo | 411 | 9.22 |
| 14 | Sonorejo | 444 | 9.96 |
| J U M L A H | | 4 458 | 100.00 |
| 2008 | | 4 458 | 100.00 |

Sumber Data : Cabang Dinas Pertanian Kecamatan

Tabel 1.3
 LUAS PENGGUNAAN LAHAN
 MENURUT DESA TAHUN 2009 (Ha)

| No | Kelurahan | LAHAN SAWAH | BUKAN LAHAN SAWAH | JUMLAH |
|-------------|-----------|-------------|-------------------|--------|
| (1) | (2) | (3) | (4) | (5) |
| 1 | Kenep | 143 | 139 | 282 |
| 2 | Banmati | 124 | 115 | 239 |
| 3 | Mandan | 190 | 128 | 318 |
| 4 | Begajah | 142 | 175 | 317 |
| 5 | Gayam | 75 | 136 | 211 |
| 6 | Joho | 90 | 126 | 216 |
| 7 | Jetis | 45 | 146 | 191 |
| 8 | Combongan | 174 | 151 | 325 |
| 9 | Kriwen | 136 | 177 | 313 |
| 10 | Bulakan | 132 | 170 | 302 |
| 11 | Dukuh | 257 | 137 | 394 |
| 12 | Sukoharjo | 296 | 199 | 495 |
| 13 | Bulakrejo | 258 | 153 | 411 |
| 14 | Sonorejo | 302 | 142 | 444 |
| J U M L A H | | 2 364 | 2 094 | 4 458 |
| 2008 | | 2 364 | 2 094 | 4 458 |

Sumber Data : Cabang Dinas Pertanian Kecamatan

Tabel 1.4
 LUAS WILAYAH MENURUT JENIS PENGGUNAAN TANAH
 PER DESA TAHUN 2009 (Ha)

| No | Kelurahan | Tanah Sawah | Tanah Tegal | Pekarangan | Hutan Negara | Lainnya | Jumlah |
|-------------|-----------|-------------|-------------|------------|--------------|---------|--------|
| (1) | (2) | (3) | (4) | (5) | (6) | (7) | (8) |
| 1 | Kenep | 143 | 20 | 103 | 0 | 16 | 282 |
| 2 | Banmati | 124 | 0 | 79 | 0 | 36 | 239 |
| 3 | Mandan | 190 | 0 | 104 | 0 | 24 | 318 |
| 4 | Begajah | 142 | 0 | 158 | 0 | 17 | 317 |
| 5 | Gayam | 75 | 0 | 107 | 0 | 29 | 211 |
| 6 | Joho | 90 | 0 | 94 | 0 | 32 | 216 |
| 7 | Jetis | 45 | 0 | 123 | 0 | 23 | 191 |
| 8 | Combongan | 174 | 0 | 102 | 0 | 49 | 325 |
| 9 | Kriwen | 136 | 55 | 103 | 0 | 19 | 313 |
| 10 | Bulakan | 132 | 0 | 120 | 0 | 50 | 302 |
| 11 | Dukuh | 257 | 0 | 114 | 0 | 23 | 394 |
| 12 | Sukoharjo | 296 | 0 | 155 | 0 | 44 | 495 |
| 13 | Bulakrejo | 258 | 0 | 112 | 0 | 41 | 411 |
| 14 | Sonorejo | 302 | 0 | 111 | 0 | 31 | 444 |
| J U M L A H | | 2 364 | 75 | 1 585 | 0 | 434 | 4 458 |
| 2008 | | 2 364 | 75 | 1 585 | 0 | 434 | 4 458 |

Sumber Data : Cabang Dinas Pertanian Kecamatan

Tabel 1.5
 BANYAKNYA HARI HUJAN MENURUT BULAN
 TAHUN 2008 DAN 2009 (Dalam Hari)

| No | Bulan | 2008 | 2009 |
|--------|-----------|------|------|
| (1) | (2) | (3) | (4) |
| 1 | Januari | 15 | 22 |
| 2 | Pebruari | 24 | 18 |
| 3 | Maret | 24 | 10 |
| 4 | April | 10 | 13 |
| 5 | Mei | 4 | 13 |
| 6 | Juni | 0 | 6 |
| 7 | Juli | 0 | 1 |
| 8 | Agustus | 2 | - |
| 9 | September | 0 | - |
| 10 | Oktober | 15 | 7 |
| 11 | Nopember | 20 | 13 |
| 12 | Desember | 13 | 11 |
| Jumlah | | 127 | 114 |

Sumber Data : Cabang Dinas Pertanian Kecamatan

Tabel 1.6
 BANYAKNYA CURAH HUJAN MENURUT BULAN
 TAHUN 2008 DAN 2009 (Dalam mm)

| No | Bulan | 2008 | 2009 |
|-------------|-----------|------|------|
| (1) | (2) | (3) | (4) |
| 1 | Januari | 122 | 436 |
| 2 | Pebruari | 319 | 401 |
| 3 | Maret | 529 | 357 |
| 4 | April | 90 | 168 |
| 5 | Mei | 38 | 219 |
| 6 | Juni | 0 | 28 |
| 7 | Juli | 0 | 1 |
| 8 | Agustus | 8 | - |
| 9 | September | 0 | - |
| 10 | Oktober | 144 | 129 |
| 11 | Nopember | 353 | 105 |
| 12 | Desember | 210 | 202 |
| Rata - rata | | 201 | 205 |

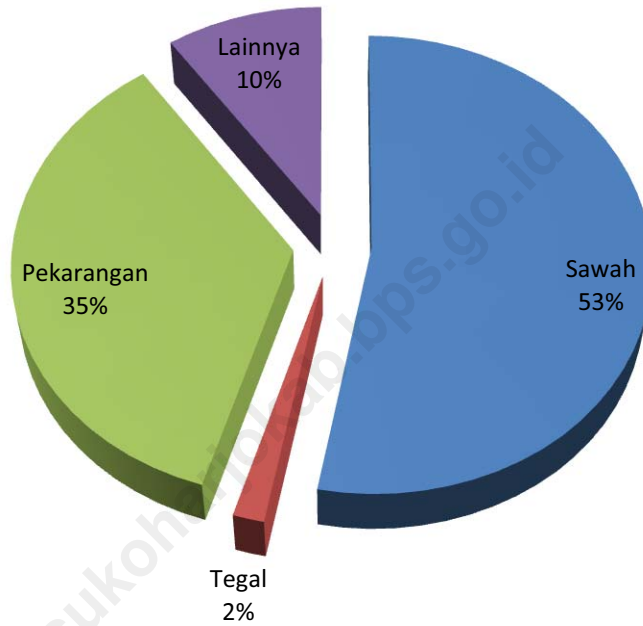
Sumber Data : Cabang Dinas Pertanian Kecamatan

Tabel 1.7
 RATA - RATA CURAH HUJAN MENURUT BULAN
 TAHUN 2008 DAN 2009 (Dalam mm)

| No | Bulan | 2008 | 2009 |
|-----------------|-----------|------|------|
| (1) | (2) | (3) | (4) |
| 1 | Januari | 8 | 20 |
| 2 | Pebruari | 13 | 22 |
| 3 | Maret | 22 | 36 |
| 4 | April | 9 | 13 |
| 5 | Mei | 10 | 17 |
| 6 | Juni | 0 | 5 |
| 7 | Juli | 0 | 1 |
| 8 | Agustus | 4 | - |
| 9 | September | 0 | - |
| 10 | Oktober | 10 | 18 |
| 11 | Nopember | 18 | 8 |
| 12 | Desember | 16 | 18 |
| Rata - Rata Kec | | 14 | 18 |

Sumber Data : Cabang Dinas Pertanian Kecamatan

Grafik 1
Luas Wilayah menurut Penggunaan
di Kecamatan Sukoharjo Tahun 2009



BAB II

PEMERINTAHAN

Kecamatan Sukoharjo terbagi dalam 14 Kelurahan, wilayah tersebut terdiri dari 52 lingkungan, 137 RW (Rukun Warga) dan 436 RT (Rukun Tetangga). Menurut klasifikasinya semua Kelurahan di Kecamatan Sukoharjo termasuk Desa Swakarya.

Dalam pelaksanaan pemerintahan di Kecamatan Sukoharjo, jumlah aparat kecamatan ada 20 orang, sedangkan aparat desa ada 138 orang.

Pada saat sekarang ini kesadaran masyarakat untuk memiliki Kartu Tanda Penduduk dan Kartu Keluarga semakin membaik. Dalam 1 tahun terakhir terdapat 17.913 pencari KTP dan 4.047 yang membuat KK.

Tabel 2.1
BANYAKNYA APARAT KECAMATAN
DIRINCI MENURUT SEKSI DAN PENDIDIKAN TAHUN 2009

| No | SEKSI | Tingkat Pendidikan | | | | JUMLAH |
|-------------|--------------------|--------------------|-------|-----|-----|--------|
| | | S1 + | D III | SMA | SMP | |
| (1) | (2) | | | | | (4) |
| 1 | Camat | 1 | 0 | 0 | 0 | 1 |
| 2 | Sekretariat | 1 | 2 | 1 | 0 | 4 |
| 3 | Sie Pelayanan Umum | 0 | 0 | 2 | 0 | 2 |
| 4 | Sie Pemerintahan | 0 | 1 | 2 | 0 | 3 |
| 5 | Sie P M D | 1 | 0 | 2 | 0 | 3 |
| 6 | Sie Kesos | 0 | 0 | 2 | 0 | 2 |
| 7 | Sie Trantib | 1 | 1 | 3 | 0 | 5 |
| J U M L A H | | 4 | 4 | 12 | 0 | 20 |
| 2008 | | 4 | 4 | 12 | 0 | 20 |

Sumber Data : Sekretariat Kecamatan

Tabel 2.2
BANYAKNYA PAMONG DESA, KEBAYANAN DAN DUKUH
DIRINCI MENURUT DESA TAHUN 2009

| No | Kelurahan | Kepala Desa/ Lurah | Sekretaris Desa/Carik | Kaur/Kasie | Kaling |
|-------------|-----------|-----------------------|--------------------------|------------|--------|
| (1) | (2) | (3) | (4) | (5) | (6) |
| 1 | Kenep | 1 | 1 | 5 | 3 |
| 2 | Banmati | 1 | 1 | 5 | 4 |
| 3 | Mandan | 1 | 1 | 4 | 3 |
| 4 | Begajah | 1 | 1 | 4 | 4 |
| 5 | Gayam | 1 | 1 | 4 | 4 |
| 6 | Joho | 1 | 1 | 5 | 4 |
| 7 | Jetis | 1 | 1 | 4 | 3 |
| 8 | Combongan | 1 | 1 | 4 | 3 |
| 9 | Kriwen | 1 | 1 | 2 | 4 |
| 10 | Bulakan | 1 | 1 | 3 | 4 |
| 11 | Dukuh | 1 | 1 | 4 | 3 |
| 12 | Sukoharjo | 1 | 1 | 5 | 6 |
| 13 | Bulakrejo | 1 | 1 | 5 | 4 |
| 14 | Sonorejo | 1 | 1 | 4 | 3 |
| J U M L A H | | 14 | 14 | 58 | 52 |
| 2008 | | 14 | 14 | 58 | 52 |

Sumber Data : Seksi Pemerintahan Kecamatan

Tabel 2.3
PEMBAGIAN WILAYAH ADMINISTRASI PEMERINTAHAN
DIRINCI MENURUT DESA TAHUN 2009

| No | Kelurahan | Lingkungan | Rukun Warga | Rukun Tetangga |
|-------------|-----------|------------|----------------|-------------------|
| (1) | (2) | (3) | (4) | (5) |
| 1 | Kenep | 3 | 9 | 29 |
| 2 | Banmati | 4 | 9 | 24 |
| 3 | Mandan | 3 | 9 | 29 |
| 4 | Begajah | 4 | 12 | 31 |
| 5 | Gayam | 4 | 14 | 43 |
| 6 | Joho | 4 | 9 | 26 |
| 7 | Jetis | 3 | 8 | 29 |
| 8 | Combongan | 3 | 6 | 23 |
| 9 | Kriwen | 4 | 10 | 33 |
| 10 | Bulakan | 4 | 10 | 32 |
| 11 | Dukuh | 3 | 9 | 36 |
| 12 | Sukoharjo | 6 | 13 | 43 |
| 13 | Bulakrejo | 4 | 8 | 24 |
| 14 | Sonorejo | 3 | 11 | 34 |
| J U M L A H | | 52 | 137 | 436 |
| 2008 | | 52 | 137 | 436 |

Sumber Data : Seksi Pemerintahan Kecamatan

Tabel 2.4
 KLASIFIKASI DESA
 DIRINCI MENURUT DESA TAHUN 2009

| No | Kelurahan | SWADAYA | SWAKARYA | SWASEMBADA |
|-------------|-----------|---------|----------|------------|
| (1) | (2) | (3) | (4) | (5) |
| 1 | Kenep | 0 | 1 | 0 |
| 2 | Banmati | 0 | 1 | 0 |
| 3 | Mandan | 0 | 1 | 0 |
| 4 | Begajah | 0 | 1 | 0 |
| 5 | Gayam | 0 | 1 | 0 |
| 6 | Joho | 0 | 1 | 0 |
| 7 | Jetis | 0 | 1 | 0 |
| 8 | Combongan | 0 | 1 | 0 |
| 9 | Kriwen | 0 | 1 | 0 |
| 10 | Bulakan | 0 | 1 | 0 |
| 11 | Dukuh | 0 | 1 | 0 |
| 12 | Sukoharjo | 0 | 1 | 0 |
| 13 | Bulakrejo | 0 | 1 | 0 |
| 14 | Sonorejo | 0 | 1 | 0 |
| J U M L A H | | 0 | 14 | 0 |
| 2008 | | 0 | 14 | 0 |

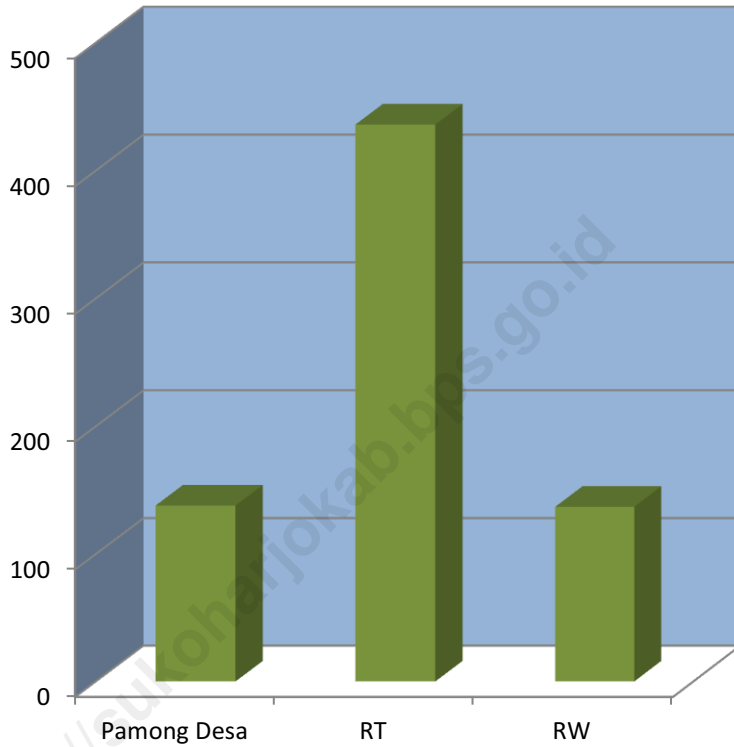
Sumber Data : Seksi PMD Kecamatan

Tabel 2.5
BANYAKNYA PERMOHONAN KTP DAN KK
DIRINCI MENURUT BULAN TAHUN 2009

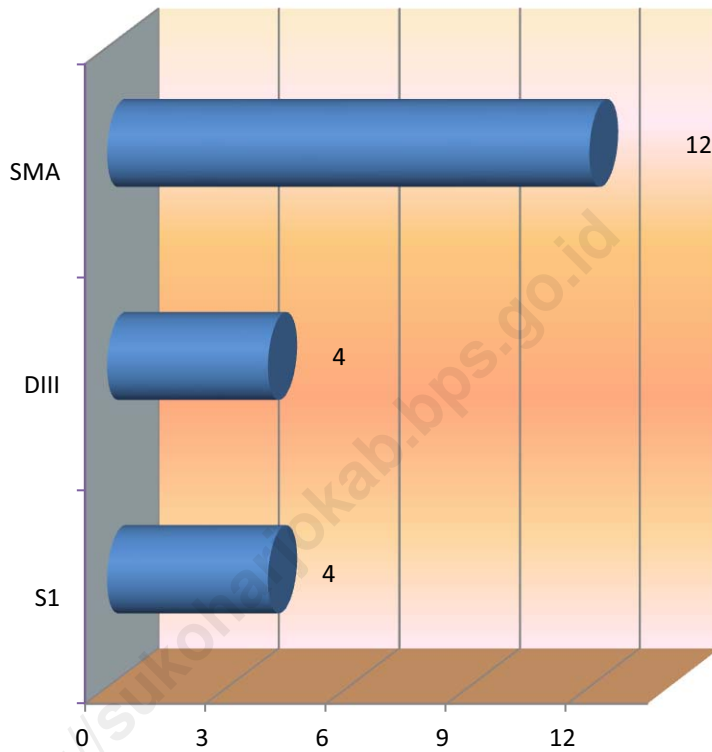
| No | Bulan | KTP | KK |
|-------------|-----------|--------|-------|
| (1) | (2) | (3) | (4) |
| 1 | JANUARI | 1 780 | 293 |
| 2 | PEBRUARI | 1 306 | 261 |
| 3 | MARET | 1 424 | 440 |
| 4 | APRIL | 1 231 | 327 |
| 5 | MEI | 2 336 | 557 |
| 6 | JUNI | 2 040 | 541 |
| 7 | JULI | 1 487 | 333 |
| 8 | AGUSTUS | 1 242 | 285 |
| 9 | SEPTEMBER | 1 114 | 248 |
| 10 | OKTOBER | 1 580 | 313 |
| 11 | NOPEMBER | 1 128 | 211 |
| 12 | DESEMBER | 1 245 | 238 |
| J U M L A H | | 17 913 | 4 047 |
| 2008 | | 18 877 | 4 350 |

Sumber Data : UPTD DKPS Kecamatan

Grafik 2.1
Banyaknya Pamong, Rukun Tetangga dan Rukun Warga di Kecamatan Sukoharjo Tahun 2009



Grafik 2.2
Tingkat Pendidikan Aparat Pemerintahan
di Kecamatan Sukoharjo Tahun 2009



BAB III

PENDUDUK

Jumlah Penduduk Kecamatan Sukoharjo pada tahun 2009 tercatat 84.742 jiwa yang terdiri dari 41.848 penduduk laki - laki atau 49,38 prosen dan 42.894 penduduk perempuan atau 50,62 prosen. Adapun jumlah rumahtangga sebanyak 21.484.

Dilihat dari kepadatannya (jiwa / Km²), Kelurahan Gayam merupakan desa yang memiliki kepadatan penduduk tertinggi yaitu 4.502 jiwa setiap Kilometer persegi, sedangkan yang terendah yaitu Kelurahan Sonorejo sebesar 1.018 jiwa setiap Kilometer persegi.

Pada tahun 2009 penduduk pendatang baru di Kecamatan Sukoharjo sebanyak 1.208, sebaliknya penduduk yang pindah sebesar 876.

Dilihat dari Angka Kelahiran Kasar (CBR)-nya, dari tiap 1000 penduduk terjadi kelahiran sebanyak 12 orang, sementara Angka Kematian Kasarnya 6 orang per 1000 penduduk.

Jumlah PUS tahun 2009 ada 16.098 dimana 3.143 bukan peserta KB dengan 440 sedang hamil, 405 ingin punya anak, 846 menunda kehamilan dan 1.452 tidak ingin anak lagi.

Tabel 3.1
 LUAS, JUMLAH PENDUDUK, KEPADATAN PENDUDUK
 DIRINCI MENURUT DESA TAHUN 2009

| No | Kelurahan | Luas Wilayah (Km ²) | Jumlah Penduduk | Kepadatan Tiap (Jiwa/Km ²) |
|-------------|-----------|------------------------------------|--------------------|---|
| (1) | (2) | (3) | (4) | (5) |
| 1 | Kenep | 2.82 | 4 869 | 1 727 |
| 2 | Banmati | 2.39 | 4 799 | 2 008 |
| 3 | Mandan | 3.18 | 5 219 | 1 641 |
| 4 | Begajah | 3.17 | 5 682 | 1 792 |
| 5 | Gayam | 2.11 | 9 500 | 4 502 |
| 6 | Joho | 2.16 | 6 088 | 2 819 |
| 7 | Jetis | 1.91 | 6 919 | 3 623 |
| 8 | Combongan | 3.25 | 4 580 | 1 409 |
| 9 | Kriwen | 3.13 | 5 294 | 1 691 |
| 10 | Bulakan | 3.02 | 7 112 | 2 355 |
| 11 | Dukuh | 3.94 | 5 622 | 1 427 |
| 12 | Sukoharjo | 4.95 | 9 360 | 1 891 |
| 13 | Bulakrejo | 4.11 | 5 178 | 1 260 |
| 14 | Sonorejo | 4.44 | 4 520 | 1 018 |
| J U M L A H | | 44.58 | 84 742 | 1 901 |
| 2008 | | 44.58 | 83 948 | 1 883 |

Sumber Data : BPS Kab. Sukoharjo

Tabel 3.2
 JUMLAH PENDUDUK MENURUT JENIS KELAMIN DAN SEX RATIO
 DIRINCI MENURUT DESA TAHUN 2009

| No | Kelurahan | Laki-laki | Perempuan | Jumlah | Sex Rasio |
|-------------|-----------|-----------|-----------|--------|-----------|
| (1) | (2) | (3) | (4) | (5) | (6) |
| 1 | Kenep | 2 405 | 2 464 | 4 869 | 97.61 |
| 2 | Banmati | 2 325 | 2 474 | 4 799 | 93.98 |
| 3 | Mandan | 2 579 | 2 640 | 5 219 | 97.69 |
| 4 | Begajah | 2 877 | 2 805 | 5 682 | 102.57 |
| 5 | Gayam | 4 565 | 4 935 | 9 500 | 92.50 |
| 6 | Joho | 2 944 | 3 144 | 6 088 | 93.64 |
| 7 | Jetis | 3 459 | 3 460 | 6 919 | 99.97 |
| 8 | Combongan | 2 346 | 2 234 | 4 580 | 105.01 |
| 9 | Kriwen | 2 567 | 2 727 | 5 294 | 94.13 |
| 10 | Bulakan | 3 567 | 3 545 | 7 112 | 100.62 |
| 11 | Dukuh | 2 797 | 2 825 | 5 622 | 99.01 |
| 12 | Sukoharjo | 4 639 | 4 721 | 9 360 | 98.26 |
| 13 | Bulakrejo | 2 548 | 2 630 | 5 178 | 96.88 |
| 14 | Sonorejo | 2 230 | 2 290 | 4 520 | 97.38 |
| J U M L A H | | 41 848 | 42 894 | 84 742 | 97.56 |
| 2008 | | 41 443 | 42 505 | 83 948 | 97.50 |

Sumber Data : BPS Kab. Sukoharjo

Tabel 3.3
JUMLAH PENDUDUK MENURUT KEWARGANEGARAAN
DIRINCI MENURUT DESA TAHUN 2009

| No | Kelurahan | W N I | W N A | Jumlah |
|-------------|-----------|--------|-------|--------|
| (1) | (2) | (3) | (4) | (5) |
| 1 | Kenep | 4 869 | 0 | 4 869 |
| 2 | Banmati | 4 799 | 0 | 4 799 |
| 3 | Mandan | 5 219 | 0 | 5 219 |
| 4 | Begajah | 5 682 | 0 | 5 682 |
| 5 | Gayam | 9 500 | 0 | 9 500 |
| 6 | Joho | 6 088 | 0 | 6 088 |
| 7 | Jetis | 6 919 | 0 | 6 919 |
| 8 | Combongan | 4 580 | 0 | 4 580 |
| 9 | Kriwen | 5 294 | 0 | 5 294 |
| 10 | Bulakan | 7 112 | 0 | 7 112 |
| 11 | Dukuh | 5 622 | 0 | 5 622 |
| 12 | Sukoharjo | 9 360 | 0 | 9 360 |
| 13 | Bulakrejo | 5 178 | 0 | 5 178 |
| 14 | Sonorejo | 4 520 | 0 | 4 520 |
| J U M L A H | | 84 742 | 0 | 84 742 |
| 2008 | | 83 948 | 0 | 83 948 |

Sumber Data : BPS Kab. Sukoharjo

Tabel 3.4
 JUMLAH PENDUDUK RATA - RATA PER RUMAH TANGGA
 DIRINCI MENURUT DESA TAHUN 2009

| No | Kelurahan | Jumlah Penduduk | Jumlah Rumah Tangga | Rata - rata Per Ruta |
|-------------|-----------|-----------------|---------------------|----------------------|
| (1) | (2) | (3) | (4) | (5) |
| 1 | Kenep | 4 869 | 1 205 | 4.04 |
| 2 | Banmati | 4 799 | 1 214 | 3.95 |
| 3 | Mandan | 5 219 | 1 371 | 3.81 |
| 4 | Begajah | 5 682 | 1 528 | 3.72 |
| 5 | Gayam | 9 500 | 2 374 | 4.00 |
| 6 | Joho | 6 088 | 1 718 | 3.54 |
| 7 | Jetis | 6 919 | 1 945 | 3.56 |
| 8 | Combongan | 4 580 | 1 114 | 4.11 |
| 9 | Kriwen | 5 294 | 1 296 | 4.08 |
| 10 | Bulakan | 7 112 | 1 577 | 4.51 |
| 11 | Dukuh | 5 622 | 1 420 | 3.96 |
| 12 | Sukoharjo | 9 360 | 2 231 | 4.20 |
| 13 | Bulakrejo | 5 178 | 1 223 | 4.23 |
| 14 | Sonorejo | 4 520 | 1 268 | 3.56 |
| J U M L A H | | 84 742 | 21 484 | 3.94 |
| 2008 | | 83 948 | 21 278 | 3.95 |

Sumber Data : BPS Kab. Sukoharjo

Tabel 3.5
JUMLAH KELAHIRAN DAN ANGKA KELAHIRAN KASAR (CBR)
MENURUT DESA TAHUN 2009

| No | Kelurahan | Kelahiran | | | Penduduk Tgh Thn | Angka Kelahiran Kasar (CBR) |
|-------------|-----------|-----------|-----|-------|---------------------|--------------------------------|
| | | L | P | L+P | | |
| (1) | (2) | (3) | (4) | (5) | (6) | (7) |
| 1 | Kenep | 20 | 18 | 38 | 4 802 | 7.91 |
| 2 | Banmati | 42 | 34 | 76 | 4 768 | 15.94 |
| 3 | Mandan | 29 | 45 | 74 | 5 185 | 14.27 |
| 4 | Begajah | 33 | 26 | 59 | 5 659 | 10.43 |
| 5 | Gayam | 32 | 32 | 64 | 9 507 | 6.73 |
| 6 | Joho | 50 | 38 | 88 | 6 043 | 14.56 |
| 7 | Jetis | 36 | 28 | 64 | 6 850 | 9.34 |
| 8 | Combongan | 29 | 16 | 45 | 4 556 | 9.88 |
| 9 | Kriwen | 32 | 33 | 65 | 5 263 | 12.35 |
| 10 | Bulakan | 68 | 45 | 113 | 7 059 | 16.01 |
| 11 | Dukuh | 47 | 21 | 68 | 5 580 | 12.19 |
| 12 | Sukoharjo | 62 | 53 | 115 | 9 347 | 12.30 |
| 13 | Bulakrejo | 41 | 28 | 69 | 5 175 | 13.33 |
| 14 | Sonorejo | 21 | 24 | 45 | 4 485 | 10.03 |
| J U M L A H | | 542 | 441 | 983 | 84 279 | 11.66 |
| 2008 | | 576 | 445 | 1 021 | 83 600 | 12.21 |

Sumber Data : BPS Kab. Sukoharjo

Tabel 3.6
 JUMLAH KEMATIAN DAN ANGKA KEMATIAN KASAR (CDR)
 MENURUT DESA TAHUN 2009

| No | Kelurahan | Kematian | | | Penduduk Tgh Thn | Angka Kematian Kasar (CDR) |
|-------------|-----------|----------|-----|-----|---------------------|-------------------------------|
| | | L | P | L+P | | |
| (1) | (2) | (3) | (4) | (5) | (6) | (7) |
| 1 | Kenep | 12 | 10 | 22 | 4 802 | 4.58 |
| 2 | Banmati | 12 | 18 | 30 | 4 768 | 6.29 |
| 3 | Mandan | 18 | 5 | 23 | 5 185 | 4.44 |
| 4 | Begajah | 17 | 34 | 51 | 5 659 | 9.01 |
| 5 | Gayam | 32 | 26 | 58 | 9 507 | 6.10 |
| 6 | Joho | 14 | 23 | 37 | 6 043 | 6.12 |
| 7 | Jetis | 18 | 21 | 39 | 6 850 | 5.69 |
| 8 | Combongan | 18 | 9 | 27 | 4 556 | 5.93 |
| 9 | Kriwen | 19 | 11 | 30 | 5 263 | 5.70 |
| 10 | Bulakan | 22 | 13 | 35 | 7 059 | 4.96 |
| 11 | Dukuh | 18 | 13 | 31 | 5 580 | 5.56 |
| 12 | Sukoharjo | 36 | 33 | 69 | 9 347 | 7.38 |
| 13 | Bulakrejo | 39 | 12 | 51 | 5 175 | 9.86 |
| 14 | Sonorejo | 9 | 9 | 18 | 4 485 | 4.01 |
| J U M L A H | | 284 | 237 | 521 | 84 279 | 6.18 |
| 2008 | | 263 | 244 | 507 | 83 600 | 6.06 |

Sumber Data : BPS Kab. Sukoharjo

Tabel 3.7
 JUMLAH PENDUDUK YANG DATANG & PINDAH
 MENURUT DESA TAHUN 2009

| No | Kelurahan | Penduduk | Penduduk |
|-------------|-----------|----------------|-------------|
| | | Pendatang Baru | Yang Pindah |
| (1) | (2) | (3) | (4) |
| 1 | Kenep | 85 | 40 |
| 2 | Banmati | 68 | 60 |
| 3 | Mandan | 38 | 39 |
| 4 | Begajah | 77 | 56 |
| 5 | Gayam | 90 | 115 |
| 6 | Joho | 111 | 96 |
| 7 | Jetis | 156 | 80 |
| 8 | Combongan | 52 | 42 |
| 9 | Kriwen | 46 | 23 |
| 10 | Bulakan | 92 | 60 |
| 11 | Dukuh | 93 | 68 |
| 12 | Sukoharjo | 145 | 101 |
| 13 | Bulakrejo | 103 | 65 |
| 14 | Sonorejo | 52 | 31 |
| J U M L A H | | 1 208 | 876 |
| 2008 | | 1 122 | 912 |

Sumber Data : BPS Kabupaten Sukoharjo

Tabel 3.8
BANYAKNYA PENDUDUK MENURUT JENIS KELAMIN
DAN KELOMPOK UMUR TAHUN 2009

| Kelompok Umur | Jenis Kelamin | | Jumlah |
|--------------------|---------------|---------------|---------------|
| | L | P | |
| (1) | (3) | (4) | (5) |
| 0 - 4 | 2 902 | 2 517 | 5 419 |
| 5 - 9 | 3 180 | 2 888 | 6 068 |
| 10 - 14 | 3 243 | 3 012 | 6 255 |
| 15 - 19 | 3 435 | 3 232 | 6 667 |
| 20 - 24 | 3 886 | 4 816 | 8 702 |
| 25 - 29 | 4 038 | 5 492 | 9 530 |
| 30 - 34 | 3 883 | 4 637 | 8 520 |
| 35 - 39 | 3 470 | 3 410 | 6 880 |
| 40 - 44 | 3 050 | 2 857 | 5 907 |
| 45 - 49 | 2 552 | 2 313 | 4 865 |
| 50 - 54 | 2 096 | 1 770 | 3 866 |
| 55 - 59 | 1 555 | 1 405 | 2 960 |
| 60 - 64 | 1 271 | 1 293 | 2 564 |
| 65 - 69 | 1 131 | 1 154 | 2 285 |
| 70 - 74 | 987 | 990 | 1 977 |
| 75+ | 1 169 | 1 108 | 2 277 |
| J U M L A H | 41 848 | 42 894 | 84 742 |
| 2008 | 41 443 | 42 505 | 83 948 |

Sumber Data : BPS Kab. Sukoharjo

Tabel 3.9
JUMLAH PESERTA KB AKTIF MENURUT ALAT KB YANG DIPAKAI
DIRINCI MENURUT DESA TAHUN 2009

| No | Kelurahan | Metode Kontrasepsi Jangka Panjang | | | | Jumlah |
|-------------|-----------|-----------------------------------|-----|-------|-----------|--------|
| | | IUD | MOP | MOW | IMP/SUSUK | |
| (1) | (2) | (3) | (4) | (5) | (6) | (7) |
| 1 | Kenep | 206 | 0 | 49 | 66 | 321 |
| 2 | Banmati | 139 | 1 | 89 | 30 | 259 |
| 3 | Mandan | 373 | 1 | 45 | 58 | 477 |
| 4 | Begajah | 229 | 8 | 56 | 21 | 314 |
| 5 | Gayam | 387 | 20 | 162 | 86 | 655 |
| 6 | Joho | 330 | 4 | 113 | 23 | 470 |
| 7 | Jetis | 342 | 8 | 113 | 59 | 522 |
| 8 | Combongan | 149 | 4 | 41 | 31 | 225 |
| 9 | Kriwen | 68 | 2 | 160 | 36 | 266 |
| 10 | Bulakan | 225 | 4 | 114 | 55 | 398 |
| 11 | Dukuh | 110 | 18 | 136 | 91 | 355 |
| 12 | Sukoharjo | 355 | 12 | 163 | 66 | 596 |
| 13 | Bulakrejo | 149 | 18 | 138 | 31 | 336 |
| 14 | Sonorejo | 200 | 5 | 85 | 33 | 323 |
| J U M L A H | | 3 262 | 105 | 1 464 | 686 | 5 517 |
| 2008 | | 3 130 | 105 | 1 463 | 693 | 5 391 |

Sumber Data : Koordinator KPPKB Kecamatan

Tabel 3.9 Lanjutan

| No | Kelurahan | Non MKJP | | | | Jumlah |
|-------------|-----------|----------|-------|--------|-----|--------|
| | | Suntik | Pil | Kondom | AV | |
| (1) | (2) | (3) | | | (4) | (5) |
| 1 | Kenep | 318 | 128 | 4 | 0 | 450 |
| 2 | Banmati | 386 | 98 | 7 | 0 | 491 |
| 3 | Mandan | 326 | 99 | 9 | 0 | 434 |
| 4 | Begajah | 421 | 105 | 5 | 0 | 531 |
| 5 | Gayam | 672 | 164 | 19 | 0 | 855 |
| 6 | Joho | 435 | 117 | 33 | 0 | 585 |
| 7 | Jetis | 579 | 98 | 20 | 0 | 697 |
| 8 | Combongan | 347 | 90 | 5 | 0 | 442 |
| 9 | Kriwen | 425 | 79 | 3 | 0 | 507 |
| 10 | Bulakan | 369 | 137 | 4 | 0 | 510 |
| 11 | Dukuh | 407 | 78 | 5 | 0 | 490 |
| 12 | Sukoharjo | 517 | 151 | 14 | 0 | 682 |
| 13 | Bulakrejo | 368 | 106 | 4 | 0 | 478 |
| 14 | Sonorejo | 306 | 80 | 3 | 0 | 389 |
| J U M L A H | | 5 876 | 1 530 | 135 | 0 | 7 541 |
| 2008 | | 5 816 | 1 515 | 129 | 0 | 7 460 |

Sumber Data : Koordinator KPPKB Kecamatan

Tabel 3.10
 JUMLAH PASANGAN USIA SUBUR (PUS) MENURUT UMUR
 DIRINCI PER DESA TAHUN 2009

| No | Kelurahan | Dibawah 20 th | 20 - 29 th | 30 th keatas | Jumlah |
|-------------|-----------|---------------------|------------|--------------|--------|
| (1) | (2) | (3) | (4) | (5) | (6) |
| 1 | Kenep | 11 | 320 | 636 | 967 |
| 2 | Banmati | 8 | 301 | 609 | 918 |
| 3 | Mandan | 10 | 443 | 549 | 1 002 |
| 4 | Begajah | 13 | 307 | 722 | 1 042 |
| 5 | Gayam | 9 | 591 | 1 279 | 1 879 |
| 6 | Joho | 12 | 461 | 835 | 1 308 |
| 7 | Jetis | 15 | 546 | 997 | 1 558 |
| 8 | Combongan | 12 | 373 | 446 | 831 |
| 9 | Kriwen | 9 | 353 | 621 | 983 |
| 10 | Bulakan | 11 | 492 | 612 | 1 115 |
| 11 | Dukuh | 12 | 370 | 656 | 1 038 |
| 12 | Sukoharjo | 9 | 591 | 991 | 1 591 |
| 13 | Bulakrejo | 13 | 470 | 524 | 1 007 |
| 14 | Sonorejo | 8 | 370 | 481 | 859 |
| J U M L A H | | 152 | 5 988 | 9 958 | 16 098 |
| 2008 | | 146 | 5 942 | 9 960 | 16 048 |

Sumber Data : Koordinator KPPKB Kecamatan

Tabel 3.11
 JUMLAH PUS MENURUT PARTISIPASI PESERTA KB
 DIRINCI PER DESA TAHUN 2009

| No | Kelurahan | Peserta KB | Bukan Peserta KB | Jumlah |
|-------------|-----------|------------|------------------|--------|
| (1) | (2) | (3) | (4) | (5) |
| 1 | Kenep | 771 | 196 | 967 |
| 2 | Banmati | 750 | 168 | 918 |
| 3 | Mandan | 811 | 191 | 1 002 |
| 4 | Begajah | 845 | 197 | 1 042 |
| 5 | Gayam | 1 510 | 369 | 1 879 |
| 6 | Joho | 1 055 | 253 | 1 308 |
| 7 | Jetis | 1 219 | 339 | 1 558 |
| 8 | Combongan | 667 | 164 | 831 |
| 9 | Kriwen | 773 | 210 | 983 |
| 10 | Bulakan | 908 | 207 | 1 115 |
| 11 | Dukuh | 842 | 196 | 1 038 |
| 12 | Sukoharjo | 1 278 | 313 | 1 591 |
| 13 | Bulakrejo | 814 | 193 | 1 007 |
| 14 | Sonorejo | 712 | 147 | 859 |
| J U M L A H | | 12 955 | 3 143 | 16 098 |
| 2008 | | 12 894 | 3 206 | 16 100 |

Sumber Data : Koordinator KPPKB Kecamatan

Tabel 3.12
 JUMLAH PUS PESERTA KB MENURUT JALUR PELAYANAN
 DIRINCI PER DESA TAHUN 2009

| No | Kelurahan | Pemerintah | Swasta | Jumlah |
|-------------|-----------|------------|--------|--------|
| (1) | (2) | (3) | (4) | (5) |
| 1 | Kenep | 300 | 471 | 771 |
| 2 | Banmati | 317 | 433 | 750 |
| 3 | Mandan | 332 | 479 | 811 |
| 4 | Begajah | 344 | 501 | 845 |
| 5 | Gayam | 588 | 922 | 1 510 |
| 6 | Joho | 433 | 622 | 1 055 |
| 7 | Jetis | 542 | 677 | 1 219 |
| 8 | Combongan | 285 | 382 | 667 |
| 9 | Kriwen | 315 | 458 | 773 |
| 10 | Bulakan | 384 | 524 | 908 |
| 11 | Dukuh | 326 | 516 | 842 |
| 12 | Sukoharjo | 512 | 766 | 1 278 |
| 13 | Bulakrejo | 334 | 480 | 814 |
| 14 | Sonorejo | 311 | 401 | 712 |
| J U M L A H | | 5 323 | 7 632 | 12 955 |
| 2008 | | 5 268 | 7 574 | 12 842 |

Sumber Data : Koordinator KPPKB Kecamatan

Tabel 3.13
JUMLAH PUS BUKAN PESERTA KB MENURUT KEHAMILANNYA
DIRINCI PER DESA TAHUN 2009

| No | Kelurahan | Hamil | Tidak Hamil | | | Jumlah |
|--------------------|-----------|-------|-------------|---------|--------------|--------|
| | | | Ingin Anak | Ditunda | Tdk Ing Anak | |
| (1) | (2) | (3) | (4) | | (5) | (6) |
| 1 | Kenep | 33 | 32 | 43 | 88 | 196 |
| 2 | Banmati | 27 | 32 | 59 | 50 | 168 |
| 3 | Mandan | 29 | 17 | 51 | 94 | 191 |
| 4 | Begajah | 28 | 24 | 57 | 88 | 197 |
| 5 | Gayam | 42 | 27 | 66 | 234 | 369 |
| 6 | Joho | 35 | 42 | 81 | 95 | 253 |
| 7 | Jetis | 33 | 37 | 92 | 177 | 339 |
| 8 | Combongan | 27 | 20 | 41 | 76 | 164 |
| 9 | Kriwen | 24 | 41 | 79 | 66 | 210 |
| 10 | Bulakan | 31 | 31 | 53 | 92 | 207 |
| 11 | Dukuh | 32 | 27 | 49 | 88 | 196 |
| 12 | Sukoharjo | 38 | 30 | 61 | 184 | 313 |
| 13 | Bulakrejo | 35 | 24 | 59 | 75 | 193 |
| 14 | Sonorejo | 26 | 21 | 55 | 45 | 147 |
| J U M L A H | | 440 | 405 | 846 | 1 452 | 3 143 |
| 2008 | | 445 | 385 | 874 | 1 502 | 3 206 |

Sumber Data : Koordinator KPPKB Kecamatan

Tabel 3.14
 JUMLAH KELUARGA MENURUT PENTAHAPAN KELUARGA SEJAHTERA
 DIRINCI PER DESA TAHUN 2009

| No | Kelurahan | Pra Sejahtera | KS TAHAP I | Sub Jumlah |
|-------------|-----------|---------------|------------|------------|
| (1) | (2) | (3) | (4) | (5) |
| 1 | Kenep | 351 | 197 | 548 |
| 2 | Banmati | 114 | 556 | 670 |
| 3 | Mandan | 132 | 326 | 458 |
| 4 | Begajah | 219 | 341 | 560 |
| 5 | Gayam | 118 | 401 | 519 |
| 6 | Joho | 146 | 402 | 548 |
| 7 | Jetis | 138 | 248 | 386 |
| 8 | Combongan | 127 | 473 | 600 |
| 9 | Kriwen | 387 | 537 | 924 |
| 10 | Bulakan | 398 | 561 | 959 |
| 11 | Dukuh | 155 | 488 | 643 |
| 12 | Sukoharjo | 248 | 512 | 760 |
| 13 | Bulakrejo | 337 | 339 | 676 |
| 14 | Sonorejo | 254 | 516 | 770 |
| J U M L A H | | 3 124 | 5 897 | 9 021 |
| 2008 | | 3 240 | 6 044 | 9 284 |

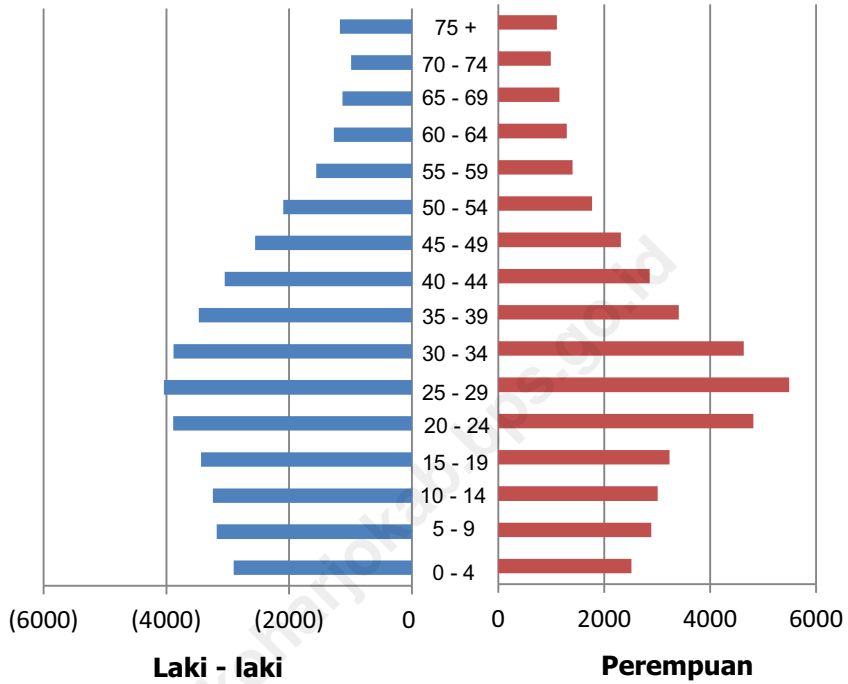
Sumber Data : Koordinator KPPKB Kecamatan

Tabel 3.14 Lanjutan

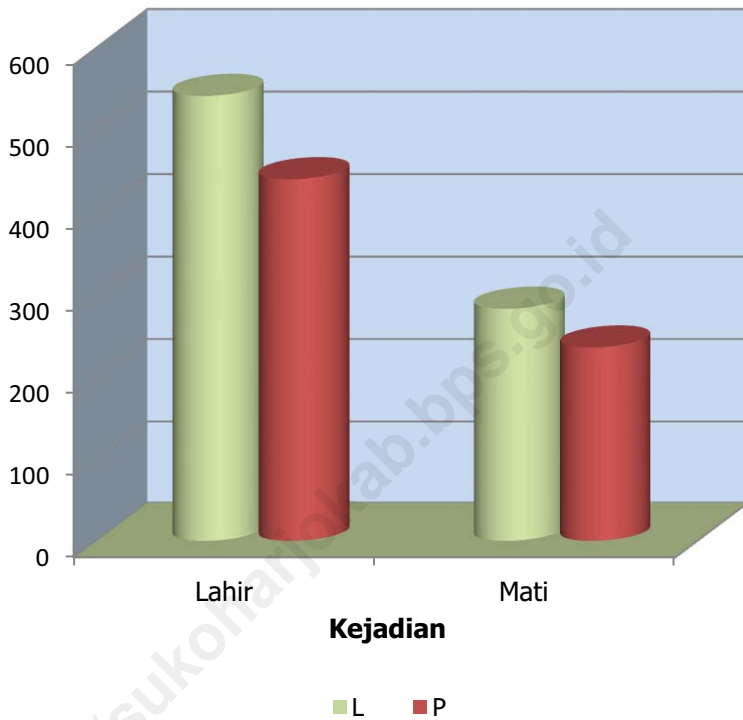
| No | Kelurahan | KS Tahap II | KS Tahap III | KS Tahap III Plus | Jumlah |
|-------------|-----------|-------------|--------------|-------------------|--------|
| (1) | (2) | (6) | (7) | (8) | (9) |
| 1 | Kenep | 176 | 304 | 161 | 1 189 |
| 2 | Banmati | 111 | 189 | 65 | 1 035 |
| 3 | Mandan | 118 | 439 | 314 | 1 329 |
| 4 | Begajah | 197 | 481 | 164 | 1 402 |
| 5 | Gayam | 473 | 724 | 736 | 2 452 |
| 6 | Joho | 234 | 430 | 522 | 1 734 |
| 7 | Jetis | 476 | 745 | 299 | 1 906 |
| 8 | Combongan | 75 | 195 | 176 | 1 046 |
| 9 | Kriwen | 134 | 165 | 134 | 1 357 |
| 10 | Bulakan | 268 | 279 | 116 | 1 622 |
| 11 | Dukuh | 311 | 209 | 185 | 1 348 |
| 12 | Sukoharjo | 368 | 637 | 527 | 2 292 |
| 13 | Bulakrejo | 196 | 363 | 208 | 1 443 |
| 14 | Sonorejo | 102 | 113 | 101 | 1 086 |
| J U M L A H | | 3 239 | 5 273 | 3 708 | 21 241 |
| 2008 | | 3 291 | 4 825 | 3 490 | 20 890 |

Sumber Data : Koordinator KPPKB Kecamatan

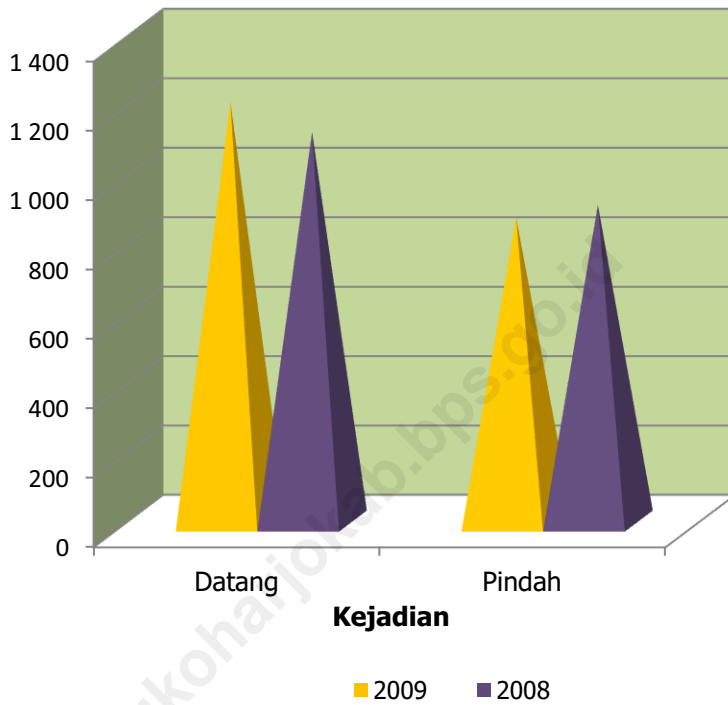
Grafik 3.1
Piramida Penduduk Kecamatan Sukoharjo Tahun 2009



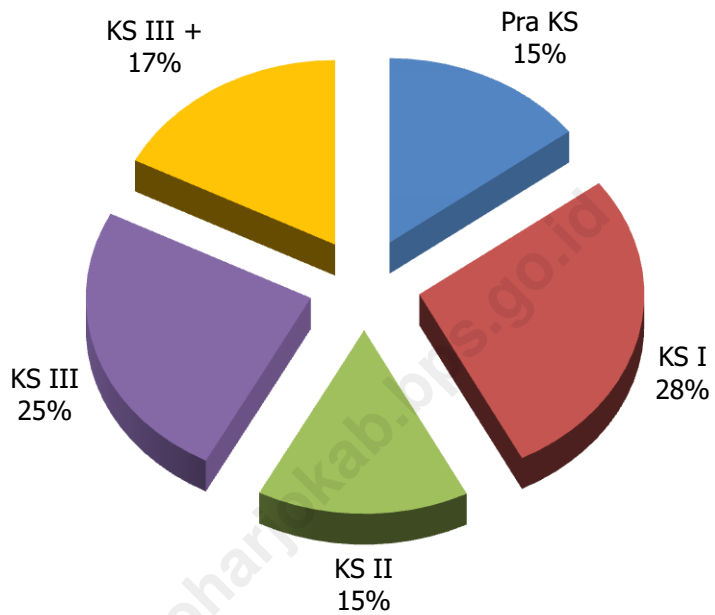
Grafik 3.2
Banyaknya Kejadian Lahir dan Mati menurut Jenis Kelamin
di Kecamatan Sukoharjo Tahun 2009



Grafik 3.3
Banyaknya Kejadian Datang dan Pindah
di Kecamatan Sukoharjo Tahun 2008 dan 2009



Grafik 3.4
Banyaknya Keluarga menurut Tahapan Keluarga
di Kecamatan Sukoharjo Tahun 2009



BAB IV

SOSIAL

Sarana pendidikan yang tersedia di Kecamatan Sukoharjo yaitu TK sebanyak 29 buah, SD sebanyak 48, SLTP sebanyak 10 dan SMU/SMK sebanyak 10, sedangkan Madrasah Ibtida'iyah sebanyak 8 sekolah, Tsanawiyah 1 sekolah dan Aliyah 1 sekolah.

Peningkatan sarana kesehatan sangat dibutuhkan sebagai upaya dalam peningkatan kesejahteraan masyarakat, selain pemerintah peran serta swasta cukup tinggi.

Pada tahun 2009 untuk jumlah Puskesmas sebanyak 2 buah, Puskesmas pembantu sebanyak 5 buah, Rumah Bersalin 16 buah, Praktek Dokter 30 buah, jumlah tenaga kesehatan antara lain Dokter 29 orang, Mantri Kesehatan / Perawat 50 orang dan Bidan 30 orang.

Banyaknya tempat Peribadatan di Kecamatan Sukoharjo pada tahun 2009 sebanyak 242 buah, terdiri dari 152 Masjid, 77 Langgar / Surau dan 13 Gereja.

Tabel 4.1
JUMLAH SEKOLAH MENURUT JENIS SEKOLAH
MENURUT DESA TAHUN 2009

| No | Kelurahan | TK | SD | | SMP | |
|-------------|-----------|-----|--------|--------|--------|--------|
| | | | NEGERI | SWASTA | NEGERI | SWASTA |
| (1) | (2) | (3) | (4) | | | |
| 1 | Kenep | 2 | 3 | 0 | 0 | 0 |
| 2 | Banmati | 1 | 3 | 0 | 1 | 0 |
| 3 | Mandan | 1 | 3 | 0 | 0 | 0 |
| 4 | Begajah | 3 | 3 | 0 | 1 | 0 |
| 5 | Gayam | 3 | 5 | 0 | 1 | 0 |
| 6 | Joho | 1 | 3 | 0 | 0 | 1 |
| 7 | Jetis | 3 | 4 | 1 | 2 | 1 |
| 8 | Combongan | 2 | 3 | 0 | 0 | 0 |
| 9 | Kriwen | 1 | 2 | 0 | 0 | 0 |
| 10 | Bulakan | 3 | 3 | 0 | 1 | 0 |
| 11 | Dukuh | 2 | 3 | 0 | 0 | 0 |
| 12 | Sukoharjo | 3 | 5 | 1 | 0 | 1 |
| 13 | Bulakrejo | 3 | 4 | 0 | 1 | 0 |
| 14 | Sonorejo | 1 | 2 | 0 | 0 | 0 |
| J U M L A H | | 29 | 46 | 2 | 7 | 3 |
| 2008 | | 29 | 46 | 2 | 7 | 3 |

Sumber Data : Cabang Dinas Pendidikan Kecamatan

Tabel 4.1 Lanjutan

| No | Kelurahan | SMA | | SMK | |
|-------------|-----------|--------|--------|--------|--------|
| | | NEGERI | SWASTA | NEGERI | SWASTA |
| (1) | (2) | (3) | (4) | (5) | (6) |
| 1 | Kenep | 0 | 0 | 0 | 0 |
| 2 | Banmati | 0 | 0 | 0 | 0 |
| 3 | Mandan | 0 | 0 | 0 | 0 |
| 4 | Begajah | 0 | 0 | 0 | 1 |
| 5 | Gayam | 0 | 1 | 0 | 0 |
| 6 | Joho | 0 | 1 | 0 | 1 |
| 7 | Jetis | 1 | 1 | 0 | 1 |
| 8 | Combongan | 0 | 0 | 0 | 0 |
| 9 | Kriwen | 0 | 0 | 0 | 0 |
| 10 | Bulakan | 0 | 0 | 0 | 0 |
| 11 | Dukuh | 0 | 0 | 0 | 0 |
| 12 | Sukoharjo | 0 | 1 | 0 | 0 |
| 13 | Bulakrejo | 0 | 1 | 0 | 1 |
| 14 | Sonorejo | 0 | 0 | 0 | 0 |
| J U M L A H | | 1 | 5 | 0 | 4 |
| 2008 | | 1 | 5 | 0 | 4 |

Sumber Data : Cabang Dinas Pendidikan Kecamatan

Tabel 4.2
JUMLAH SEKOLAH AGAMA ISLAM
DIRINCI MENURUT DESA TAHUN 2009

| No | Kelurahan | Ibtida' iyah | Tsana Wiyah | Aliyah | Pondok Pesantren | Jumlah |
|-------------|-----------|-----------------|----------------|--------|---------------------|--------|
| (1) | (2) | (3) | (4) | (5) | (6) | (7) |
| 16 | Kenep | 0 | 0 | 0 | 1 | 1 |
| 36 | Banmati | 0 | 0 | 0 | 0 | 0 |
| 24 | Mandan | 0 | 0 | 0 | 0 | 0 |
| 17 | Begajah | 0 | 0 | 0 | 0 | 0 |
| 29 | Gayam | 1 | 0 | 0 | 0 | 1 |
| 32 | Joho | 1 | 1 | 0 | 0 | 2 |
| 23 | Jetis | 1 | 0 | 1 | 1 | 3 |
| 49 | Combongan | 0 | 0 | 0 | 0 | 0 |
| 19 | Kriwen | 1 | 0 | 0 | 0 | 1 |
| 50 | Bulakan | 1 | 0 | 0 | 0 | 1 |
| 23 | Dukuh | 0 | 0 | 0 | 0 | 0 |
| 44 | Sukoharjo | 1 | 0 | 0 | 0 | 1 |
| 41 | Bulakrejo | 1 | 0 | 0 | 0 | 1 |
| 31 | Sonorejo | 1 | 0 | 0 | 0 | 1 |
| J U M L A H | | 8 | 1 | 1 | 2 | 12 |
| 2008 | | 8 | 1 | 1 | 1 | 11 |

Sumber Data : Pendais Kecamatan

Tabel 4.3
BANYAKNYA MURID TK DESA
DIRINCI MENURUT DESA TAHUN 2009

| No | Kelurahan | MURID | | Jumlah | GURU |
|-------------|-----------|-------|-----|--------|------|
| | | L | P | | |
| (1) | (2) | (3) | (4) | (5) | |
| 1 | Kenep | 22 | 26 | 48 | 7 |
| 2 | Banmati | 17 | 27 | 44 | 4 |
| 3 | Mandan | 23 | 19 | 42 | 4 |
| 4 | Begajah | 36 | 31 | 67 | 14 |
| 5 | Gayam | 96 | 108 | 204 | 20 |
| 6 | Joho | 38 | 38 | 76 | 11 |
| 7 | Jetis | 169 | 142 | 311 | 27 |
| 8 | Combongan | 42 | 41 | 83 | 6 |
| 9 | Kriwen | 7 | 5 | 12 | 3 |
| 10 | Bulakan | 71 | 49 | 120 | 12 |
| 11 | Dukuh | 54 | 39 | 93 | 8 |
| 12 | Sukoharjo | 52 | 56 | 108 | 18 |
| 13 | Bulakrejo | 40 | 51 | 91 | 13 |
| 14 | Sonorejo | 11 | 9 | 20 | 3 |
| J U M L A H | | 678 | 641 | 1,319 | 150 |
| 2008 | | 677 | 693 | 1,370 | 148 |

Sumber Data : Cabang Dinas Pendidikan Kecamatan

Tabel 4.4
BANYAKNYA MURID SD NEGERI
DIRINCI MENURUT DESA TAHUN 2009

| No | Kelurahan | MURID | | Jumlah |
|-------------|-----------|-------|-------|--------|
| | | L | P | |
| (1) | (2) | (3) | (4) | (5) |
| 1 | Kenep | 296 | 249 | 545 |
| 2 | Banmati | 202 | 171 | 373 |
| 3 | Mandan | 195 | 206 | 401 |
| 4 | Begajah | 205 | 149 | 354 |
| 5 | Gayam | 465 | 441 | 906 |
| 6 | Joho | 283 | 226 | 509 |
| 7 | Jetis | 483 | 410 | 893 |
| 8 | Combongan | 191 | 155 | 346 |
| 9 | Kriwen | 153 | 142 | 295 |
| 10 | Bulakan | 397 | 365 | 762 |
| 11 | Dukuh | 303 | 312 | 615 |
| 12 | Sukoharjo | 446 | 415 | 861 |
| 13 | Bulakrejo | 314 | 281 | 595 |
| 14 | Sonorejo | 139 | 128 | 267 |
| J U M L A H | | 4,072 | 3,650 | 7,722 |
| 2008 | | 4,061 | 3,666 | 7,727 |

Sumber Data : Cabang Dinas Pendidikan Kecamatan

Tabel 4.5
BANYAKNYA TENAGA PENGAJAR (GURU) SD NEGERI
DIRINCI MENURUT DESA TAHUN 2009

| No | Kelurahan | TENAGA PENGAJAR | | Jumlah |
|-------------|-----------|-----------------|-----|--------|
| | | L | P | |
| (1) | (2) | (3) | (4) | (5) |
| 1 | Kenep | 22 | 17 | 39 |
| 2 | Banmati | 13 | 21 | 34 |
| 3 | Mandan | 17 | 20 | 37 |
| 4 | Begajah | 18 | 16 | 34 |
| 5 | Gayam | 39 | 31 | 70 |
| 6 | Joho | 15 | 23 | 38 |
| 7 | Jetis | 28 | 36 | 64 |
| 8 | Combongan | 17 | 19 | 36 |
| 9 | Kriwen | 13 | 12 | 25 |
| 10 | Bulakan | 13 | 31 | 44 |
| 11 | Dukuh | 21 | 24 | 45 |
| 12 | Sukoharjo | 38 | 32 | 70 |
| 13 | Bulakrejo | 19 | 29 | 48 |
| 14 | Sonorejo | 11 | 13 | 24 |
| J U M L A H | | 284 | 324 | 608 |
| 2008 | | 286 | 307 | 593 |

Sumber Data : Cabang Dinas Pendidikan Kecamatan

Tabel 4.6
JUMLAH SARANA KESEHATAN MENURUT DESA
TAHUN 2009

| No | Kelurahan | Puskes mas | Pusk. Pemb. | Polindes | Rumah Barsalin | Praktek Dokter | Posyandu |
|-------------|-----------|---------------|----------------|----------|-------------------|-------------------|----------|
| (1) | (2) | (4) | (5) | | (6) | (7) | (8) |
| 1 | Kenep | 0 | 0 | 1 | 0 | 0 | 6 |
| 2 | Banmati | 0 | 1 | 1 | 0 | 1 | 5 |
| 3 | Mandan | 0 | 0 | 1 | 1 | 0 | 7 |
| 4 | Begajah | 1 | 0 | 1 | 1 | 2 | 6 |
| 5 | Gayam | 0 | 0 | 1 | 4 | 7 | 13 |
| 6 | Joho | 0 | 1 | 1 | 0 | 3 | 6 |
| 7 | Jetis | 0 | 0 | 1 | 1 | 9 | 8 |
| 8 | Combongan | 0 | 1 | 1 | 0 | 0 | 5 |
| 9 | Kriwen | 0 | 0 | 1 | 1 | 1 | 6 |
| 10 | Bulakan | 0 | 1 | 1 | 2 | 1 | 6 |
| 11 | Dukuh | 0 | 0 | 1 | 1 | 1 | 6 |
| 12 | Sukoharjo | 1 | 0 | 1 | 3 | 4 | 8 |
| 13 | Bulakrejo | 0 | 0 | 1 | 1 | 1 | 6 |
| 14 | Sonorejo | 0 | 1 | 1 | 1 | 0 | 5 |
| J U M L A H | | 2 | 5 | 14 | 16 | 30 | 93 |
| 2008 | | 2 | 5 | 14 | 15 | 28 | 93 |

Sumber Data : Monografi Desa

Tabel 4.7
JUMLAH TENAGA KESEHATAN
MENURUT DESA TAHUN 2009

| No | Kelurahan | Dokter Umum | Dokter Gigi | Bidan | Mantri Kes Perawat |
|-------------|-----------|----------------|----------------|-------|-----------------------|
| (1) | (2) | (3) | (4) | (5) | (6) |
| 1 | Kenep | 0 | 0 | 1 | 0 |
| 2 | Banmati | 1 | 0 | 1 | 1 |
| 3 | Mandan | 0 | 0 | 1 | 1 |
| 4 | Begajah | 2 | 0 | 2 | 3 |
| 5 | Gayam | 7 | 1 | 5 | 9 |
| 6 | Joho | 3 | 0 | 1 | 4 |
| 7 | Jetis | 9 | 2 | 2 | 5 |
| 8 | Combongan | 0 | 0 | 1 | 6 |
| 9 | Kriwen | 1 | 0 | 1 | 2 |
| 10 | Bulakan | 1 | 0 | 2 | 2 |
| 11 | Dukuh | 0 | 0 | 3 | 3 |
| 12 | Sukoharjo | 4 | 0 | 6 | 7 |
| 13 | Bulakrejo | 1 | 0 | 2 | 6 |
| 14 | Sonorejo | 0 | 0 | 2 | 1 |
| J U M L A H | | 29 | 3 | 30 | 50 |
| 2008 | | 28 | 3 | 29 | 48 |

Sumber Data : Monografi Desa

Tabel 4.8
 JUMLAH PENDERITA CACAT
 DIRINCI MENURUT DESA TAHUN 2009

| No | Kelurahan | Tuna Netra | Tuna Runggu | Tuna Wicara | Cacat Mental | Lainnya |
|-------------|-----------|---------------|----------------|----------------|-----------------|---------|
| (1) | (2) | (3) | (4) | (5) | (6) | (7) |
| 1 | Kenep | 1 | 4 | 5 | 2 | 7 |
| 2 | Banmati | 8 | 5 | 4 | 4 | 6 |
| 3 | Mandan | 5 | 7 | 7 | 3 | 3 |
| 4 | Begajah | 6 | 5 | 2 | 1 | 4 |
| 5 | Gayam | 3 | 4 | 0 | 2 | 2 |
| 6 | Joho | 1 | 2 | 3 | 1 | 4 |
| 7 | Jetis | 2 | 6 | 0 | 0 | 3 |
| 8 | Combongan | 1 | 2 | 4 | 4 | 8 |
| 9 | Kriwen | 5 | 4 | 4 | 5 | 7 |
| 10 | Bulakan | 2 | 2 | 1 | 2 | 3 |
| 11 | Dukuh | 1 | 7 | 0 | 3 | 2 |
| 12 | Sukoharjo | 9 | 11 | 2 | 0 | 3 |
| 13 | Bulakrejo | 2 | 4 | 1 | 1 | 1 |
| 14 | Sonorejo | 6 | 3 | 0 | 1 | 7 |
| J U M L A H | | 52 | 66 | 28 | 27 | 53 |
| 2008 | | 48 | 56 | 28 | 27 | 53 |

Sumber Data : Monografi Desa

Tabel 4.9
JUMLAH PEMELUK AGAMA
MENURUT DESA TAHUN 2009

| No | Kelurahan | Islam | Protestan | Katholik | Hindu |
|-------------|-----------|--------|-----------|----------|-------|
| (1) | (2) | (3) | (4) | (5) | (6) |
| 1 | Kenep | 4 817 | 44 | 15 | 0 |
| 2 | Banmati | 4 182 | 243 | 0 | 0 |
| 3 | Mandan | 4 888 | 23 | 0 | 0 |
| 4 | Begajah | 5 545 | 53 | 1 | 0 |
| 5 | Gayam | 9 427 | 289 | 304 | 5 |
| 6 | Joho | 6 912 | 125 | 152 | 0 |
| 7 | Jetis | 6 691 | 155 | 55 | 0 |
| 8 | Combongan | 4 672 | 9 | 9 | 0 |
| 9 | Kriwen | 5 190 | 24 | 24 | 0 |
| 10 | Bulakan | 7 127 | 16 | 24 | 0 |
| 11 | Dukuh | 5 223 | 274 | 0 | 0 |
| 12 | Sukoharjo | 8 641 | 417 | 246 | 1 |
| 13 | Bulakrejo | 5 241 | 5 | 23 | 4 |
| 14 | Sonorejo | 4 943 | 42 | 0 | 0 |
| J U M L A H | | 83 499 | 1 719 | 853 | 10 |
| 2008 | | 80 820 | 2 122 | 1 055 | 14 |

Sumber Data : KUA Kecamatan

Tabel 4.9 Lanjutan

| No | Kelurahan | Budha | Lainnya | Jumlah |
|-------------|-----------|-------|---------|--------|
| (1) | (2) | (3) | (4) | (5) |
| 1 | Kenep | 0 | 0 | 4 869 |
| 2 | Banmati | 0 | 0 | 4 799 |
| 3 | Mandan | 0 | 0 | 5 219 |
| 4 | Begajah | 0 | 0 | 5 682 |
| 5 | Gayam | 0 | 0 | 9 500 |
| 6 | Joho | 8 | 0 | 6 088 |
| 7 | Jetis | 0 | 0 | 6 919 |
| 8 | Combongan | 0 | 0 | 4 580 |
| 9 | Kriwen | 0 | 0 | 5 294 |
| 10 | Bulakan | 0 | 0 | 7 112 |
| 11 | Dukuh | 0 | 0 | 5 622 |
| 12 | Sukoharjo | 0 | 0 | 9 360 |
| 13 | Bulakrejo | 0 | 0 | 5 178 |
| 14 | Sonorejo | 0 | 0 | 4 520 |
| J U M L A H | | 8 | 0 | 84 742 |
| 2008 | | 63 | 0 | 83 948 |

Sumber Data : KUA Kecamatan

Tabel 4.10
JUMLAH TEMPAT IBADAH MENURUT DESA
TAHUN 2009

| No | Kelurahan | Masjid | Langgar /Surau | Gereja | Pura | Wihara | Jumlah |
|-------------|-----------|--------|-------------------|--------|------|--------|--------|
| (1) | (2) | (3) | (4) | (5) | (6) | (7) | (8) |
| 1 | Kenep | 8 | 1 | 1 | 0 | 0 | 10 |
| 2 | Banmati | 6 | 0 | 2 | 0 | 0 | 8 |
| 3 | Mandan | 9 | 2 | 1 | 0 | 0 | 12 |
| 4 | Begajah | 12 | 4 | 1 | 0 | 0 | 17 |
| 5 | Gayam | 15 | 9 | 2 | 0 | 0 | 26 |
| 6 | Joho | 10 | 9 | 2 | 0 | 0 | 21 |
| 7 | Jetis | 16 | 11 | 1 | 0 | 0 | 28 |
| 8 | Combongan | 9 | 2 | 0 | 0 | 0 | 11 |
| 9 | Kriwen | 10 | 2 | 0 | 0 | 0 | 12 |
| 10 | Bulakan | 11 | 7 | 1 | 0 | 0 | 19 |
| 11 | Dukuh | 13 | 6 | 1 | 0 | 0 | 20 |
| 12 | Sukoharjo | 16 | 11 | 1 | 0 | 0 | 28 |
| 13 | Bulakrejo | 8 | 6 | 0 | 0 | 0 | 14 |
| 14 | Sonorejo | 9 | 7 | 0 | 0 | 0 | 16 |
| J U M L A H | | 152 | 77 | 13 | 0 | 0 | 242 |
| 2008 | | 151 | 80 | 11 | 0 | 0 | 242 |

Sumber Data : KUA Kecamatan

Tabel 4.11
BANYAKNYA KEJADIAN NIKAH, TALAK, CERAI, RUJUK
DIRINCI MENURUT DESA TAHUN 2009

| No | Kelurahan | Nikah | Talak | Cerai | Rujuk |
|-------------|-----------|-------|-------|-------|-------|
| (1) | (2) | (3) | (4) | (5) | (6) |
| 1 | Kenep | 42 | 0 | 3 | 0 |
| 2 | Banmati | 66 | 1 | 3 | 0 |
| 3 | Mandan | 47 | 0 | 1 | 0 |
| 4 | Begajah | 65 | 0 | 2 | 0 |
| 5 | Gayam | 90 | 0 | 8 | 0 |
| 6 | Joho | 58 | 2 | 7 | 0 |
| 7 | Jetis | 87 | 1 | 3 | 0 |
| 8 | Combongan | 38 | 2 | 4 | 0 |
| 9 | Kriwen | 47 | 2 | 6 | 0 |
| 10 | Bulakan | 53 | 0 | 2 | 0 |
| 11 | Dukuh | 56 | 1 | 3 | 0 |
| 12 | Sukoharjo | 98 | 3 | 10 | 0 |
| 13 | Bulakrejo | 53 | 1 | 0 | 0 |
| 14 | Sonorejo | 42 | 1 | 1 | 0 |
| J U M L A H | | 842 | 14 | 53 | 0 |
| 2008 | | 962 | 21 | 31 | 0 |

Sumber Data : KUA Kecamatan

Tabel 4.12
BANYAKNYA PENERIMAAN DAN PENYALURAN ZAKAT FITRAH
DIRINCI MENURUT DESA TAHUN 2009

| No | Kelurahan | Penerimaan | | Jumlah Zakat | |
|-------------|-----------|-------------|--------|--------------|------------|
| | | Ka Keluarga | Jiwa | Beras (Kg) | Uang |
| (1) | (2) | (3) | (4) | (5) | (6) |
| 1 | Kenep | 197 | 986 | 2 958 | 0 |
| 2 | Banmati | 295 | 1 475 | 4 425 | 362 500 |
| 3 | Mandan | 357 | 1 784 | 5 352 | 18 342 000 |
| 4 | Begajah | 657 | 3 206 | 5 733 | 18 958 000 |
| 5 | Gayam | 183 | 917 | 2 750 | 0 |
| 6 | Joho | 1 847 | 4 181 | 6 698 | 17 757 000 |
| 7 | Jetis | 504 | 2 518 | 7 552 | 4 040 000 |
| 8 | Combongan | 218 | 1 094 | 3 284 | 300 000 |
| 9 | Kriwen | 146 | 730 | 2 191 | 0 |
| 10 | Bulakan | 521 | 2 607 | 7 822 | 16 809 000 |
| 11 | Dukuh | 249 | 1 241 | 3 723 | 2 691 500 |
| 12 | Sukoharjo | 440 | 2 200 | 6 600 | 5 950 000 |
| 13 | Bulakrejo | 212 | 1 058 | 3 175 | 0 |
| 14 | Sonorejo | 349 | 1 744 | 5 232 | 0 |
| J U M L A H | | 6 175 | 25 741 | 67 494 | 85 210 000 |
| 2008 | | 13 381 | 47 297 | 90 235 | 75 583 500 |

Sumber Data : KUA Kecamatan

Tabel 4.12 Lanjutan

| No | Kelurahan | Penyaluran | | |
|-------------|-----------|------------|--------|------------|
| | | Penerima | Beras | Uang |
| (1) | (2) | (3) | (4) | (5) |
| 1 | Kenep | 560 | 2 958 | 0 |
| 2 | Banmati | 1 250 | 4 425 | 362 500 |
| 3 | Mandan | 1 250 | 5 352 | 18 342 000 |
| 4 | Begajah | 2 575 | 5 733 | 18 958 000 |
| 5 | Gayam | 550 | 2 750 | 0 |
| 6 | Joho | 3 560 | 6697.5 | 17 757 000 |
| 7 | Jetis | 1 750 | 7551.5 | 4 040 000 |
| 8 | Combongan | 769 | 3 284 | 300 000 |
| 9 | Kriwen | 525 | 2 191 | 0 |
| 10 | Bulakan | 1 958 | 7821.5 | 16 809 000 |
| 11 | Dukuh | 920 | 3 723 | 2 691 500 |
| 12 | Sukoharjo | 1 500 | 6 600 | 5 950 000 |
| 13 | Bulakrejo | 965 | 3 175 | 0 |
| 14 | Sonorejo | 1 345 | 5 232 | 0 |
| J U M L A H | | 19 477 | 67 494 | 85 210 000 |
| 2008 | | 14 357 | 82 132 | 67 854 500 |

Sumber Data : KUA Kecamatan

Tabel 4.13
BANYAKNYA HEWAN DAN PENERIMA DAGING KURBAN
DIRINCI MENURUT DESA TAHUN 2009

| No | Kelurahan | YANG | PENERIMA |
|-------------|-----------|-----------|---------------|
| | | BERQURBAN | DAGING KURBAN |
| (1) | (2) | (3) | (4) |
| 1 | Kenep | 131 | 205 |
| 2 | Banmati | 124 | 1 645 |
| 3 | Mandan | 227 | 870 |
| 4 | Begajah | 329 | 3 380 |
| 5 | Gayam | 450 | 2 576 |
| 6 | Joho | 525 | 3 075 |
| 7 | Jetis | 558 | 5 875 |
| 8 | Combongan | 103 | 771 |
| 9 | Kriwen | 241 | 1 775 |
| 10 | Bulakan | 314 | 2 500 |
| 11 | Dukuh | 157 | 2 226 |
| 12 | Sukoharjo | 357 | 5 500 |
| 13 | Bulakrejo | 259 | 1 580 |
| 14 | Sonorejo | 149 | 978 |
| J U M L A H | | 3 924 | 32 956 |
| 2008 | | 3 788 | 37 815 |

Sumber Data : KUA Kecamatan

Tabel 4.13 Lanjutan

| No | Kelurahan | JUMLAH HEWAN QURBAN | | |
|-------------|-----------|---------------------|---------|--------|
| | | SAPI | KAMBING | JUMLAH |
| (1) | (2) | (3) | (4) | (5) |
| 1 | Kenep | 8 | 75 | 83 |
| 2 | Banmati | 6 | 87 | 93 |
| 3 | Mandan | 17 | 108 | 125 |
| 4 | Begajah | 26 | 147 | 173 |
| 5 | Gayam | 49 | 107 | 156 |
| 6 | Joho | 50 | 175 | 225 |
| 7 | Jetis | 46 | 236 | 282 |
| 8 | Combongan | 7 | 54 | 61 |
| 9 | Kriwen | 23 | 80 | 103 |
| 10 | Bulakan | 27 | 125 | 152 |
| 11 | Dukuh | 9 | 94 | 103 |
| 12 | Sukoharjo | 20 | 217 | 237 |
| 13 | Bulakrejo | 20 | 119 | 139 |
| 14 | Sonorejo | 13 | 58 | 71 |
| J U M L A H | | 321 | 1 682 | 2 003 |
| 2 008 | | 276 | 1 857 | 2 133 |

Sumber Data : KUA Kecamatan

Tabel 4.14
JUMLAH TANAH WAKAF DAN SERTIFIKASI
MENURUT DESA TAHUN 2009

| No | Kelurahan | JUMLAH TANAH WAKAF | | BERSERTIFIKAT | |
|-------------|-----------|--------------------|--------|---------------|--------|
| | | LOKASI | LUAS | LOKASI | LUAS |
| (1) | (2) | | | | |
| 1 | Kenep | 7 | 5 276 | 6 | 1 736 |
| 2 | Banmati | 7 | 2 702 | 7 | 2 702 |
| 3 | Mandan | 11 | 2 508 | 8 | 1 698 |
| 4 | Begajah | 13 | 3 533 | 12 | 3 499 |
| 5 | Gayam | 21 | 3 180 | 21 | 3 180 |
| 6 | Joho | 10 | 9 013 | 8 | 7 832 |
| 7 | Jetis | 12 | 4 798 | 12 | 4 798 |
| 8 | Combongan | 10 | 1 297 | 10 | 1 297 |
| 9 | Kriwen | 3 | 652 | 3 | 652 |
| 10 | Bulakan | 5 | 1 238 | 5 | 1 238 |
| 11 | Dukuh | 8 | 4 527 | 6 | 949 |
| 12 | Sukoharjo | 27 | 4 330 | 23 | 3 964 |
| 13 | Bulakrejo | 14 | 1 707 | 14 | 1 707 |
| 14 | Sonorejo | 17 | 4 883 | 16 | 4 826 |
| J U M L A H | | 165 | 49 643 | 151 | 40 078 |
| 2008 | | 159 | 44 480 | 138 | 33 138 |

Sumber Data : KUA Kecamatan

Tabel 4.15
JUMLAH SARANA PEREKONOMIAN
MENURUT DESA TAHUN 2009

| No | Kelurahan | Pasar Umum | Pasar Hewan | Minimarket | Toko Kelontong |
|-------------|-----------|------------|-------------|------------|----------------|
| (1) | (2) | (3) | (4) | (5) | (6) |
| 1 | Kenep | 1 | 0 | 0 | 38 |
| 2 | Banmati | 0 | 0 | 0 | 31 |
| 3 | Mandan | 0 | 0 | 0 | 28 |
| 4 | Begajah | 0 | 0 | 0 | 55 |
| 5 | Gayam | 0 | 0 | 5 | 174 |
| 6 | Joho | 0 | 0 | 2 | 82 |
| 7 | Jetis | 0 | 0 | 7 | 110 |
| 8 | Combongan | 1 | 0 | 0 | 29 |
| 9 | Kriwen | 0 | 0 | 0 | 24 |
| 10 | Bulakan | 1 | 0 | 0 | 59 |
| 11 | Dukuh | 0 | 0 | 0 | 23 |
| 12 | Sukoharjo | 2 | 0 | 3 | 175 |
| 13 | Bulakrejo | 0 | 0 | 0 | 60 |
| 14 | Sonorejo | 0 | 0 | 0 | 36 |
| J U M L A H | | 5 | 0 | 17 | 924 |
| 2008 | | 5 | 0 | 12 | 895 |

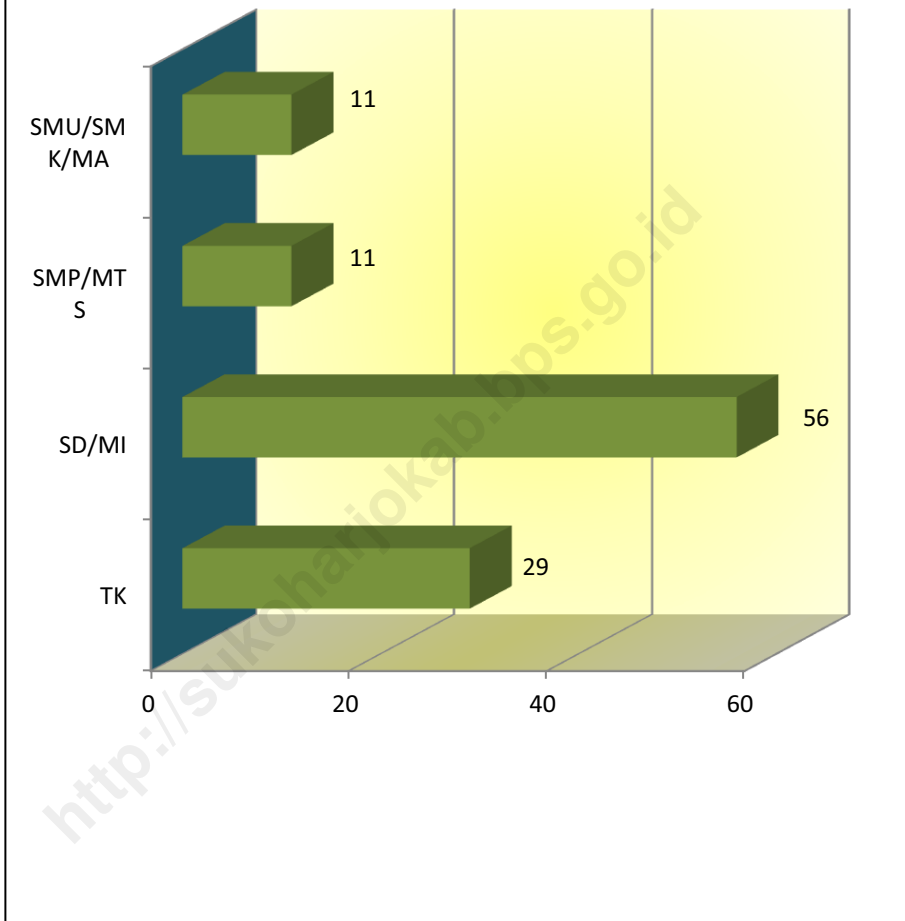
Sumber Data : Monografi Desa

Tabel 4.15 Lanjutan

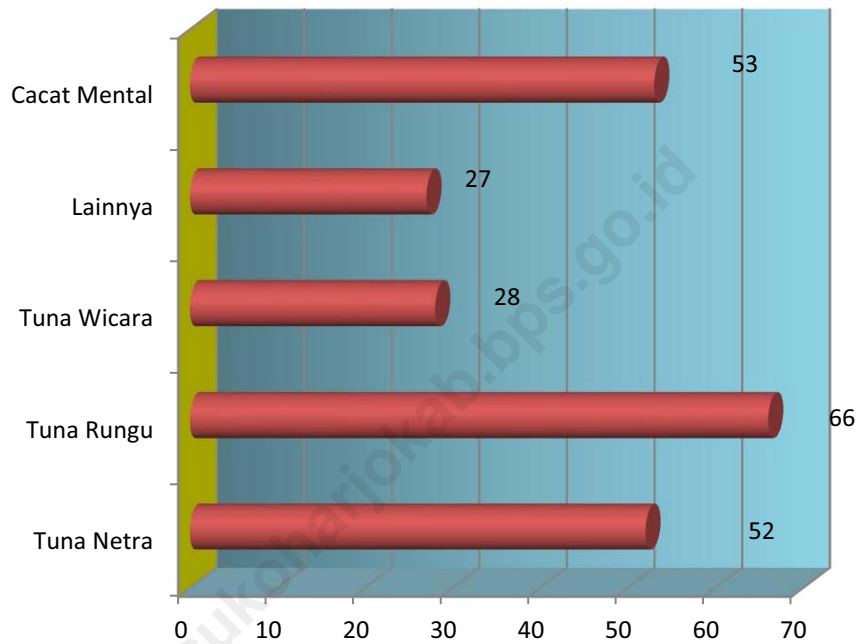
| No | Kelurahan | Restoran | Kedai Makanan | Hotel | Penginapan |
|-------------|-----------|----------|------------------|-------|------------|
| (1) | (2) | (3) | (4) | (5) | (6) |
| 1 | Kenep | 0 | 34 | 0 | 0 |
| 2 | Banmati | 1 | 21 | 0 | 0 |
| 3 | Mandan | 0 | 26 | 0 | 0 |
| 4 | Begajah | 6 | 38 | 0 | 0 |
| 5 | Gayam | 13 | 88 | 0 | 0 |
| 6 | Joho | 7 | 62 | 1 | 0 |
| 7 | Jetis | 12 | 71 | 0 | 1 |
| 8 | Combongan | 0 | 28 | 0 | 0 |
| 9 | Kriwen | 0 | 23 | 0 | 0 |
| 10 | Bulakan | 0 | 36 | 0 | 0 |
| 11 | Dukuh | 0 | 23 | 0 | 0 |
| 12 | Sukoharjo | 8 | 144 | 0 | 0 |
| 13 | Bulakrejo | 2 | 48 | 0 | 0 |
| 14 | Sonorejo | 0 | 23 | 0 | 0 |
| J U M L A H | | 49 | 665 | 1 | 1 |
| 2008 | | 45 | 653 | 1 | 1 |

Sumber Data : Monografi Desa

Grafik 4.1
Banyaknya Sekolah di Kecamatan Sukoharjo Tahun 2009



Grafik 4.2
Banyaknya Penderita Cacat menurut Jenis Cacat
di Kecamatan Sukoharjo Tahun 2009



BAB V

PERTANIAN

1. Pertanian Tanaman Pangan

Luas tanah sawah di Kecamatan Sukoharjo berpengairan Teknis yaitu seluas 2.364 Ha.

Pada tahun 2009 untuk luas panen dan produksi tanaman palawija diantaranya Jagung sebesar 94 Ha dan 671 ton, Kacang Tanah sebesar 32 Ha dan 50 ton, Kedelai sebesar 75 Ha dan 169 ton, sedangkan padi sawah sebesar 6.284 Ha dan 46.118 ton.

2. Peternakan

Jenis ternak yang diusahakan di Kecamatan Sukoharjo adalah ternak besar seperti Sapi sebanyak 678 ekor, kerbau sebanyak 251 ekor, dan ternak kecil seperti Kambing sebanyak 1.465 ekor, Domba sebanyak 378 ekor. Disamping itu juga diusahakan ternak unggas seperti ayam kampung sebanyak 53.678 ekor, ayam potong sebanyak 33.500 ekor dan itik/angsa sebesar 2.987 ekor.

Tabel 5.1
 LUAS TANAH SAWAH DENGAN JENIS IRIGASI
 DIRINCI MENURUT DESA TAHUN 2009

| No | Kelurahan | Irigasi Teknis | Irigasi 1/2 Teknis | Irigasi Sederhana | Tadah Hujan | Jumlah |
|-------------|-----------|----------------|--------------------|-------------------|-------------|--------|
| (1) | (2) | (3) | (4) | (5) | (6) | (7) |
| 1 | Kenep | 143 | 0 | 0 | 0 | 143 |
| 2 | Banmati | 124 | 0 | 0 | 0 | 124 |
| 3 | Mandan | 190 | 0 | 0 | 0 | 190 |
| 4 | Begajah | 142 | 0 | 0 | 0 | 142 |
| 5 | Gayam | 75 | 0 | 0 | 0 | 75 |
| 6 | Joho | 90 | 0 | 0 | 0 | 90 |
| 7 | Jetis | 45 | 0 | 0 | 0 | 45 |
| 8 | Combongan | 174 | 0 | 0 | 0 | 174 |
| 9 | Kriwen | 136 | 0 | 0 | 0 | 136 |
| 10 | Bulakan | 132 | 0 | 0 | 0 | 132 |
| 11 | Dukuh | 257 | 0 | 0 | 0 | 257 |
| 12 | Sukoharjo | 296 | 0 | 0 | 0 | 296 |
| 13 | Bulakrejo | 258 | 0 | 0 | 0 | 258 |
| 14 | Sonorejo | 302 | 0 | 0 | 0 | 302 |
| J U M L A H | | 2 364 | 0 | 0 | 0 | 2 364 |
| 2008 | | 2 364 | 0 | 0 | 0 | 2 364 |

Sumber Data : Cabang Dinas Pertanian Kecamatan

Tabel 5.2
 LUAS PANEN DAN PRODUKSI PADI SAWAH
 DAN PADI LADANG MENURUT DESA TAHUN 2009

| No | Kelurahan | Padi Sawah | | Padi Ladang | |
|-------------|-----------|------------|--------|-------------|-----|
| | | Ha | Ton | Ha | Ton |
| (1) | (2) | (3) | (4) | (5) | (6) |
| 1 | Kenep | 321 | 2 356 | 0 | 0 |
| 2 | Banmati | 311 | 2 282 | 0 | 0 |
| 3 | Mandan | 576 | 4 227 | 0 | 0 |
| 4 | Begajah | 430 | 3 156 | 0 | 0 |
| 5 | Gayam | 227 | 1 666 | 0 | 0 |
| 6 | Joho | 253 | 1 857 | 0 | 0 |
| 7 | Jetis | 138 | 1 013 | 0 | 0 |
| 8 | Combongan | 504 | 3 699 | 0 | 0 |
| 9 | Kriwen | 343 | 2 517 | 0 | 0 |
| 10 | Bulakan | 345 | 2 532 | 0 | 0 |
| 11 | Dukuh | 656 | 4 814 | 0 | 0 |
| 12 | Sukoharjo | 838 | 6 150 | 0 | 0 |
| 13 | Bulakrejo | 729 | 5 350 | 0 | 0 |
| 14 | Sonorejo | 613 | 4 499 | 0 | 0 |
| J U M L A H | | 6 284 | 46 118 | 0 | 0 |
| 2008 | | 5 767 | 40 604 | 0 | 0 |

Sumber Data : Cabang Dinas Pertanian Kecamatan

Tabel 5.3
 LUAS PANEN DAN PRODUKSI JAGUNG, KACANG TANAH
 DAN KEDELAI MENURUT DESA TAHUN 2009

| No | Kelurahan | Jagung | | Kacang Tanah | | Kedelai | |
|-------------|-----------|--------|-----|--------------|-----|---------|-----|
| | | Ha | Ton | Ha | Ton | Ha | Ton |
| (1) | (2) | (3) | (4) | (5) | (6) | (7) | (8) |
| 1 | Kenep | 31 | 221 | 11 | 17 | 19 | 43 |
| 2 | Banmati | 0 | 0 | 0 | 0 | 0 | 0 |
| 3 | Mandan | 0 | 0 | 0 | 0 | 0 | 0 |
| 4 | Begajah | 0 | 0 | 0 | 0 | 0 | 0 |
| 5 | Gayam | 0 | 0 | 0 | 0 | 0 | 0 |
| 6 | Joho | 0 | 0 | 0 | 0 | 0 | 0 |
| 7 | Jetis | 0 | 0 | 0 | 0 | 0 | 0 |
| 8 | Combongan | 0 | 0 | 0 | 0 | 0 | 0 |
| 9 | Kriwen | 63 | 450 | 21 | 33 | 56 | 126 |
| 10 | Bulakan | 0 | 0 | 0 | 0 | 0 | 0 |
| 11 | Dukuh | 0 | 0 | 0 | 0 | 0 | 0 |
| 12 | Sukoharjo | 0 | 0 | 0 | 0 | 0 | 0 |
| 13 | Bulakrejo | 0 | 0 | 0 | 0 | 0 | 0 |
| 14 | Sonorejo | 0 | 0 | 0 | 0 | 0 | 0 |
| J U M L A H | | 94 | 671 | 32 | 50 | 75 | 169 |
| 2008 | | 146 | 730 | 46 | 115 | 100 | 180 |

Sumber Data : Cabang Dinas Pertanian Kecamatan

Tabel 5.4
JUMLAH TERNAK DIRINCI
MENURUT DESA TAHUN 2009

| No | Kelurahan | KUDA | SAPI | SAPI PERAH | KERBAU |
|-------------|-----------|------|------|------------|--------|
| (1) | (2) | (3) | (4) | (5) | (6) |
| 1 | Kenep | 0 | 41 | 0 | 4 |
| 2 | Banmati | 0 | 56 | 0 | 14 |
| 3 | Mandan | 0 | 48 | 0 | 17 |
| 4 | Begajah | 0 | 47 | 0 | 16 |
| 5 | Gayam | 0 | 21 | 0 | 15 |
| 6 | Joho | 0 | 34 | 0 | 11 |
| 7 | Jetis | 0 | 58 | 0 | 10 |
| 8 | Combongan | 0 | 68 | 0 | 22 |
| 9 | Kriwen | 0 | 81 | 0 | 51 |
| 10 | Bulakan | 0 | 40 | 0 | 24 |
| 11 | Dukuh | 0 | 28 | 0 | 19 |
| 12 | Sukoharjo | 2 | 38 | 0 | 16 |
| 13 | Bulakrejo | 0 | 94 | 0 | 18 |
| 14 | Sonorejo | 0 | 24 | 0 | 14 |
| J U M L A H | | 2 | 678 | 0 | 251 |
| 2008 | | 3 | 660 | 0 | 261 |

Sumber Data : Cabang Dinas Pertanian Kecamatan

Tabel 5.4 Lanjutan

| No | Kelurahan | BABI | KAMBING | DOMBA | JUMLAH |
|-------------|-----------|------|---------|-------|--------|
| (1) | (2) | (3) | (4) | (5) | (6) |
| 1 | Kenep | 0 | 121 | 36 | 202 |
| 2 | Banmati | 0 | 164 | 38 | 272 |
| 3 | Mandan | 0 | 96 | 31 | 192 |
| 4 | Begajah | 0 | 118 | 26 | 207 |
| 5 | Gayam | 0 | 92 | 25 | 153 |
| 6 | Joho | 0 | 70 | 20 | 135 |
| 7 | Jetis | 0 | 88 | 16 | 172 |
| 8 | Combongan | 0 | 126 | 33 | 249 |
| 9 | Kriwen | 0 | 144 | 31 | 307 |
| 10 | Bulakan | 0 | 96 | 20 | 180 |
| 11 | Dukuh | 0 | 99 | 23 | 169 |
| 12 | Sukoharjo | 0 | 69 | 21 | 146 |
| 13 | Bulakrejo | 0 | 72 | 22 | 206 |
| 14 | Sonorejo | 0 | 110 | 36 | 184 |
| J U M L A H | | 0 | 1 465 | 378 | 2 774 |
| 2008 | | 0 | 1 420 | 360 | 2 704 |


Sumber Data : Cabang Dinas Pertanian Kecamatan

Tabel 5.5
JUMLAH TERNAK UNGGAS
DIRINCI MENURUT DESA TAHUN 2009

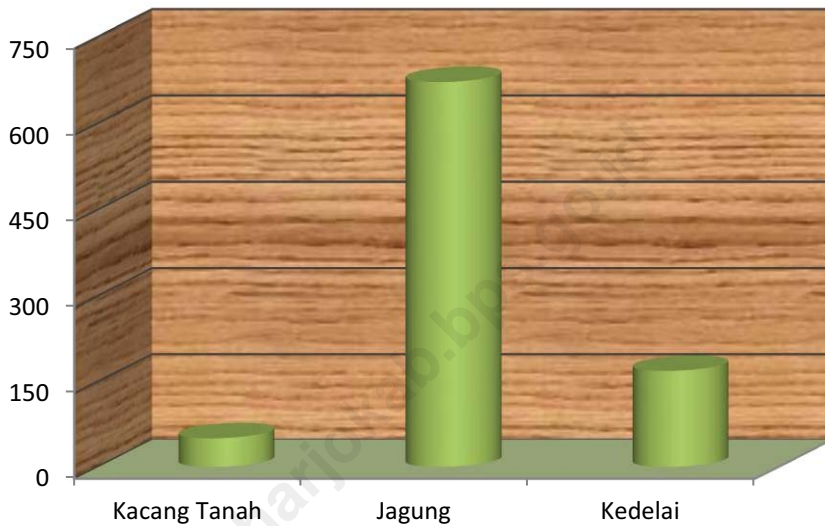
| No | Kelurahan | Ayam Kampung | Ayam Ras Petelor | Ayam Potong | Itik / Angsa | Jumlah |
|-------------|-----------|--------------|------------------|-------------|--------------|--------|
| (1) | (2) | (3) | (4) | (5) | (6) | (7) |
| 1 | Kenep | 3 415 | 0 | 0 | 317 | 3 732 |
| 2 | Banmati | 3 176 | 0 | 0 | 166 | 3 342 |
| 3 | Mandan | 4 115 | 0 | 0 | 146 | 4 261 |
| 4 | Begajah | 4 066 | 0 | 0 | 214 | 4 280 |
| 5 | Gayam | 3 662 | 0 | 0 | 151 | 3 813 |
| 6 | Joho | 3 413 | 0 | 0 | 86 | 3 499 |
| 7 | Jetis | 3 099 | 0 | 0 | 263 | 3 362 |
| 8 | Combongan | 4 013 | 0 | 0 | 177 | 4 190 |
| 9 | Kriwen | 4 172 | 0 | 4 500 | 156 | 8 828 |
| 10 | Bulakan | 4 110 | 0 | 7 800 | 174 | 12 084 |
| 11 | Dukuh | 4 588 | 0 | 9 750 | 165 | 14 503 |
| 12 | Sukoharjo | 3 884 | 0 | 11 500 | 576 | 15 960 |
| 13 | Bulakrejo | 3 775 | 0 | 0 | 204 | 3 979 |
| 14 | Sonorejo | 4 190 | 0 | 0 | 192 | 4 382 |
| J U M L A H | | 53 678 | 0 | 33 550 | 2 987 | 90 215 |
| 2008 | | 54 720 | 0 | 28 700 | 3 236 | 86 656 |

Sumber Data : Cabang Dinas Pertanian Kecamatan

Grafik 5.1
Prosentase Penggunaan Lahan Sawah menurut Jenis Irigasi di
Kecamatan Sukoharjo Tahun 2009



Grafik 5.2
Produksi Kacang Tanah, Jagung dan Kedelai
di Kecamatan Sukoharjo Tahun 2009 (Ton)



BAB VI

PERHUBUNGAN

Panjang jalan di Kecamatan Sukoharjo tercatat 372,40 Km, jalan desa terpanjang terdapat di Kelurahan Bulakan yaitu sepanjang 46,50 Km. Menurut kondisi jalan tersebut berupa jalan Aspal sebesar 273,30 km, jalan Diperkeras sebesar 78,10 km dan jalan Tanah sebesar 21,00 km.

Salah satu sarana perhubungan dan komunikasi yang penting yaitu telepon di Kecamatan Sukoharjo pada tahun 2009 tercatat sebanyak 1.991 pelanggan sedangkan Kantor Pos Pembantu ada 1 tepatnya di Kelurahan Joho.

Tabel 6.1
JUMLAH PANJANG JALAN
MENURUT DESA TAHUN 2009

| No | Kelurahan | Jalan Aspal | Jalan Diperkeras | Jalan Tanah | Jumlah |
|-------------|-----------|----------------|---------------------|----------------|--------|
| (1) | (2) | (3) | (4) | (5) | (6) |
| 1 | Kenep | 14.80 | 2.80 | 1.00 | 18.60 |
| 2 | Banmati | 16.50 | 6.00 | 5.00 | 27.50 |
| 3 | Mandan | 16.00 | 5.50 | 1.00 | 22.50 |
| 4 | Begajah | 26.50 | 2.50 | 1.00 | 30.00 |
| 5 | Gayam | 29.70 | 5.00 | 0.00 | 34.70 |
| 6 | Joho | 21.60 | 3.00 | 0.00 | 24.60 |
| 7 | Jetis | 18.00 | 3.00 | 0.00 | 21.00 |
| 8 | Combongan | 13.80 | 4.60 | 1.00 | 19.40 |
| 9 | Kriwen | 12.00 | 4.50 | 1.00 | 17.50 |
| 10 | Bulakan | 23.50 | 17.00 | 6.00 | 46.50 |
| 11 | Dukuh | 19.80 | 5.00 | 1.00 | 25.80 |
| 12 | Sukoharjo | 33.00 | 4.50 | 2.00 | 39.50 |
| 13 | Bulakrejo | 14.50 | 5.70 | 0.50 | 20.70 |
| 14 | Sonorejo | 13.60 | 9.00 | 1.50 | 24.10 |
| J U M L A H | | 273.30 | 78.10 | 21.00 | 372.40 |
| 2008 | | 263.50 | 62.50 | 25.50 | 351.50 |

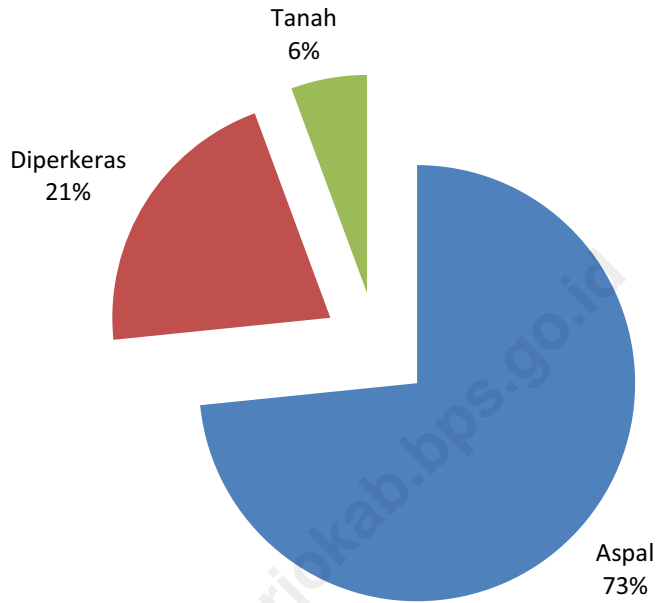
Sumber Data : Monografi Desa

Tabel 6.2
JUMLAH ALAT KOMUNIKASI
MENURUT DESA TAHUN 2009

| No | Kelurahan | Kantor Pos Pembantu | Warung Telepon | Warung Internet | pelanggan telepon kabel |
|-------------|-----------|------------------------|-------------------|--------------------|----------------------------|
| (1) | (2) | (3) | (4) | (5) | (6) |
| 1 | Kenep | 0 | 2 | 0 | 18 |
| 2 | Banmati | 0 | 1 | 0 | 21 |
| 3 | Mandan | 0 | 1 | 0 | 111 |
| 4 | Begajah | 0 | 4 | 0 | 152 |
| 5 | Gayam | 0 | 11 | 1 | 356 |
| 6 | Joho | 1 | 7 | 0 | 314 |
| 7 | Jetis | 0 | 9 | 2 | 391 |
| 8 | Combongan | 0 | 0 | 0 | 0 |
| 9 | Kriwen | 0 | 0 | 0 | 0 |
| 10 | Bulakan | 0 | 1 | 0 | 74 |
| 11 | Dukuh | 0 | 0 | 0 | 0 |
| 12 | Sukoharjo | 0 | 16 | 1 | 496 |
| 13 | Bulakrejo | 0 | 1 | 0 | 58 |
| 14 | Sonorejo | 0 | 1 | 0 | 0 |
| J U M L A H | | 1 | 54 | 4 | 1 991 |
| 2008 | | 1 | 53 | 0 | 1 958 |

Sumber Data : Monografi Desa

Grafik 6.1
Panjang Jalan menurut Status Jalan
di Kecamatan Sukoharjo Tahun 2009



BAB VII

P D R B

Informasi hasil pembangunan yang telah dicapai sangat diperlukan dalam perencanaan maupun evaluasi pembangunan. Oleh karena itu diperlukan data makro perkembangan perekonomian.

Produk Domestik Regional Bruto yang merupakan nilai tambah yang dihasilkan oleh sektor-sektor ekonomi di suatu daerah dalam kurun waktu tertentu merupakan salah satu indikator yang penting untuk mengukur keberhasilan pembangunan di suatu daerah. Dengan melihat nilai PDRB akan diketahui banyak informasi mengenai perkembangan sektoral di suatu daerah.

Dilihat dari komponen pembentuk PDRB, sektor terbesar penyumbang PDRB di Kecamatan Sukoharjo adalah sektor industri pengolahan disusul oleh sektor perdagangan, hotel dan restoran, kemudian sektor pertanian. Artinya di Kecamatan Sukoharjo sektor yang dominan adalah sektor industri pengolahan sebesar 43,49 % disusul oleh sektor perdagangan, hotel dan restoran 27,59 %, kemudian sektor pertanian 9,30 %.

Tabel 7.1
PDRB KECAMATAN SUKOHARJO MENURUT LAPANGAN USAHA
ATAS DASAR HARGA BERLAKU TAHUN 2007-2008
(Jutaan Rupiah)

| Lapangan Usaha (1) | ADHB | |
|-------------------------------------|---------------|---------------|
| | 2007 (2) | 2008 (3) |
| 1. Pertanian | 121 353.96 | 142 482.83 |
| 1.1. Tanaman Bahan Makanan | 99 565.18 | 115 324.33 |
| 1.2. Tanaman Perkebunan | 1 810.36 | 1 935.74 |
| 1.3. Peternakan | 13 655.48 | 17 848.34 |
| 1.4. Kehutanan | 4 683.41 | 5 103.28 |
| 1.5. Perikanan | 1 639.52 | 2 271.15 |
| 2. Pertambangan & Penggalian | 5 168.66 | 2 868.99 |
| 3. Industri Pengolahan | 603 652.09 | 687 358.54 |
| 4. Listrik, Gas & Air Bersih | 28 080.55 | 31 044.08 |
| 5. Bangunan | 63 189.88 | 72 657.63 |
| 6. Perdagangan, Hotel & Restoran | 358 107.91 | 409 617.39 |
| 7. Pengangkutan & Komunikasi | 62 519.06 | 70 398.80 |
| 8. Keuangan, Sewa & Jasa Perusahaan | 75 343.44 | 105 039.80 |
| 9. Jasa - jasa | 69 630.58 | 76 676.54 |
| PDRB | 1387 046.13 | 1 598 144.60 |
| Penduduk Pertengahan Tahun (jiwa) | 82 928 | 83 600.00 |
| P D R B Per Kapita (Rupiah) | 16 725 908.41 | 19 116 562.25 |

Sumber Data : BPS Kabupaten Sukoharjo

Tabel 7.2
PDRB KECAMATAN SUKOHARJO MENURUT LAPANGAN USAHA
ATAS DASAR HARGA KONSTAN TAHUN 2007-2008
(Jutaan Rupiah)

| Lapangan Usaha | ADHK | |
|--------------------------------------|----------------------|---------------------|
| | 2007 | 2008 |
| (1) | (2) | (3) |
| 1. Pertanian | 74 968.79 | 84 123.49 |
| 1.1. Tanaman Bahan Makanan | 62 167.24 | 70 022.37 |
| 1.2. Tanaman Perkebunan | 1 155.96 | 1 108.31 |
| 1.3. Peternakan | 8 152.20 | 9 319.73 |
| 1.4. Kehutanan | 2 538.17 | 2 518.94 |
| 1.5. Perikanan | 955.22 | 1 154.13 |
| 2. Pertambangan & Penggalian | 3 011.41 | 1 563.74 |
| 3. Industri Pengolahan | 377 409.89 | 393 599.65 |
| 4. Listrik, Gas & Air Bersih | 10 125.44 | 10 394.09 |
| 5. Bangunan | 32 642.18 | 34 384.56 |
| 6. Perdagangan, Hotel & Restoran | 242 524.64 | 249 718.51 |
| 7. Pengangkutan & Komunikasi | 29 591.56 | 30 121.92 |
| 8. Keuangan, Sewa & Jasa Perusahaan | 46 160.92 | 59 038.77 |
| 9. Jasa - jasa | 40 756.90 | 42 081.25 |
| PDRB | 857 191.72 | 905 025.97 |
| Penduduk Pertengahan Tahun (jiwa) | 82 928 | 83 600.00 |
| P D R B Per Kapita (Rupiah) | 10 336 577.77 | 10825 669.53 |

Sumber Data : BPS Kabupaten Sukoharjo

Tabel 7.3
DISTRIBUSI PROSENTASE PDRB KECAMATAN SUKOHARJO
MENURUT LAPANGAN USAHA ADHB TAHUN 2007-2008

| Lapangan Usaha | ADHB | |
|-------------------------------------|---------------|---------------|
| | 2007 | 2008 |
| (1) | (2) | (3) |
| 1. Pertanian | 8.75 | 8.92 |
| 1.1. Tanaman Bahan Makanan | 7.18 | 7.22 |
| 1.2. Tanaman Perkebunan | 0.13 | 0.12 |
| 1.3. Peternakan | 0.98 | 1.12 |
| 1.4. Kehutanan | 0.34 | 0.32 |
| 1.5. Perikanan | 0.12 | 0.14 |
| 2. Pertambangan & Penggalian | 0.37 | 0.18 |
| 3. Industri Pengolahan | 43.52 | 43.01 |
| 4. Listrik, Gas & Air Bersih | 2.02 | 1.94 |
| 5. Bangunan | 4.56 | 4.55 |
| 6. Perdagangan, Hotel & Restoran | 25.82 | 25.63 |
| 7. Pengangkutan & Komunikasi | 4.51 | 4.41 |
| 8. Keuangan, Sewa & Jasa Perusahaan | 5.43 | 6.57 |
| 9. Jasa - jasa | 5.02 | 4.80 |
| PDRB | 100.00 | 100.00 |

Sumber Data : BPS Kabupaten Sukoharjo

Tabel 7.4
DISTRIBUSI PROSENTASE PDRB KECAMATAN SUKOHARJO
MENURUT LAPANGAN USAHA ADHK 2007-2008

| Lapangan Usaha | ADHK | |
|-------------------------------------|--------|--------|
| | 2007 | 2008 |
| (1) | (2) | (3) |
| 1. Pertanian | 8.75 | 9.30 |
| 1.1. Tanaman Bahan Makanan | 7.25 | 7.74 |
| 1.2. Tanaman Perkebunan | 0.13 | 0.12 |
| 1.3. Peternakan | 0.95 | 1.03 |
| 1.4. Kehutanan | 0.30 | 0.28 |
| 1.5. Perikanan | 0.11 | 0.13 |
| 2. Pertambangan & Penggalian | 0.35 | 0.17 |
| 3. Industri Pengolahan | 44.03 | 43.49 |
| 4. Listrik, Gas & Air Bersih | 1.18 | 1.15 |
| 5. Bangunan | 3.81 | 3.80 |
| 6. Perdagangan, Hotel & Restoran | 28.29 | 27.59 |
| 7. Pengangkutan & Komunikasi | 3.45 | 3.33 |
| 8. Keuangan, Sewa & Jasa Perusahaan | 5.39 | 6.52 |
| 9. Jasa - jasa | 4.75 | 4.65 |
| PDRB | 100.00 | 100.00 |

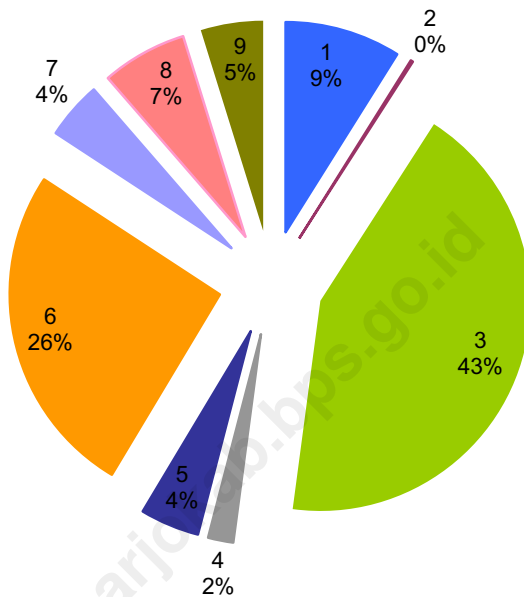
Sumber Data : BPS Kabupaten Sukoharjo

Tabel 7.5
LAJU PERTUMBUHAN EKONOMI KECAMATAN SUKOHARJO
MENURUT LAPANGAN USAHA TAHUN 2008

| Lapangan Usaha | 2008 |
|-------------------------------------|---------|
| (1) | (2) |
| 1. Pertanian | 12.21 |
| 1.1. Tanaman Bahan Makanan | 12.64 |
| 1.2. Tanaman Perkebunan | - 4.12 |
| 1.3. Peternakan | 14.32 |
| 1.4. Kehutanan | - 0.76 |
| 1.5. Perikanan | 20.82 |
| 2. Pertambangan & Penggalian | - 48.07 |
| 3. Industri Pengolahan | 4.29 |
| 4. Listrik, Gas & Air Bersih | 2.65 |
| 5. Bangunan | 5.34 |
| 6. Perdagangan, Hotel & Restoran | 2.97 |
| 7. Pengangkutan & Komunikasi | 1.79 |
| 8. Keuangan, Sewa & Jasa Perusahaan | 27.90 |
| 9. Jasa - jasa | 3.25 |
| PDRB | 5.58 |

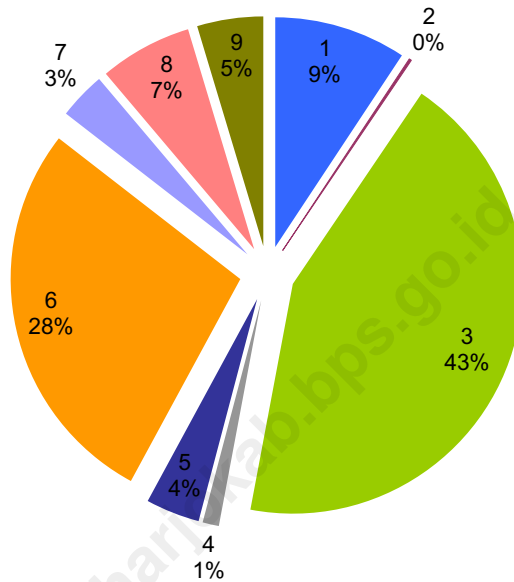
Sumber Data : BPS Kabupaten Sukoharjo

Grafik 7.1
Distribusi Prosentase PDRB Kec. Sukoharjo menurut
Lapangan Usaha ADHB Tahun 2008



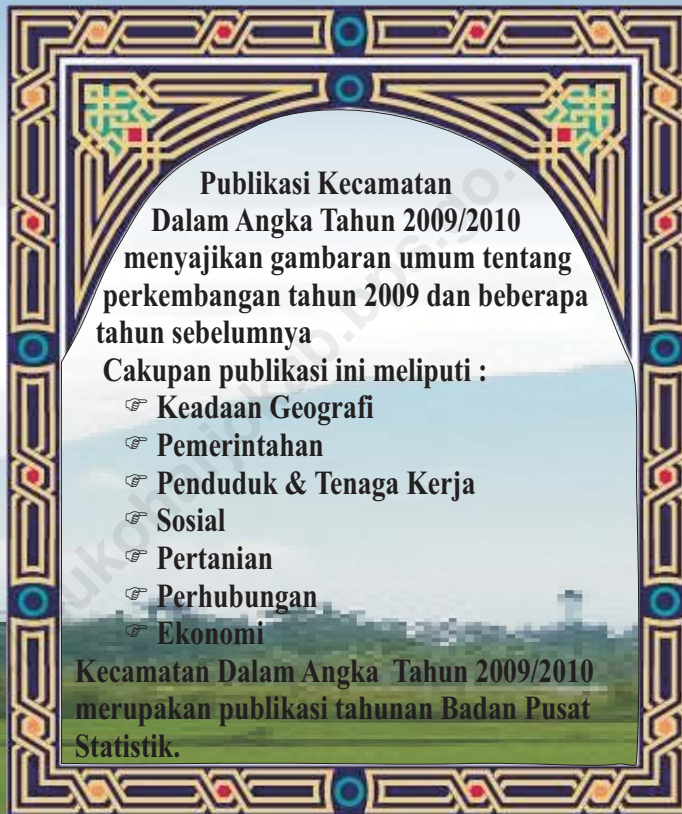
1. Pertanian
2. Pertambangan & Pengalihan
3. Industri Pengolahan
4. Listrik, Gas dan Air Bersih
5. Bangunan
6. Perdagangan, Hotel dan restoran
7. Pengangkutan & Komunikasi
8. Keuangan, Sewa dan Jasa Perusahaan
9. Jasa - Jasa

Grafik 7.2
Distribusi Prosentase PDRB Kec. Sukoharjo menurut
Lapangan Usaha ADHK Tahun 2008



1. Pertanian
2. Pertambangan & Penggalian
3. Industri Pengolahan
4. Listrik, Gas dan Air Bersih
5. Bangunan
6. Perdagangan, Hotel dan restoran
7. Pengangkutan & Komunikasi
8. Keuangan, Sewa dan Jasa Perusahaan
9. Jasa - Jasa

DATA MENCERDASKAN BANGSA



Badan Pusat Statistik Kabupaten Sukoharjo
Jl. Slamet Riyadi No. 49 Sukoharjo ☎ 0271-593057
E-mail : bps3311@bps.go.id