



Katalog BPS : 1102001.1275090

KECAMATAN MEDAN BARU DALAM ANGKA 2013



**BADAN PUSAT STATISTIK
KOTA MEDAN**



Katalog BPS : 1102001.1275090

KECAMATAN MEDAN BARU DALAM ANGKA 2013

<http://medankota.bps.go.id>
<http://medankota.bps.go.id>



**BADAN PUSAT STATISTIK
KOTA MEDAN**

**KECAMATAN MEDAN BARU
DALAM ANGKA 2013**

Katalog BPS : 1102001.1275.090
No. Publikasi : 1102001.1311

Ukuran buku : 21cm x 15 cm
Jumlah Halaman : xx + 80

Naskah : KSK Kec. Medan Baru
Penyunting : Seksi IPDS

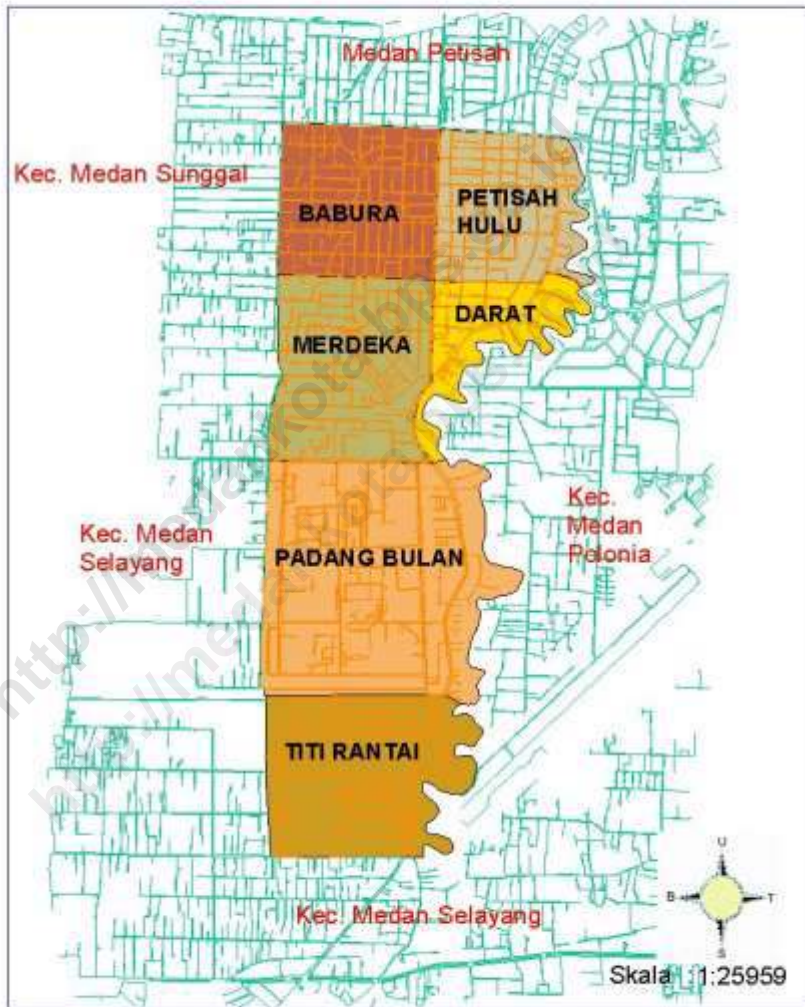
Gambar Kulit :
Seksi Integrasi Pengolahan dan Diseminasi Statistik

Diterbitkan oleh:
Badan Pusat Statistik Kota Medan

Dicetak oleh : Dahril Corporation

Boleh dikutip dengan menyebut sumbernya

Peta Kecamatan Medan Baru



**PEMERINTAH
KOTA MEDAN**



Pengertian lambang Kota Medan:

- ❑ Suatu perisai terbagi atas 5 bagian yang masing-masing melukiskan 5 bahan pokok terpenting yang diekspor dari Medan yakni; Nenas, Sisal, Teh, Pohon Getah, Kelapa Sawit dan Tembakau
- ❑ Suatu lingkaran yang terdiri dari setangkai padi dan sedahan kapas, masing-masing terdiri dari 17 biji padi dan 8 bunga kapas
- ❑ Suatu bambu runcing yang terletak dibelakang perisai
- ❑ Suatu bintang bambu runcing dan 4 tiang yang menjinjing perisai dan lingkaran tsb dan menghubungkan pita sutera

Arti lambang-lambang yang terdapat pada Logo Kota Medan:

- ❑ 17 Biji padi berarti tanggal 17 dari Hari Proklamasi Kemerdekaan Republik Indonesia
- ❑ 8 Bunga kapas berarti bulan ke-8 dari Tahun Proklamasi Kemerdekaan Republik Indonesia
- ❑ 4 Tiang dan 5 bahagian dari perisai berarti Tahun 45 dari Proklamasi Kemerdekaan Republik Indonesia
- ❑ Satu bambu runcing yang terletak di belakang perisai, adalah lambang perjuangan Kemerdekaan Republik Indonesia, dan lima bahan-bahan pokok yang terpenting di hadapan bambu runcing, berarti kemakmuran serta Keadilan Sosial yang merata ada dihadapan kita.

- ❑ Bintang yang bersinar lima adalah Bintang Nasional yang berarti bahwa hidup penduduk Kota Medan khususnya dan Indonesia umumnya akan bersinar-sinar, bahagia dan lepas dari kemiskinan dan kemelaratan.
- ❑ Lima sinar Bintang, lima bahan-bahan pokok terpenting yang di ekspor dari Medan dan lima bahagian perisai berarti Pancasila, yang menjadi Dasar Negara Republik Indonesia

<http://medankota.bps.go.id>
<http://medankota.bps.go.id>



**PEMERINTAH KOTA MEDAN
CAMAT MEDAN BARU
KATA SAMBUTAN**

Pertama-tama saya mengucapkan terima kasih kepada Kordinator Statistik Kecamatan Medan Baru serta kerjasama seluruh aparat kecamatan dan kelurahan sekecamatan Medan Baru atas terbitnya publikasi Kecamatan Medan Baru Dalam Angka Tahun 2013.

Buku publikasi Kecamatan Medan Baru dalam Angka Tahun 2013 ini memuat data tentang keadaan Kecamatan Medan Baru dalam bentuk angka-angka yang diperoleh dari sumbernya langsung yaitu instansi-instansi pemerintah/Kantor Camat, Kantor Lurah dan Instansi lain di kecamatan Medan Baru, sehingga data yang termuat dalam publikasi ini merupakan data yang aktual dan akurat serta mencerminkan keadaan Kecamatan Medan Baru pada tahun 2012.

Buku ini diperlukan oleh pengguna data baik instansi pemerintah maupun masyarakat sebagai bahan perencanaan pembangunan di segala bidang, serta merupakan sumber informasi tentang kondisi Kecamatan Medan Baru yang saat ini sedang berkembang.

Akhirnya sekali lagi saya ucapkan terima kasih kepada Kordinator Statistik Kecamatan yang telah berusaha keras dalam penyusunan buku ini dan saya harapkan terus berkelanjutan untuk masa yang akan datang.

Medan, Nopember 2013
CAMAT MEDAN BARU

Mopul B.S. AP, M.Si



**BADAN PUSAT STATISTIK KOTA MEDAN
KSK MEDAN BARU**

KATA PENGANTAR

Dengan memanjatkan puji dan syukur ke hadirat Tuhan Yang Maha Esa, kami telah dapat menyelesaikan publikasi "Kecamatan Medan Baru Dalam Angka Tahun 2013" ini. Usainya penerbitan publikasi ini dimungkinkan berkat adanya bantuan dari Pemerintah Kecamatan Medan Baru serta instansi pemerintah lainnya.

Kebutuhan akan data statistik semakin meningkat terutama dalam menyambut millenium kedua. Hal tersebut menjadi pendorong bagi kami untuk menyusun publikasi ini. Data yang disajikan bersumber dari data yang terdapat di kantor kecamatan Medan Baru, kantor kelurahan sekecamatan Medan Baru serta instansi pemerintah lainnya. Selain itu data yang ada pada publikasi ini merupakan data yang bersumber dari berbagai kegiatan rutin, survei maupun sensus yang diselenggarakan Badan Pusat Statistik di kecamatan Medan Baru.

Pada kesempatan ini kami mengucapkan banyak terima kasih kepada Camat Medan Baru atas perhatian dan bantuannya sehingga terbitnya publikasi ini, serta kepada instansi-instansi pemerintah lainnya.

Saran dan kritik demi penyempurnaan publikasi ini di masa yang akan datang sangat kami harapkan dari berbagai pihak.

Akhirnya semoga penyajian data statistik ini dapat membantu memenuhi kebutuhan data bagi pihak-pihak yang memerlukan serta bermanfaat bagi semua pihak.

Medan, Nopember 2013
Plt. KSK MEDAN BARU,

Yuni Hariati,SE
NIP. 19790618 200502 2 003

Daftar Publikasi BPS Kota Medan Terbitan tahun 2012

No	Judul	Diterbitkan	Tersedia dalam bentuk Hardcopy	Tersedia dalam bentuk Softcopy	
				<i>Flasdisk</i>	<i>CD-ROM</i>
(1)	(2)	(3)	(4)	(5)	(6)
1.	Perhitungan Pendapatan Regional Kota Medan Tahun 2012	2012	Ya	Ya	Ya
2.	Produk Domestik Regional Bruto Menurut Penggunaan Kota Medan 2000-2012	2012	Ya	Ya	Ya
3.	Buku Saku Data Pokok Statistik Kota Medan 2012	2012	Ya	Ya	Ya
4.	Medan Dalam Angka 2012	2012	Ya	Ya	Ya
5.	Kecamatan Medan Tuntungan Dalam Angka 2012	2012	Ya	Ya	Ya
6.	Kecamatan Medan Johor Dalam Angka 2012	2012	Ya	Ya	Ya
7.	Kecamatan Medan Amplas Dalam Angka 2012	2012	Ya	Ya	Ya
8.	Kecamatan Medan Denai Dalam Angka 2012	2012	Ya	Ya	Ya
9.	Kecamatan Medan Area Dalam Angka 2012	2012	Ya	Ya	Ya
10.	Kecamatan Medan Kota Dalam Angka	2012	Ya	Ya	Ya

	2012				
11.	Kecamatan Medan Maimun Dalam Angka 2012	2012	Ya	Ya	Ya
12.	Kecamatan Medan Polonia Dalam Angka 2012	2012	Ya	Ya	Ya
13.	Kecamatan Medan Baru Dalam Angka 2012	2012	Ya	Ya	Ya
14.	Kecamatan Medan Selayang Dalam Angka 2012	2012	Ya	Ya	Ya
15.	Kecamatan Medan Sunggal Dalam Angka 2012	2012	Ya	Ya	Ya
16.	Kecamatan Medan Helvetia Dalam Angka 2012	2012	Ya	Ya	Ya
17.	Kecamatan Medan Petisah Dalam Angka 2012	2012	Ya	Ya	Ya
18.	Kecamatan Medan Barat Dalam Angka 2012	2012	Ya	Ya	Ya
19.	Kecamatan Medan Timur Dalam Angka 2012	2012	Ya	Ya	Ya
20.	Kecamatan Medan Perjuangan Dalam Angka 2012	2012	Ya	Ya	Ya
21.	Kecamatan Medan Tembung Dalam Angka 2012	2012	Ya	Ya	Ya
22.	Kecamatan Medan Deli Dalam Angka 2012	2012	Ya	Ya	Ya
23.	Kecamatan Medan	2012	Ya	Ya	Ya

	Labuhan Dalam Angka 2012				
24.	Kecamatan Medan Marelان Dalam Angka 2012	2012	Ya	Ya	Ya
25.	Kecamatan Medan Belawan Dalam Angka 2012	2012	Ya	Ya	Ya
26.	PDRB Kota Medan Per Kecamatan tahun 2012	2012	Ya	Ya	Ya
27.	Statistik Daerah Kota Medan 2012	2012	Ya	Ya	Ya
28.	Gini Ratio Kota Medan tahun 2001-2012	2012	Ya	Ya	Ya
29.	Statistik Daerah Kecamatan Medan Tuntungan 2012	2012	Ya	Ya	Ya
30.	Statistik Daerah Kecamatan Medan Johor 2012	2012	Ya	Ya	Ya
31.	Statistik Daerah Kecamatan Medan Amplas 2012	2012	Ya	Ya	Ya
32.	Statistik Daerah Kecamatan Medan Denai 2012	2012	Ya	Ya	Ya
33.	Statistik Daerah Kecamatan Medan Area 2012	2012	Ya	Ya	Ya
34.	Statistik Daerah Kecamatan Medan Kota 2012	2012	Ya	Ya	Ya
35.	Statistik Daerah Kecamatan Medan Maimun 2012	2012	Ya	Ya	Ya
36.	Statistik Daerah	2012	Ya	Ya	Ya

	Kecamatan Medan Polonia 2012				
37.	Statistik Daerah Kecamatan Medan Baru 2012	2012	Ya	Ya	Ya
38.	Statistik Daerah Kecamatan Medan Selayang 2012	2012	Ya	Ya	Ya
39.	Statistik Daerah Kecamatan Medan Sunggal 2012	2012	Ya	Ya	Ya
40.	Statistik Daerah Kecamatan Medan Helvetia 2012	2012	Ya	Ya	Ya
41.	Statistik Daerah Kecamatan Medan Petisah 2012	2012	Ya	Ya	Ya
42.	Statistik Daerah Kecamatan Medan Barat 2012	2012	Ya	Ya	Ya
43.	Statistik Daerah Kecamatan Medan Timur 2012	2012	Ya	Ya	Ya
44.	Statistik Daerah Kecamatan Medan Perjuangan 2012	2012	Ya	Ya	Ya
45.	Statistik Daerah Kecamatan Medan Tembung 2012	2012	Ya	Ya	Ya
46.	Statistik Daerah Kecamatan Medan Deli 2012	2012	Ya	Ya	Ya
47.	Statistik Daerah Kecamatan Medan Labuhan 2012	2012	Ya	Ya	Ya
48.	Statistik Daerah Kecamatan Medan Marelan 2012	2012	Ya	Ya	Ya

49.	Statistik Daerah Kecamatan Medan Belawan 2012	2012	Ya	Ya	Ya
-----	---	------	----	----	----

<http://medankota.bps.go.id>
<http://medankota.bps.go.id>

Daftar Isi

Judul Isi	Halaman
Peta Kecamatan	v
Lambang Daerah Kota Medan	vi
Kata Sambutan Camat Medan Baru	viii
Kata Pengantar KSK Medan Baru	ix
Daftar Publikasi BPS Kota Medan Terbitan tahun 2012	x
Daftar Isi	xv
Daftar Tabel	xvi
Daftar Gambar	xix
Daftar Lampiran	xx
BAB I Keadaan Geografis	1
BAB II Pemerintahan	9
BAB III Penduduk dan Tenaga Kerja	17
BAB IV Sosial	27
BAB V Industri, Energi dan Air Minum	45
BAB VI Ekonomi	53
BAB VII Hotel, Restoran dan Pariwisata	63
Lampiran	75

Daftar Tabel

Judul Tabel	Halaman
Tabel 1.1: Letak dan Geografis Kecamatan Medan Baru Tahun 2012	5
Tabel 1.2: Luas Wilayah dirinci per Kelurahan di Kecamatan Medan Baru Tahun 2013	6
Tabel 1.3: Jarak Kantor Lurah ke Kantor Camat di Kecamatan Medan Baru Tahun 2013	7
Tabel 1.4: Daftar Alamat Kantor Kelurahan di Kecamatan Medan Baru Tahun 2013	8
Tabel 2.1: Banyaknya Lingkungan dan Blok sensus dirinci menurut Kelurahan di Kecamatan Medan Baru Tahun 2012	13
Tabel 2.2: Banyaknya Pegawai Negeri Kantor Camat dan Instansi-instansi Pemerintah di Kecamatan Medan Baru Tahun 2012 (Jiwa)	14
Tabel 2.3: Banyaknya Pegawai Negeri menurut golongan dirinci menurut Kelurahan di Kecamatan Medan Baru Tahun 2012 (Jiwa)	14
Tabel 2.4: Banyaknya Pertahanan Sipil menurut Kelurahan di Kecamatan Medan Baru Tahun 2012	16
Tabel 3.1: Jumlah penduduk, Luas Kelurahan kepadatan penduduk per Km dirinci menurut Kelurahan di Kecamatan Medan Baru Tahun 2012	21
Tabel 3.2: Banyaknya Rumah Tangga, Penduduk dan Rata-rata anggota Rumah Tangga dirinci menurut Kelurahan di Kecamatan Medan Baru Tahun 2012	22
Tabel 3.3: Jumlah Penduduk menurut jenis kelamin dirinci menurut Kelurahan di Kecamatan Medan Baru Tahun 2012	23
Tabel 3.4: Jumlah Penduduk Menurut Kelompok Umur & Jenis Kelamin Di Kecamatan Medan Baru Tahun 2012	24
Tabel 3.5: Banyaknya Warga Negara Asing menurut Kewarganegaraan dirinci menurut Kelurahan di Kecamatan Medan Baru Tahun 2012	25

Tabel 4.1: Jumlah Sekolah PAUD, Taman Kanak-kanak (TK) Negeri, dan Swasta dirinci menurut Kelurahan di Kecamatan Medan Baru Tahun 2012.....	31
Tabel 4.2: Jumlah Sekolah Dasar Negeri dan Swasta dirinci menurut Kelurahan di Kecamatan Medan Baru Tahun 2012.....	32
Tabel 4.3: Jumlah murid Sekolah Dasar Negeri dan Swasta diperinci menurut Kelurahan di Kecamatan Medan Baru Tahun 2012	33
Tabel 4.4: Jumlah Guru Sekolah Dasar Negeri dan Swasta diperinci menurut Kelurahan di Kecamatan Medan Baru Tahun 2012	34
Tabel 4.5: Rasio Murid dan Guru Pada Sekolah Dasar Menurut Kelurahan di Kecamatan Medan Baru Tahun 2012	35
Tabel 4.6 : Jumlah Sekolah Lanjutan Tingkat Pertama Negeri dan Swasta diperinci menurut Kelurahan di Kecamatan Medan Baru Tahun 2012.....	36
Tabel 4.7: Jumlah Sekolah Lanjutan Tingkat Atas Negeri dan Swasta diperinci menurut Kelurahan di Kecamatan Medan Baru Tahun 2012.....	37
Tabel 4.8: Banyaknya Rumah Sakit, Puskesmas, BPU dan BKIA diperinci menurut Kelurahan di Kecamatan Medan Baru Tahun 2012.....	38
Tabel 4.9: Jumlah Posyandu, Dokter dan Bidan yang melayani KB diperinci menurut Kelurahan di Kecamatan Medan Baru Tahun 2012.....	39
Tabel 4.10:Jumlah Pasangan Usia Subur (PUS) yang mempergunakan alat kontrasepsi IUD, Pil, Kondom, Mow/P, Implant dan Suntikan diperinci menurut Kelurahan di Kecamatan Medan Baru Tahun 2012.....	40
Tabel 4.11:Banyaknya Sarana Ibadah Menurut Kelurahan di Kecamatan Medan Baru Tahun 2012	42
Tabel 4.12:Banyaknya Nikah, Talak, Cerai dan Rujuk menurut Kelurahan di Kecamatan Medan Baru Tahun 2012	43
Tabel 4.13:Banyaknya Lapangan Olah Raga dirinci menurut jenis Olah Raga per Kelurahan di Kecamatan Medan Baru Tahun 2012	44

Tabel 5.1: Banyaknya Perusahaan Industri Besar, Sedang, Kecil dan Kerajinan Rumah Tangga menurut Kelurahan di Kecamatan Medan Baru Tahun 2012	49
Tabel 5.2: Banyaknya Rumah Tangga Pelanggan Listrik Negara per Kelurahan di Kecamatan Medan Baru Tahun 2012	50
Tabel 5.4: Banyaknya Rumah Tangga Pelanggan Air Minum melalui PAM per Kelurahan se Kecamatan Medan Baru Tahun 2012.....	51
Tabel 6.1: Banyaknya Pasar dan Pertokoan per Kelurahan di Kecamatan Medan Baru Tahun 2012	57
Tabel 6.2: Jumlah Pasar Yang Dikelola Pemerintah, Swasta, dan Tanpa Pengelola di Kecamatan Medan Baru Tahun 2012.....	58
Tabel 6.3: Jumlah SPBU dan Agen Minyak Tanah (Pangkalan) di Kecamatan Medan Baru Tahun 2012	59
Tabel 6.4: Banyaknya Bengkel Sepeda Motor dan Mobil menurut Kelurahan di Kecamatan Medan Baru Tahun 2012	60
Tabel 6.5: Banyaknya Tempat Pencucian Mobil (Doorsmer) per Kelurahan di Kecamatan Medan Baru Tahun 2012	61
Tabel 7.1: Jumlah Hotel, Bioskop, Night Club dan Bilyard menurut Kelurahan di Kecamatan Medan Baru Tahun 2012	67
Tabel 7.2: Banyaknya Rumah Makan/Restoran dan Warung Minum per Kelurahan di Kecamatan Medan Baru Tahun 2012	68
Tabel 7.3: Jumlah Panti Pijat, Masege, Pangkas, Salon dan Praktek Dukun Patah menurut Kelurahan di Kecamatan Medan Baru Tahun 2012	69
Tabel 8.1: Banyaknya Lembaga Keuangan menurut Kelurahan di Kecamatan Medan Baru Tahun 2012	74

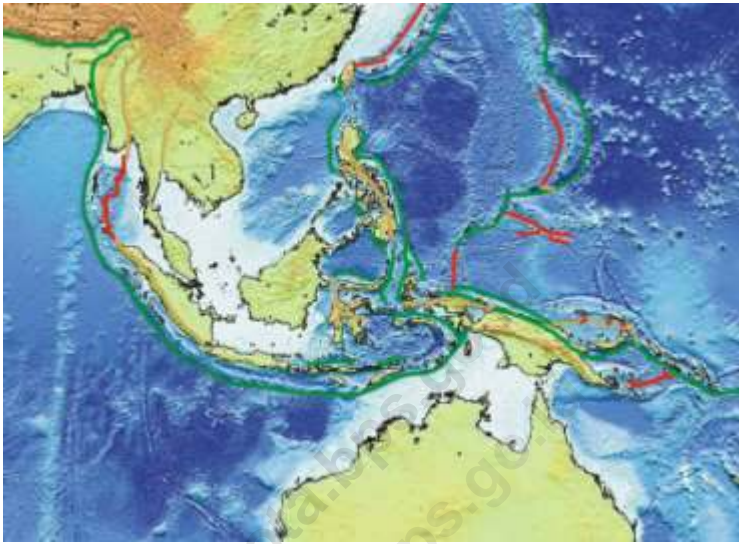
Daftar Gambar

Judul Gambar	Halaman
Gambar 1.1: Luas Wilayah tiap kelurahan di Kecamatan Medan Baru tahun 2012 (Km ²).....	4
Gambar 2.1: Banyaknya Blok Sensus tiap Kelurahan di Kec. Medan Baru tahun 2013	12
Gambar 2.2: Banyaknya PNS di Kantor Camat dan Instansi lain di Kecamatan Medan Baru berdasarkan golongan (Jiwa).....	12
Gambar 3.1: Jumlah Penduduk Per kelurahan se Kecamatan Medan Baru tahun 2012	20
Gambar 3.2: Komposisi mata pencarian penduduk di Kecamatan Medan Baru tahun 2012	20
Gambar 4.1: Banyaknya Rumah sakit, Puskesmas, BPU, BKIA di Kec. Medan Baru tahun 2012	30
Gambar 4.2: Persentase penggunaan Alat Kontrasepsi pasangan usia subur di kec. Medan Baru tahun 2012.....	30
Gambar 5.1: Banyaknya Rumah tangga Pelanggan AIR PAM, Listrik PLN dan Gas Negara di Kec. Medan Baru tahun 2012	48
Gambar 6.1: Banyaknya Pasar dan pertokoan di Kec. Medan Baru tahun 2012	56
Gambar 7.1: Banyaknya Hotel, Restoran, dan Warung Makan / Minum di Kecamatan Medan Baru tahun 2012.....	66

Daftar Lampiran

Judul Lampiran	Halaman
Daftar 1: Nama Camat dan Lamanya menjabat di Kecamatan Medan Baru sejak Tahun 1974 s/d sekarang	77
Daftar 2: Nama Lurah dan Lamanya Menjabat menurut Kelurahan di Kecamatan Medan Baru	78
Daftar 3: Daftar nama dan Alamat Kantor Kelurahan di Kecamatan Medan Baru Tahun 2012	80

<http://medankota.bps.go.id>
<http://medankota.bps.go.id>



BAB I

KEADAAN GEOGRAFIS

1.1. Letak dan Geografis Kecamatan Medan Baru Tahun 2012

Kecamatan Medan Baru berbatasan langsung dengan kecamatan Medan Selayang di sebelah selatan, kecamatan Medan Petisah di sebelah utara, kecamatan Medan Sunggal di sebelah barat, dan kecamatan Medan Polonia di sebelah timur. Kecamatan Medan Baru merupakan salah satu kecamatan di Kota Medan yang mempunyai luas sekitar 5,41 km². Jarak kantor kecamatan ke kantor walikota Medan yaitu sekitar delapan km.

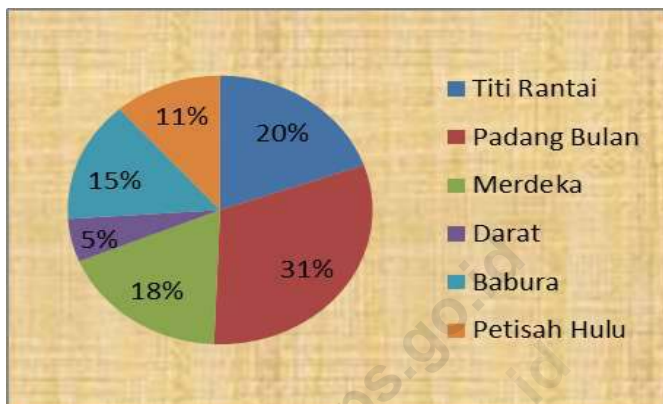
1.2 Luas Wilayah dirinci per Kelurahan di Kecamatan Medan Baru Tahun 2012

Dari 6 kelurahan di kecamatan Medan Baru, kelurahan Padang Bulan memiliki luas wilayah yang terluas yaitu sebesar 1,68 km² sedangkan kelurahan Darat mempunyai luas terkecil yakni 0,28 km².

1.3 Jarak Kantor Lurah ke Kantor Camat di Kecamatan Medan Baru Tahun 2012

Ditinjau dari jarak antara kantor kelurahan dan kantor kecamatan, kantor kelurahan Babura memiliki jarak terjauh dari kantor kecamatan Medan Baru yaitu sekitar 5,3 km sedangkan kantor kelurahan yang terdekat yaitu kelurahan Titi Rantai dan Padang Bulan sekitar 0,40 km.

Gambar 1.1: Luas Wilayah tiap kelurahan di Kecamatan Medan Baru tahun 2012 (Km²)



Sumber : Kantor Camat Medan Baru

Tabel 1.1: Letak dan Geografis Kecamatan Medan Baru Tahun 2012

1. Luas wilayah :	5.41 Km ²
2. Letak diatas permukaan Laut :	27 Meter
3. Terletak antara	
Lintang Utara :	
Lintang Selatan :	
Bujur Timur :	
4. Berbatasan dengan	
Sebelah Utara :	Kec. Medan Petisah
Sebelah Selatan :	Kec. Medan Selayang
Sebelah Barat :	Kec. Medan Sunggal
Sebelah Timur :	Kec. Medan Polonia
5. Jarak Kantor Camat ke Kantor Walikota Medan	8 Km.

Sumber : Kantor Camat Medan Baru.

Tabel 1.2: Luas Wilayah dirinci per Kelurahan di Kecamatan Medan Baru Tahun 2013

Kelurahan	Luas (Km ²)	Persentase terhadap Luas Kecamatan
(1)	(2)	(3)
1. Titi Rantai	1,06	19,59
2. Padang Bulan	1,68	31,05
3. Merdeka	0,98	18,11
4. Darat	0,28	5,18
5. Babura	0,79	14,60
6. Petisah Hulu	0,62	11,46
Medan Baru	5,41	100,00

Sumber : Kantor Camat Medan Baru.

Tabel 1.3: Jarak Kantor Lurah ke Kantor Camat di Kecamatan Medan Baru Tahun 2013

Kelurahan	Jarak ke Kantor Camat (Km)
(1)	(2)
1. Titi Rantai	0,40
2. Padang Bulan	0,40
3. Merdeka	5,00
4. Darat	4,20
5. Babura	5,30
6. Petisah Hulu	5,10
Rata-rata	3,40

Sumber : Kantor Lurah se Kecamatan Medan Baru.

Tabel 1.4: Daftar Alamat Kantor Kelurahan di Kecamatan Medan Baru Tahun 2013

Kelurahan	Alamat Kantor Kelurahan & Telp.
(1)	(2)
1. Titi Rantai	Jl. Bahagia No. 89
2. Padang Bulan	Jl. Letjend Jamin Ginting No. 540
3. Merdeka	Jl. Sei Belut No. 5
4. Darat	Jl. Kapt. Pattimura No. 151
5. Babura	Jl. DI Panjaitan No. 71 A Telp. 4562613
6. Petisah Hulu	Jl. Syailendra No. 15

Sumber : Kantor Camat Medan Baru



BAB II

PEMERINTAHAN

2.1 Pemerintahan Kecamatan Medan Baru

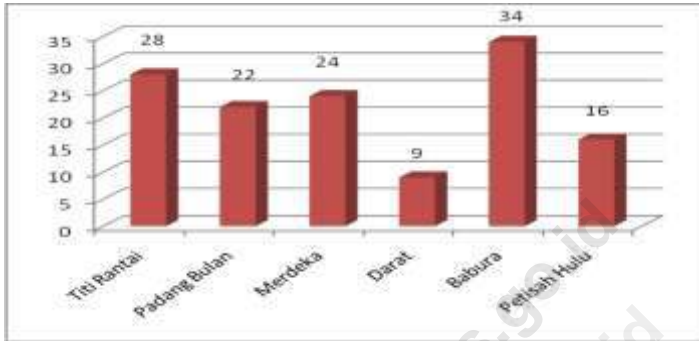
Kecamatan Medan Baru yang dipimpin oleh seorang camat, saat ini terdiri dari 6 kelurahan yang terbagi atas 64 lingkungan dan 133 blok sensus.

2.2 Struktur Pegawai Negeri Kecamatan Medan Baru

Tahun 2012, kecamatan Medan Baru memiliki total 139 pegawai negeri yang dialokasikan di Kantor Camat dan Instansi-instansi Pemerintah lainnya dimana alokasi pegawai terbesar ada di Puskesmas yakni sebanyak 43 pegawai. Sedangkan alokasi pegawai terkecil terdapat pada statistik kecamatan yang hanya berjumlah satu pegawai.

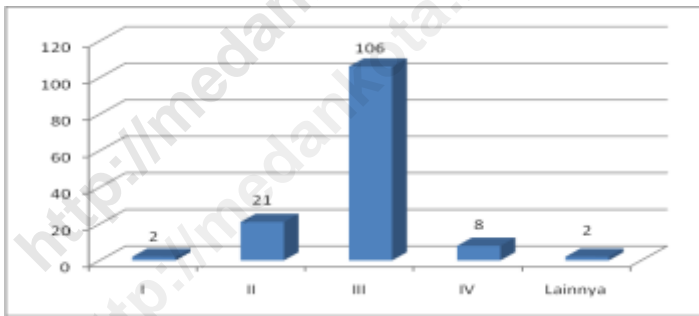
Bila dirinci menurut golongan, dari 31 pegawai negeri di kecamatan Medan Baru, ternyata sebagian besar pegawai negeri sudah bergolongan III yaitu sebanyak 30 pegawai. Jumlah pegawai negeri terbanyak berada di kelurahan Merdeka sebanyak enam orang.

Gambar 2.1: Banyaknya Blok Sensus tiap Kelurahan di Kec. Medan Baru tahun 2013



Sumber : Kantor Lurah se Kecamatan Medan Baru.

Gambar 2.2: Banyaknya PNS di Kantor Camat dan Instansi lain di Kecamatan Medan Baru berdasarkan golongan (Jiwa)



Sumber : Kantor Camat Medan Baru.

Tabel 2.1: Banyaknya Lingkungan dan Blok sensus dirinci menurut Kelurahan di Kecamatan Medan Baru Tahun 2012

Kelurahan	Jumlah	
	Lingkungan	Blok Sensus
(1)	(2)	(5)
1. Titi Rantai	10	28
2. Padang Bulan	12	22
3. Merdeka	13	24
4. Darat	4	9
5. Babura	13	34
6. Petisah Hulu	12	16
Medan Baru	64	133

Sumber : Kantor Lurah se Kecamatan Medan Baru.

Tabel 2.2: Banyaknya Pegawai Negeri Kantor Camat dan Instansi-instansi Pemerintah di Kecamatan Medan Baru Tahun 2012 (Jiwa)

Instansi	Golongan					Jumlah
	I	II	III	IV	Lainnya	
(1)	(2)	(3)	(4)	(5)	(6)	(7)
1. Kantor Camat	1	7	20	1	-	29
2. KUA	-	-	5	-	-	5
3. Statistik	-	-	1	-	-	1
4. PPLKB	-	1	-	4	-	5
5. Pertanian	-	-	-	-	1	1
6. PD. Kebersihan	-	1	-	-	-	1
7. Puskesmas	-	6	34	2	1	43
8. Kelurahan	-	1	30	-	-	31
9. Dinas P&K	-	-	8	6	-	14
Medan Baru	1	16	98	13	2	130

Sumber : Kantor Camat Medan Baru.

Tabel 2.3: Banyaknya Pegawai Negeri menurut golongan dirinci menurut Kelurahan di Kecamatan Medan Baru Tahun 2012 (Jiwa)

Kelurahan	Golongan					Jumlah
	I	II	III	IV	Lainnya	
(1)	(2)	(3)	(4)	(5)	(6)	(7)
1. Titi Rantai	-	-	5	-	-	5
2. Padang Bulan	-	1	5	-	-	6
3. Merdeka	-	-	6	-	-	6
4. Darat	-	-	4	-	-	4
5. Babura	-	-	4	-	-	4
6. Petisah Hulu	-	-	5	-	-	5
Medan Baru	-	1	29	-	-	30

Sumber : Kantor Camat Medan Baru.

Tabel 2.4: Banyaknya Pertahanan Sipil menurut Kelurahan di Kecamatan Medan Baru Tahun 2012

Kelurahan	Pertahanan Sipil
(1)	(4)
1. Titi Rantai	1
2. Padang Bulan	1
3. Merdeka	1
4. Darat	1
5. Babura	1
6. Petisah Hulu	1
Medan Baru	6

Sumber : Kantor Lurah se Kecamatan Medan Baru.



BAB III

PENDUDUK DAN TENAGA KERJA

3.1 Jumlah penduduk, Luas Kelurahan, kepadatan penduduk per Km dirinci menurut Kelurahan di Kecamatan Medan Baru Tahun 2012

Kecamatan Medan Baru dihuni oleh 39.577 orang penduduk dimana penduduk terbanyak berada di kelurahan Padang Bulan dan Titi Rantai yakni sebanyak 9.048 orang di kelurahan Padang Bulan dan 9.123 orang di kelurahan Titi Rantai. Jumlah penduduk terkecil di kelurahan Darat yakni sebanyak 1.911 orang.

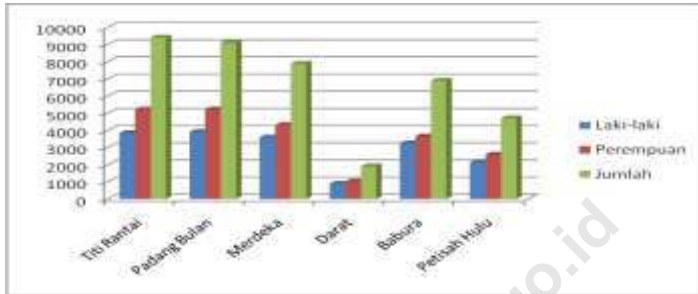
Bila dilihat dari luas kelurahan, kelurahan Padang Bulan memiliki luas yang terbesar yakni 1,68 km² sedangkan kelurahan Darat memiliki luas terkecil yakni 0,28 km².

Bila dibandingkan antara jumlah penduduk serta luas wilayahnya, maka kelurahan Babura merupakan kelurahan terpadat yaitu 8.727 jiwa tiap km².

3.2 Struktur Penduduk berdasarkan jenis kelamin dan kelompok umur di Kecamatan Medan Baru Tahun 2012

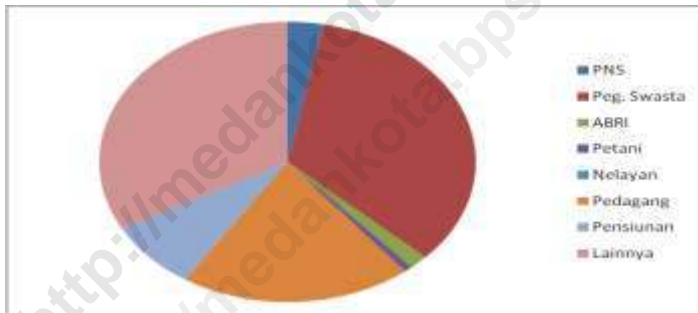
Jumlah Penduduk kecamatan Medan Baru sebanyak 39.577 penduduk terdiri dari 17.574 orang laki-laki serta 22.003 orang perempuan. Berdasarkan kelompok umur, distribusi penduduk kecamatan Medan Baru relatif lebih banyak penduduk usia produktif.

Gambar 3.1: Jumlah Penduduk Per kelurahan se Kecamatan Medan Baru tahun 2012



Sumber : Badan Pusat Statistik Kota Medan

Gambar 3.2: Komposisi mata pencarian penduduk di Kecamatan Medan Baru tahun 2012



Sumber : Kantor Lurah se Kecamatan Medan Baru

Tabel 3.1: Jumlah penduduk, Luas Kelurahan kepadatan penduduk per Km dirinci menurut Kelurahan di Kecamatan Medan Baru Tahun 2012

Kelurahan	Jumlah Penduduk (Jiwa)	Luas Wilayah (Km ²)	Kepadatan Penduduk Per Km ²
(1)	(2)	(3)	(4)
1. Titi Rantai	9 048	1,06	8 536
2. Padang Bulan	9 123	1,68	5 430
3. Merdeka	7 890	0,98	8 051
4. Darat	1 911	0,28	6 825
5. Babura	6 894	0,79	8 727
6. Petisah Hulu	4 711	0,62	7 598
Medan Baru	39 577	5,41	7 316

Sumber : Badan Pusat Statistik Kota Medan .

Tabel 3.2: Banyaknya Rumah Tangga, Penduduk dan Rata-rata anggota Rumah Tangga dirinci menurut Kelurahan di Kecamatan Medan Baru Tahun 2012

Kelurahan	Banyaknya		Rata-rata anggota RT
	R. Tangga	Penduduk (Jiwa)	
(1)	(2)	(3)	(4)
1. Titi Rantai	2 286	9 048	4
2. Padang Bulan	2 897	9 123	3
3. Merdeka	2 128	7 890	3
4. Darat	519	1 911	4
5. Babura	1 763	6 894	4
6. Petisah Hulu	1 168	4 711	4
Medan Baru	10 761	39 577	4

Sumber : Badan Pusat Statistik Kota Medan

Tabel 3.3: Jumlah Penduduk menurut jenis kelamin dirinci menurut Kelurahan di Kecamatan Medan Baru Tahun 2012

Kelurahan	Jenis Kelamin		Jumlah (Jiwa)
	Laki-laki (Jiwa)	Perempuan (Jiwa)	
(1)	(2)	(3)	(4)
1. Titi Rantai	3.837	5.211	9.048
2. Padang Bulan	3.905	5.218	9.123
3. Merdeka	3.577	4.313	7.890
4. Darat	889	1.022	1.911
5. Babura	3.244	3.650	6.894
6. Petisah Hulu	2.122	2.589	4.711
Medan Baru	17.574	22.003	39.577

Sumber : Badan Pusat Statistik Kota Medan.

Tabel 3.4: Jumlah Penduduk Menurut Kelompok Umur & Jenis Kelamin Di Kecamatan Medan Baru Tahun 2012

Kelompok Umur	Jenis Kelamin		Jumlah (Jiwa)
	Laki-laki (Jiwa)	Perempuan (Jiwa)	
(1)	(2)	(3)	(4)
0-4	924	897	1 821
5-14	2 133	2 058	4 191
15-44	11 013	14 749	25 762
45-64	2 733	3 164	5 897
>=65	771	1 135	1 906
Medan Baru	17 574	22 003	39 577

Sumber : Badan Pusat Statistik Kota Medan.

Tabel 3.5: Banyaknya Warga Negara Asing menurut Kewarganegaraan dirinci menurut Kelurahan di Kecamatan Medan Baru Tahun 2012

Kelurahan	Kewarganegaraan			Jumlah (Jiwa)
	Cina (Jiwa)	India (Jiwa)	Lainnya (Jiwa)	
(1)	(2)	(3)	(4)	(5)
1. Titi Rantai	-	-	-	-
2. Padang Bulan	-	-	-	-
3. Merdeka	-	-	-	-
4. Darat	-	-	15	15
5. Babura	-	-	1	1
6. Petisah Hulu	-	-	5	5
Medan Baru	-	-	21	21

Sumber : Kantor Lurah se Kecamatan Medan Baru.



BAB IV

SOSIAL

<http://medankota.com>
<http://medankota.com>

4.1 Jumlah Sekolah Negeri dan Swasta di Kecamatan Medan Baru Tahun 2012

Tercatat ada sejumlah fasilitas pendidikan di kecamatan Medan Baru yaitu sebanyak 19 TK, 23 SD negeri dan 27 SD swasta, 2 SLTP negeri dan 18 SLTP swasta, 3 SLTA swasta serta 13 SLTA swasta.

4.2 Jumlah murid dan guru Sekolah Negeri dan Swasta di Kecamatan Medan Baru Tahun 2012

Tercatat sebanyak 10.776 siswa bersekolah di SD negeri dan 5.205 siswa bersekolah di SD swasta pada tahun 2012 di kecamatan Medan Baru. Jumlah guru yang mengajar di SD negeri sebanyak 413 orang dan 302 orang guru mengajar di SD swasta di kecamatan Medan Baru tahun 2012.

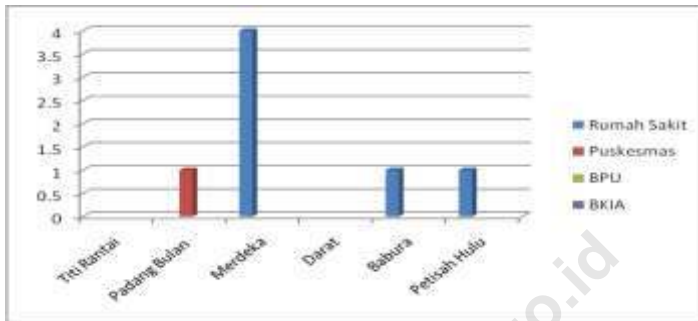
4.3 Rumah Sakit, Puskesmas, BPU dan BKIA di Kecamatan Medan Baru Tahun 2012

Fasilitas kesehatan yang ada di kecamatan Medan Baru dapat dikatakan masih sedikit dan belum merata di tiap kelurahannya. Tercatat bahwa di kelurahan Titi Rantai dan kelurahan Darat belum ada fasilitas pelayanan kesehatan yang tersedia.

4.4 Posyandu, Dokter dan Bidan yang melayani KB di Kecamatan Medan Baru Tahun 2012

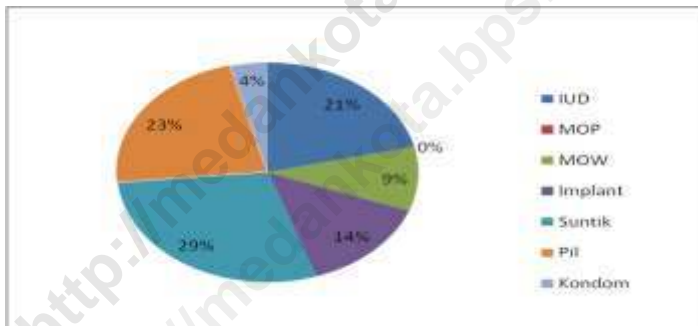
Tenaga medis yang terdapat di kecamatan Medan Baru ini sudah cukup tersebar di tiap kelurahan dimana pendistribusiannya disesuaikan dengan kebutuhan tiap-tiap kelurahan. Terdapat sebanyak 69 posyandu 48 dokter dan 55 bidan di kecamatan Medan Baru. Penduduk kecamatan Medan Baru tergolong sudah banyak yang berpartisipasi dalam penekanan angka penduduk. Terlihat dari sejumlah wanita usia subur, lebih dari setengahnya sudah menggunakan alat kontrasepsi.

Gambar 4.1: Banyaknya Rumah sakit, Puskesmas, BPU, BKIA di Kec. Medan Baru tahun 2012



Sumber : Puskesmas Kecamatan Medan Baru.

Gambar 4.2: Persentase penggunaan Alat Kontrasepsi pasangan usia subur di kec. Medan Baru tahun 2012



Sumber : PPLKB Kecamatan Medan Baru

Tabel 4.1: Jumlah Sekolah PAUD, Taman Kanak-kanak (TK) Negeri, dan Swasta dirinci menurut Kelurahan di Kecamatan Medan Baru Tahun 2012

Kelurahan	PAUD	TK Negeri	TK Swasta	Jumlah
(1)	(2)	(2)	(3)	(4)
1. Titi Rantai	-	-	-	-
2. Padang Bulan	-	-	3	3
3. Merdeka	-	-	4	4
4. Darat	-	-	1	1
5. Babura	-	-	2	2
6. Petisah Hulu	-	-	7	7
Medan Baru	-	-	17	17

Sumber : Kantor Lurah se Kecamatan Medan Baru.

Tabel 4.2: Jumlah Sekolah Dasar Negeri dan Swasta dirinci menurut Kelurahan di Kecamatan Medan Baru Tahun 2012

	Kelurahan	SD Negeri	SD Swasta	Jumlah
	(1)	(2)	(3)	(4)
1.	Titi Rantai	3	2	5
2.	Padang Bulan	4	1	5
3.	Merdeka	1	3	4
4.	Darat	-	-	-
5.	Babura	-	1	1
6.	Petisah Hulu	2	8	10
	Medan Baru	10	15	25

Sumber : Kantor Depdikbud Kecamatan Medan Baru.

Tabel 4.3: Jumlah murid Sekolah Dasar Negeri dan Swasta diperinci menurut Kelurahan di Kecamatan Medan Baru Tahun 2012

	Kelurahan	SD Negeri (Jiwa)	SD Swasta (Jiwa)	Jumlah (Jiwa)
	(1)	(2)	(3)	(4)
1.	Titi Rantai	442	182	624
2.	Padang Bulan	484	-	485
3.	Merdeka	955	84	1 039
4.	Darat	-	272	272
5.	Babura	-	874	874
6.	Petisah Hulu	242	2 096	2 338
	Medan Baru	2 124	3 508	5 632

Sumber : Kantor Depdikbud Kecamatan Medan Baru.

Tabel 4.4: Jumlah Guru Sekolah Dasar Negeri dan Swasta diperinci menurut Kelurahan di Kecamatan Medan Baru Tahun 2012

	Kelurahan	SD Negeri (Jiwa)	SD Swasta (Jiwa)	Jumlah (Jiwa)
	(1)	(2)	(3)	(4)
1.	Titi Rantai	31	27	58
2.	Padang Bulan	42	-	42
3.	Merdeka	38	23	61
4.	Darat	-	37	37
5.	Babura	-	44	44
6.	Petisah Hulu	15	140	155
	Medan Baru	126	271	397

Sumber : Kantor Depdikbud Kecamatan Medan Baru.

Tabel 4.5: Rasio Murid dan Guru Pada Sekolah Dasar Menurut Kelurahan di Kecamatan Medan Baru Tahun 2012

Kecamatan	Rasio Murid Dan Guru		
	SD Negeri	SD Swasta	SD Negeri dan SD Swasta
(1)	(2)	(3)	(4)
1. Titi Rantai	14	7	11
2. Padang Bulan	12	0	12
3. Merdeka	25	4	17
4. Darat	0	7	7
5. Babura	0	20	20
6. Petisah Hulu	16	15	15
Medan Baru	67	53	82

Sumber : Kantor Depdikbud Kecamatan Medan Baru.

Tabel 4.6 : Jumlah Sekolah Lanjutan Tingkat Pertama Negeri dan Swasta diperinci menurut Kelurahan di Kecamatan Medan Baru Tahun 2012

	Kelurahan	Negeri	Swasta	Jumlah
	(1)	(2)	(3)	(4)
1.	Titi Rantai	-	1	1
2.	Padang Bulan	1	1	2
3.	Merdeka	-	-	-
4.	Darat	-	1	1
5.	Babura	-	1	1
6.	Petisah Hulu		4	1
Medan Baru			8	9

Sumber : Kantor Depdikbud Kecamatan Medan Baru.

Tabel 4.7: Jumlah Sekolah Lanjutan Tingkat Atas Negeri dan Swasta diperinci menurut Kelurahan di Kecamatan Medan Baru Tahun 2012

Kelurahan	Negeri		Swasta		Jumlah
	Keju ruan	Umum	Keju ruan	Umum	
(1)	(2)	(3)	(4)	(5)	(6)
1. Titi Rantai	-	-	1	1	2
2. Padang Bulan	-	-	-	1	2
3. Merdeka	-	-	-	-	1
4. Darat	-	-	-	1	1
5. Babura	-	-	-	-	-
6. Petisah Hulu	-	-	-	4	4
Medan Baru	-	-	1	7	8

Sumber : Kantor Depdikbud Kecamatan Medan Baru.

Tabel 4.8: Banyaknya Rumah Sakit, Puskesmas, BPU dan BKIA diperinci menurut Kelurahan di Kecamatan Medan Baru Tahun 2012

Kelurahan	Rumah Sakit	Puskesmas	BPU	BKIA
(1)	(2)	(3)	(4)	(5)
1. Titi Rantai	-	-	-	-
2. Padang Bulan	-	1	-	-
3. Merdeka	4	-	-	-
4. Darat	-	-	-	-
5. Babura	1	-	-	-
6. Petisah Hulu	1	-	-	-
Medan Baru	6	1	-	-

Sumber : Puskesmas Kecamatan Medan Baru.

Tabel 4.9: Jumlah Posyandu, Dokter dan Bidan yang melayani KB diperinci menurut Kelurahan di Kecamatan Medan Baru Tahun 2012

Kelurahan	Posyandu	Dokter (Jiwa)	Bidan (Jiwa)
(1)	(2)	(3)	(4)
1. Titi Rantai	5	1	4
2. Padang Bulan	4	1	4
3. Merdeka	4	1	3
4. Darat	3	1	1
5. Babura	5	1	3
6. Petisah Hulu	4	1	1
Medan Baru	25	6	16

Sumber : Puskesmas Kecamatan Medan Baru.

Tabel 4.10: Jumlah Pasangan Usia Subur (PUS) yang mempergunakan alat kontrasepsi IUD, Pil, Kondom, Mow/P, Implant dan Suntikan diperinci menurut Kelurahan di Kecamatan Medan Baru Tahun 2012

Kelurahan	P U S	Alat yang dipakai		
		I U D	M O P	M O W
(1)	(2)	(3)	(4)	(5)
1. Titi Rantai	1 058	116	1	41
2. Padang Bulan	1 030	631	2	32
3. Merdeka	1 183	200	2	65
4. Darat	458	98	0	31
5. Babura	1 522	203	11	147
6. Petisah Hulu	673	145	4	53
Medan Baru	5 937	855	20	369

Sumber : PPLKB Kecamatan Medan Baru.

Tabel 4.10 : Lanjutan

Kelurahan	Alat yang dipakai			
	Implant	Suntik	Pil	Kondom
(1)	(6)	(7)	(8)	(9)
1. Titi Rantai	126	223	142	16
2. Padang Bulan	70	178	155	45
3. Merdeka	93	183	159	24
4. Darat	34	60	50	12
5. Babura	192	210	154	53
6. Petisah Hulu	75	86	65	12
Medan Baru	590	940	725	196

Sumber : PPLKB Kecamatan Medan Baru.

Tabel 4.11: Banyaknya Sarana Ibadah Menurut Kelurahan di Kecamatan Medan Baru Tahun 2012

Kelurahan	Mesjid	Langgar	Gereja	Kelenteng	Jumlah
(1)	(2)	(3)	(4)	(5)	(6)
1. Titi Rantai	3	-		-	
2. Padang Bulan	2	12		-	
3. Merdeka	3	2		-	
4. Darat	1	2		-	
5. Babura	2	7		-	
6. Petisah Hulu	3	5		1	
Medan Baru	14	28	18	1	

Sumber : KUA Kecamatan Medan Baru.

Tabel 4.12: Banyaknya Nikah, Talak, Cerai dan Rujuk menurut Kelurahan di Kecamatan Medan Baru Tahun 2012

Kelurahan	Nikah	Talak	Cerai	Rujuk
(1)	(2)	(3)	(4)	(5)
1. Titi Rantai	48	-	-	-
2. Padang Bulan	15	-	-	-
3. Merdeka	18	-	-	-
4. Darat	5	-	-	-
5. Babura	25	-	-	-
6. Petisah Hulu	17	-	-	-
Medan Baru	128	-	-	-

Sumber : KUA Kecamatan Medan Baru.

Tabel 4.13: Banyaknya Lapangan Olah Raga dirinci menurut jenis Olah Raga per Kelurahan di Kecamatan Medan Baru Tahun 2012

Kelurahan	Banyaknya Lapangan				
	Bola Kaki	Bola Volly	Bulu tangkis	Tenis Meja	Futsal
(1)	(2)	(3)	(4)	(5)	(6)
7. Titi Rantai	1	4	-	-	1
8. Padang Bulan	1	4	5	2	1
9. Merdeka	1	3	6	-	-
10. Darat	-	-	6	-	-
11. Babura	1	3	5	-	1
12. Petisah Hulu	2	3	3	-	-
Medan Baru	6	17	25	2	3

Sumber : Kantor Lurah se Kecamatan Medan Baru.



BAB V

INDUSTRI, ENERGI DAN AIR MINUM

5.1 Banyaknya Perusahaan Industri Besar, Sedang, Kecil dan Kerajinan Rumah Tangga di Kecamatan Medan Baru Tahun 2012

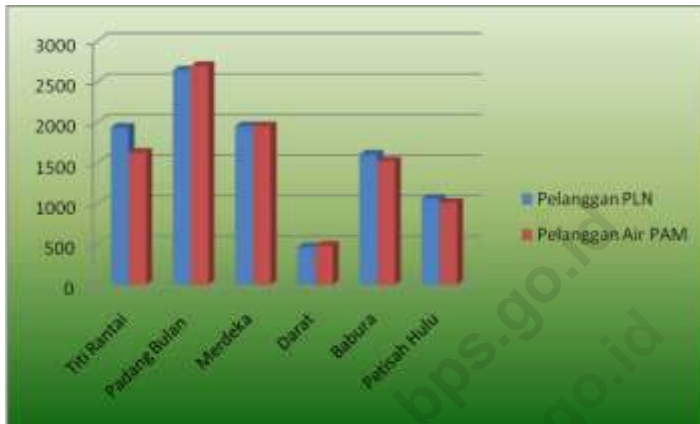
Perusahaan industri di Medan Baru sudah mulai bermunculan. Perusahaan Industri di kelurahan Medan Baru lebih didominasi oleh industri rumah

tangga. Tercatat pada tahun 2012 terdapat dua industri besar sedang, 26 industri kecil dan 82 industri rumah tangga di kecamatan Medan Baru.

5.2 Banyaknya Rumah Tangga Pelanggan Listrik Negara dan air minum PAM di Kecamatan Medan Baru Tahun 2012

Pada tahun 2012 ini, penyediaan listrik dari PLN dan penyediaan air dari PAM sudah mulai membaik. Tercatat sebanyak 9.661 rumah tangga yang berlangganan listrik PLN dan 9.292 rumah tangga yang berlangganan air PAM di kecamatan Medan Baru.

Gambar 5.1: Banyaknya Rumah tangga Pelanggan AIR PAM, Listrik PLN dan Gas Negara di Kec. Medan Baru tahun 2012



Sumber : Kantor Lurah se Kecamatan Medan Baru

Tabel 5.1: Banyaknya Perusahaan Industri Besar, Sedang, Kecil dan Kerajinan Rumah Tangga menurut Kelurahan di Kecamatan Medan Baru Tahun 2012

Kelurahan	Besar/ Sedang	Kecil	Rumah Tangga
(1)	(2)	(3)	(4)
1. Titi Rantai	-	9	5
2. Padang Bulan	-	5	21
3. Merdeka	-	2	16
4. Darat	-	3	6
5. Babura	1	4	23
6. Petisah Hulu	1	4	11
Medan Baru	2	26	82

Sumber : Kantor Lurah se Kecamatan Medan Baru.

Tabel 5.2: Banyaknya Rumah Tangga Pelanggan Listrik Negara per Kelurahan di Kecamatan Medan Baru Tahun 2012

Kelurahan	Banyaknya Pelanggan Rumah Tangga (pelanggan)	Banyaknya Pelanggan Non-Ruta (pelanggan)	Jumlah (pelanggan)
(1)	(2)	(3)	(4)
1. Titi Rantai	1 937	-	1 937
2. Padang Bulan	2 643	-	2 643
3. Merdeka	1 954	-	1 954
4. Darat	462	-	462
5. Babura	1 604	-	1 064
6. Petisah Hulu	1 061	-	1 061
Medan Baru	9 661	-	9 661

Sumber : Kantor Lurah se Kecamatan Medan Baru

Tabel 5.4: Banyaknya Rumah Tangga Pelanggan Air Minum melalui PAM per Kelurahan se Kecamatan Medan Baru Tahun 2012

Kelurahan	Banyaknya Pelanggan Rumah Tangga (pelanggan)	Banyaknya Pelanggan Non-Ruta (pelanggan)	Jumlah (pelanggan)
(1)	(2)	(3)	(4)
1. Titi Rantai	1 627	-	1 627
2. Padang Bulan	2 697	-	2 697
3. Merdeka	1 954	-	1 954
4. Darat	481	-	481
5. Babura	1 523	-	1 523
6. Petisah Hulu	1 010	-	1 010
Medan Baru	9 292	-	9 292

Sumber : Kantor Lurah se Kecamatan Medan Baru



BAB VI

EKONOMI

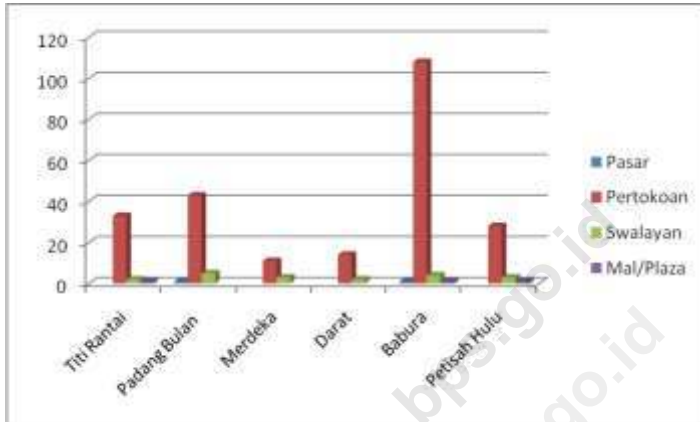
<http://medankonika.blogspot.com>
<http://medankonika.blogspot.com>

Ekonomi di Kecamatan Medan Baru

Sejumlah pasar dan pertokoan sudah mulai ramai mendukung kegiatan perekonomian di kecamatan Medan Baru, diantaranya terdapat dua pasar, 237 pertokoan, 19supermarket dan tiga plaza. Terdapat tiga SPBU dan dua agen minyak tanah di kecamatan Medan Baru. Untuk fasilitas bengkel kendaraan bermotor, sudah banyak bengkel yang ada di kecamatan ini yaitu sebanyak 84 bengkel sepeda motor dan 41 bengkel mobil.

<http://medankota.bps.go.id>
<http://medankota.bps.go.id>

Gambar 6.1: Banyaknya Pasar dan pertokoan di Kec. Medan Baru tahun 2012



Sumber : Kantor Lurah se Kecamatan Medan Baru.

