

# KECAMATAN TARUB

DALAM ANGKA 2023

TARUB SUBDISTRICT IN FIGURES





# KECAMATAN TARUB

DALAM ANGKA 2023

*TARUB SUBDISTRICT IN FIGURES*



<https://web.bps.go.id>

**KECAMATAN TARUB DALAM ANGKA**  
***Tarub Subdistrict in Figures***  
**2023**

ISSN:

No. Publikasi/*Publication Number*: 33280.2323

Katalog /*Catalog*:1102001.150

Ukuran Buku/*Book Size*: 14,8 cm x 21 cm

Jumlah Halaman/*Number of Pages* : xxvi + 72 hal/*pages*

Naskah/*Manuscript*:

BPS KABUPATEN TEGAL

*BPS-Statistics of Tegal Regency*

Penyunting/*Editor*:

BPS KABUPATEN TEGAL

*BPS-Statistics of Tegal Regency*

Desain Kover/*Cover Design*:

BPS KABUPATEN TEGAL

*BPS-Statistics of Tegal Regency*

Diterbitkan oleh/*Published by*:

©BPS KABUPATEN TEGAL/ *BPS-Statistics of Tegal Regency*

Dilarang mengumumkan, mendistribusikan, mengomunikasikan, dan/atau menggandakan sebagian atau seluruh isi buku ini untuk tujuan komersil tanpa izin tertulis dari Badan Pusat Statistik Kabupaten Tegal

*Prohibited to announce, distribute, communicate, and/or copy part or all of this book for commercial purpose without permission from BPS-Statistics of Tegal Regency.*

**TIM PENYUSUN/TEAM MEMBERS**

**Pengarah/Director**

Ir. JAMALUDIN, MM

**Penanggung Jawab/Persons in Charge**

IMAM FURQON ROZIQIN, SST

**Penyunting/Editors**

EMA TAMAEMA, Ssi

**Pengolah Data dan Penulis Naskah/Data Processor and Writers**

EMMY LAELIYAH, SE

**Penata Letak/Layout Designers**

PUJI ASTUTI, S,Si

ANNISA PURBANING TYAS, SST, MEKK



## **KONTRIBUTOR DATA/DATA CONTRIBUTORS**

1. Kementerian Agama Kabupaten Tegal /*Ministry of Religious Affair of Tegal Regency*
2. Dinas Pendidikan dan Kebudayaan Kabupaten Tegal/*Ministry of Education and Culture of Tegal Regency*
3. Badan Meteorologi Klimatologi dan Geofisika/*Meteorological, Climatology, and Geophysical Agency*
4. Badan Pusat Statistik Kabupaten Tegal /*Statistics of Tegal Regency*
5. Dinas Kesehatan Kabupaten Tegal/ *Health Office of Tegal Regency*
6. Perusahaan Umum Daerah Air Minum Tirta Ayu Kabupaten Tegal/ *Tirta Ayu Regional Public Water Company of Tegal Regency*

<https://tegalkab.bps.go.id/>









**KEPALA BPS KABUPATEN TEGAL**  
**CHIEF STATISTICIAN OF TEGAL REGENCY**



**IR. JAMALUDIN, MM**





## KATA PENGANTAR

Puji syukur kepada Tuhan Yang Maha Esa dengan telah diterbitkannya buku Publikasi Kecamatan Tarub Dalam Angka 2023. Data-data yang dimuat dalam publikasi merupakan himpunan dari data BPS Kabupaten Tegal serta data dari dinas/instansi di Kecamatan Tarub.


Kami ucapkan terima kasih kepada yang pihak terkait baik Dinas/Instansi maupin Perangkat pemerintah yang sudah membantu menyumbangkan data-data yang diperlukan.

Kami menyadari bahwa penerbitan buku ini masih jauh dari sempurna, maka segala masukan, kritik, dan saran dari semua pihak kami harapkan untuk perbaikan penerbitan buku yang akan datang. Semoga "Buku Kecamatan Tarub Dalam Angka 2023" ini dapat berguna bagi semua pihak dan sekaligus sebagai evaluasi keberhasilan pembangunan maupun sebagai bahan pertimbangan kebijaksanaan pembangunan di masa mendatang.

Slawi, 26 September 2023

Kepala BPS

KABUPATEN TEGAL



**r. Jamaludin, MM**



## **PREFACE**

*Praise be to God Almighty for the publication of the book Tarub Subdistrict in Figures 2023. The data contained in the publication is a collection of Tegal Regency BPS data and data from agencies in Tarub District.*

*We would like to thank the relevant parties, both agencies and government officials who have helped contribute the necessary data.*

*We realize that the publication of this book is still far from perfect, so all input, criticism, and suggestions from all parties are expected for the improvement of future book publications. Hopefully this "Tarub Subdistrict in Figures 2023" can be useful for all parties and at the same time as an evaluation of development success and as a consideration for future development policies.*

*Slawi, 26 September 2023  
Chief Statistician of  
Tegal Regency*



**ir. Jamaludin, MM**

## DAFTAR ISI/CONTENTS

	Halaman <i>Page</i>
Kata Pengantar.....	xi
Preface.....	xii
Daftar Isi/Contents .....	xiii
Daftar Tabel/ <i>List of Tables</i> .....	xv
Daftar Gambar/ <i>List of Figures</i> .....	xxi
Penjelasan Umum/ <i>Explanatory Notes</i> .....	xxiii
Daftar Singkatan/ <i>List of Abbreviation</i> .....	xxv
1. Geografi dan Iklim/ <i>Geography and Climate</i> .....	1
2. Pemerintahan/ <i>Government</i> .....	13
3. Penduduk/ <i>Population</i> .....	21
4. Sosial dan Kesejahteraan Rakyat/ <i>Social and Welfare</i> .....	27
5. Pertanian/ <i>Agriculture</i> .....	41
6. Pariwisata, Transportasi, dan Komunikasi/ <i>Tourism, Transportation, and Communication</i> .....	53
7. Perbankan, Koperasi, dan Perdagangan/ <i>Banking, Cooperative, and Trade</i> .....	63





## DAFTAR TABEL/LIST OF TABLES

	Halaman Page
<b>1. GEOGRAFI DAN IKLIM/GEOGRAPHY AND CLIMATE</b>	
<b>1.1 KEADAAN GEOGRAFI GEOGRAPHY CONDITION</b>	
1.1.1 Batas-batas Wilayah Kecamatan Tarub, 2022 <i>Tarub Subdistrict Area Boundaries, 2022</i> .....	5
1.1.2 Lokasi Alamat Kantor Desa se- Kecamatan Tarub, 2022 <i>Location of Village Office Addresses in Tarub Sub-district, 2022</i> .....	6
1.1.3 Topografi Desa, Koordinat dan Ketinggian Letak Kantor Desa/ Kelurahan di Kecamatan Tarub, 2022 .....	
Village Topography, Coordinates and Altitude of Village Offices in Tarub Subdistrict, 2022	
1.1.4 Jarak Tempuh ke Kantor Camat, Kantor Bupati Menurut Desa/ Kelurahan (Km), 2022 <i>Distance to the Head Office, Regent's Office by Village (Km), 2022</i> .....	8
1.1.5 Luas Daerah Menurut Desa/Kelurahan di Kecamatan Tarub, 2022 <i>Total Area by Villages/Kelurahan in Tarub Subdistrict, 2022</i> .....	9
<b>1.2 KEADAAN IKLIM CLIMATE CONDITION</b>	
1.2.1 Pengamatan Unsur Iklim Menurut Bulan di Stasiun Meteorologi Klas III Tegal , 2022 <i>Observation of Climate Elements by Month at Meteorologi Klas III Tegal Station, 2022</i> .....	10
1.2.1 Suhu Udara Minimum dan Maksimum Menurut Bulan di Stasiun Meteorologi Klas III Tegal , 2022 <i>Temperature Mlimum and maximum by Month at Meteorologi Klas III Tegal Station, 2022</i> .....	11
<b>2. PEMERINTAHAN/GOVERNMENT</b>	
<b>1.1 WILAYAH ADMINISTRATIF ADMINISTRATIVE AREA</b>	

2.2.1	Jumlah Rukun Warga (RW) dan Rukun Tetangga (RT) Menurut Desa/Kelurahan di Kecamatan Tarub, 2022 <i>Number of Rukun Warga and Rukun Tetangga by Villages/ Kelurahan in Tarub Subdistrict, 2022 .....</i>	17
<b>1.1</b>	<b>SUMBER DAYA MANUSIA HUMAN RESOURCES</b>	
2.2.2	Jumlah Perangkat Desa Menurut Jabatan dan Jenis Kelamin, 2022 <i>Number of Village Apparatus by Position and Gender, 2022 .....</i>	18
2.2.3	Nama Kepala Desa/Lurah dan Ketua BPD menurut Desa/Kelurahan di Kecamatan Tarub, 2022 <i>Name of Village Head/Lurah and BPD Chairman by Village/ Kelurahan in Kecamatan Tarub, 2022 .....</i>	19
<b>3.</b>	<b>PENDUDUK/POPULATION</b>	
3.1	Penduduk, Distribusi Persentase Penduduk, Kepadatan Penduduk, Rasio Jenis Kelamin Penduduk Menurut Desa/Kelurahan di Kecamatan Tarub, 2022 <i>Population, Percentage Distribution of Population, Population Density, and Population Sex Ratio by Villages/Kelurahan in Tarub Subdistrict, 2022 .....</i>	24
3.2	Jumlah Kepala Keluarga Menurut Desa di Kecamatan Tarub, 2022 <i>He is the head of the family according to the village in Tarub, 2022</i>	26
<b>4.</b>	<b>SOSIAL DAN KESEJAHTERAAN RAKYAT/SOCIAL AND WELFARE</b>	
<b>1.1</b>	<b>PENDIDIKAN EDUCATION</b>	
4.2.1	Banyaknya Desa <sup>1</sup> /Kelurahan yang Memiliki Fasilitas Sekolah Menurut Tingkat Pendidikan di Kecamatan Tarub, 2020–2022 <i>Number of Villages<sup>1</sup>/Kelurahan Having Educational Facilities by Educational Level in Tarub Subdistrict, 2020–2022 .....</i>	31
4.2.2	Jumlah Sekolah Menurut Tingkat Pendidikan di Kecamatan Tarub, 2021/2022 dan 2022/2023 <i>Number of Schools by Educational Level in Tarub Subdistrict, 2021/2022 and 2022/2023.....</i>	32

4.2.3	Jumlah Guru Menurut Tingkat Pendidikan di Kecamatan Tarub, 2021/2022 dan 2022/2023 <i>Number of Teachers by Educational Level in Tarub Subdistrict, 2021/2022 and 2022/2023.....</i>	33
4.2.4	Jumlah Murid Menurut Tingkat Pendidikan di Kecamatan Tarub, 2021/2022 dan 2022/2023 <i>Number of Pupils by Educational Level in Tarub Subdistrict, 2021/2022 and 2022/2023.....</i>	34
<b>1.1</b>	<b>KESEHATAN</b> <b>HEALTH</b>	
4.2.5	Banyaknya Desa <sup>1</sup> /Kelurahan yang Memiliki Sarana Kesehatan Menurut Jenis Sarana Kesehatan di Kecamatan Tarub, 2020–2022 <i>Number of Villages<sup>1</sup>/Kelurahan Health Facilities by Type of Health Facilities in Tarub Subdistrict, 2020–2022.....</i>	35
4.2.6	Banyaknya Warga Penderita Kekurangan Gizi Menurut Desa/Kelurahan di Kecamatan Tarub, 2021 <i>Number of People with Malnutrition by Villages/Kelurahan in Tarub Subdistrict, 2021.....</i>	36
<b>4.1</b>	<b>AGAMA DAN SOSIAL LAINNYA</b> <b>RELIGION AND OTHERS</b>	
4.1.1	Jumlah Tempat Peribadatan Menurut Desa/ Kelurahan di Kecamatan Tarub, 2022 <i>Number of Worship Places by Villages/Kelurahan in Tarub Subdistrict, 2022.....</i>	37
4.1.2	Banyaknya Keluarga Menurut Desa/Kelurahan dan Jenis Pengguna Listrik di Kecamatan Tarub, 2022 <i>Number of Family by Villages/Kelurahan and Type of Electricity Consumer in Tarub Subdistrict, 2022.....</i>	38
4.1.3	Banyaknya Pelanggan PDAM Menurut Desa/ Kelurahan di Kecamatan Tarub, 2022 <i>Number of PDAM Customers According to the Village/Country in Tarub, 2022.....</i>	39
<b>5.</b>	<b>PERTANIAN/AGRICULTURE</b>	

5.1	Luas Panen Tanaman Sayuran dan Buah-buahan Semusim Menurut Jenis Tanaman di Kecamatan Tarub (ha), 2020–2022 <i>Harvested Area of Seasonal Vegetables and Fruits by Kind of Plant in Tarub Subdistrict (ha), 2020–2022</i> .....	45
5.2	Produksi Tanaman Sayuran dan Buah-buahan Semusim Menurut Jenis Tanaman di Kecamatan Tarub (kuintal), 2020–2022 <i>Production of Seasonal Vegetables and Fruits by Kind of Plant in Tarub Subdistrict (quintal), 2020–2022</i> .....	46
5.3	Luas Panen Tanaman Biofarmaka Menurut Jenis Tanaman di Kecamatan Tarub (m <sup>2</sup> ), 2020–2022 <i>Harvested Area of Medicinal Plants by Kind of Plant in Tarub Subdistrict (m<sup>2</sup>), 2020–2022</i> .....	47
5.4	Produksi Tanaman Biofarmaka Menurut Jenis Tanaman di Kecamatan Tarub (kg), 2020–2022 <i>Production of Medicinal Plants by Kind of Plant in Tarub Subdistrict (kg),2020–2022</i> .....	48
5.5	Luas Panen Tanaman Hias Menurut Jenis Tanaman di Kecamatan Tarub (m <sup>2</sup> ), 2020–2022 <i>Harvested Area of Ornamental Plants by Kind of Plant in Tarub Subdistrict (m<sup>2</sup>), 2020–2022</i> .....	49
5.6	Produksi Tanaman Hias Menurut Jenis Tanaman di Kecamatan Tarub (tangkai), 2020–2022 <i>Production of Ornamental Plants by Kind of Plant n Tarub Subdistrict (stalks), 20202022</i> .....	50
5.7	Produksi Buah-Buahan dan Sayuran Tahunan Menurut Jenis Tanaman di Kecamatan Tarub (kuintal), 2020–2022 <i>Production of Annual Fruits and Vegetables by Kind of Plant in Tarub Subdistrict (quintal), 2020–2022</i> .....	51
<b>6.</b>	<b>PARIWISATA, TRANSPORTASI, DAN KOMUNIKASI/TOURISM, TRANSPORTATION, AND COMMUNICATION</b>  <i>Cellular Phone Communication Service Operators by Villages/ Kelurahan in Tarub Subdistrict, 2022</i> .....	56
<b>1.1</b>	<b>PARIWISATA TOURISM</b>	

6.7.1	Jumlah Sarana Akomodasi Menurut Desa/Kelurahan dan Jenis Akomodasi di Kecamatan Tarub, 2022 <i>Number of Accomodation Facilities by Villages/Kelurahan and Type of Accomodation in Tarub Subdistrict, 2022 .....</i>	57
<b>1.1</b>	<b>TRANSPORTASI</b> <b>TRANSPORTATION</b>	
6.7.2	Prasarana dan Sarana Transportasi Antar Desa/Kelurahan Menurut Desa/Kelurahan di Kecamatan Tarub, 2022 <i>Inter-Villages/Kelurahan Transportation Infrastructure and Facilities by Villages/Kelurahan in Tarub Subdistrict, 2022 .....</i>	58
<b>1.1</b>	<b>KOMUNIKASI</b> <b>COMMUNICATION</b>	
6.7.3	Keberadaan Kantor Pos/Pos Pembantu/Rumah Pos, Pos Keliling, dan Perusahaan/Agen Jasa Ekspedisi Swasta Menurut Desa/Kelurahan di Kecamatan Tarub, 2022 <i>Number of Post Office/Subsidiary of Post Office, Mobile Portal Service, Private Expedition Service Company by Villages/Kelurahan in Tarub Subdistrict, 2022 .....</i>	60
6.7.4	Jumlah Menara Telepon seluler dan Operator Layanan Komunikasi Telepon Seluler Menurut Desa/Kelurahan di Kecamatan Tarub, 2022 <i>Number of Base Transceiver Station (BTS) and Cellular Phone Communication Service Operators by Villages/Kelurahan in Tarub Subdistrict, 2022 .....</i>	61
6.7.5	Kekuatan Sinyal Telepon Seluler dan Jenis Sinyal Internet Telepon Seluler Menurut Desa/Kelurahan di Kecamatan Tarub, 2022 <i>The Strenght of Celular Phone Signal by Villages/Kelurahan in Tarub Subdistrict, 2022 .....</i>	62
<b>7.</b>	<b>PERBANKAN, KOPERASI, DAN PERDAGANGAN/BANKING, COOPERATIVE, AND TRADE</b>	
	<i>Number of Bank by Villages/Kelurahan and Type of Bank in Tarub Subdistrict, 2022 .....</i>	65
	<i>Number of Mini Markets/Supermarkets/Supermarkets by Villages/ Kelurahan and Type of Trade Facilities in Tarub Subdistrict, 2022 .....</i>	66

7.1	Banyaknya Sarana Lembaga Keuangan Bank Menurut Desa/ Kelurahan dan Jenis Bank di Kecamatan Tarub, 2022 <i>Number of Bank by Villages/Kelurahan and Type of Bank in Tarub Subdistrict, 2022</i> .....	67
7.2	Banyaknya Koperasi Aktif Menurut Menurut Desa/ Kelurahan dan Jenis Koperasi di Kecamatan Tarub, 2022 <i>Number of Cooperative by Villages/Kelurahan and Type of Cooperative in Tarub Subdistrict, 2022</i> .....	68
7.3	Banyaknya Sarana Perdagangan Menurut Desa/Kelurahan dan Jenis Sarana Perdagangan di Kecamatan Tarub, 2022 <i>Number of Trade Facilities by Villages/Kelurahan and Type of Trade Facilities in Tarub Subdistrict, 2022</i> .....	70

## DAFTAR GAMBAR/LIST OF FIGURES

		Halaman Page
1.1	Luas Daerah menurut Desa/Kelurahan (%), 2022 <i>Total Area by Village/Kelurahan (%), 2022.....</i>	3
1.2	Jarak Antar Kantor Desa/Kelurahan Dalam Kecamatan (km), 2022 <i>Distance Between Village Offices Within the Subdistrict km), 2022 .....</i>	4
2.1	Jumlah Rukun Tetangga (RT) Menurut Desa/ Kelurahan di Kecamatan Tarub, 2022 <i>Number of Rukun Tetangga (RT) by Village/Kelurahan in Tarub District, 2022.....</i>	
2.2	Jumlah Rukun Warga (RW) Menurut Desa/ Kelurahan di Kecamatan Tarub, 2022 <i>Number of Rukun Warga (RW) by Village/Kelurahan in Tarub District, 2022.....</i>	
3.1	Jumlah Penduduk Menurut Jenis Kelamin dan Desa Di Kecamatan Tarub, 2022  <i>Total Population by Gender and Villages in Tarub District, 2022 .....</i>	22
3.2	Kepadatan Penduduk per km <sup>2</sup> Menurut Desa Di Kecamatan Tarub, 2022  <i>Population density per kilometer by village in Tarub district, 2022 .....</i>	23
4.1	Jumlah Sekolah Menurut Tingkat Pendidikan DI Kecamatan Tarub,2022  <i>Number of schools by level of education in Tarub district,2022 .....</i>	
4.2	Jumlah Fasilitas Kesehatan DI Kecamatan Tarub,2022 <i>Number of health facilities in Tarub district,2022 .....</i>	30
5.1	Luas Panen dan Produksi Sayuran dan Buah- buahan Semusim di Kecamatan Tarub, 2022 <i>Areas of Harvest and Production of Vegetables and Fruits in Tarub district, 2022 .....</i>	43

5.2	Luas Panen dan Produksi Sayuran dan Buah- buahan Tahunan di Kecamatan Tarub, 2022 <i>Areas of Harvest and Production of Vegetables and Fruits in Tarub district, 2022</i> .....	44
6.1	Jumlah Menara Telepon Seluler Menurut Desa di Kecamatan Tarub, 2022 Number of Cell Phone Towers by village in Tarub district, 2022 .....	
6.2	Jumlah Operator Layanan Komunikasi Telepon Seluler Menurut Desa/Kelurahan di Kecamatan Tarub, 2022.....	
7.1	Banyaknya Bank Umum Menurut Menurut Desa/Kelurahan dan Jenis Bank di Kecamatan Tarub, 2022 .....	
7.2	Banyaknya Mini Market/Swalayan/ Supermarket Menurut Desa/ Kelurahan dan Jenis Sarana Perdagangan di Kecamatan Tarub, 2022 .....	



## PENJELASAN UMUM/EXPLANATORY NOTES

Tanda-tanda, satuan-satuan, dan lain-lainnya yang digunakan dalam publikasi ini adalah sebagai berikut:

*Symbols, measurement units, and acronyms which are used in this publication, are as follows:*

### 1. TANDA-TANDA/SYMBOLS

Data tidak tersedia/ <i>Data not available</i> .....	: ...
Tidak ada atau nol / <i>Null or zero</i> .....	: -
Data dapat diabaikan/ <i>Data negligible</i> .....	: 0
Tanda decimal/ <i>Decimal point</i> .....	: ,
Data tidak dapat ditampilkan/ <i>Not applicable</i> .....	: NA
Angka estimasi/ <i>Estimated figures</i> .....	: e
Angka diperbaiki/ <i>Revised figures</i> .....	: r
Angka sementara/ <i>Preliminary figures</i> .....	: x
Angka sangat sementara/ <i>Very preliminary figures</i> .....	: xx
Angka sangat sangat sementara/ <i>Very very preliminary figures</i> .....	: xxx

### 2. SATUAN/UNITS

barel/ <i>barrel</i> .....	: 158,99 liter/ <i>litres</i> = 1/6,2898 m <sup>3</sup>
hektar (ha)/ <i>hectare (ha)</i> .....	: 10 000 m <sup>2</sup>
kilometer (km)/ <i>kilometres (km)</i> .....	: 1 000 meter/ <i>meters (m)</i>
knot/ <i>knot</i> .....	: 1,8523 km/jam ( <i>km/hour</i> )
kuintal/ <i>quintal</i> .....	: 100 kg
KWh .....	: 1 000 Watt hour
MWh .....	: 1 000 KWh
liter (untuk beras)/ <i>litre (for rice)</i> .....	: 0,80 kg
MMSCF .....	: 1/35,3 m <sup>3</sup>
metrik ton (m.ton)/ <i>metric ton (m. ton)</i> .....	: 0,98421 long ton = 1 000 kg
ons/ <i>ounce</i> .....	: 28,31 gram/ <i>grams</i>
ton .....	: 1 000 kg

Satuan lain: buah, dus, butir, helai/lembar, kaleng, batang, pulsa, ton kilometer (ton-km), jam, menit, persen (%).

*Other units: unit, pack, pieces, sheet, tin, pulse, ton-kilometres(ton-km), hour, minute, percent (%).*

Perbedaan angka di belakang koma disebabkan oleh pembulatan angka.

*The difference in decimal numbers is caused by rounding.*



## DAFTAR SINGKATAN/LIST OF ABBREVIATION

SI	: Stasiun Iklim/ <i>Climate Station</i>
SMPK	: Stasiun Meterologi Pertanian Khusus/ <i>Special Agricultural Meteorological Station</i>
t.t	: Tempat tidur/ <i>Bed</i>
BCG	: Bacillus Calmette Guerin
DPT	: Difteri, Pertusis, Tetanus/ <i>Diphtheria, Tetanus, and Pertussis</i>
TT	: Tetanus Toxoid
IOT	: Industri Obat Tradisional/ <i>Traditional Medicine Industry</i>
IKOT	: Industri Kecil Obat Tradisional/ <i>Traditional Medicine Small Industry</i>
Alkes	: Alat kesehatan/ <i>Health Kits</i>
PKRT	: Perbekalan Kesehatan Rumah tangga/ <i>Household Health Logistics</i>
Kompl	: Komplemen/ <i>Complement</i>
IRTP	: Industri Pangan Produksi Rumah Tangga/ <i>Foods Home Industry</i>
PBF	: Pedagang Besar Farmasi/ <i>Pharmacy Whole-seller</i>
GFK	: Gudang Farmasi Kab/Kota/Regency/ <i>Municipality Pharmacy Warehouse</i>
RB	: Rumah Bersalin/ <i>Delivery House</i>
Pustu	: Puskesmas pembantu/ <i>Auxiliary Public Health Center</i>
BP	: Balai Pengobatan/ <i>Polyclinic</i>
TPS	: Tempat Pembuangan Sampah Sementara / <i>landfill</i>
Jamkesmas	: Jaminan kesehatan masyarakat miskin/ <i>Poor public health insurance</i>
PJKMU	: Program Jaminan Kesehatan Masyarakat Umum/ <i>General Public Health Insurance Program</i>
SIUP	: Surat Ijin Usaha Perdagangan/ <i>Trading Permission Letter</i>
TDP	: Tanda Daftar Perusahaan/ <i>Company Registration Identity</i>
API	: Angka Pengenal Importir/ <i>Importer's Identity Number</i>



# 01

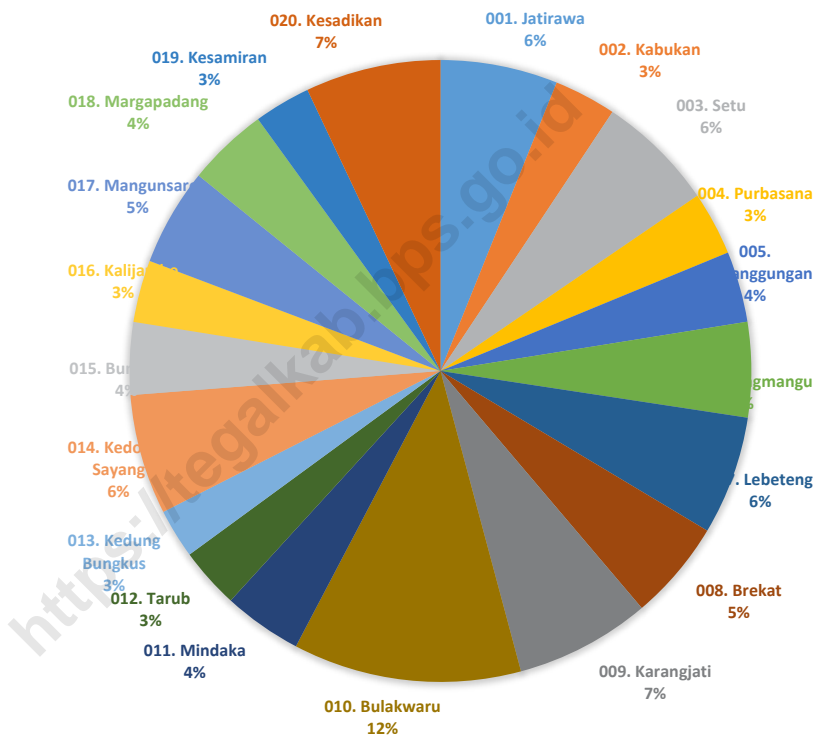
## **GEOGRAFI DAN IKLIM GEOGRAPHY AND CLIMATE**

<https://tegalkab.bps.go.id>



**Gambar 1.1**  
**Figures**

**Luas Daerah menurut Desa/Kelurahan (%), 2022**  
**Total Area by Village/Kelurahan (%), 2022**



**Gambar** 1.2  
**Figures**

**Jarak Antar Kantor Desa/Kelurahan Dalam Kecamatan (km), 2022**  
**Distance Between Village Offices Within the Subdistrict km), 2022**

Desa/Kelurahan	001. Jatirawa	002. Kabukan	003. Setu	004. Purbasana	005. Kemanggungan	006. Karangmangu	007. Lebeteng	008. Brekat	009. Karangjati	010. Bulakwaru	011. Mindaka	012. Tarub	013. Kedung Bungkus	014. Kedokan Sayang	015. Bumiharja	016. Kalijambe	017. Mangunsaren	018. Margapadang	019. Kesamiran	020. Kesadikan
001. Jatirawa	0	1.5	3	3	3.5	2.5	2.8	4.5	3.5	6	5.5	4.5	6	6.5	7.5	6.5	7.5	7	7.5	9
002. Kabukan	1.5	0	2	1.5	3.5	2	4	4.5	4.5	5.5	5.5	4	5	5	6	6	7	7	8	9.5
003. Setu	3	2	0	1	1	2.5	4	4.5	6	5	3.5	2	4	4	5	4.5	6	5	6	8.5
004. Purbasana	3	1.5	1	0	2	1.5	3	3.5	6	4	2.5	1.5	3	3	4.5	4	5	4.5	5.5	7.5
005. Kemanggungan	3.5	3.5	1	2	0	3	3	4	4	3	3	2	3	3.5	4	4	5	5	6	8
006. Karangmangu	2.5	2	2.5	1.5	3	0	1.5	2	4	3	3	1.5	3	3.5	4.5	3.5	5	4.5	5.5	7.5
007. Lebeteng	2.8	4	4	3	3	1.5	0	2	3	3.5	3	2	3.5	4	4.5	4	5.5	5	6	8
008. Brekat	4.5	4.5	4.5	3.5	4	2	2	0	2	1.5	1.5	1	2	4	2.5	2	3.5	3	3	6
009. Karangjati	3.5	4.5	6	6	4	4	3	2	0	2.5	3	4.5	4	6	4.5	3.5	4	3.5	3	5.5
010. Bulakwaru	6	5.5	5	4	3	3	3.5	1.5	2.5	0	1.5	2.5	2.5	4	2	1	2	1.5	2	4
011. Mindaka	5.5	5.5	3.5	2.5	3	3	3	1.5	3	1.5	0	1	1	3	1.5	1	2.5	1.5	3.5	5
012. Tarub	4.5	4	2	1.5	2	1.5	2	1	4.5	2.5	1	0	1.5	2	2.5	2	3	2	5	5
013. Kedung Bungkus	6	5	4	3	3	3	3.5	2	4	2.5	1	1.5	0	1.5	1	1.5	2	2.5	4	4.5
014. Kedokan Sayang	6.5	5	4	3	3.5	3.5	4	4	6	4	3	2	1.5	0	2	3	3	4	5	5.5
015. Bumiharja	7.5	6	5	4.5	4	4.5	4.5	2.5	4.5	2	1.5	2.5	1	2	0	1	1	1.5	2	3.5
016. Kalijambe	6.5	6	4.5	4	4	3.5	4	2	3.5	1	1	2	1.5	3	1	0	1.5	1	2	4
017. Mangunsaren	7.5	7	6	5	5	5	5.5	3.5	4	2	2.5	3	2	3	1	1.5	0	1.5	1	3
018. Margapadang	7	7	5	4.5	5	4.5	5	3	3.5	1.5	1.5	2	2.5	4	1.5	1	1.5	0	1	3.5
019. Kesamiran	7.5	8	6	5.5	6	5.5	6	3	3	2	3.5	5	4	5	2	2	1	1	0	2
020. Kesadikan	9	9.5	8.5	7.5	8	7.5	8	6	5.5	4	5	5	4.5	5.5	3.5	4	3	3.5	2	0

Catatan/Note :-  
Sumber/Source: BPS Kabupaten Tegal



## 1.1 KEADAAN GEOGRAFI GEOGRAPHY CONDITION

**Tabel** 1.1.1 **Batas-batas Wilayah Kecamatan Tarub, 2022**  
**Table** **Tarub Subdistrict Area Boundaries, 2022**

<i>Posisi Wilayah Region Position</i>	<i>Berbatasan Dengan Wilayah Kabupaten / Kecamatan Bordering Regency / Subdistrict Area</i>
(1)	(2)
Batas Sebelah Barat	Kecamatan Talang
Batas Sebelah Timur	Kecamatan. Kedungbanteng dan kec. Suradadi
Batas Sebelah Utara	Kecamatan Kramat
Batas Sebelah Selatan	Kecamatan Pangkah

Catatan/Note :-

Sumber/Source: BPS Kabupaten Tegal

**Tabel 1.1.2 Lokasi Alamat Kantor Desa se- Kecamatan Tarub, 2022**  
**Table 1.1.2 Location of Village Office Addresses in Tarub Sub-district, 2022**

<b>Desa/Kelurahan</b> <i>Village/Kelurahan</i>	<b>Lokasi Alamat Kantor Desa</b> <i>Location of Village Office Addresses</i>
(1)	(2)
Jatirawa	Jl Raya Banjaran-Balamoa RT 001 RW 001
Kabukan	Jl Pancasila No. 1 Kabukan
Setu	Jl Projosumarto II Setu Gembrenan
Purbasana	Jl Projosumarto II Purbasana
Kemanggungan	Jl Mawar No. 1 RT 005 RW 001
Karangmangu	Jl Loka Jaya No. 1 RT 008 RW 002
Lebeteng	Jl Pancasila RT 006 RW 002
Brekat	Jl Kwayuan No. 41 Kwayuan Brekat
Karangjati	Jl Balti dk. Karangcegak RT 005 RW 002
Bulakwaru	Jl Melati Rt 005 Rw 003 Bulakwaru
Mindaka	Jl Projosumarto 2 RT 002 RW 002
Tarub	Jl Projosumarto 2, Sawah RT 005 RW 002
Kedungbungkus	Jl Pendidikan 1 No. 1 Kedungbungkus
Kedokan Sayang	Jl Kedokansayang No. 164 RT 006 RW 003
Bumiharja	Jl Luwungr No. 34 RT 007 Rw 001
Kalijambe	Jl Kenanga 1 RT 002 RW 002
Mangunsaren	Jl Kemenjangan RT 005 RW 001
Margapadang	Jl Wanabhakti No 1 RT 001 RW 002
Kesamiran	Jl Wanabhakti No 5 RT 004 RW 001
Kesadikan	Jl Masjid Darussalam no. 5 RT 004 RW 001
<b>Kecamatan Tarub</b>	

Catatan/Note :-

Sumber/Source: BPS Kabupaten Tegal

**Tabel 1.1.3** Topografi Desa, Koordinat dan Ketinggian Letak Kantor Desa/ Kelurahan di Kecamatan Tarub, 2022  
**Table** Village Topography, Coordinates and Altitude of Village Offices in Tarub Subdistrict, 2022

Desa/Kelurahan Village/Kelurahan	Topografi Desa Village Topography	Koordinat Garis Lintang Coordinat Latitude	Koordinat Garis Bujur Coordinat Longitude	Ketinggian Letak Kantor Desa/Kel (m) Altitude Of Village Office (m)
(1)	(2)	(3)	(4)	(5)
Jatirawa	Dataran	6,943734	109,158495	26
Kabukan	Dataran	6,93367	109,157706	22
Setu	Dataran	6,920752	109,153505	20
Purbasana	Dataran	6,920248	109,160872	22
Kemanggungan	Dataran	6,917921	109,158584	19
Karangmangu	Dataran	6,928975	109,169255	22
Lebeteng	Dataran	6,937122	109,17329	26
Brekat	Dataran	6,933042	109,185785	23
Karangjati	Dataran	6,946842	109,189914	29
Bulakwaru	Dataran	6,927695	109,194716	12
Mindaka	Dataran	6,921889	109,185134	7
Tarub	Dataran	6,9197	109,176055	16
Kedungbungkus	Dataran	6,913957	109,182967	17
Kedokan Sayang	Dataran	6,904419	109,179618	15
Bumiharja	Dataran	6,911656	109,191247	18
Kalijambe	Dataran	6,919682	109,193276	22
Mangunsaren	Dataran	6,910777	109,197526	20
Margapadang	Dataran	6,922175	109,199456	19
Kesamiran	Dataran	6,925845	109,209815	3
Kesadikan	Dataran	6,913092	109,218675	3
<b>Kecamatan Tarub</b>				

Catatan/Note :-

Sumber/Source: BPS Kabupaten Tegal

**Tabel 1.1.4** **Jarak Tempuh ke Kantor Camat, Kantor Bupati Menurut Desa/ Kelurahan (Km), 2022**  
**Table 1.1.4** **Distance to the Head Office, Regent's Office by Village (Km), 2022**

Desa/Kelurahan Village/Kelurahan	Ke Kantor Camat to sub-district office	Ke Kantor Bupati To regent office
(1)	(2)	(3)
Jatirawa	7	12
Kabukan	5	12
Setu	4	12
Purbasana	3	6
Kemanggungan	4	12
Karangmangu	3	14
Lebeteng	3	12
Brekat	1	13
Karangjati	3	12
Bulakwaru	1	14
Mindaka	1	14
Tarub	2	15
Kedungbungkus	1	15
Kedokan Sayang	4	17
Bumiharja	2	15
Kalijambe	2	15
Mangunsaren	3	11
Margapadang	2	16
Kesamiran	4	17
Kesadikan	6	18

Catatan/Note :-

Sumber/Source: BPS Kabupaten Tegal

**Tabel 1.1.5** Luas Daerah Menurut Desa/Kelurahan di Kecamatan Tarub, 2022  
**Table** *Total Area by Villages/Kelurahan in Tarub Subdistrict, 2022*

Desa/Kelurahan <i>Village/Kelurahan</i>	Luas Daerah <i>Total Area</i> (km <sup>2</sup> /sq,km)	Persentase terhadap Luas <i>Percentage to Subdistrict Area</i>
(1)	(2)	(3)
Jatirawa	1,64	6,11
Kabukan	0,87	3,24
Setu	1,65	6,15
Purbasana	0,89	3,32
Kemanggungan	0,99	3,69
Karangmangu	1,33	4,95
Lebeteng	1,66	6,19
Brekat	1,4	5,22
Karangjati	1,89	7,05
Bulakwaru	3,19	11,89
Mindaka	1,1	4,1
Tarub	0,85	3,17
Kedungbungkus	0,69	2,57
Kedokan Sayang	1,68	6,26
Bumiharja	1,01	3,77
Kalijambe	0,87	3,24
Mangunsaren	1,36	5,07
Margapadang	1,13	4,21
Kesamiran	0,79	2,95
Kesadikan	1,89	7,05
<b>Kecamatan Tarub</b>	<b>26,82</b>	<b>100</b>

Catatan/Note :-

Sumber/Source: BPS Kabupaten Tegal,

## 1.2 KEADAAN IKLIM CLIMATE CONDITION

**Tabel** 1.2.1 **Pengamatan Unsur Iklim Menurut Bulan di Stasiun Meteorologi Klas III Tegal , 2022**  
**Table** *Observation of Climate Elements by Month at Meteorologi Klas III Tegal Station, 2022*

<b>Bulan Month</b>	<b>Jumlah Curah Hujan Number of Precipitation (mm)</b>	<b>Jumlah Hari Hujan (hari) Number of Rainy Days (day)</b>
(1)	(2)	(3)
Januari/January	311.4	17
Februari/February	184.7	15
Maret/March	320.5	19
April/April	237.6	10
Mei/May	152.5	8
Juni/June	119.9	8
Juli/July	151.1	7
Agustus/August	16.5	1
September/September	64.0	6
Oktober/October	138.7	8
November/November	279.1	13
Desember/December	208.4	13

Catatan/Note: ....

Sumber/Source: Sumber: Badan Meteorologi dan Geofisika Balai Wilayah II Stasiun Meteorologi Klas III Tegal.

**Tabel**  
**Table** 1.2.1

**Suhu Udara Minimum dan Maksimum Menurut Bulan di Stasiun Meteorologi Klas III Tegal , 2022**  
**Temperature Minimum and maximum by Month at Meteorologi Klas III Tegal Station, 2022**

<b>Bulan Month</b>	<b>Minimum Minimum (°C)</b>	<b>Rata-rata Average (°C)</b>	<b>Maksimum Maximum (°C)</b>
(1)	(2)	(3)	(4)
Januari/January	25,5	28,1	31,7
Februari/February	25,0	27,6	31,6
Maret/March	25,4	27,9	31,9
April/April	25,8	28,4	32,3
Mei/May	25,8	28,7	32,5
Juni/June	25,1	28,1	32,3
Juli/July	24,1	27,6	32,1
Agustus/August	24,5	27,8	32,1
September/September	24,9	28,4	33,0
Oktober/October	25,3	29,0	32,7
November/November	25,5	28,7	33,0
Desember/December	25,0	27,5	31,5

Catatan/Note: ....

Sumber/Source: Sumber: Badan Meteorologi dan Geofisika Balai Wilayah II Stasiun Meteorologi Klas III Tegal.

<https://tegalkab.bps.go.id>



02

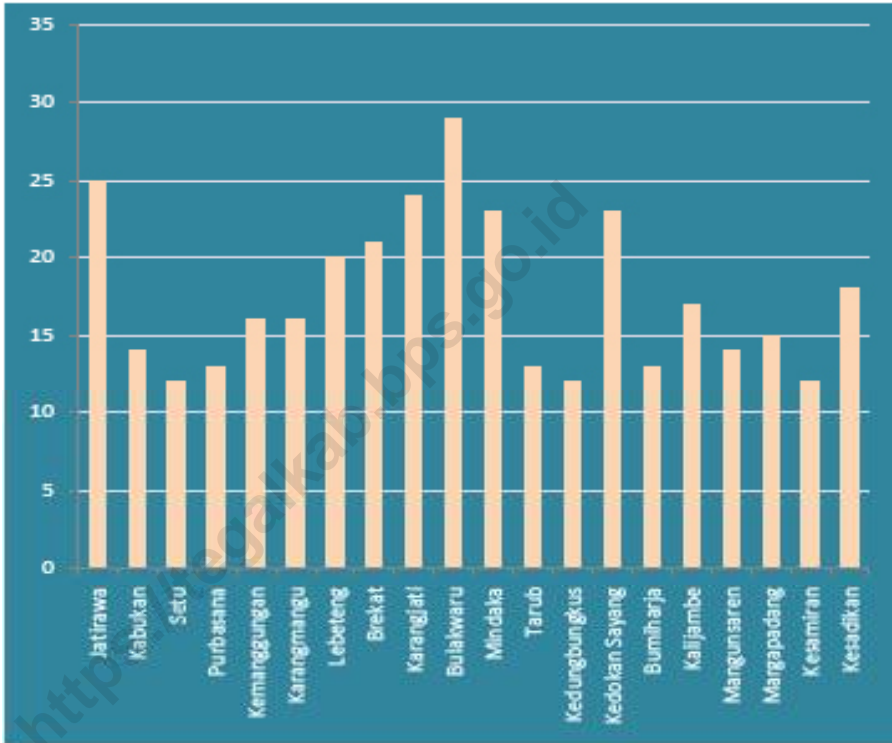
**PEMERINTAHAN  
GOVERNMENT**

<https://tegalkab.bps.go.id>



**Gambar** 2.1  
**Figures**

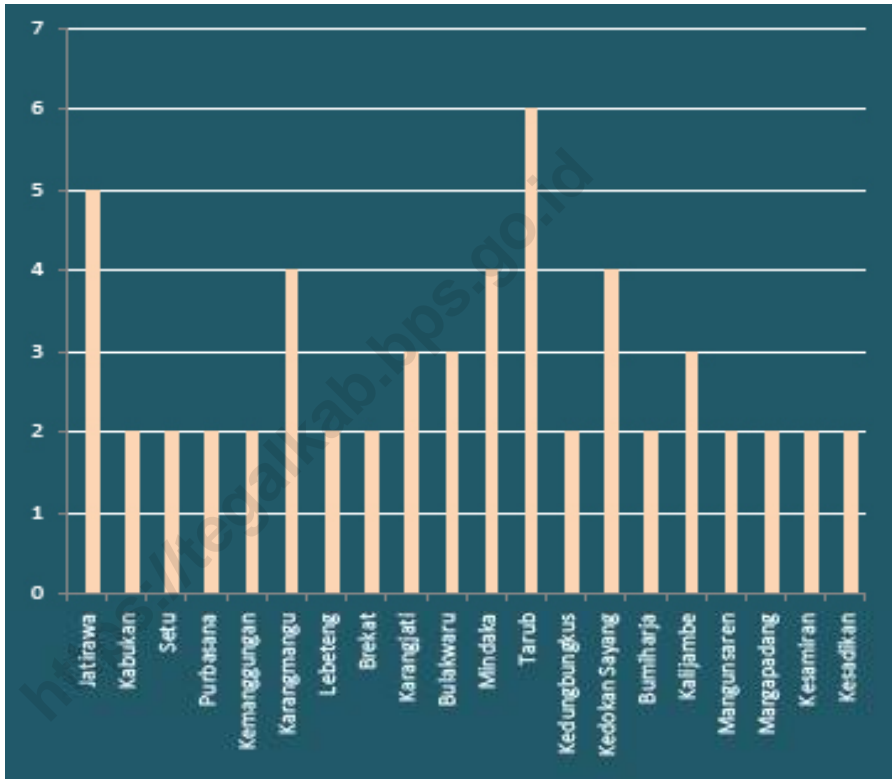
**Jumlah Rukun Tetangga (RT) Menurut Desa/Kelurahan di Kecamatan Tarub, 2022**  
**Number of Rukun Tetangga (RT) by Village/Kelurahan in Tarub District, 2022**



Sumber/Source: BPS Kabupaten Tegal, Pemetaan

**Gambar 2.2**  
**Figures**

**Jumlah Rukun Warga (RW) Menurut Desa/Kelurahan di Kecamatan Tarub, 2022**  
**Number of Rukun Warga (RW) by Village/Kelurahan in Tarub District, 2022**



Catatan/Note :-

Sumber/Source: BPS Kabupaten Tegal

## 1.1 WILAYAH ADMINISTRATIF ADMINISTRATIVE AREA

**Tabel 2.2.1** Jumlah Rukun Warga (RW) dan Rukun Tetangga (RT) Menurut Desa/Kelurahan di Kecamatan Tarub, 2022  
**Table** *Number of Rukun Warga and Rukun Tetangga by Villages'/Kelurahan in Tarub Subdistrict, 2022*

Desa/Kelurahan <i>Village/Kelurahan</i>	Pedukuhan <i>Pedukuhan</i>	Rukun Warga (RW) <i>Rukun Warga</i>	Rukun Tetangga (RT) <i>Rukun Tetangga</i>
(1)	(2)	(3)	(4)
Jatirawa	2	5	25
Kabukan	3	2	14
Setu	2	2	12
Purbasana	1	2	13
Kemanggungan	4	2	16
Karangmangu	5	4	16
Lebeteng	6	2	20
Brekat	5	2	21
Karangjati	3	3	24
Bulakwaru	2	3	29
Mindaka	3	4	23
Tarub	3	6	13
Kedungbungkus	1	2	12
Kedokan Sayang	2	4	23
Bumiharja	1	2	13
Kalijambe	2	3	17
Mangunsaren	-	2	14
Margapadang	2	2	15
Kesamiran	2	2	12
Kesadikan	2	2	18
<b>Kecamatan Tarub</b>	<b>51</b>	<b>98</b>	<b>350</b>

Catatan/Note :-

Sumber/Source: BPS Kabupaten Tegal, Pemetaan

## 1.1 SUMBER DAYA MANUSIA HUMAN RESOURCES

**Tabel 2.2.2** Jumlah Perangkat Desa Menurut Jabatan dan Jenis Kelamin, 2022  
**Table** *Number of Village Apparatus by Position and Gender, 2022*

Desa/Kelurahan Village/Kelurahan	Kepala Desa Village Head		Sekretaris Desa village secretary		Lainnya Others	
	L	P	L	P	L	P
(1)	(2)	(3)	(4)	(5)	(6)	(7)
Jatirawa	1	-	1	-	6	-
Kabukan	1	-	1	-	6	-
Setu	1	-	1	-	6	-
Purbasana	1	-	1	-	5	-
Kemanggungan	1	-	1	-	6	-
Karangmangu	1	-	1	-	6	-
Lebeteng	1	-	1	-	7	-
Brekat	1	-	1	-	7	-
Karangjati	1	-	1	-	6	-
Bulakwaru	1	-		1	6	-
Mindaka	1	-	1	-	6	-
Tarub	1	-	1	-	6	-
Kedungbungkus	1	-	1	-	6	-
Kedokan Sayang	1	-	1	-	7	-
Bumiharja	1	-	1	-	7	-
Kalijambe	1	-	1	-	6	-
Mangunsaren	1	-	1	-	7	-
Margapadang	1	-	1	-	6	-
Kesamiran		1	1	-	6	-
Kesadikan	1	-	1	-	6	-
<b>Kecamatan Warurerja</b>	<b>19</b>	<b>1</b>	<b>19</b>	<b>1</b>	<b>124</b>	<b>-</b>

Catatan/Note :-

Sumber/Source: BPS Kabupaten Tegal

**Tabel 2.2.3 Nama Kepala Desa/Lurah dan Ketua BPD menurut Desa/Kelurahan di Kecamatan Tarub, 2022**

*Name of Village Head/Lurah and BPD Chairman by Village/Kelurahan in Kecamatan Tarub, 2022*

<b>Desa/Kelurahan Village/Kelurahan</b>	<b>Kepala Desa/Lurah Village Head/ Lurah</b>	<b>Ketua BPD Head BPD</b>
(1)	(2)	(3)
Jatirawa	IRHAM, SE	-
Kabukan	AJI SUROSO	-
Setu	NURSIDIN	-
Purbasana	SAMSUDIN	-
Kemanggungan	ALWI, S. Ag	-
Karangmangu	OKTAVIANUS BUDI WICAKSANA, SH	-
Lebeteng	SUKASMO	-
Brekat	PURWANTO	-
Karangjati	HASANUDIN	-
Bulakwaru	AHMAD FATIKHUDIN, S.Ag	-
Mindaka	AGUS SUKANTO	-
Tarub	BAZAR SETIAWAN	-
Kedungbungkus	AGUS MULYONO	-
Kedokan Sayang	FATKHUDIN, S. Ag	-
Bumiharja	IMAM SUKANTO	-
Kalijambe	AGUS SUYONO	-
Mangunsaren	ALI WARDONO, SH	-
Margapadang	SAPUROH, S. Pd	-
Kesamiran	RATONI	-
Kesadikan	WARMO	-

Catatan/Note :-

Sumber/Source: BPS Kabupaten Tegal





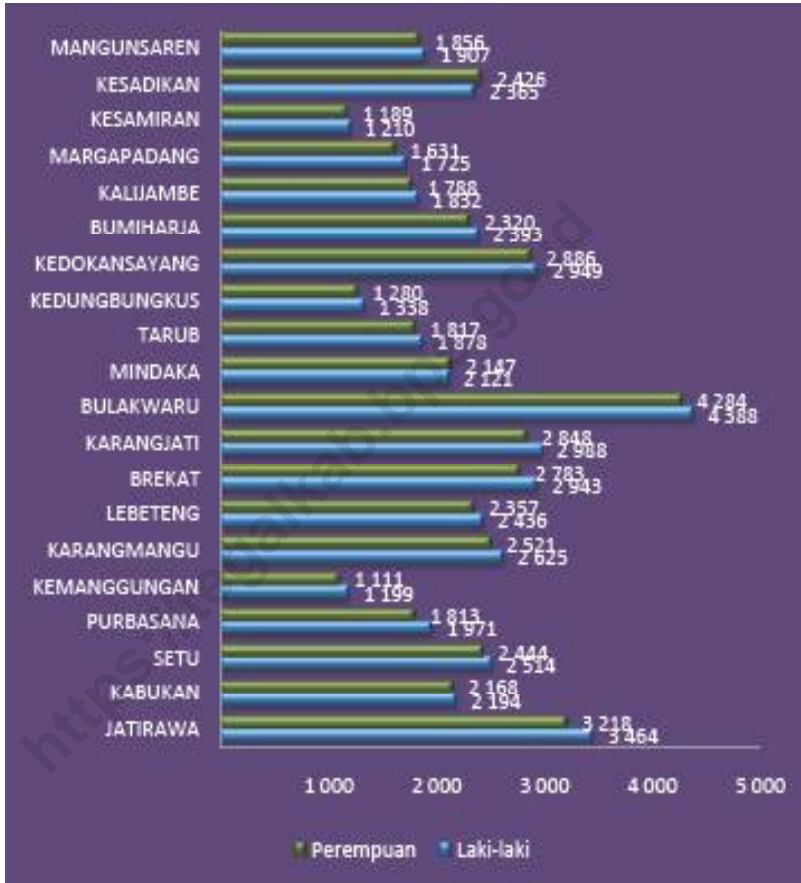
**03**

**PENDUDUK  
POPULATION**

<https://tegalkab.bps.go.id>

**Gambar 3.1** Jumlah Penduduk Menurut Jenis Kelamin dan Desa Di Kecamatan Tarub, 2022  
**Figures**

*Total Population by Gender and Villages in Tarub District, 2022*



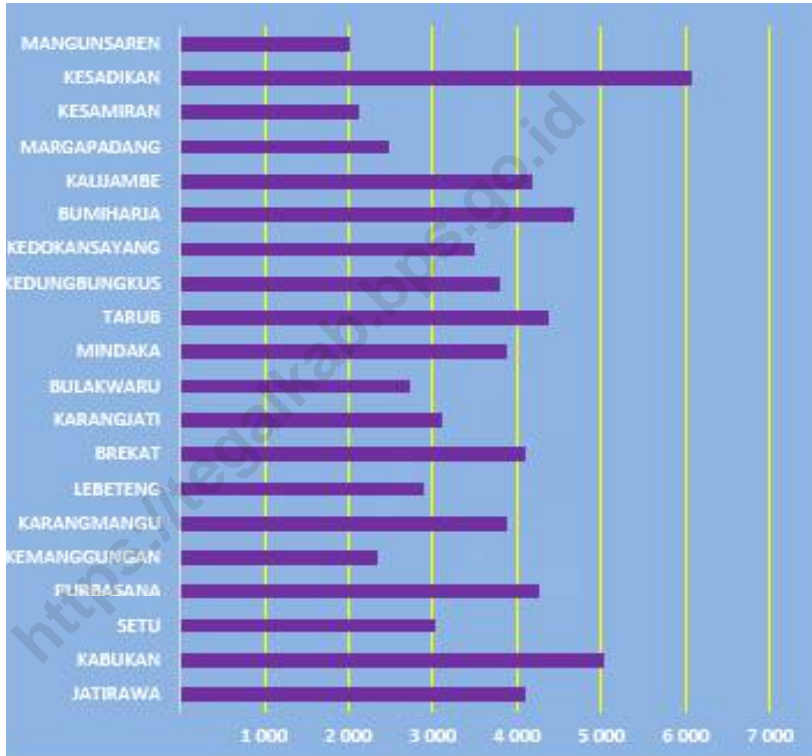
Sumber/Source : Dinas Kependudukan dan Pencatatan Sipil Kabupaten Tegal

**Gambar** 3.2  
**Figures**

**Kepadatan Penduduk per km<sup>2</sup> Menurut Desa Di Kecamatan Tarub, 2022**

*Population density per kilometer by village in Tarub district, 2022*

...



Sumber/Source : Dinas Kependudukan dan PencatatanSlpil Kabupaten Tegal

**Tabel**  
**Table** 3.1

**Penduduk, Distribusi Persentase Penduduk, Kepadatan Penduduk, Rasio Jenis Kelamin Penduduk Menurut Desa/ Kelurahan di Kecamatan Tarub, 2022**  
*Population, Percentage Distribution of Population, Population Density, and Population Sex Ratio by Villages/ Kelurahan in Tarub Subdistrict, 2022*

Desa/Kelurahan Village/Kelurahan	Penduduk/Population		
	Laki-Laki/Male	Perempuan/Female	Jumlah/Total
(1)	(2)	(3)	(4)
Jatirawa	3 464	3 218	6 682
Kabukan	2 194	2 168	4 362
Setu	2 514	2 444	4 958
Purbasana	1 971	1 813	3 784
Kemanggungan	1 199	1 111	2 310
Karangmangu	2 625	2 521	5 146
Lebeteng	2 436	2 357	4 793
Brekat	2 943	2 783	5 726
Karangjati	2 988	2 848	5 836
Bulakwaru	4 388	4 284	8 672
Mindaka	2 121	2 147	4 268
Tarub	1 878	1 817	3 695
Kedungbungkus	1 338	1 280	2 618
Kedokan Sayang	2 949	2 886	5 835
Bumiharja	2 393	2 320	4 713
Kalijambe	1 832	1 788	3 620
Mangunsaren	1 725	1 631	3 356
Margapadang	1 210	1 189	2 399
Kesamiran	2 365	2 426	4 791
Kesadikan	1 907	1 856	3 763
<b>Kecamatan Tarub</b>	<b>46 440</b>	<b>44 887</b>	<b>91 327</b>

Lanjutan Tabel/*Continued Table 3.1*

Desa/Kelurahan <i>Village/Kelurahan</i>	Persentase Penduduk <i>Percentage of Total Population</i>	Kepadatan Penduduk (per Km <sup>2</sup> ) <i>Population Density per sq.km</i>	Rasio Jenis Kelamin Penduduk <i>Population Sex Ratio</i>
(1)	(5)	(6)	(7)
Jatirawa	7,32	4 074	107,64
Kabukan	4,78	5 014	101,20
Setu	5,43	3 005	102,86
Purbasana	4,14	4 252	108,71
Kemanggungan	2,53	2 333	107,92
Karangmangu	5,63	3 869	104,13
Lebeteng	5,25	2 887	103,35
Brekat	6,27	4 090	105,75
Karangjati	6,39	3 088	104,92
Bulakwaru	9,50	2 718	102,43
Mindaka	4,67	3 880	98,79
Tarub	4,05	4 347	103,36
Kedungbungkus	2,87	3 794	104,53
Kedokan Sayang	6,39	3 473	102,18
Bumiharja	5,16	4 666	103,15
Kalijambe	3,96	4 161	102,46
Mangunsaren	3,67	2 468	105,76
Margapadang	2,63	2 123	101,77
Kesamiran	5,25	6 065	97,49
Kesadikan	4,12	1 991	102,75
<b>Kecamatan Tarub</b>	<b>100</b>	<b>3 405</b>	<b>103,46</b>

Catatan/*Note*: ...Sumber/*Source*: Dinas Kependudukan dan Pencacatan Sipil Kabupaten Tegal

**Tabel** 3.2  
**Table**

**Jumlah Kepala Keluarga Menurut Desa di Kecamatan Tarub, 2022**  
*He is the head of the family according to the village in Tarub, 2022*

<b>Desa/Kelurahan</b> <i>Village/Kelurahan</i>	<b>Jumlah Penduduk</b>	<b>Jumlah Kepala Keluarga</b>
(1)	(2)	(3)
Jatirawa	6 682	2 136
Kabukan	4 362	1 366
Setu	4 958	1 594
Purbasana	3 784	1 190
Kemanggungan	2 310	733
Karangmangu	5 146	1 614
Lebeteng	4 793	1 541
Brekat	5 726	1 818
Karangjati	5 836	1 874
Bulakwaru	8 672	2 701
Mindaka	4 268	1 413
Tarub	3 695	1 235
Kedungbungkus	2 618	860
Kedokan Sayang	5 835	1 946
Bumiharja	4 713	1 539
Kalijambe	3 620	1 141
Mangunsaren	3 356	1 092
Margapadang	2 399	761
Kesamiran	4 791	1 553
Kesadikan	3 763	1 213
<b>Kecamatan Tarub</b>	<b>91 327</b>	<b>29 320</b>

Catatan/Note: ...

Sumber/Source: Dinas Kependudukan dan Pencacatan Sipil Kabupaten Tegal

# 04

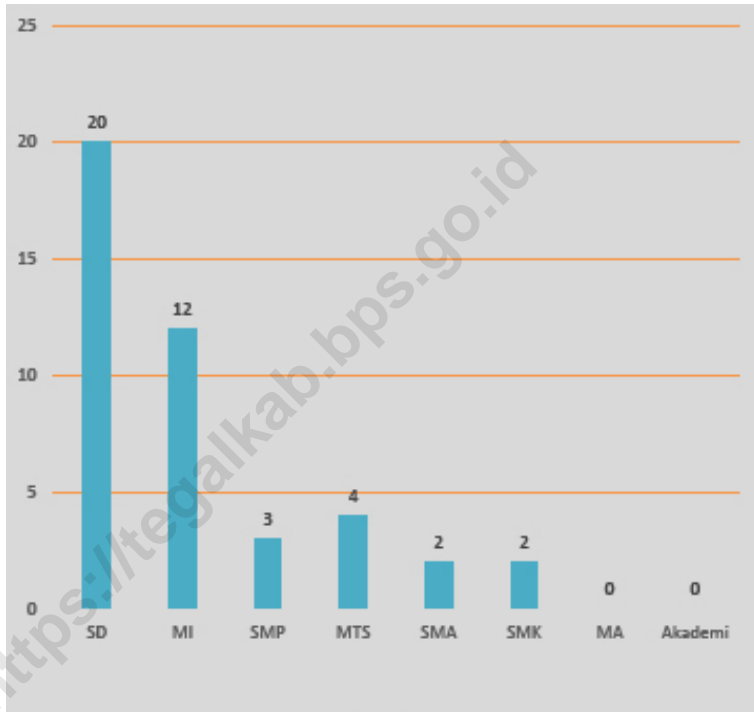
## **SOSIAL DAN KESEJAHTERAAN RAKYAT** ***SOCIAL AND WELFARE***

<https://tegalkab.bps.go.id>



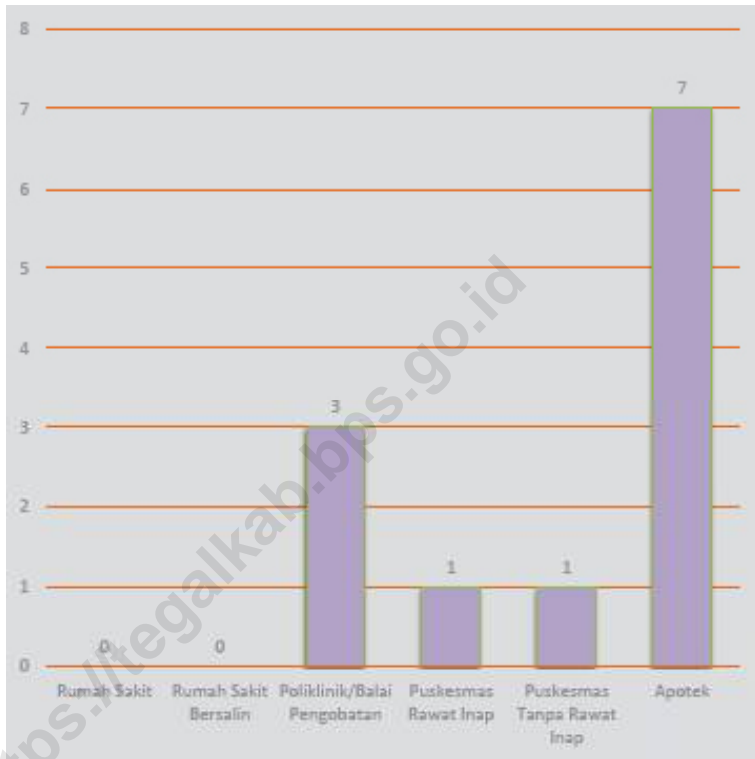


**Gambar 4.1** Jumlah Sekolah Menurut Tingkat Pendidikan DI Kecamatan Tarub,2022  
**Figures** Number of schools by level of education in Tarub district,2022



Sumber/Source : Dinas Pendidikan dan Kebudayaan Kabupaten Tegal.

**Gambar 4.2** Jumlah Fasilitas Kesehatan DI Kecamatan Tarub,2022  
**Figures** Number of health facilities in Tarub district,2022



Sumber/Source : Dinas Kesehatan Kabupaten Tegal

## 1.1 PENDIDIKAN EDUCATION

**Tabel 4.2.1** Banyaknya Desa<sup>1</sup>/Kelurahan yang Memiliki Fasilitas Sekolah Menurut Tingkat Pendidikan di Kecamatan Tarub, 2020–2022  
**Table** *Number of Villages<sup>1</sup>/Kelurahan Having Educational Facilities by Educational Level in Tarub Subdistrict, 2020–2022*

Tingkat Pendidikan Educational Level	2020 <sup>2</sup>	2021 <sup>2</sup>	2022 <sup>3</sup>
(1)	(2)	(3)	(4)
Sekolah Dasar (SD) <i>Primary School</i>		20	20
Madrasah Ibtidaiyah (MI) <i>Madrasah Ibtidaiyah</i>		12	12
Sekolah Menengah Pertama (SMP) <i>Junior High School</i>		3	3
Madrasah Tsanawiyah (MTs) <i>Madrasah Tsanawiyah (MTs)</i>		4	4
Sekolah Menengah Atas (SMA) <i>Senior High School</i>		2	2
Sekolah Menengah Kejuruan (SMK) <i>Vocational High School</i>		2	2
Madrasah Aliyah (MA) <i>Madrasah Aliyah</i>		0	0
Akademi/Perguruan Tinggi <i>Academy/University</i>		0	0

Catatan/Note: <sup>1</sup>Desa pada tabel ini termasuk Unit Permukiman Transmigrasi (UPT) yang masih dibina oleh kementerian terkait/  
*Villages in this table include Transmigration Settlement Unit which is still fostered by the relevant ministries.*

Sumber/Source: <sup>2</sup>Badan Pusat Statistik, Pendataan Potensi Desa (Podes)/BPS-Statistics Indonesia, *Village Potential Data Collecting*  
<sup>3</sup>...

**Tabel 4.2.2** Jumlah Sekolah Menurut Tingkat Pendidikan di Kecamatan Tarub, 2021/2022 dan 2022/2023  
**Table** Number of Schools by Educational Level in Tarub Subdistrict, 2021/2022 and 2022/2023

Tingkat Pendidikan Educational Level	Negeri/Public		Swasta/Private		Jumlah/Total	
	2021/2022	2022/2023	2021/2022	2022/2023	2021/2022	2022/2023
(1)	(2)	(3)	(4)	(5)	(6)	(7)
Taman Kanak-Kanak (TK) <sup>1</sup> /Kindergarten <sup>1</sup>	1	1	23	23	24	24
Raudatul Athfal (RA) <sup>2</sup> Raudatul Athfal (RA) <sup>2</sup>	0	0	11	11	11	11
Sekolah Dasar (SD) <sup>1</sup> Elementary Schools <sup>1</sup>	38	38	1	1	39	39
Madrasah Ibtidaiyah (MI) <sup>2</sup> /Madrasah Ibtidaiyah (MI) <sup>2</sup>	0	0	11	11	11	11
Sekolah Menengah Pertama (SMP) <sup>1</sup> /Junior High Schools <sup>1</sup>	2	2	4	4	6	6
Madrasah Tsanawiyah (MTs) <sup>2</sup> /Madrasah Tsanawiyah (MTs) <sup>2</sup>	0	0	4	4	4	4
Sekolah Menengah Atas (SMA) <sup>1</sup> /Senior High Schools <sup>1</sup>	0	0	3	3	3	3
Sekolah Menengah Kejuruan (SMK) <sup>1</sup> Vocational High Schools <sup>1</sup>	0	0	2	2	2	2
Madrasah Aliyah (MA) <sup>2</sup> Madrasah Aliyah (MA) <sup>2</sup>	0	0	0	0	0	0

Catatan/Note: <sup>3</sup> Seluruh Raudatul Athfal (RA) berstatus swasta/All Raudatul Athfal (RA) are private

Sumber/Source: <sup>1</sup> Dinas Pendidikan, Kebudayaan, Sistem Data Pokok Pendidikan, data semester ganjil laporan sampai dengan 30 November 2022/Dinas of Education, Culture, Basic Education Data System, odd semester report data up to 30 November 2022

<sup>2</sup> Kantor Kementerian Agama Kabupaten Tegal, EMIS, data semester ganjil laporan sampai dengan 9 Februari 2023/ Ministry of Religious Affairs, EMIS, odd semester report data up to 9 February 2023

**Tabel**  
**Table** 4.2.3

**Jumlah Guru Menurut Tingkat Pendidikan di Kecamatan Tarub, 2021/2022 dan 2022/2023**  
**Number of Teachers by Educational Level in Tarub Subdistrict, 2021/2022 and 2022/2023**

Tingkat Pendidikan Educational Level	Negeri/Public		Swasta/Private		Jumlah/Total	
	2021/2022	2022/2023	2021/2022	2022/2023	2021/2022	2022/2023
(1)	(2)	(3)	(4)	(5)	(6)	(7)
Taman Kanak-Kanak (TK) <sup>1</sup> /Kindergarten <sup>1</sup>	9	9	51	51	60	60
Raudatul Athfal (RA) <sup>2</sup> Raudatul Athfal (RA) <sup>2</sup>	0	0	65	65	65	65
Sekolah Dasar (SD) <sup>1,3</sup> Elementary Schools <sup>1,3</sup>	325	325	4	4	329	329
Madrasah Ibtidaiyah (MI) <sup>2</sup> /Madrasah Ibtidaiyah (MI) <sup>2</sup>	0	0	135	135	135	135
Sekolah Menengah Pertama (SMP) <sup>1,3</sup> Junior High Schools <sup>1,3</sup>	79	79	94	94	173	173
Madrasah Tsanawiyah (MTs) <sup>2</sup> /Madrasah Tsanawiyah (MTs) <sup>2</sup>	0	0	98	98	98	98
Sekolah Menengah Atas (SMA) <sup>1,3</sup> /Senior High Schools <sup>1,3</sup>	0	0	33	33	33	33
Sekolah Menengah Kejuruan (SMK) <sup>1,3</sup> Vocational High Schools <sup>1,3</sup>	0	0	84	84	84	84
Madrasah Aliyah (MA) <sup>2</sup> Madrasah Aliyah (MA) <sup>2</sup>	0	0	0	0	0	0

Catatan/Note: <sup>3</sup> Jumlah guru termasuk kepala sekolah dan guru/The total of teachers including headmaster and teacher.

Sumber/Source: <sup>1</sup> Dinas Pendidikan, Kebudayaan, Sistem Data Pokok Pendidikan, data semester ganjil laporan sampai dengan 30 November 2022/Ministry of Education, Culture, Research, and Technology, Basic Education Data System, odd semester report data up to 30 November 2022

<sup>2</sup> Kantor Kementerian Agama Kabupaten Tegal, EMIS, data semester ganjil laporan sampai dengan 9 Februari 2023/Ministry of Religious Affairs, EMIS, odd semester report data up to 9 February 2023

**Tabel 4.2.4** Jumlah Murid Menurut Tingkat Pendidikan di Kecamatan Tarub, 2021/2022 dan 2022/2023  
**Table** Number of Pupils by Educational Level in Tarub Subdistrict, 2021/2022 and 2022/2023

Tingkat Pendidikan Educational Level	Negeri/Public		Swasta/Private		Jumlah/Total	
	2021/2022	2022/2023	2021/2022	2022/2023	2021/2022	2022/2023
(1)	(2)	(3)	(4)	(5)	(6)	(7)
Taman Kanak-Kanak (TK) <sup>1</sup> /Kindergarten <sup>1</sup>	90	0	979	1 096	1 069	1096
Raudatul Athfal (RA) <sup>2</sup> Raudatul Athfal (RA) <sup>2</sup>	0	--	686	--	686	--
Sekolah Dasar (SD) <sup>1</sup> Elementary Schools <sup>1</sup>	6 310	6 340	90	115	6 400	115
Madrasah Ibtidaiyah (MI) <sup>2</sup> /Madrasah Ibtidaiyah (MI) <sup>2</sup>	0		2 043	--	2 043	--
Sekolah Menengah Pertama (SMP) <sup>1</sup> /Junior High Schools <sup>1</sup>	1 616	1 609	1 969	2 093	3 585	3 702
Madrasah Tsanawiyah (MTs) <sup>2</sup> /Madrasah Tsanawiyah (MTs) <sup>2</sup>	0	0	915	--	915	--
Sekolah Menengah Atas (SMA) <sup>1</sup> /Senior High Schools <sup>1</sup>	0	0	479	603	479	603
Sekolah Menengah Kejuruan (SMK) <sup>1</sup> Vocational High Schools <sup>1</sup>	0	0	1 491	1 319	1 491	1 319
Madrasah Aliyah (MA) <sup>2</sup> Madrasah Aliyah (MA) <sup>2</sup>	0	0	0	0	0	0

Catatan/Note: ...

Sumber/Source: <sup>1</sup> Dinas Pendidikan, Kebudayaan, Sistem Data Pokok Pendidikan, data semester ganjil laporan sampai dengan 30 November 2022/Ministry of Education, Culture, Research, and Technology, Basic Education Data System, odd semester report data up to 30 November 2022

<sup>2</sup> Kantor Kementerian Agama, EMIS, data semester ganjil laporan sampai dengan 9 Februari 2023/Ministry of Religious Affairs, EMIS, odd semester report data up to 9 February 2023

## 1.1 KESEHATAN HEALTH

**Tabel 4.2.5** Banyaknya Desa<sup>1</sup>/Kelurahan yang Memiliki Sarana Kesehatan Menurut Jenis Sarana Kesehatan di Kecamatan Tarub, 2020–2022  
**Table** *Number of Villages<sup>1</sup>/Kelurahan Health Facilities by Type of Health Facilities in Tarub Subdistrict, 2020–2022*

Jenis Sarana Kesehatan <i>Type of Health Facilities</i>	2020 <sup>2</sup>	2021 <sup>2</sup>	2022 <sup>3</sup>
(1)	(2)	(3)	(4)
Rumah Sakit <i>Hospital</i>		0	0
Rumah Sakit Bersalin <i>Maternity Hospital</i>		0	0
Poliklinik/Balai Pengobatan <i>Polyclinic</i>		3	3
Puskesmas Rawat Inap <i>Public Health Center with Inpatient Care</i>		1	1
Puskesmas Tanpa Rawat Inap <i>Public Health Center without Inpatient Care</i>		1	1
Apotek <i>Pharmacy</i>		7	7

Catatan/Note: <sup>1</sup>Desa pada tabel ini termasuk Unit Permukiman Transmigrasi (UPT) yang masih dibina oleh kementerian terkait/  
*Villages in this table include Transmigration Settlement Unit which is still fostered by the relevant ministries.*

Sumber/Source: <sup>2</sup>Dinas Kesehatan Kabupaten Tegal

<sup>3</sup>...

**Tabel**  
**Table** 4.2.6

**Banyaknya Warga Penderita Kekurangan Gizi Menurut  
Desa/Kelurahan di Kecamatan Tarub, 2021**  
**Number of People with Malnutrition by Villages/Kelurahan  
in Tarub Subdistrict, 2021**

Desa/Kelurahan Village/Kelurahan	2021
(1)	(2)
Jatirawa	0
Kabukan	0
Setu	0
Purbasana	0
Kemanggungan	0
Karangmangu	0
Lebeteng	0
Brekat	1
Karangjati	0
Bulakwaru	0
Mindaka	0
Tarub	0
Kedungbungkus	0
Kedokan Sayang	0
Bumiharja	0
Kalijambe	0
Mangunsaren	0
Margapadang	2
Kesamiran	0
Kesadikan	0
<b>Kecamatan Tarub</b>	<b>3</b>

Catatan/Note: ...

Sumber/Source: : Dinas Kesehatan Kabupaten Tegal



#### 4.1 AGAMA DAN SOSIAL LAINNYA RELIGION AND OTHERS

**Tabel 4.1.1** Jumlah Tempat Peribadatan Menurut Desa/Kelurahan di Kecamatan Tarub, 2022  
**Table 4.1.1** Number of Worship Places by Villages/Kelurahan in Tarub Subdistrict, 2022

Desa/Kelurahan Village/Kelurahan	Masjid Mosque	Mushola Pray Room	Gereja Protestan Protestant Church	Gereja Katholik Catholic Church	Pura Temple	Vihara
(1)	(2)	(3)	(4)	(5)	(6)	(7)
Jatirawa	4	24	0	0	0	0
Kabukan	4	11	0	0	0	0
Setu	3	13	0	0	0	0
Purbasana	4	13	0	0	0	0
Kemanggungan	1	11	0	0	0	0
Karangmangu	3	17	0	0	0	0
Lebeteng	3	11	0	0	0	0
Brekat	4	12	0	0	0	0
Karangjati	5	21	0	0	0	0
Bulakwaru	4	24	0	0	0	0
Mindaka	9	15	0	0	0	0
Tarub	3	7	0	0	0	0
Kedungbungkus	2	7	0	0	0	0
Kedokan Sayang	4	13	0	0	0	0
Bumiharja	4	18	0	0	0	0
Kalijambe	5	9	0	0	0	0
Mangunsaren	3	12	0	0	0	0
Margapadang	3	9	0	0	1	0
Kesamiran	2	6	0	0	0	0
Kesadikan	4	16	0	0	0	0
<b>Kecamatan Tarub</b>	<b>74</b>	<b>269</b>	<b>0</b>	<b>0</b>	<b>1</b>	<b>0</b>

Catatan/Note: ...

Sumber/Source: Badan Pusat Statistik,

**Tabel 4.1.2** Banyaknya Keluarga Menurut Desa/Kelurahan dan Jenis Pengguna Listrik di Kecamatan Tarub, 2022  
**Table** *Number of Family by Villages/Kelurahan and Type of Electricity Consumer in Tarub Subdistrict, 2022*

Desa/Kelurahan <i>Village/Kelurahan</i>	Pengguna Listrik <i>Electricity Consumer</i>		Jumlah <i>Total</i>
	PLN <i>State Electricity Company</i>	Non PLN <i>Non-State Electricity Company</i>	
(1)	(2)	(3)	(4)
Jatirawa	2 123	0	2 123
Kabukan	1 522	0	1 522
Setu	1 501	0	1 501
Purbasana	1 062	0	1 062
Kemanggungan	712	0	712
Karangmangu	1 265	0	1 265
Lebeteng	1 519	0	1 519
Brekat	1 693	0	1 693
Karangjati	1 764	0	1 764
Bulakwaru	2 554	0	2 554
Mindaka	1 331	0	1 331
Tarub	995	0	995
Kedungbungkus	837	0	837
Kedokan Sayang	2 011	0	2 011
Bumiharja	1 533	0	1 533
Kalijambe	1 089	0	1 089
Mangunsaren	1 190	0	1 190
Margapadang	1 054	0	1 054
Kesamiran	690	0	690
Kesadikan	1 494	0	1 494
<b>Kecamatan Tarub</b>	<b>27 939</b>	<b>0</b>	<b>27 939</b>

Catatan/Note: ...

Sumber/Source: Badan Pusat Statistik,

**Tabel** 4.1.3  
**Table**

**Banyaknya Pelanggan PDAM Menurut Desa/Kelurahan di Kecamatan Tarub, 2022**  
**Number of PDAM Customers According to the Village/Country in Tarub, 2022**

Desa/Kelurahan <i>Village/Kelurahan</i>	Jumlah Pelanggan
(1)	(2)
Jatirawa	0
Kabukan	0
Setu	126
Purbasana	0
Kemanggungan	60
Karangmangu	0
Lebeteng	0
Brekat	27
Karangjati	38
Bulakwaru	0
Mindaka	107
Tarub	1
Kedungbungkus	0
Kedokan Sayang	106
Bumiharja	34
Kalijambe	0
Mangunsaren	0
Margapadang	0
Kesamiran	0
Kesadikan	0
<b>Kecamatan Tarub</b>	<b>499</b>

Catatan/Note:

Sumber/Source: Perumda Air Minum Tirta Ayu Kabupaten Tegal



**05**

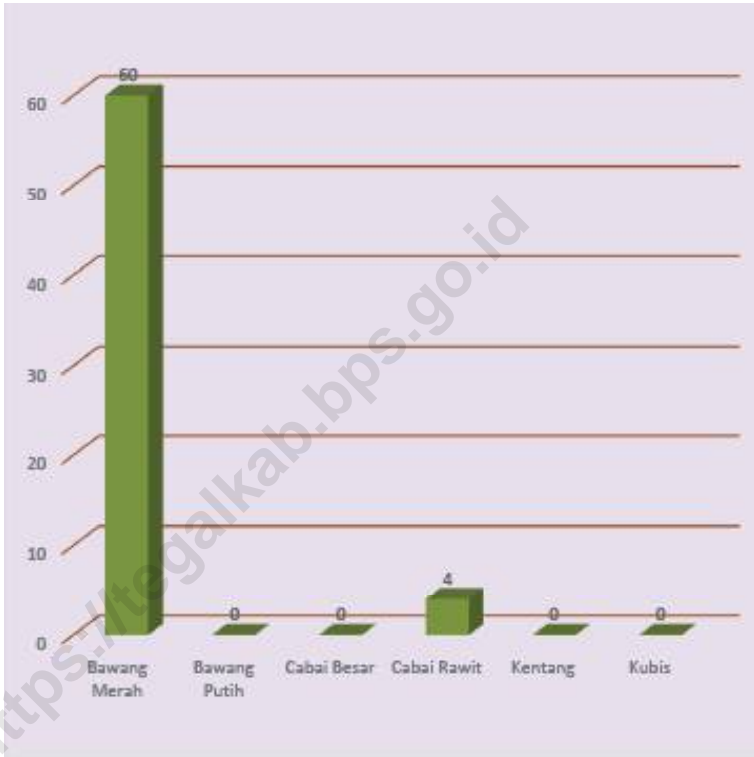
**PERTANIAN  
AGRICULTURE**

<https://tegalkab.bps.go.id>



**Gambar** 5.1  
**Figures**

**Luas Panen dan Produksi Sayuran dan Buah-buahan  
Semusim di Kecamatan Tarub, 2022**  
*Areas of Harvest and Production of Vegetables and Fruits in  
Tarub district, 2022*

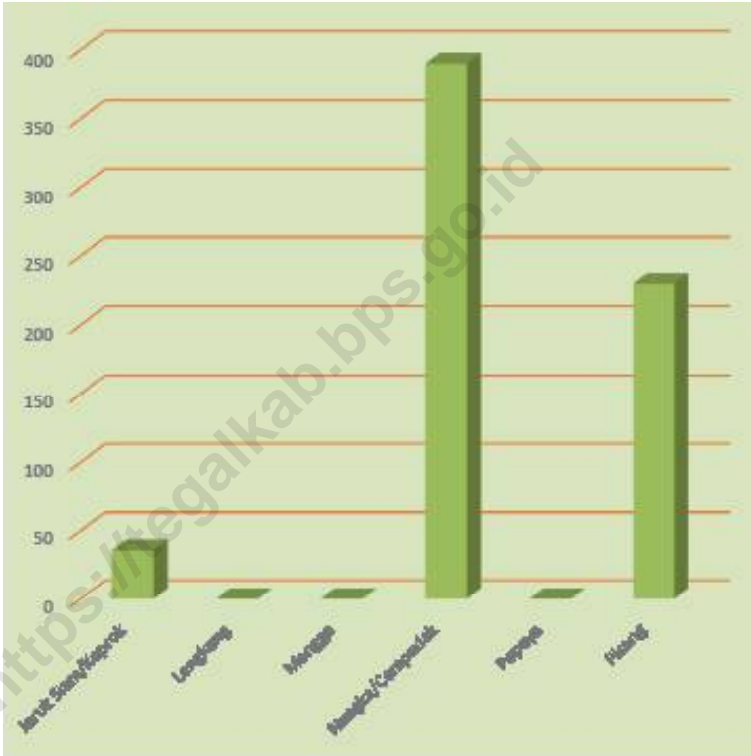


Catatan/Note: ...

Sumber/Source: Badan Pusat Statistik, Statistik Pertanian Hortikultura SPH-SBS/BPS-Statistics Indonesia,  
*Agricultural Statistic for Horticulture SPH-SBS*

**Gambar** 5.2  
**Figures**

**Luas Panen dan Produksi Sayuran dan Buah-buahan Tahunan di Kecamatan Tarub, 2022**  
**Areas of Harvest and Production of Vegetables and Fruits in Tarub district, 2022**



Catatan/Note: ...

Sumber/Source: Badan Pusat Statistik, Statistik Pertanian Hortikultura SPH-SBS/BPS-Statistics Indonesia, Agricultural Statistic for Horticulture SPH-SBS



**Tabel** 5.1  
**Table**

**Luas Panen Tanaman Sayuran dan Buah-buahan Semusim Menurut Jenis Tanaman di Kecamatan Tarub (ha), 2020–2022**  
**Harvested Area of Seasonal Vegetables and Fruits by Kind of Plant in Tarub Subdistrict (ha), 2020–2022**

Jenis Tanaman Kind of Plants	2020	2021	2022 <sup>x</sup>
(1)	(3)	(4)	(5)
<b>Sayuran/Vegetables:</b>			
<i>Bawang Merah/Shallots</i>		113	60
<i>Bawang Putih/Garlic</i>		0	0
<i>Cabai Besar/Chili/Big Chili</i>		9	0
<i>Cabai Rawit/Chili/Cayenne Pepper</i>		1	4
<i>Kentang/Potato</i>		0	0
<i>Kubis/Cabbage</i>		0	0
<b>Buah–buahan/Fruits:</b>			
<i>Semangka/Watermelon</i>		2	1

Catatan/Note: ...

Sumber/Source: Badan Pusat Statistik, Statistik Pertanian Hortikultura SPH-SBS/BPS-Statistics Indonesia, Agricultural Statistic for Horticulture SPH-SBS

**Tabel** 5.2  
**Table**

**Produksi Tanaman Sayuran dan Buah-buahan Semusim Menurut Jenis Tanaman di Kecamatan Tarub (kuintal), 2020–2022**  
*Production of Seasonal Vegetables and Fruits by Kind of Plant in Tarub Subdistrict (quintal), 2020–2022*

Jenis Tanaman <i>Kind of Plants</i>	2020	2021	2022*
(1)	(3)	(4)	(5)
<b>Sayuran/Vegetables:</b>			
<i>Bawang Merah/Shallots</i>		12 290	6 570
<i>Bawang Putih/Garlic</i>		0	0
<i>Cabai Besar/Chili/Big Chili</i>		446	0
<i>Cabai Rawit/Chili/Cayenne Pepper</i>		150	114
<i>Kentang/Potato</i>		0	0
<i>Kubis/Cabbage</i>		0	0
<b>Buah–buahan/Fruits:</b>			
<i>Semangka/Watermelon</i>		181	1

Catatan/Note: ...

Sumber/Source: Badan Pusat Statistik, Statistik Pertanian Hortikultura SPH-SBS/BPS-Statistics Indonesia, Agricultural Statistic for Horticulture SPH-SBS

**Tabel**  
**Table** 5.3

**Luas Panen Tanaman Biofarmaka Menurut Jenis Tanaman  
di Kecamatan Tarub (m<sup>2</sup>), 2020–2022**  
**Harvested Area of Medicinal Plants by Kind of Plant in Tarub  
Subdistrict (m<sup>2</sup>), 2020–2022**

Jenis Tanaman Kind of Plants	2020	2021	2022 <sup>x</sup>
(1)	(3)	(4)	(5)
<i>Jahe/ Ginger</i>		0	0
<i>Jeruk Nipis/ Lime</i>		0	0
<i>Kapulaga/ Cardamom</i>		0	0
<i>Kencur/ Aromatic ginger</i>		0	0
<i>Kunyit/ Turmeric</i>		1	0
<i>Laos/Lengkuas/ Laos/Galang</i>		0	0
<i>Lempuyang/ Lempuyang</i>		0	0
<i>Lidah Buaya/ Aloe vera</i>		0	0
<i>Mahkota Dewa/ God's Crown</i>		0	0
<i>Mengkudu/Pace/ Noni/Pace</i>		0	0
<i>Sambiloto/ Sambiloto</i>		0	0
<i>Serai/ Lemongrass</i>		5.000	5
<i>Temuireng/ Temuireng</i>		0	0
<i>Temukunci/ FindLock</i>		0	0
<i>Temulawak/ Curcuma</i>		0	0

Catatan/Note: ...

Sumber/Source: Badan Pusat Statistik, Statistik Pertanian Hortikultura SPH-TBF/BPS-Statistics Indonesia, Agricultural Statistic for Horticulture SPH-TBF

**Tabel**  
**Table** 5.4

**Produksi Tanaman Biofarmaka Menurut Jenis Tanaman di Kecamatan Tarub (kg), 2020–2022**  
**Production of Medicinal Plants by Kind of Plant in Tarub Subdistrict (kg), 2020–2022**

Jenis Tanaman Kind of Plants	2020	2021	2022 <sup>x</sup>
(1)	(3)	(4)	(5)
<i>Jahe/ Ginger</i>		0	0
<i>Jeruk Nipis/ Lime</i>		0	0
<i>Kapulaga/ Cardamom</i>		0	0
<i>Kencur/ Aromatic ginger</i>		0	0
<i>Kunyit/ Turmeric</i>		5	0
<i>Laos/Lengkuas/ Laos/Galang</i>		0	0
<i>Lempuyang/ Lempuyang</i>		0	0
<i>Lidah Buaya/ Aloe vera</i>		0	0
<i>Mahkota Dewa/ God's Crown</i>		0	0
<i>Mengkudu/Pace/ Noni/Pace</i>		0	0
<i>Sambiloto/ Sambiloto</i>		0	0
<i>Serai/ Lemongrass</i>		15.000	15
<i>Temuireng/ Temuireng</i>		0	0
<i>Temukunci/ FindLock</i>		0	0
<i>Temulawak/ Curcuma</i>		0	0

Catatan/Note: ...

Sumber/Source: Badan Pusat Statistik, Statistik Pertanian Hortikultura SPH-TBF/BPS-Statistics Indonesia, Agricultural Statistic for Horticulture SPH-TBF

**Tabel** 5.5  
**Table**

**Luas Panen Tanaman Hias Menurut Jenis Tanaman di  
Kecamatan Tarub (m<sup>2</sup>), 2020–2022**  
**Harvested Area of Ornamental Plants by Kind of Plant in  
Tarub Subdistrict (m<sup>2</sup>), 2020–2022**

Jenis Tanaman Kind of Plants	2020	2021	2022*
(1)	(3)	(4)	(5)
<i>Anggrek/Orchid</i>	0	0	0
<i>Krisan/Chrysantemum</i>	0	0	0
<i>Mawar/Rose</i>	0	0	0
<i>Sedap Malam/Tuberose</i>	0	0	0
<i>Aglaonema/Aglaonema</i>	0	0	0
Anggrek Pot/Potted Orchids	0	0	0
Komoditas daerah	0	0	0

Catatan/Note: ...

Sumber/Source: Badan Pusat Statistik, Statistik Pertanian Hortikultura SPH-TH/BPS-Statistics Indonesia, Agricultural Statistik for Horticulture SPH-TH

**Tabel** 5.6  
**Table**

**Produksi Tanaman Hias Menurut Jenis Tanaman di Kecamatan Tarub (tangkai), 2020–2022**  
**Production of Ornamental Plants by Kind of Plant n Tarub Subdistrict (stalks), 20202022**

Jenis Tanaman Kind of Plants	2020	2021	2022 <sup>x</sup>
(1)	(3)	(4)	(5)
Anggrek/Orchid	0	0	0
Krisan/Chrysantemum	0	0	0
Mawar/Rose	0	0	0
Sedap Malam/Tuberose	0	0	0
Aglaonema/Aglaonema	0	0	0
Anggrek Pot/Potted Orchids	0	0	0
Komoditas daerah	0	0	0

Catatan/Note: ...

Sumber/Source: Badan Pusat Statistik, Statistik Pertanian Hortikultura SPH-TH/BPS-Statistics Indonesia, Agricultural Statistik for Horticulture SPH-TH

**Tabel** 5.7  
**Table**

**Produksi Buah-Buahan dan Sayuran Tahunan Menurut Jenis Tanaman di Kecamatan Tarub (kuintal), 2020–2022**  
**Production of Annual Fruits and Vegetables by Kind of Plant in Tarub Subdistrict (quintal), 2020–2022**

Jenis Tanaman Kind of Plants	2020	2021	2022 <sup>x</sup>
(1)	(3)	(4)	(5)
<b>Buah–Buahan/Fruits:</b>			
<i>Jeruk Siam/Kepron</i>		55	36
<i>Lengkeng</i>		0	0.00
<i>Mangga</i>		10.032	4 818
<i>Manggis</i>		0	0.00
<i>Melinjo</i>		0	678
<i>Nangka/Cempedak</i>		130	390
<i>Nenas</i>		0	0
<i>Pepaya</i>		500	4 055
<i>Petai</i>		0	0
<i>Pisang</i>		1.165	230
<i>Rambutan</i>		0	0
<i>Salak</i>		0	0
<i>Sawo</i>		0	0
<i>Sirsak</i>		0	0
<i>Sukun</i>		0	0
<b>Sayuran/Vegetables:</b>			

Catatan/Note: ...  
Sumber/Source: Badan Pusat Statistik, Statistik Pertanian Hortikultura SPH-BST/BPS-Statistics Indonesia, Agricultural Statistic for Horticulture SPH-BST





# 06


## **PARIWISATA, TRANSPORTASI, DAN KOMUNIKASI TOURISM, TRANSPORTATION, AND COMMUNICATION**

<https://tegalkab.bps.go.id>



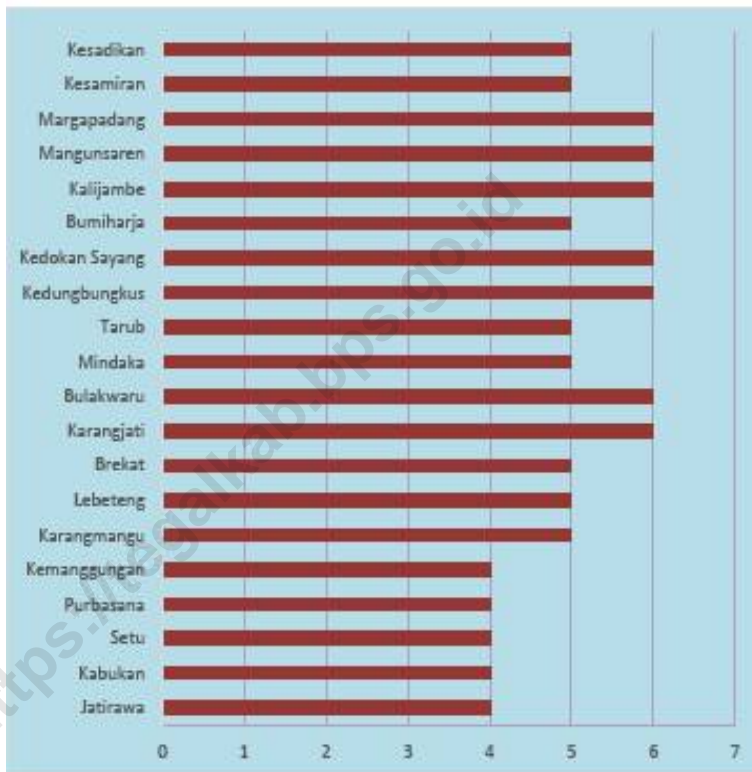
**Gambar** 6.1  
**Figures**

**Jumlah Menara Telepon Seluler Menurut Desa di Kecamatan Tarub, 2022**  
**Number of Cell Phone Towers by village in Tarub district, 2022**



Catatan/Note: ...  
Sumber/Source: Badan Pusat Statistik,

**Gambar 6.2** Jumlah Operator Layanan Komunikasi Telepon Seluler Menurut Desa/Kelurahan di Kecamatan Tarub, 2022  
**Figures** **6.2** Jumlah Operator Layanan Komunikasi Telepon Seluler Menurut Desa/Kelurahan di Kecamatan Tarub, 2022  
*Cellular Phone Communication Service Operators by Villages/Kelurahan in Tarub Subdistrict, 2022*



Sumber/Source : ....

## 1.1 PARIWISATA TOURISM

**Tabel 6.7.1** Jumlah Sarana Akomodasi Menurut Desa/Kelurahan dan Jenis Akomodasi di Kecamatan Tarub, 2022  
*Number of Accomodation Facilities by Villages/Kelurahan and Type of Accomodation in Tarub Subdistrict, 2022*

Desa/Kelurahan <i>Village/Kelurahan</i>	Hotel Berbintang <i>Star Hotel</i>	Hotel Melati <i>Melati Hotel</i>
(1)	(2)	(3)
Jatirawa	0	0
Kabukan	0	0
Setu	0	0
Purbasana	0	0
Kemanggungan	0	0
Karangmangu	0	0
Lebeteng	0	0
Brekat	0	0
Karangjati	0	0
Bulakwaru	0	0
Mindaka	0	0
Tarub	0	0
Kedungbungkus	0	0
Kedokan Sayang	0	0
Bumiharja	0	0
Kalijambe	0	0
Mangunsaren	0	0
Margapadang	0	0
Kesamiran	0	0
Kesadikan	0	0
<b>Kecamatan Tarub</b>	<b>0</b>	<b>0</b>

Catatan/Note: ...

Sumber/Source: Badan Pusat Statistik,

## 1.1 TRANSPORTASI TRANSPORTATION

**Tabel 6.7.2** Prasarana dan Sarana Transportasi Antar Desa/Kelurahan Menurut Desa/Kelurahan di Kecamatan Tarub, 2022  
**Table** *Inter-Villages/Kelurahan Transportation Infrastructure and Facilities by Villages/Kelurahan in Tarub Subdistrict,*

<b>Desa/Kelurahan</b> <i>Village/Kelurahan</i>	<b>Jenis Prasarana Transportasi</b> <i>Type of Transportation Infrastructure</i>	<b>Keberadaan Angkutan Umum</b> <i>Availability of Public Transportation</i>
(1)	(2)	(3)
Jatirawa	Darat	Ada, dengan trayek tetap
Kabukan	Darat	Ada, tanpa trayek tetap
Setu	Darat	Ada, tanpa trayek tetap
Purbasana	Darat	Ada, tanpa trayek tetap
Kemanggungan	Darat	Ada, tanpa trayek tetap
Karangmangu	Darat	Ada, tanpa trayek tetap
Lebeteng	Darat	Ada, tanpa trayek tetap
Brekat	Darat	Ada, tanpa trayek tetap
Karangjati	Darat	Ada, dengan trayek tetap
Bulakwaru	Darat	Ada, tanpa trayek tetap
Mindaka	Darat	Ada, dengan trayek tetap
Tarub	Darat	Ada, tanpa trayek tetap
Kedungbungkus	Darat	Ada, tanpa trayek tetap
Kedokan Sayang	Darat	Ada, tanpa trayek tetap
Bumiharja	Darat	Ada, dengan trayek tetap
Kalijambe	Darat	Ada, dengan trayek tetap
Mangunsaren	Darat	Ada, tanpa trayek tetap
Margapadang	Darat	Ada, tanpa trayek tetap
Kesamiran	Darat	Ada, tanpa trayek tetap
Kesadikan	Darat	Ada, tanpa trayek tetap

Lanjutan Tabel/*Continued Table* 6.2.1

<b>Desa/Kelurahan Village/Kelurahan</b>	<b>Jenis Permukaan Jalan Darat Terluas Type of The Widest Road Surface</b>	<b>Dapat Dilalui Kendaraan Bermotor Roda 4 atau Lebih Passable by Vehicle with 4 or more Wheels</b>
(1)	(4)	(5)
Jatirawa	Aspal/ Beton	Sepanjang tahun
Kabukan	Aspal/ Beton	Sepanjang tahun
Setu	Aspal/ Beton	Sepanjang tahun
Purbasana	Aspal/ Beton	Sepanjang tahun
Kemanggungan	Aspal/ Beton	Sepanjang tahun
Karangmangu	Aspal/ Beton	Sepanjang tahun
Lebeteng	Aspal/ Beton	Sepanjang tahun
Brekat	Aspal/ Beton	Sepanjang tahun
Karangjati	Aspal/ Beton	Sepanjang tahun
Bulakwaru	Aspal/ Beton	Sepanjang tahun
Mindaka	Aspal/ Beton	Sepanjang tahun
Tarub	Aspal/ Beton	Sepanjang tahun
Kedungbungkus	Aspal/ Beton	Sepanjang tahun
Kedokan Sayang	Aspal/ Beton	Sepanjang tahun
Bumiharja	Aspal/ Beton	Sepanjang tahun
Kalijambe	Aspal/ Beton	Sepanjang tahun
Mangunsaren	Aspal/ Beton	Sepanjang tahun
Margapadang	Aspal/ Beton	Sepanjang tahun
Kesamiran	Aspal/ Beton	Sepanjang tahun
Kesadikan	Aspal/ Beton	Sepanjang tahun

Catatan/*Note*: ...Sumber/*Source*: ...

## 1.1 KOMUNIKASI COMMUNICATION

**Tabel 6.7.3 Keberadaan Kantor Pos/Pos Pembantu/Rumah Pos, Pos Keliling, dan Perusahaan/Agen Jasa Ekspedisi Swasta Menurut Desa/Kelurahan di Kecamatan Tarub, 2022**  
*Number of Post Office/Subsidiary of Post Office, Mobile Portal Service, Private Expedition Service Company by Villages/Kelurahan in Tarub Subdistrict, 2022*

<b>Desa/Kelurahan</b> <i>Village/Kelurahan</i>	<b>Kantor Pos/Pos Pembantu/Rumah Pos</b> <i>Post Office/Subsidiary of Post Office</i>	<b>Pos Keliling</b> <i>Mobile Portal Service</i>	<b>Perusahaan/Agen Jasa Ekspedisi Swasta</b> <i>Private Expedition Service Company</i>
(1)	(2)	(3)	(4)
Jatirawa	Tidak ada	Tidak ada	Tidak ada
Kabukan	Tidak ada	Tidak ada	Tidak ada
Setu	Tidak ada	Tidak ada	Tidak ada
Purbasana	Tidak ada	Tidak ada	Tidak ada
Kemanggungan	Tidak ada	Tidak ada	Tidak ada
Karangmangu	Tidak ada	Tidak ada	Tidak ada
Lebeteng	Tidak ada	Tidak ada	Tidak ada
Brekat	Tidak ada	Tidak ada	Tidak ada
Karangjati	Beroperasi	Ada	Ada
Bulakwaru	Tidak ada	Tidak ada	Tidak ada
Mindaka	Tidak ada	Tidak ada	Tidak ada
Tarub	Tidak ada	Tidak ada	Tidak ada
Kedungbungkus	Tidak ada	Tidak ada	Tidak ada
Kedokan Sayang	Tidak ada	Tidak ada	Tidak ada
Bumiharja	Tidak ada	Tidak ada	Tidak ada
Kalijambe	Tidak ada	Tidak ada	Tidak ada
Mangunsaren	Tidak ada	Tidak ada	Tidak ada
Margapadang	Tidak ada	Tidak ada	Tidak ada
Kesamiran	Tidak ada	Tidak ada	Tidak ada
Kesadikan	Tidak ada	Tidak ada	Tidak ada
<b>Kecamatan Tarub</b>			

Catatan/Note: ...

Sumber/Source: Badan Pusat Statistik,



**Tabel**  
**Table** 6.7.4

**Jumlah Menara Telepon seluler dan Operator Layanan Komunikasi Telepon Seluler Menurut Desa/Kelurahan di Kecamatan Tarub, 2022**  
**Number of Base Transceiver Station (BTS) and Cellular Phone Communication Service Operators by Villages/Kelurahan in Tarub Subdistrict, 2022**

<b>Desa/Kelurahan</b> <b>Village/Kelurahan</b>	<b>Jumlah Menara Telepon seluler</b> <b>Number of Base Transceiver Station (BTS)</b>	<b>Jumlah Operator Layanan Komunikasi Telepon Seluler</b> <b>Cellular Phone Communication Service Operators</b>
(1)	(2)	(3)
Jatirawa	1	4
Kabukan	1	4
Setu	1	4
Purbasana	2	4
Kemanggungan	0	4
Karangmangu	0	5
Lebeteng	2	5
Brekat	1	5
Karangjati	0	6
Bulakwaru	0	6
Mindaka	0	5
Tarub	1	5
Kedungbungkus	2	6
Kedokan Sayang	0	6
Bumiharja	0	5
Kalijambe	0	6
Mangunsaren	0	6
Margapadang	1	6
Kesamiran	0	5
Kesadikan	0	5
<b>Kecamatan Tarub</b>	<b>12</b>	<b>102</b>

Catatan/Note: ...

Sumber/Source: Badan Pusat Statistik,

**Tabel**  
**Table** 6.7.5

**Kekuatan Sinyal Telepon Seluler dan Jenis Sinyal Internet  
Telepon Seluler Menurut Desa/Kelurahan di Kecamatan  
Tarub, 2022**  
*The Strenght of Cellular Phone Signal by Villages/Kelurahan  
in Tarub Subdistrict, 2022*

<b>Desa/Kelurahan Village/Kelurahan</b>	<b>Kekuatan Sinyal Telepon Seluler The Strenght of Cellular Phone Signal</b>	<b>Jenis Sinyal Internet Telepon Seluler Type of Cellular Phone Signal</b>
(1)	(2)	(3)
Jatirawa	Sinyal Kuat	4G/LTE
Kabukan	Sinyal Kuat	4G/LTE
Setu	Sinyal Kuat	4G/LTE
Purbasana	Sinyal Kuat	4G/LTE
Kemanggungan	Sinyal Kuat	4G/LTE
Karangmangu	Sinyal Kuat	4G/LTE
Lebeteng	Sinyal Kuat	4G/LTE
Brekat	Sinyal sangat kuat	4G/LTE
Karangjati	Sinyal sangat kuat	4G/LTE
Bulakwaru	Sinyal sangat kuat	4G/LTE
Mindaka	Sinyal Kuat	4G/LTE
Tarub	Sinyal Kuat	4G/LTE
Kedungbungkus	Sinyal Kuat	4G/LTE
Kedokan Sayang	Sinyal Kuat	4G/LTE
Bumiharja	Sinyal Kuat	4G/LTE
Kalijambe	Sinyal Kuat	4G/LTE
Mangunsaren	Sinyal sangat kuat	4G/LTE
Margapadang	Sinyal sangat kuat	4G/LTE
Kesamiran	Sinyal Kuat	3G/H/H+/EVDO
Kesadikan	Sinyal Kuat	4G/LTE
<b>Kecamatan Tarub</b>		

Catatan/Note: ...

Sumber/Source: Badan Pusat Statistik,

**07**

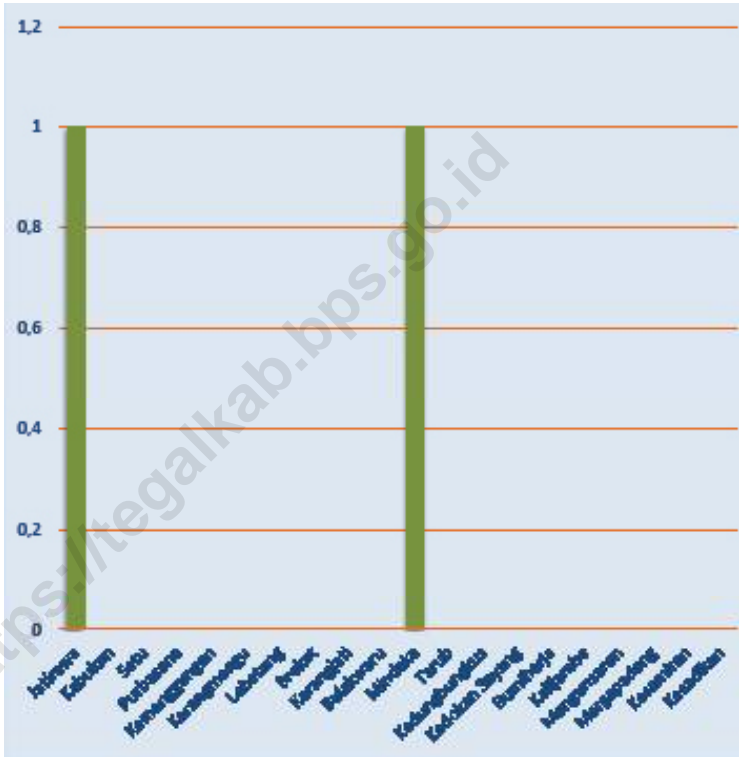
**PERBANKAN, KOPERASI, DAN PERDAGANGAN  
BANKING, COOPERATIVE, AND TRADE**

<https://tegalkab.bps.go.id>



**Gambar** 7.1  
**Figures**

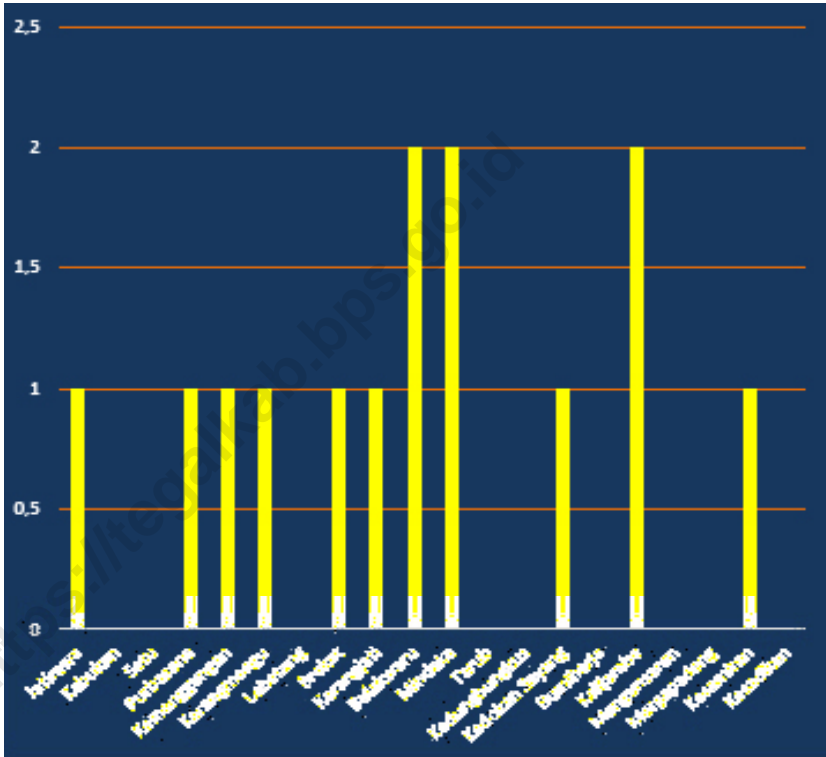
**Banyaknya Bank Umum Menurut Menurut Desa/  
Kelurahan dan Jenis Bank di Kecamatan Tarub, 2022**  
*Number of Bank by Villages/Kelurahan and Type of Bank  
in Tarub Subdistrict, 2022*



Catatan/Note: ...  
Sumber/Source: Badan Pusat Statistik,

**Gambar** 7.2  
**Figures**

**Banyaknya Mini Market/Swalayan/ Supermarket Menurut Desa/Kelurahan dan Jenis Sarana Perdagangan di Kecamatan Tarub, 2022**  
**Number of Mini Markets/Supermarkets/Supermarkets by Villages/Kelurahan and Type of Trade Facilities in Tarub Subdistrict, 2022**



Catatan/Note: ...  
Sumber/Source: Badan Pusat Statistik,

**Tabel** 7.1  
**Table**

**Banyaknya Sarana Lembaga Keuangan Bank Menurut  
Desa/Kelurahan dan Jenis Bank di Kecamatan Tarub, 2022  
Number of Bank by Villages/Kelurahan and Type of Bank in  
Tarub Subdistrict, 2022**

<b>Desa/Kelurahan Village/Kelurahan</b>	<b>Bank Umum Pemerintah Government Bank</b>	<b>Bank Umum Swasta Private Bank</b>	<b>Bank Perkreditan Rakyat (BPR) Rural Bank</b>
(1)	(2)	(3)	(4)
Jatirawa	1	0	0
Kabukan	0	0	0
Setu	0	0	0
Purbasana	0	0	0
Kemanggungan	0	0	0
Karangmangu	0	0	0
Lebeteng	0	0	0
Brekat	0	0	0
Karangjati	0	0	0
Bulakwaru	0	0	0
Mindaka	1	0	1
Tarub	0	0	0
Kedungbungkus	0	0	0
Kedokan Sayang	0	0	1
Bumiharja	0	0	0
Kalijambe	0	0	0
Mangunsaren	0	0	0
Margapadang	0	0	0
Kesamiran	0	0	0
Kesadikan	0	0	0
<b>Kecamatan Tarub</b>	<b>2</b>	<b>0</b>	<b>2</b>

Catatan/Note: ...

Sumber/Source: Badan Pusat Statistik,

**Tabel**  
**Table** 7.2

**Banyaknya Koperasi Aktif Menurut Menurut Desa/  
Kelurahan dan Jenis Koperasi di Kecamatan Tarub, 2022**  
**Number of Cooperative by Villages/Kelurahan and Type of  
Cooperative in Tarub Subdistrict, 2022**

<b>Desa/Kelurahan</b> <b>Village/Kelurahan</b>	<b>Koperasi Unit Desa (KUD)</b> <b>Village Cooperative Unit</b>	<b>Koperasi Industri Kecil dan Kerajinan Rakyat (Kopinkra)</b> <b>Small Industry and Citizen Handicraft Cooperative</b>
(1)	(2)	(3)
Jatirawa	0	0
Kabukan	0	0
Setu	0	0
Purbasana	0	0
Kemanggungan	0	0
Karangmangu	0	0
Lebeteng	0	0
Brekat	0	0
Karangjati	0	0
Bulakwaru	0	0
Mindaka	0	0
Tarub	0	0
Kedungbungkus	0	0
Kedokan Sayang	0	0
Bumiharja	0	0
Kalijambe	0	0
Mangunsaren	0	0
Margapadang	0	0
Kesamiran	0	0
Kesadikan	0	0
	0	0



Lanjutan Tabel/*Continued Table 7.2*

<b>Desa/Kelurahan Village/Kelurahan</b>	<b>Koperasi Simpan Pinjam (Kospin) Savings and Loan Cooperative</b>	<b>Koperasi Lainnya Other Cooperative</b>
(1)	(4)	(5)
Jatirawa	0	0
Kabukan	0	0
Setu	0	0
Purbasana	1	0
Kemanggungan	0	0
Karangmangu	0	0
Lebeteng	0	0
Brekat	0	0
Karangjati	0	0
Bulakwaru	0	0
Mindaka	4	0
Tarub	0	0
Kedungbungkus	0	0
Kedokan Sayang	1	0
Bumiharja	2	0
Kalijambe	1	0
Mangunsaren	1	0
Margapadang	0	0
Kesamiran	0	0
Kesadikan	0	0
<b>Kecamatan Tarub</b>	<b>10</b>	<b>0</b>

Catatan/Note: ...

Sumber/Source: Badan Pusat Statistik,

**Tabel**  
**Table** 7.3

**Banyaknya Sarana Perdagangan Menurut Desa/Kelurahan dan Jenis Sarana Perdagangan di Kecamatan Tarub, 2022**  
**Number of Trade Facilities by Villages/Kelurahan and Type of Trade Facilities in Tarub Subdistrict, 2022**

<b>Desa/Kelurahan</b> <i>Village/Kelurahan</i>	<b>Kelompok Pertokoan</b> <i>Shopping Complexs</i>	<b>Pasar dengan</b> <b>Bangunan Permanen</b> <i>Markets in Permanent</i> <i>Building</i>	<b>Pasar dengan</b> <b>Bangunan Semi</b> <b>Permanen</b> <i>Market in Semi</i> <i>Permanent Building</i>
(1)	(2)	(3)	(4)
Jatirawa	0	0	0
Kabukan	0	0	0
Setu	0	0	0
Purbasana	0	0	0
Kemanggungan	0	0	0
Karangmangu	0	0	0
Lebeteng	0	0	0
Brekat	0	0	0
Karangjati	1	0	1
Bulakwaru	0	0	0
Mindaka	2	0	0
Tarub	0	0	0
Kedungbungkus	0	0	0
Kedokan Sayang	0	0	0
Bumiharja	1	0	1
Kalijambe	1	0	0
Mangunsaren	0	0	0
Margapadang	0	0	0
Kesamiran	0	0	0
Kesadikan	0	0	0
<b>Kecamatan Tarub</b>	<b>5</b>	<b>0</b>	<b>2</b>

Lanjutan Tabel/*Continued Table 7.3*

<b>Desa/Kelurahan Village/Kelurahan</b>	<b>Pasar tanpa Bangunan Market without Permanent Building</b>	<b>Mini Market/ Swalayan/ Supermarket Mini Market/Swalayan/ Supermarket</b>	<b>Restoran/ Rumah Makan Restaurant/ Food Stall</b>
(1)	(5)	(6)	(7)
Jatirawa	0	1	2
Kabukan	0	0	0
Setu	0	0	0
Purbasana	0	1	0
Kemanggungan	0	1	0
Karangmangu	0	1	0
Lebeteng	0	0	0
Brekat	0	1	0
Karangjati	0	1	0
Bulakwaru	0	2	0
Mindaka	0	2	0
Tarub	0	0	0
Kedungbungkus	0	0	0
Kedokan Sayang	0	1	2
Bumiharja	0	0	1
Kalijambe	0	2	0
Mangunsaren	0	0	0
Margapadang	0	0	0
Kesamiran	0	1	0
Kesadikan	0	0	0
<b>Kecamatan Tarub</b>	<b>0</b>	<b>14</b>	<b>5</b>

Catatan/Note: ...

Sumber/Source: Badan Pusat Statistik,

<https://tegalkab.bps.go.id>



**ST 2023**

**SENSUS PERTANIAN**

**BerAKHLAK**

Berorientasi Pelayanan Akuntabel Kompeten Harmonis Loyal Adaptif Kolaboratif

# DATA

**MENCERDASKAN BANGSA**

----- Enlighten The Nation -----

<https://tegalkab.bps.go.id>



**BADAN PUSAT STATISTIK KABUPATEN TEGAL**  
**BPS-STATISTICS OF TEGAL REGENCY**

JL. ADE IRMA SURYANI NO.1 SLAWI 52417  
Telp : 0283-4541191 | E-mail : bps32280@bps.go.id



[tegalkab.bps.go.id](https://tegalkab.bps.go.id)



[bps\\_kabtegal](https://www.instagram.com/bps_kabtegal)



[BPS KabTegal](https://www.youtube.com/BPSKabTegal)



[@bpskabtegal](https://www.tiktok.com/@bpskabtegal)