

Katalog : 1102001.5204121

ISSN : 2598-3490

KECAMATAN LAPE DALAM ANGKA 2024

Volume 14, 2024

<https://sumbawakab.bps.go.id>



**BADAN PUSAT STATISTIK
KABUPATEN SUMBAWA**

Katalog : 1102001.5204121
ISSN XXXX-XXXX

KECAMATAN LAPE DALAM ANGKA 2024

Volume 14, 2024

<https://sumbawakab.bps.go.id>

KECAMATAN LAPE DALAM ANGKA 2024

Volume 14, 2024

Katalog : 1102001.5204121
ISSN : XXXX-XXXX
Nomor Publikasi : 52040.24032

Ukuran Buku : 14,8 cm x 21 cm
Jumlah Halaman : xxviii + 134 halaman

Penyusun Naskah :
BPS Kabupaten Sumbawa

Penyunting :
BPS Kabupaten Sumbawa

Pembuat Kover :
BPS Kabupaten Sumbawa

Penerbit
©BPS Kabupaten Sumbawa

Sumber Ilustrasi : canva.com

Dilarang mereproduksi dan/atau menggandakan sebagian atau seluruh isi buku ini untuk tujuan komersial tanpa izin tertulis dari Badan Pusat Statistik Kabupaten Sumbawa.

TIM PENYUSUN
KECAMATAN LAPE DALAM ANGKA 2024
Volume 14, 2024

Pengarah
Yudi Wahyudin

Penanggung Jawab
Yudi Wahyudin

Penyunting
I Ketut Gede Ari Utama Putra

Pengolah Data dan Penulis Naskah
Ni Putu Tasya Tiffani Putri Dharmadi

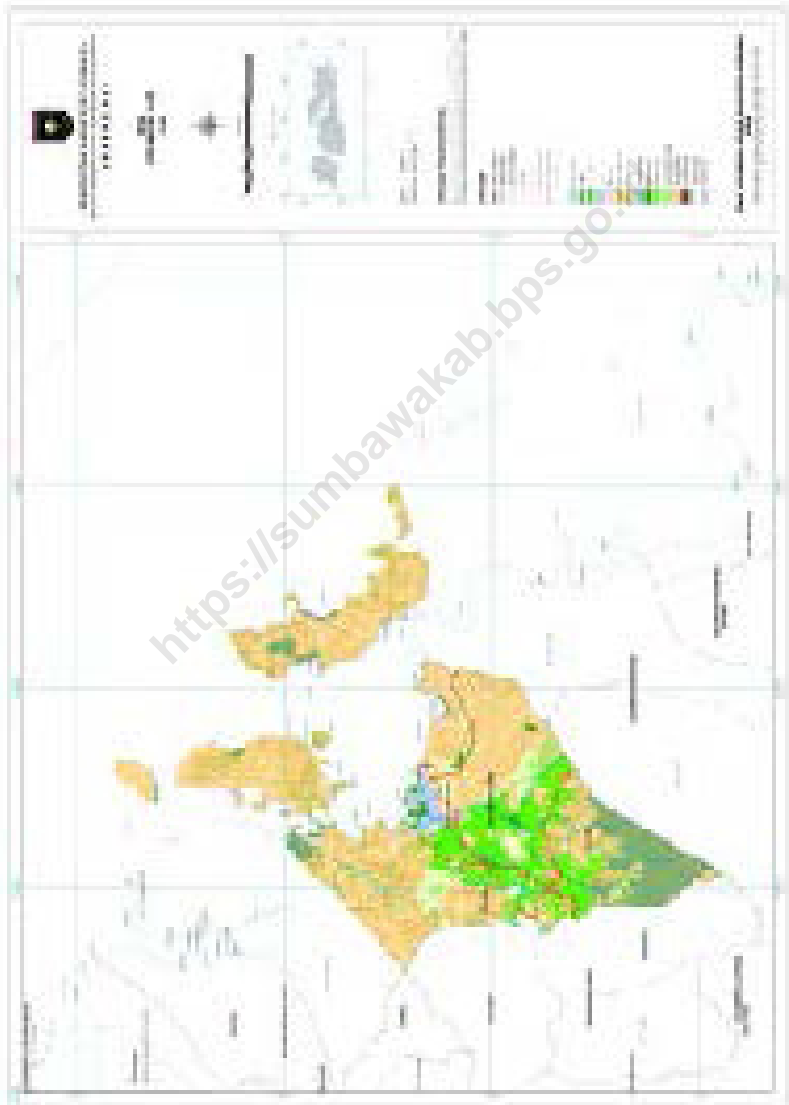
Penata Letak
Luluk Rifka Yusrina

KONTRIBUTOR DATA

1. Kementerian Agama
2. Kementerian Pendidikan dan Kebudayaan
3. Badan Pusat Statistik
4. Dinas Pertanian Kabupaten Sumbawa
5. Dinas Pengendalian Penduduk Keluarga Berencana Pemberdayaan Perempuan dan Perlindungan Anak Kabupaten Sumbawa
6. Dinas Kependudukan Dan Pencatatan Sipil Kabupaten Sumbawa
7. Puskesmas se-Kabupaten Sumbawa
8. Kantor Urusan Agama se-Kabupaten Sumbawa
9. Kantor Desa dan Kelurahan se-Kabupaten Sumbawa

<https://sumbawakab.go.id>

PETA WILAYAH KECAMATAN LAPE



KEPALA BPS KABUPATEN SUMBAWA



YUDI WAHYUDIN

KATA PENGANTAR

Puji syukur kami panjatkan kehadirat Allah SWT. Tuhan Yang Maha Esa, BPS Kabupaten Sumbawa telah dapat menerbitkan buku **Kecamatan Lape Dalam Angka 2024**. Terbitan kali ini merupakan kelanjutan dari edisi sebelumnya yang menyajikan berbagai data praktis dan komprehensif serta dapat dimanfaatkan oleh para konsumen data yang ingin mengetahui informasi tentang Kecamatan Lape.

Dari beragam data yang disajikan didalamnya antara lain keadaan geografis dan iklim, sosial-ekonomi penduduk, serta gambaran umum sosial-ekonomi kecamatan Lape pada umumnya. Ditampilkan pula berbagai grafik dengan harapan para konsumen data dapat memperoleh informasi secara cepat dan praktis.

Disadari sepenuhnya bahwa terbitan ini tidak terlepas dari dukungan berbagai pihak terutama kepada Camat Lape beserta jajarannya dan kepala dinas instansi kecamatan, sampai tingkan desa, maka melalui kesempatan ini, kami mengucapkan terima kasih atas partisipasinya. Semoga apa yang sudah terjalin ini dapat berlanjut untuk masa mendatang.

Saran konstruktif dari para pemakai/konsumen data sangat diharapkan untuk kesempurnaan pada edisi berikutnya.

Sumbawa , September 2024
Kepala BPS
Kabupaten Sumbawa



YUDI WAHYUDIN

DAFTAR ISI
KECAMATAN LAPE DALAM ANGKA 2024
Volume 14, 2024

	Halaman
Kata Pengantar.....	xi
Daftar Isi.....	xiii
Daftar Tabel	xv
Daftar Gambar	xxiii
Penjelasan Umum	xxv
Daftar Singkatan.....	xxvii
1. Geografi dan iklim	1
2. Pemerintahan.....	11
3. Penduduk.....	19
4. Sosial dan Kesejahteraan Rakyat.....	29
5. Pertanian	73
6. Industri	99
7. Perhubungan	109
8. Keuangan dan Harga.....	121
Daftar Pustaka	133

DAFTAR TABEL

Tabel	Halaman
1. GEOGRAFI DAN IKLIM	
1.1 Luas Daerah Menurut Desa/Kelurahan di Kecamatan Lape, 2023	7
1.2 Jarak ke Ibukota Kecamatan Menurut Desa/ Kelurahan di Kecamatan Lape (km), 2023	8
1.3 Banyaknya Hari Hujan dan Curah Hujan di Kecamatan Lape Dirinci per Bulan, 2023	9
2. PEMERINTAHAN	
2.1 Jumlah Rukun Warga (RW), Rukun Tetangga (RT) dan Dusun Menurut Desa di Kecamatan Lape, 2023	16
2.2 Banyaknya Aparat Pemerintahan Desa di Kecamatan Lape, 2023	17
2.3 Banyaknya Anggota Perlindungan Masyarakat Menurut Desa di Kecamatan Lape, 2023	18
3. PENDUDUK	
3.1 Penduduk, Distribusi Persentase Penduduk, Kepadatan Penduduk, Rasio Jenis Kelamin Penduduk Menurut Desa/Kelurahan di Kecamatan Lape, 2023	25
3.2 Jumlah Penduduk Menurut Kelompok Umur dan Jenis Kelamin di Kecamatan Lape, 2023	28

4. SOSIAL DAN KESEJAHTERAAN RAKYAT

4.1 PENDIDIKAN

4.1.1	Banyaknya Desa ¹ /Kelurahan yang Memiliki Fasilitas Sekolah Menurut Tingkat Pendidikan di Kecamatan Lape, 2021–2023	39
4.1.2	Jumlah Sekolah Menurut Tingkat Pendidikan di Kecamatan Lape, 2023/2024	40
4.1.3	Jumlah Guru Menurut Tingkat Pendidikan di Kecamatan Lape, 2023/2024	41
4.1.4	Jumlah Murid Menurut Tingkat Pendidikan di Kecamatan Lape, 2023/2024	42
4.2 KESEHATAN		
4.2.1	Banyaknya Desa ¹ /Kelurahan yang Memiliki Sarana Kesehatan Menurut Jenis Sarana Kesehatan di Kecamatan Lape, 2021–2023	43
4.2.2	Kemudahan Mencapai Sarana Kesehatan Terdekat Bagi Desa yang Tidak ada Sarana Kesehatan Menurut Desa dan Jenis Sarana Kesehatan di Kecamatan Lape, 2023	44
4.2.3	Jumlah Tenaga Kesehatan Menurut Desa di Kecamatan Lape, 2023	46
4.2.4	Jumlah Kasus Sepuluh Penyakit Terbanyak Menurut Jenis Penyakit di Kecamatan Lape, 2023	48
4.2.5	Banyaknya Warga Penderita Kekurangan Gizi Menurut Desa/Kelurahan di Kecamatan Lape, 2023	49

4.2.6	Jumlah Bayi Lahir Hidup dan Lahir Mati Berdasarkan Bulan di Kecamatan Lape, 2023	50
4.2.7	Banyaknya Peserta KB Aktif Menurut Desa dan Alat Kontrasepsi yang Digunakan di Kecamatan Lape, 2023	51
4.2.8	Jumlah Pasangan Usia Subur (PUS), Peserta KB Aktif dan Persentase Terhadap PUS Menurut Desa di Kecamatan Lape, 2023	53
4.2.9	Pencapaian Akseptor KB Baru Menurut Desa dan Alat Kontrasepsi yang Digunakan di Kecamatan Lape, 2023	54
4.3	AGAMA	
4.3.1	Jumlah Penduduk Menurut Desa dan Agama yang Dianut di Kecamatan Lape, 2023	56
4.3.2	Jumlah Tempat Peribadatan Menurut Desa di Kecamatan Lape, 2023	57
4.4	PERUMAHAN DAN LINGKUNGAN	
4.4.1	Banyaknya Keluarga Menurut Desa/Kelurahan dan Jenis Pengguna Listrik di Kecamatan Lape, 2023	58
4.4.2	Banyaknya Desa ¹ /Kelurahan Menurut Sumber Penerangan Jalan Utama Desa/Kelurahan di Kecamatan Lape, 2021–2023	59
4.4.3	Banyaknya Desa/Kelurahan Menurut Jenis Bahan Bakar untuk Memasak yang Digunakan Sebagian Besar Keluarga di Kecamatan Lape, 2021–2023	60
4.4.4	Banyaknya Desa ¹ /Kelurahan Menurut Sumber Air Minum Sebagian Besar Keluarga di Kecamatan Lape, 2021–2023	61

4.4.5	Banyaknya Desa ¹ /Kelurahan Menurut Penggunaan Fasilitas Tempat Buang Air Besar Sebagian Besar Keluarga di Kecamatan Lape, 2021–2023	62
4.4.6	Banyaknya Embung Desa Menurut Desa di Kecamatan Lape, 2023	63
4.5	BENCANA ALAM	
4.5.1	Banyaknya Kejadian Bencana Alam Menurut Desa/Kelurahan dan Jenis Bencana Alam di Kecamatan Lape, 2023	64
4.5.2	Banyaknya Korban Jiwa Akibat Bencana Alam Menurut Desa/ Kelurahan dan Jenis Bencana Alam di Kecamatan Lape, 2023	67
4.5.3	Keberadaan Fasilitas/Upaya Antisipasi/Mitigasi Bencana Alam Menurut Desa/Kelurahan di Kecamatan Lape, 2023	70
4.5.4	Banyaknya Desa/Kelurahan Menurut Jenis Olahraga dan Ketersediaan Fasilitas/Lapangan Olahraga di Kecamatan Lape, 2023	72
5.	PERTANIAN	
5.1	TANAMAN PANGAN	
5.1.1	Luas Lahan Sawah Menurut Desa dan Sistem Irigasi di Kecamatan Lape (Ha), 2023	79
5.1.2	Luas Lahan Bukan Sawah Menurut Desa dan Sistem Irigasi di Kecamatan Lape (Ha), 2023	81
5.2	HORTIKULTURA	
5.2.1	Luas Panen Tanaman Sayuran dan Buah-buahan Semusim Menurut Jenis Tanaman di Kecamatan Lape, 2020–2023	83

5.2.2	Produksi Tanaman Sayuran dan Buah-buahan Semusim Menurut Jenis Tanaman di Kecamatan Lape, 2020–2023	84
5.2.3	Luas Panen Tanaman Biofarmaka Menurut Jenis Tanaman di Kecamatan Lape, 2020–2023	85
5.2.4	Produksi Tanaman Biofarmaka Menurut Jenis Tanaman di Kecamatan Lape (kg), 2020–2023	86
5.2.5	Luas Panen Tanaman Hias Menurut Jenis Tanaman di Kecamatan Lape, 2020–2023	87
5.2.6	Produksi Tanaman Hias Menurut Jenis Tanaman di Kecamatan Lape, 2020–2023	88
5.2.7	Produksi Buah-Buahan dan Sayuran Tahunan Menurut Jenis Tanaman di Kecamatan Lape (kuintal), 2020–2023	89
5.3	PERKEBUNAN	
5.3.1	Luas Panen Perkebunan Rakyat Semusim Menurut Jenis Komoditi di Kecamatan Lape (Ha), 2021 - 2023	90
5.3.2	Produksi Perkebunan Rakyat Semusim Menurut Jenis Komoditi di Kecamatan Lape (Ton), 2021-2023	91
5.3.3	Produksi Perkebunan Rakyat Tahunan Menurut Jenis Komoditi di Kecamatan Lape (Ton), 2021-2023	92
5.4	PETERNAKAN	
5.4.1	Banyaknya Ternak Besar Dan Ternak Kecil Dirinci Per Desa Tahun di Kecamatan Lape, 2023	93

Tabel

Halaman

5.4.2	Banyaknya Ternak Besar Dan Ternak Kecil Dirinci Per Desa Tahun di Kecamatan Lape, 2023	95
5.4.3	Banyaknya Rumah Tangga yang Memiliki Ternak (Penggaduh) Menurut Jenis Ternak Dirinci per Desa di Kecamatan Lape, 2023	97
6.	INDUSTRI	
6.1	Banyaknya Perusahaan dan Tenaga Kerja Industri Kecil Dirinci per Desa Menurut Jenis Usaha, 2023	105
7.	PERHUBUNGAN	
7.1	Kondisi Jalan Darat Antar Desa Menurut Desa di Kecamatan Lape, 2023	115
7.2	Banyaknya Desa Menurut Keberadaan Penerangan Jalan Utama Desa di Kecamatan Lape, 2021-2023	116
7.3	Sarana Transportasi Antar Desa/ Kelurahan Menurut Desa/Kelurahan di Kecamatan Lape, 2023	117
7.4	Jumlah Menara Telepon seluler dan Operator Layanan Komunikasi Telepon Seluler Menurut Desa/Kelurahan di Kecamatan Lape, 2023	118
7.5	Keberadaan Kantor Pos/ Pos Pembantu/ Rumah Pos dan Perusahaan/ Agen Jasa Ekspedisi Swasta Menurut Desa di Kecamatan Lape, 2023	119

8. KEUANGAN DAN HARGA

8.1	Banyaknya Sarana dan Prasarana Ekonomi Menurut Desa dan Jenisnya di Kecamatan Lape, 2023	127
8.2	Banyaknya Sarana Lembaga Keuangan Yang Beroperasi Menurut Desa/Kelurahan dan Jenisnya di Kecamatan Lape, 2023	130
8.3	Banyaknya Koperasi yang Masih Aktif Menurut Desa dan Jenis Koperasi di Kecamatan Lape, 2023	131

<https://sumbawakab.bps.go.id>

DAFTAR GAMBAR

Gambar		Halaman
1	Jarak ke Ibukota Kecamatan Menurut Desa/ Kelurahan di Kecamatan Lape (km), 2023	5
2	Jumlah Dusun, Rukun Warga (RW), dan Rukun Tetangga (RT) Menurut Desa di Kecamatan Lape, 2023	15
3	Piramida Penduduk Kecamatan Lape, 2023	24
4.1	Banyaknya Sekolah Tahun Pelajaran 2023/2024 Menurut Tingkat Pendidikannya di Kecamatan Lape	34
4.2	Banyaknya Sarana Kesehatan Menurut Desa dan Jenis Sarana Kesehatan di Kecamatan Lape, 2023	35
4.3	Jumlah Penduduk Menurut Desa dan Agama yang Dianut di Kecamatan Lape, 2023	36
4.4	Banyaknya Keluarga Menurut Desa dan Jenis Pengguna Listrik di Kecamatan Lape, 2023	37
5	Jumlah Ternak di Kecamatan Lape 2023	77
6	Banyaknya Perusahaan dan Tenaga Kerja Industri Kecil Dirinci per Desa Menurut Jenis Usaha, 2023	103
7	Jumlah Menara dan Operator Layanan Komunikasi Telepon Seluler serta Kondisi Sinyal Telepon Seluler Menurut Desa di Kecamatan Lape, 2023	113
8	Banyaknya Sarana dan Prasarana Ekonomi Menurut Desa dan Jenisnya di Kecamatan Lape, 2023	125

PENJELASAN UMUM

Tanda-tanda, satuan-satuan, dan lain-lainnya yang digunakan dalam publikasi ini adalah sebagai berikut:

1. TANDA-TANDA/SYMBOLS

Data tidak tersedia/ <i>Data not available</i>	: ...
Tidak ada atau nol / <i>Null or zero</i>	: -
Data dapat diabaikan/ <i>Data negligible</i>	: ~0
Tanda decimal/ <i>Decimal point</i>	: ,
Data tidak dapat ditampilkan/ <i>Not applicable</i>	: NA
Angka estimasi/ <i>Estimated figures</i>	: e
Angka diperbaiki/ <i>Revised figures</i>	: r
Angka sementara/ <i>Preliminary figures</i>	: *
Angka sangat sementara/ <i>Very preliminary figures</i>	: **
Angka sangat sangat sementara/ <i>Very very preliminary figures</i>	: ***

2. SATUAN/UNITS

barel/ <i>barrel</i>	: 158,99 liter/ <i>litres</i> = 1/6,2898 m ³
hektare (ha)/ <i>hectare (ha)</i>	: 10.000 m ²
kilometer (km)/ <i>kilometres (km)</i>	: 1.000 meter/ <i>meters (m)</i>
knot/ <i>knot</i>	: 1,8523 km/jam (<i>km/hour</i>)
kuintal/ <i>quintal</i>	: 100 kg
KWh	: 1.000 Watt <i>hour</i>
MWh	: 1.000 KWh
liter (untuk beras)/ <i>litre (for rice)</i>	: 0,80 kg
MMSCF	: 1/35,3 m ³
metrik ton (m.ton)/ <i>metric ton (m. ton)</i>	: 0,98421 long ton = 1.000 kg
ons/ <i>ounce</i>	: 28,31 gram/ <i>grams</i>
ton	: 1.000 kg

Satuan lain: buah, dus, butir, helai/lembar, kaleng, batang, pulsa, ton kilometer (ton-km), jam, menit, persen (%).

Other units: unit, pack, pieces, sheet, tin, pulse, ton-kilometres(ton-km), hour, minute, percent (%).

Perbedaan angka di belakang koma disebabkan oleh pembulatan angka.
The difference in decimal numbers is caused by rounding.

DAFTAR SINGKATAN

t.t	: Tempat tidur/ <i>Bed</i>
BCG	: Bacillus Calmette Guerin
DPT	: Difteri, Pertusis, Tetanus/ <i>Diphtheria, Tetanus, and Pertussis</i>
TT	: Tetanus Toxoid
IOT	: Industri Obat Tradisional/ <i>Traditional Medicine Industry</i>
IKOT	: Industri Kecil Obat Tradisional/ <i>Traditional Medicine Small Industry</i>
Alkes	: Alat kesehatan/ <i>Health Kits</i>
PKRT	: Perbekalan Kesehatan Rumah tangga/ <i>Household Health Logistics</i>
Kompl	: Komplemen/ <i>Complement</i>
IRTP	: Industri Pangan Produksi Rumah Tangga/ <i>Foods Home Industry</i>
PBF	: Pedagang Besar Farmasi/ <i>Pharmacy Whole-seller</i>
GFK	: Gudang Farmasi Kab/Kota/Regency/ <i>Municipality Pharmacy Warehouse</i>
RB	: Rumah Bersalin/ <i>Delivery House</i>
Pustu	: Puskesmas pembantu/ <i>Auxiliary Public Health Center</i>
BP	: Balai Pengobatan/ <i>Polyclinic</i>
TPS	: Tempat Pembuangan Sampah Sementara / <i>landfill</i>
Jamkesmas	: Jaminan kesehatan masyarakat miskin/ <i>Poor public health insurance</i>
PJKMU	: Program Jaminan Kesehatan Masyarakat Umum/ <i>General Public Health Insurance Program</i>
SIUP	: Surat Ijin Usaha Perdagangan/ <i>Trading Permission Letter</i>
TDP	: Tanda Daftar Perusahaan/ <i>Company Registration Identity</i>
API	: Angka Pengenal Importir/ <i>Importer's Identity Number</i>

BAB 1

GEOGRAFI DAN IKLIM



Terdiri dari 24
Kecamatan

Terdiri dari 165
Desa/Kelurahan

PENJELASAN TEKNIS

1. **Ibukota** adalah tempat kedudukan pusat pemerintahan suatu wilayah, tempat dihimpun unsur administratif, yaitu eksekutif, legialatif, dan yudikatif; atau tempat yang menjadi pusat pemerintahan.
2. **Ibukota Kecamatan** adalah tempat kedudukan pusat pemerintahan kecamatan.
3. **Ibukota Kabupaten** adalah tempat kedudukan pusat pemerintahan kabupaten.
4. **Curah Hujan (mm)** adalah ketinggian air hujan yang terkumpul dalam penakar hujan pada tempat yang datar, tidak menyerap, tidak meresap dan tidak mengalir. Unsur hujan 1 (satu) milimeter artinya dalam luasan satu meter persegi pada tempat yang datar tertampung air hujan setinggi satu milimeter atau tertampung air hujan sebanyak satu liter.

ULASAN

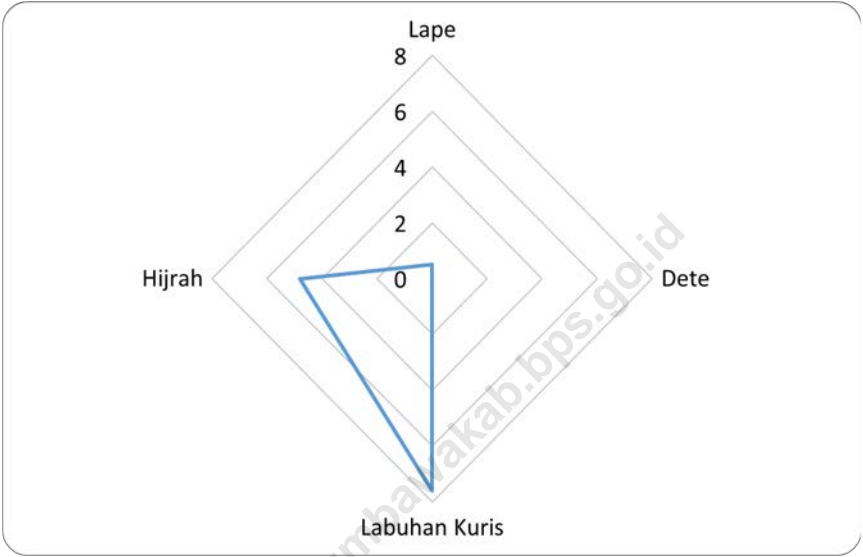
Kecamatan Lape merupakan bagian dari wilayah Kabupaten Sumbawa yang terletak di bagian Timur Kabupaten Sumbawa dan sebagian besar dataran rendah karena berada di daerah pesisir utara dari Pulau Sumbawa dengan ketinggian rata-rata 50 meter dari permukaan laut.

Luas wilayah Kecamatan Lape sebesar 204,43 km² dan dari luas tersebut 67,82 persen diantaranya merupakan wilayah Desa Labuan Kuris. Adapun batas wilayah Kecamatan Lape antara lain :

- Sebelah Utara berbatasan dengan Laut Flores
- Sebelah Timur berbatasan dengan Kecamatan Maronge.
- Sebelah Selatan berbatasan dengan Kecamatan Lopok dan Maronge.
- Sebelah Barat berbatasan dengan Kecamatan Lopok.

Dengan wilayah Kecamatan Lape yang seluas 204,43 km², maka jarak antara ibukota kecamatan ke desa-desa di wilayah Kecamatan Lape relatif tidak terlalu jauh yaitu antara 0,5 km sampai dengan 7,6 km. Dalam pembagian desa di wilayah Kecamatan Lape terdapat 1 desa yang jaraknya dari ibukota kecamatan cukup jauh yakni Desa Labuhan Kuris yang berkisar + 8 km. Meskipun jauh, jalanan yang menghubungkan desa dapat dilalui kendaraan bermotor baik roda 2 maupun roda 4 sepanjang tahun karena kondisi jalan yang telah diaspal. Kecamatan ini digolongkan sebagai kecamatan yang tidak memiliki wilayah desa sulit.

Di wilayah Kabupaten Sumbawa, khususnya Kecamatan Lape hanya mengenal dua musim yakni musim hujan dan musim kemarau. Untuk tahun 2023 hujan turun berkisar antara 10 mm sampai dengan 312 mm setahun, dimana curah hujan terendah pada bulan Agustus, sedangkan curah hujan tertinggi pada bulan Februari. Selama tahun 2023 Kecamatan Lape mengalami hujan sebanyak 75 hari hujan. Dengan adanya sarana irigasi teknis yang memadai maka saat ini Kecamatan Lape dapat dikategorikan sebagai daerah surplus pangan yang dapat menciptakan lapangan kerja baru bagi masyarakat bahkan pendatang dari luar daerah khususnya pada sektor pertanian dan jasa pertanian.



Gambar 1 Jarak ke Ibukota Kecamatan Menurut Desa/Kelurahan di Kecamatan Lape (km), 2023

Tabel 1.1**Luas Daerah Menurut Desa/Kelurahan di Kecamatan Lape, 2023**

Desa/Kelurahan	Luas (km²)	Persentase terhadap Luas Kecamatan
(1)	(2)	(3)
Lape	32,27	15,79
Dete	10,25	5,01
Labuhan Kuris	138,64	67,82
Hijrah	23,27	11,38
Kecamatan Lape	204,43	100

Sumber: Kantor Desa se-Kecamatan Lape

Tabel 1.2**Jarak ke Ibukota Kecamatan Menurut Desa/Kelurahan di Kecamatan Lape (km), 2023**

Desa/Kelurahan	Jarak ke Ibukota Kecamatan
(1)	(2)
Lape	0,50
Dete	-
Labuhan Kuris	7,60
Hijrah	4,80

Sumber: Kantor Desa se-Kecamatan Lape

Tabel 1.3**Banyaknya Hari Hujan dan Curah Hujan di Kecamatan Lape Dirinci per Bulan, 2023**

Bulan	Hari Hujan	Curah Hujan (mm)
(1)	(2)	(3)
Januari	17	239
Februari	17	312
Maret	15	168
April	11	63
Mei	-	-
Juni	-	-
Juli	2	10
Agustus	-	-
September	-	-
Oktober	-	-
November	5	74
Desember	8	108
Kecamatan Lape	75	974

Sumber: Dinas Pertanian Kabupaten Sumbawa

BAB 2

PEMERINTAHAN



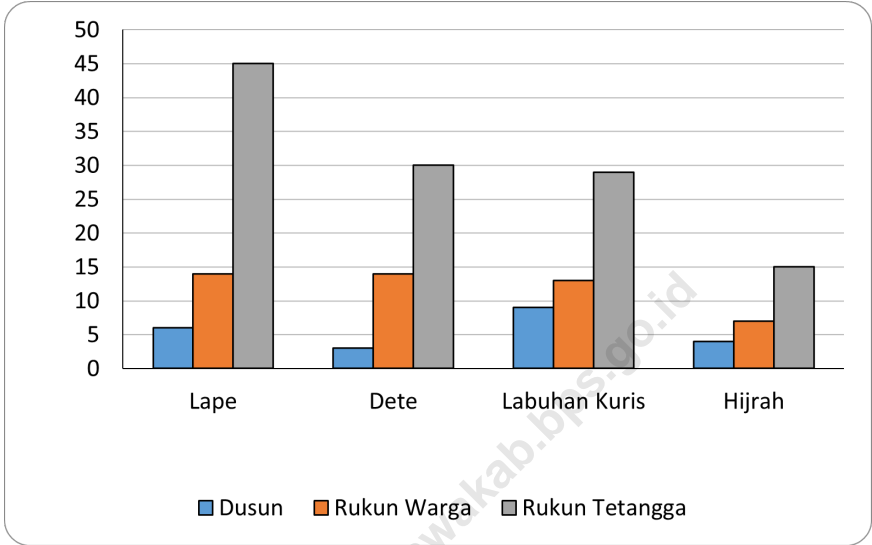
PENJELASAN TEKNIS

1. **Rukun Tetangga (RT)** adalah lembaga kemasyarakatan yang dibentuk Pemerintah Desa/Kelurahan sebagai bagian wilayah administrasi Desa/Kelurahan untuk memelihara dan melestarikan nilai-nilai kehidupan yang berdasarkan kegotongroyongan kekeluargaan, membantu meningkatkan kelancaran tugas pemerintah, pembangunan dan kemasyarakatan di Desa/Kelurahan serta meningkatkan peran serta masyarakat dalam pembangunan.
2. **Rukun Warga (RW)** adalah istilah pembagian wilayah di bawah Desa/Kelurahan. Rukun Warga (RW) adalah lembaga kemasyarakatan yang dibentuk melalui musyawarah pengurus Rukun Tetangga (RT) di wilayah kerjanya dalam rangka pelayanan pemerintah dan masyarakat yang diakui dan dibina oleh Pemerintah Daerah yang ditetapkan oleh Kepala Desa/Lurah.

ULASAN

Secara administratif hingga Desember 2023 wilayah Kecamatan Lape terbagi dalam 4 desa yakni Desa Lape, Dete, Labuhan Kuris dan Hijrah. Dari empat desa yang ada secara geografis hanya satu desa yang berada di daerah pesisir pantai yaitu Desa Labuhan Kuris dengan proporsi luas wilayah mencapai 67,82% dari total luas Kecamatan Lape.

Dalam menunjang kelancaran kegiatan administrasi desa serta menjaga keamanan dan ketertiban di wilayah Kecamatan Lape, diperlukan dukungan aparatur pemerintahan yang memadai yang dapat memberikan pelayanan terhadap masyarakat di tingkat desa. Oleh sebab itu, sangat diperlukan perangkat-perangkat pendukung yaitu Kepala Desa, Kepala Dusun, Ketua RW, Ketua RT dan anggota Perlindungan Masyarakat (Linmas). Hingga tahun 2023, Kecamatan Lape Memiliki 4 Desa, 22 Dusun, 48 RW, 119 RT dan rata-rata memiliki 13 anggota Linmas per desanya.



Gambar 2 Jumlah Dusun, Rukun Warga (RW), dan Rukun Tetangga (RT) Menurut Desa di Kecamatan Lape, 2023

Tabel 2.1 Jumlah Rukun Warga (RW), Rukun Tetangga (RT) dan Dusun Menurut Desa di Kecamatan Lape, 2023

Desa/Kelurahan	Dusun	Rukun Warga (RW)	Rukun Tetangga (RT)
(1)	(2)	(3)	(4)
Lape	6	14	45
Dete	3	14	30
Labuhan Kuris	9	13	29
Hijrah	4	7	15
Kecamatan Lape	22	48	119

Sumber: Kantor Desa se-Kecamatan Lape

Tabel 2.2**Banyaknya Aparat Pemerintahan Desa di Kecamatan Lape, 2023**

Desa/Kelurahan	Sekretariat Desa	Pelaksana Teknis	Pelaksana Kewilayahan	Pegawai Lainnya
(1)	(2)	(3)	(4)	(5)
Lape	4	3	66	14
Dete	5	3	47	14
Labuhan Kuris	4	3	51	10
Hijrah	5	3	26	0
Kecamatan Lape	18	12	190	38

Sumber: Kantor Desa se-Kecamatan Lape

Keterangan :

- a. Sekretariat Desa : Sekretaris Desa + Kaur
- b. Pelaksana Teknis : Kepala Seksi
- c. Pelaksana Kewilayahan : Kepala Dusun + Ketua RT + Ketua RW
- d. Pegawai Lainnya : Staf

Tabel 2.3

Banyaknya Anggota Perlindungan Masyarakat Menurut Desa di Kecamatan Lape, 2023

Desa/Kelurahan	Jumlah
(1)	(2)
Lape	15
Dete	12
Labuhan Kuris	10
Hijrah	15
Kecamatan Lape	52

Sumber: Kantor Desa se-Kecamatan Lape

<https://sumbawakab.bps-go.id>

BAB 3

PENDUDUK



PENJELASAN TEKNIS

- 1. Penduduk Indonesia** adalah semua orang yang berdomisili di wilayah teritorial Indonesia, mencakup Warga Negara Indonesia (WNI) dan Warga Negara Asing (WNA) yang telah menetap selama satu tahun atau lebih atau berencana menetap di wilayah Indonesia selama minimal satu tahun. Pada sensus sebelumnya referensi waktu dalam konsep kependudukan adalah enam bulan. Perubahan ini didasari oleh UU No. 24 Tahun 2013 tentang Perubahan atas UU No. 23 Tahun 2006 tentang Administrasi Kependudukan pada Pasal 15.
- 2. Laju pertumbuhan penduduk** per tahun adalah angka yang menunjukkan rata-rata tingkat pertambahan penduduk per tahun dalam jangka waktu tertentu. Angka ini dinyatakan sebagai persentase dari penduduk dasar. Metode penghitungan laju pertumbuhan penduduk yang digunakan oleh BPS adalah metode geometrik.
- 3. Kepadatan penduduk** adalah ukuran persebaran penduduk yang menunjukkan jumlah penduduk untuk setiap kilometer persegi luas wilayah.
- 4. Rasio jenis kelamin** adalah perbandingan antara jumlah penduduk laki-laki dan jumlah penduduk perempuan pada suatu daerah tertentu, yang biasanya dinyatakan dalam banyaknya penduduk laki-laki per 100 perempuan.

ULASAN

Pembangunan masyarakat adalah kegiatan guna membangkitkan peran serta masyarakat. Menurut asas demokratisasi, pembangunan masyarakat melimpahkan kepercayaan masyarakat sebagai subjek pembangunan untuk memegang inisiatif dalam perencanaan, pelaksanaan, dan evaluasi program yang berkaitan dengan upaya meningkatkan taraf hidup masyarakat itu sendiri. Pembangunan akan lebih tepat dan terarah dengan mengetahui keberadaan dan keadaan jumlah penduduk atau masyarakat sebagai pelaku dan sekaligus obyek pembangunan.

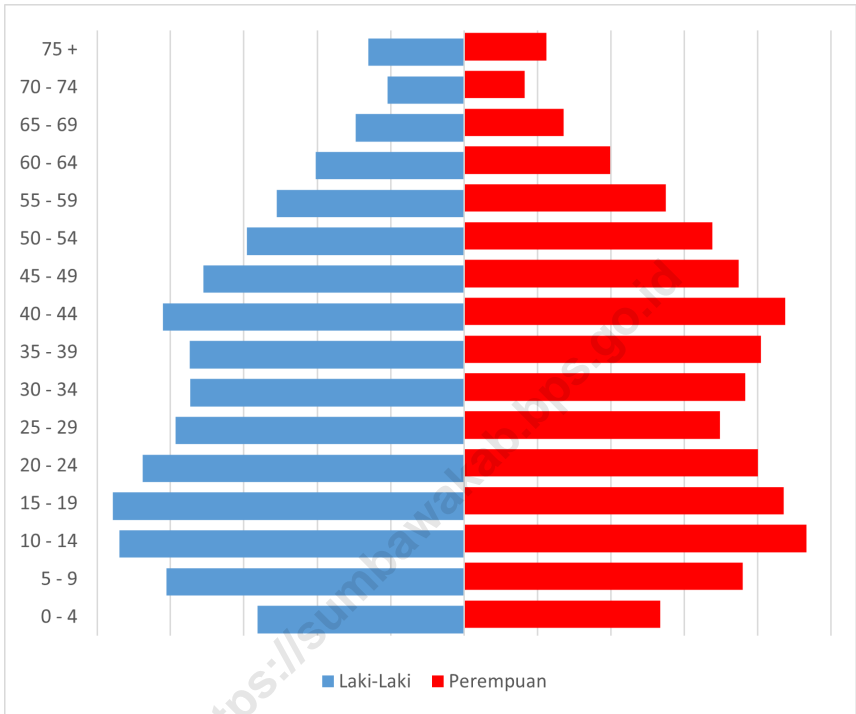
Jumlah penduduk di Kecamatan Lape sebanyak 20.313 jiwa, dengan jumlah penduduk terbanyak di Desa Lape yaitu 7.171 jiwa, dan yang paling sedikit ada di desa Hijrah yaitu 2.974 jiwa. Kepadatan penduduk di Kecamatan Lape adalah 99,36 jiwa/km². Artinya, dalam 1 km² ada sekitar 99 sampai 100 jiwa penduduk. Jika dilihat menurut desa, kepadatan penduduk tertinggi ada di desa Dete, yaitu 496,59 jiwa/km². Sedangkan kepadatan penduduk terendah ada di desa Labuhan Kuris, yaitu 36,63 jiwa/km².

Berdasarkan karakteristik jenis kelamin, Kecamatan Lape pada Tahun 2023 memiliki proporsi penduduk yang terdiri dari 10.229 jiwa penduduk laki-laki dan 10.084 jiwa penduduk perempuan. Ternyata jumlah penduduk laki-laki masih lebih banyak dibanding perempuan. Dari jumlah tersebut diperoleh angka sex ratio sebesar 102,18 yang berarti dalam 102 sampai 103 penduduk laki-laki terdapat 100 penduduk perempuan. Jumlah penduduk berdasarkan kelompok umur, memperlihatkan jumlah penduduk lebih banyak pada kelompok umur 10 – 14 tahun, dan yang paling sedikit terdapat pada kelompok umur 70 – 74. Oleh sebab itu, gambaran piramida penduduk Kecamatan Lape merupakan Piramida Ekspansif atau piramida muda. Piramida ini memiliki karakteristik seperti:

1. Sebagian besar penduduk berusia remaja sampai dewasa
2. Penduduk berusia tua dan anak-anak lebih sedikit
3. Penduduk berusia tua lebih sedikit dibanding anak-anak

4. Angka kelahiran lebih besar dibanding angka kematian
5. Pertumbuhan penduduk sangat cepat
6. Membutuhkan lebih banyak lapangan kerja, karena penduduk usia mudanya banyak
7. Rasio ketergantungan besar

<https://sumbawakab.bps.go.id>



Gambar 3 Piramida Penduduk Kecamatan Lape, 2023

Tabel 3.1

Penduduk, Distribusi Persentase Penduduk, Kepadatan Penduduk, Rasio Jenis Kelamin Penduduk Menurut Desa/ Kelurahan di Kecamatan Lape, 2023

Desa/Kelurahan	Penduduk		
	Laki-Laki	Perempuan	Jumlah
(1)	(2)	(3)	(4)
Lape	3.588	3.583	7.171
Dete	2.539	2.551	5.090
Labuhan Kuris	2.565	2.513	5.078
Hijrah	1.537	1.437	2.974
Kecamatan Lape	10.229	10.084	20.313

<https://sumbawakab.go.id>

Lanjutan Tabe 3.1

Desa/Kelurahan	Persentase Penduduk	Kepadatan Penduduk (per km ²)
(1)	(5)	(6)
Lape	35,30	222,22
Dete	25,06	496,59
Labuhan Kuris	25,00	36,63
Hijrah	14,64	127,80
Kecamatan Lape	100,00	99,36

Lanjutan Tabel 3.1

Desa/Kelurahan	Rasio Jenis Kelamin	Laju Pertumbuhan Penduduk
(1)	(7)	(8)
Lape	100,14	1,76
Dete	99,53	0,69
Labuhan Kuris	102,07	-0,31
Hijrah	106,96	1,36
Kecamatan Lape	102,18	0,88

Sumber : Dinas Kependudukan dan Pencatatan Sipil Kabupaten Sumbawa

Tabel 3.2

Jumlah Penduduk Menurut Kelompok Umur dan Jenis Kelamin di Kecamatan Lape, 2023

Kelompok Umur	Jenis Kelamin		
	Laki-Laki	Perempuan	Jumlah
(1)	(2)	(3)	(4)
0 - 4	563	535	1.098
5 - 9	811	760	1.571
10 - 14	939	933	1.872
15 - 19	957	871	1.828
20 - 24	876	801	1.677
25 - 29	786	698	1.484
30 - 34	746	766	1.512
35 - 39	748	809	1.557
40 - 44	821	876	1.697
45 - 49	711	749	1.460
50 - 54	592	677	1.269
55 - 59	510	550	1.060
60 - 64	404	398	802
65 - 69	295	271	566
70 - 74	209	165	374
75 +	261	225	486
Kecamatan Lape	10.229	10.084	20.313

Sumber : Dinas Kependudukan dan Pencatatan Sipil Kabupaten Sumbawa

BAB 4

SOSIAL DAN KESEJAHTERAAN LAINNYA



PENJELASAN TEKNIS

- 1. Jenjang Pendidikan Formal** terdiri atas pendidikan dasar, pendidikan menengah, dan pendidikan tinggi. Jenis pendidikan yang diajarkan mencakup pendidikan umum, kejuruan, akademik, profesi, vokasi, keagamaan, dan khusus.
 - **Pendidikan Dasar** berbentuk Sekolah Dasar (SD) dan Madrasah Ibtidaiyah (MI) atau bentuk lain yang sederajat serta Sekolah Menengah Pertama (SMP) dan Madrasah Tsanawiyah (MTs), atau bentuk lain yang sederajat.
 - **Pendidikan Menengah** berbentuk Sekolah Menengah Atas (SMA), Madrasah Aliyah (MA), Sekolah Menengah Kejuruan (SMK), dan Madrasah Aliyah Kejuruan (MAK), atau bentuk lain yang sederajat.
 - **Pendidikan Tinggi** merupakan jenjang pendidikan setelah menengah yang mencakup program pendidikan diploma, sarjana, magister, spesialis, dan doktor yang diselenggarakan oleh perguruan tinggi. Perguruan Tinggi dapat berbentuk akademi, politeknik, sekolah tinggi, institut, atau universitas.
- 2. Rumah Sakit** adalah tempat pemeriksaan dan perawatan kesehatan, biasanya berada di bawah pengawasan dokter/ tenaga medis, yang melayani penderita yang sakit untuk berobat jalan atau rawat inap.
- 3. Poliklinik** adalah sarana kesehatan yang dipakai untuk pelayanan berobat jalan, biasanya berada di bawah pengawasan dokter/tenaga medis.
- 4. Puskesmas (Pusat Kesehatan Masyarakat)** adalah unit pelaksana teknis dinas kesehatan kabupaten/ kota yang mempunyai fungsi utama sebagai penyelenggara pelayanan kesehatan tingkat pertama. Wilayah kerja puskesmas maksimal adalah satu kecamatan dan untuk dapat menjangkau wilayah kerjanya, puskesmas mempunyai jaringan pelayanan yang meliputi unit Puskesmas Pembantu (Pustu), Puskesmas Keliling (Puskel), dan unit bidan desa/komunitas (Peraturan Menteri No. 75 Tahun 2014 Tentang Pusat Kesehatan Masyarakat).

ULASAN

Pembangunan Sumber Daya Manusia khususnya di wilayah Kecamatan Lape perlu mendapat perhatian yang serius dari pemerintah. Salah satu upaya meningkatkan kualitas sumber daya manusia adalah dengan meningkatkan upaya pembangunan melalui pendidikan dan kesehatan. Sarana pendidikan di Kecamatan Lape terdiri dari Raudatul Athfal (RA), Sekolah Dasar/Madrasah Ibtidaiyah (SD/MI), Sekolah Menengah Pertama/Madrasah Tsanawiyah (SMP/MTs) dan Sekolah Menengah Atas (SMA). Jumlah RA ada 3, SD/MI ada 15, SMP/MTs ada 4 dan SMA ada 1. Meskipun sarana lainnya tidak terdapat di Kecamatan Lape, namun untuk mencapai sarana tersebut masih tergantung mudah karena mayoritas masih terdapat di dalam Kabupaten Sumbawa. Di setiap sarana pendidikan yang ada, pada tahun 2023 disajikan juga informasi terkait jumlah guru dan murid. Secara keseluruhan jumlahnya pada sekolah negeri maupun swasta cenderung semakin banyak baik jumlah guru maupun siswa.

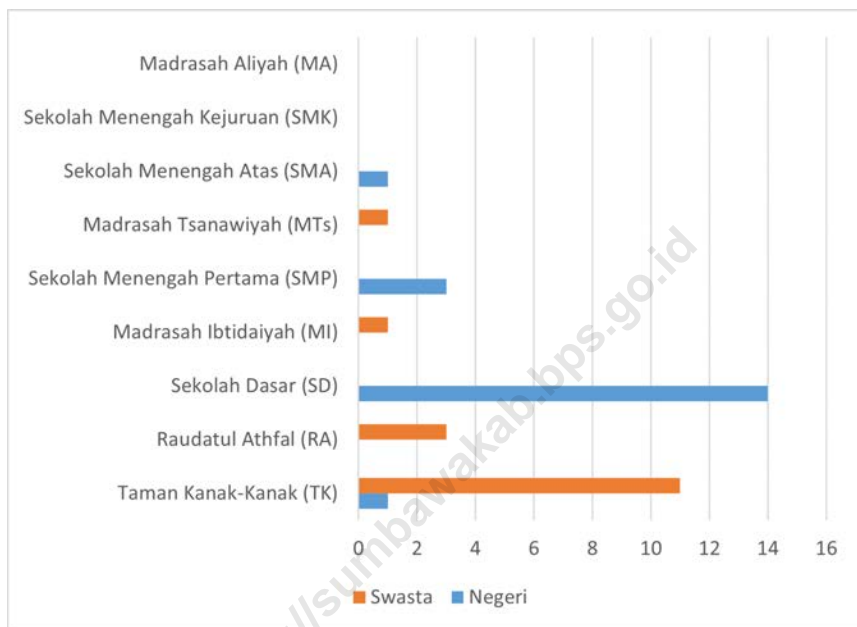
Di bidang kesehatan, pada tahun 2023 terdapat 1 puskesmas dengan rawat inap yang terletak di desa Lape dan 2 apotek di desa Dete serta ada pula beberapa puskesmas pembantu (pustu) dan pos kesehatan desa (poskesdes) yang tersebar di 4 desa di Kecamatan Lape. Adapun tenaga kesehatan yang bekerja di Kecamatan Lape terdiri dari 4 orang dokter umum, 37 perawat, 42 bidan, 2 farmasi, 2 ahli gizi, dan 1 dokter gigi. Kemudian untuk sarana kesehatan lainnya seperti rumah sakit dan puskesmas tanpa rawat inap meskipun tidak ada di Kecamatan Lape, namun dapat dicapai di Kecamatan lainnya dan termasuk dalam kategori mudah untuk mencapai sarana kesehatan tersebut, kecuali untuk sarana rumah sakit bersalin yang termasuk dalam kategori sangat sulit karena terdapat di luar Kabupaten Sumbawa, bahkan harus menempuh waktu yang cukup lama.

Banyaknya Peserta KB pada tahun 2023 sebanyak 2.247 pengguna KB aktif dan Pasangan Usia Subur sebanyak 2.893 pasangan. Sehingga angka pencapaian untuk kecamatan Lape menjadi 77,67 persen. Pencapaian tertinggi terjadi di Desa Lape sebesar 82,49 persen. Dari beberapa jenis alat kontrasepsi

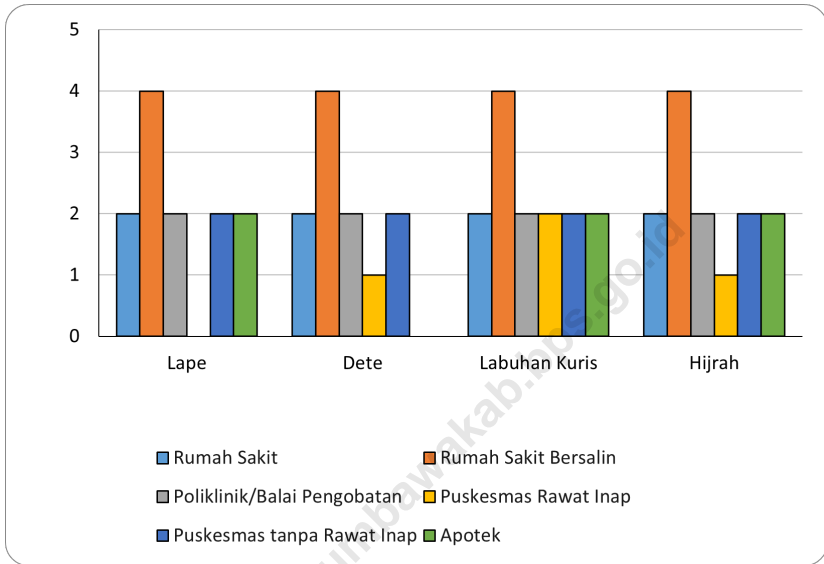
yang dianjurkan, alat kontrasepsi suntik merupakan alat kontrasepsi terbanyak yang digunakan di Kecamatan Lape.

Mayoritas penduduk Kecamatan Lape beragama Islam (99,91 persen) sedangkan non muslim merupakan penduduk yang dulunya pendatang dari daerah lain, sehingga tempat ibadah didominasi oleh Masjid dan Mushollah yang keseluruhannya berjumlah 37 bangunan. Masyarakat Lape sebagian besar sudah menggunakan sumber energi listrik yang mayoritas berasal dari PLN. Selain itu, untuk di seluruh desa sebagian besar menggunakan LPG 3 Kg sebagai sumber bahan bakarnya dan menggunakan air isi ulang sebagai sumber air minum serta sudah memiliki jamban sendiri.

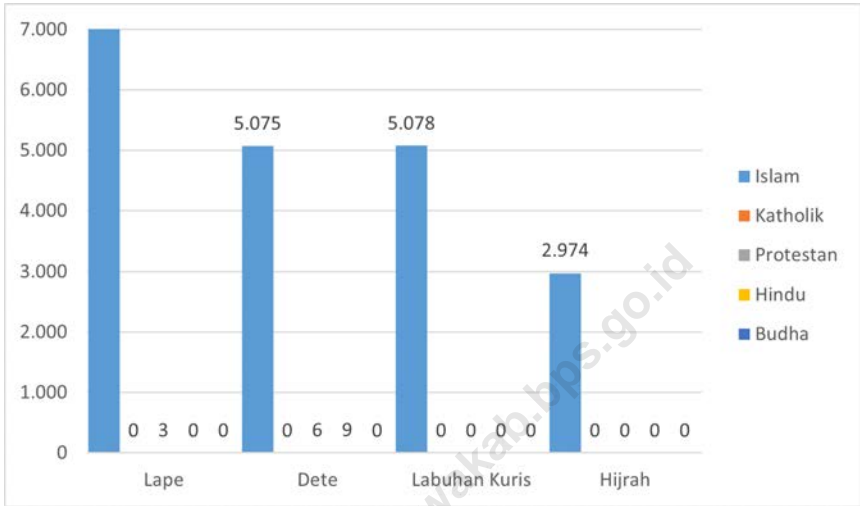
<https://sumbawakab.bps.go.id>



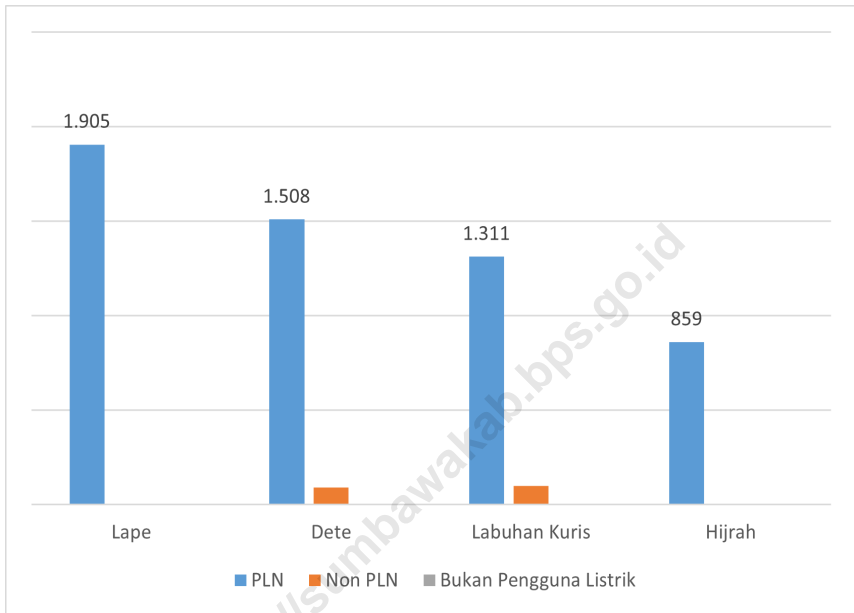
Gambar 4.1 Banyaknya Sekolah Tahun Pelajaran 2023/2024 Menurut Tingkat Pendidikannya di Kecamatan Lape



Gambar 4.2 Banyaknya Sarana Kesehatan Menurut Desa dan Jenis Sarana Kesehatan di Kecamatan Lape, 2023



Gambar 4.3 Jumlah Penduduk Menurut Desa dan Agama yang Dianut di Kecamatan Lape, 2023



Gambar 4.4 Banyaknya Keluarga Menurut Desa dan Jenis Pengguna Listrik di Kecamatan Lape, 2023

4.1 PENDIDIKAN

Tabel 4.1.1 Banyaknya Desa¹/Kelurahan yang Memiliki Fasilitas Sekolah Menurut Tingkat Pendidikan di Kecamatan Lape, 2021–2023

Tingkat Pendidikan	2021 ²	2022 ³	2023 ³
(1)	(2)	(3)	(4)
Sekolah Dasar (SD)	4	...	4
Madrasah Ibtidaiyah (MI)	1	...	1
Sekolah Menengah Pertama (SMP)	3	...	3
Madrasah Tsanawiyah (MTs)	1	...	1
Sekolah Menengah Atas (SMA)	1	...	1
Sekolah Menengah Kejuruan (SMK)	-	...	-
Madrasah Aliyah (MA)	-	...	-
Akademi/Perguruan Tinggi	-	...	-

Catatan : ¹ Desa pada tabel ini termasuk Unit Permukiman Transmigrasi (UPT) yang masih dibina oleh kementerian terkait

Sumber : ² Badan Pusat Statistik, Pendataan Potensi Desa (Podes)

³ Kantor Desa se-Kecamatan Lape

Tabel 4.1.2

Jumlah Sekolah Menurut Tingkat Pendidikan di Kecamatan Lape, 2023/2024

Tingkat Pendidikan	Negeri	Swasta	Jumlah
(1)	(2)	(3)	(4)
Taman Kanak-Kanak (TK) ¹	1	11	12
Raudatul Athfal (RA) ²	-	3	3
Sekolah Dasar (SD) ⁴	14	-	14
Madrasah Ibtidaiyah (MI) ²	-	1	1
Sekolah Menengah Pertama (SMP) ⁴	3	-	3
Madrasah Tsanawiyah (MTs) ²	-	1	1
Sekolah Menengah Atas (SMA) ⁴	1	-	1
Sekolah Menengah Kejuruan (SMK) ⁴	-	-	-
Madrasah Aliyah (MA) ²	-	-	-
Kecamatan Lape	19	16	35

Catatan/Note: ³ Seluruh Raudatul Athfal (RA) berstatus swasta/All Raudatul Athfal (RA) are private

Sumber/Source: ¹ Kementerian Pendidikan, Kebudayaan, Riset, dan Teknologi; <https://dapo.kemdikbud.go.id/sp>; data semester genap per tanggal 3 September 2024 /Ministry of Education, Culture, Research, and Technology; <https://dapo.kemdikbud.go.id/sp>; even semester data as of 3 September 2024

² Kementerian Agama, EMIS, data semester genap laporan sampai dengan 30 Juni 2024/Ministry of Religious Affairs, EMIS, odd semester report data up to 30 June 2024

⁴ Kementerian Pendidikan, Kebudayaan, Riset, dan Teknologi; Sistem Data Pokok Pendidikan; data semester ganjil laporan sampai dengan 30 November 2023/Ministry of Education, Culture, Research, and Technology; Basic Education Data System; odd semester report data up to 30 November 2023

Tabel 4.1.3

Jumlah Guru Menurut Tingkat Pendidikan di Kecamatan Lape, 2023/2024

Tingkat Pendidikan	Negeri	Swasta	Jumlah
(1)	(2)	(3)	(4)
Taman Kanak-Kanak (TK) ¹	3	28	31
Raudatul Athfal (RA) ²	-	11	11
Sekolah Dasar (SD) ⁴	166	-	166
Madrasah Ibtidaiyah (MI) ²	-	15	15
Sekolah Menengah Pertama (SMP) ⁴	65	-	65
Madrasah Tsanawiyah (MTs) ²	-	17	17
Sekolah Menengah Atas (SMA) ⁴	45	-	45
Sekolah Menengah Kejuruan (SMK) ⁴	-	-	-
Madrasah Aliyah (MA) ²	-	-	-
Kecamatan Lape	279	71	350

Catatan/Note: ³ Seluruh Raudatul Athfal (RA) berstatus swasta/All Raudatul Athfal (RA) are private
⁵ Jumlah guru termasuk kepala sekolah dan guru/The total of teachers including headmaster and teacher.

Sumber/Source: ¹ Kementerian Pendidikan, Kebudayaan, Riset, dan Teknologi; <https://dapo.kemdikbud.go.id/sp>; data semester genap per tanggal 3 September 2024 /Ministry of Education, Culture, Research, and Technology; <https://dapo.kemdikbud.go.id/sp>; even semester data as of 3 September 2024
² Kementerian Agama, EMIS, data semester genap laporan sampai dengan 30 Juni 2024/Ministry of Religious Affairs, EMIS, odd semester report data up to 30 June 2024
⁴ Kementerian Pendidikan, Kebudayaan, Riset, dan Teknologi; Sistem Data Pokok Pendidikan; data semester ganjil laporan sampai dengan 30 November 2023/Ministry of Education, Culture, Research, and Technology; Basic Education Data System; odd semester report data up to 30 November 2023

Tabel 4.1.4

Jumlah Murid Menurut Tingkat Pendidikan di Kecamatan Lape, 2023/2024

Tingkat Pendidikan	Negeri	Swasta	Jumlah
(1)	(2)	(3)	(4)
Taman Kanak-Kanak (TK) ¹	13	213	216
Raudatul Athfal (RA) ²	-	103	103
Sekolah Dasar (SD) ⁴	1.902	-	1.902
Madrasah Ibtidaiyah (MI) ²	-	168	168
Sekolah Menengah Pertama (SMP) ⁴	793	-	793
Madrasah Tsanawiyah (MTs) ²	-	53	53
Sekolah Menengah Atas (SMA) ⁴	906	-	906
Sekolah Menengah Kejuruan (SMK) ⁴	-	-	-
Madrasah Aliyah (MA) ²	-	-	-
Kecamatan Lape	3.614	537	4.141

Catatan/Note: ³ Seluruh Raudatul Athfal (RA) berstatus swasta/All Raudatul Athfal (RA) are private

Sumber/Source: ¹ Kementerian Pendidikan, Kebudayaan, Riset, dan Teknologi; <https://dapo.kemdikbud.go.id/sp>; data semester genap per tanggal 3 September 2024 /Ministry of Education, Culture, Research, and Technology; <https://dapo.kemdikbud.go.id/sp>; even semester data as of 3 September 2024

² Kementerian Agama, EMIS, data semester genap laporan sampai dengan 30 Juni 2024/Ministry of Religious Affairs, EMIS, odd semester report data up to 30 June 2024

⁴ Kementerian Pendidikan, Kebudayaan, Riset, dan Teknologi; Sistem Data Pokok Pendidikan; data semester ganjil laporan sampai dengan 30 November 2023/Ministry of Education, Culture, Research, and Technology; Basic Education Data System; odd semester report data up to 30 November 2023

4.2 KESEHATAN

Tabel 4.2.1 Banyaknya Desa¹/Kelurahan yang Memiliki Sarana Kesehatan Menurut Jenis Sarana Kesehatan di Kecamatan Lape, 2021–2023

Jenis Sarana Kesehatan	2021 ²	2022 ³	2023 ³
(1)	(2)	(3)	(4)
Rumah Sakit	-	...	-
Rumah Sakit Bersalin	-	...	-
Poliklinik/Balai Pengobatan	-	...	-
Puskesmas Rawat Inap	1	...	1
Puskesmas Tanpa Rawat Inap	-	...	-
Apotek	2	...	1

Catatan : ¹ Desa pada tabel ini termasuk Unit Permukiman Transmigrasi (UPT) yang masih dibina oleh kementerian terkait

Sumber : ² Badan Pusat Statistik, Pendataan Potensi Desa (Podes)

³ Kantor Desa se-Kecamatan Lape

Tabel 4.2.2

Kemudahan Mencapai Sarana Kesehatan Terdekat Bagi Desa yang Tidak ada Sarana Kesehatan Menurut Desa dan Jenis Sarana Kesehatan di Kecamatan Lape, 2023

Desa/Kelurahan	Rumah Sakit	Rumah Sakit Bersalin	Poliklinik/Balai Pengobatan
(1)	(2)	(3)	(4)
Lape	2	4	2
Dete	2	4	2
Labuhan Kuris	2	4	2
Hijrah	2	4	2

Lanjutan Tabel 4.2.2

Desa/Kelurahan	Puskesmas		Apotek
	Rawat Inap	Tanpa Rawat Inap	
(1)	(5)	(6)	(7)
Lape	-	2	2
Dete	1	2	-
Labuhan Kuris	2	2	2
Hijrah	1	2	2

Catatan : 1) Sangat Mudah; 2) Mudah; 3) Sulit; 4) Sangat Sulit

Sumber : ² Badan Pusat Statistik, Pendataan Potensi Desa (Podes)

³ Kantor Desa se-Kecamatan Lape

Tabel 4.2.3 Jumlah Tenaga Kesehatan Menurut Desa di Kecamatan Lape, 2023

Desa/Kelurahan	Dokter Umum	Perawat	Bidan
(1)	(2)	(3)	(4)
Lape	2	21	18
Dete	1	9	18
Labuhan Kuris	-	4	4
Hijrah	1	3	2
Kecamatan Lape	4	37	42

Lanjutan Tabel 4.2.3

Desa/Kelurahan	Farmasi	Ahli Gizi	Dokter Gigi
(1)	(5)	(6)	(7)
Lape	2	3	1
Dete	-	-	-
Labuhan Kuris	-	1	-
Hijrah	-	-	-
Kecamatan Lape	2	4	1

Sumber: Kantor Desa se-Kecamatan Lape

Tabel 4.2.4

Jumlah Kasus Sepuluh Penyakit Terbanyak Menurut Jenis Penyakit di Kecamatan Lape, 2023

Jenis Penyakit	Jumlah
(1)	(2)
Gastritis	427
Faringitis akut	395
Hipertensi esensial	269
Influenza	161
Gastroenteritis	150
Artritis reumatoid	117
Diabetes mellitus tipe 2	115
Demam tifoid	94
Alergi makanan	78
Vertigo	74

Sumber: Puskesmas Kecamatan Lape

Tabel 4.2.5**Banyaknya Warga Penderita Kekurangan Gizi Menurut Desa/Kelurahan di Kecamatan Lape, 2023**

Desa/Kelurahan	Jumlah
(1)	(2)
Lape	-
Dete	-
Labuhan Kuris	-
Hijrah	-
Kecamatan Lape	-

Sumber : Puskesmas Kecamatan Lape

Tabel 4.2.6

Jumlah Bayi Lahir Hidup dan Lahir Mati Berdasarkan Bulan di Kecamatan Lape, 2023

Bulan	Lahir Hidup	Lahir Mati	Jumlah
(1)	(2)	(3)	(4)
Januari	14	-	14
Februari	13	-	13
Maret	18	-	18
April	15	3	18
Mei	26	2	28
Juni	16	2	18
Juli	18	-	18
Agustus	24	-	24
September	23	2	25
Oktober	15	1	16
November	15	-	15
Desember	8	-	8
Kecamatan Lape	205	10	215

Sumber : Puskesmas Kecamatan Lape

Tabel 4.2.7 Banyaknya Peserta KB Aktif Menurut Desa dan Alat Kontrasepsi yang Digunakan di Kecamatan Lape, 2023

Desa/Kelurahan	Jenis Alat Kontrasepsi			
	IUD	MOP	MOW	Implan
(1)	(2)	(3)	(4)	(5)
Lape	77	-	12	133
Dete	75	-	11	86
Labuhan Kuris	34	-	7	200
Hijrah	18	-	4	133
Kecamatan Lape	204	0	34	552

Lanjutan Tabel 4.2.7

Desa/Kelurahan	Jenis Alat Kontrasepsi			Jumlah
	Suntik	Pil	Kondom	
(1)	(6)	(7)	(8)	(9)
Lape	480	26	0	728
Dete	317	15	1	505
Labuhan Kuris	320	15	1	577
Hijrah	255	27	0	437
Kecamatan Lape	1.372	83	2	2.247

Sumber: DP2KBP3A Kabupaten Sumbawa

Tabel 4.2.8

Jumlah Pasangan Usia Subur (PUS), Peserta KB Aktif dan Persentase Terhadap PUS Menurut Desa di Kecamatan Lape, 2023

Desa/Kelurahan	PUS	KB Aktif	Persentase Pencapaian
(1)	(2)	(3)	(4)
Lape	885	730	82,49
Dete	765	577	75,42
Labuhan Kuris	677	505	74,59
Hijrah	566	437	77,21
Kecamatan Lape	2.893	2.247	77,67

Sumber : DP2KBP3A Kabupaten Sumbawa

Tabel 4.2.9

Pencapaian Akseptor KB Baru Menurut Desa dan Alat Kontrasepsi yang Digunakan di Kecamatan Lape, 2023

Desa/Kelurahan	Jenis Alat Kontrasepsi			
	IUD	MOP	MOW	Implan
(1)	(2)	(3)	(4)	(5)
Lape	-	-	-	14
Dete	36	-	-	22
Labuhan Kuris	-	-	-	2
Hijrah	-	-	-	5
Kecamatan Lape	36	0	0	43

Lanjutan Tabel 4.2.9

Desa/Kelurahan	Jenis Alat Kontrasepsi			Jumlah
	Suntik	Pil	Kondom	
(1)	(6)	(7)	(8)	(9)
Lape	8	-	-	22
Dete	17	-	-	75
Labuhan Kuris	4	-	-	6
Hijrah	3	-	-	8
Kecamatan Lape	32	0	0	111

Sumber : DP2KBP3A Kabupaten Sumbawa

4.3 AGAMA

Tabel 4.3.1 Jumlah Penduduk Menurut Desa dan Agama yang Dianut di Kecamatan Lape, 2023

Desa/Kelurahan	Islam	Katholik	Protestan	Hindu	Budha	Jumlah
(1)	(2)	(3)	(4)	(5)	(6)	(7)
Lape	7.168	-	3	-	-	7.171
Dete	5.075	-	6	9	-	5.090
Labuhan Kuris	5.078	-	-	-	-	5.078
Hijrah	2.974	-	-	-	-	2.974
Kecamatan Lape	20.295	-	9	9	-	20.313

Sumber: KUA Kecamatan Lape

Tabel 4.3.2 Jumlah Tempat Peribadatan Menurut Desa di Kecamatan Lape, 2023

Desa/Kelurahan	Masjid	Mushalla	Gereja	Pura	Vihara	Lainnya
(1)	(2)	(3)	(4)	(5)	(6)	(7)
Lape	6	4	-	-	-	-
Dete	7	2	-	-	-	-
Labuhan Kuris	8	4	-	-	-	-
Hijrah	4	2	-	-	-	-
Kecamatan Lape	25	12	-	-	-	-

Sumber: KUA Kecamatan Lape

4.4 PERUMAHAN DAN LINGKUNGAN

Tabel 4.4.1 Banyaknya Keluarga Menurut Desa/Kelurahan dan Jenis Pengguna Listrik di Kecamatan Lape, 2023

Desa/Kelurahan	Pengguna Listrik			Bukan Pengguna Listrik
	PLN	Non-PLN	Jumlah	
(1)	(2)	(3)	(4)	(5)
Lape	1.905	-	1.905	-
Dete	1.508	90	1.598	-
Labuhan Kuris	1.311	98	1.409	-
Hijrah	859	-	859	-
Kecamatan Lape	5.583	188	5.771	-

Sumber: Kantor Desa se-Kecamatan Lape

Tabel 4.4.2

Banyaknya Desa¹/Kelurahan Menurut Sumber Penerangan Jalan Utama Desa/Kelurahan di Kecamatan Lape, 2021–2023

Sumber Penerangan Jalan Utama	2021 ²	2022 ³	2023 ³
(1)	(2)	(3)	(4)
Listrik Pemerintah	4	...	4
Listrik Non-Pemerintah	-	...	-
Non Listrik	-	...	-

Catatan : ¹ Desa pada tabel ini termasuk Unit Permukiman Transmigrasi (UPT) yang masih dibina oleh kementerian terkait

Sumber : ² Badan Pusat Statistik, Pendataan Potensi Desa (Podes)

³ Kantor Desa se-Kecamatan Lape

Tabel 4.4.3

Banyaknya Desa/Kelurahan Menurut Jenis Bahan Bakar untuk Memasak yang Digunakan Sebagian Besar Keluarga di Kecamatan Lape, 2021-2023

Jenis Bahan Bakar untuk Memasak	2021 ¹	2022	2023 ²
(1)	(2)	(3)	(4)
Gas Kota	-	...	-
LPG 3 Kg	4	...	4
LPG lebih dari 3 Kg	-	...	-
Minyak Tanah	-	...	-
Kayu Bakar	-	...	-
Lainnya	-	...	-

Sumber : ¹ Badan Pusat Statistik, Pendataan Potensi Desa (Podes)

² Kantor Desa se-Kecamatan Lape

Tabel 4.4.4 Banyaknya Desa¹/Kelurahan Menurut Sumber Air Minum Sebagian Besar Keluarga di Kecamatan Lape, 2021–2023

Sumber Air Minum	2021 ²	2022 ³	2023 ³
(1)	(2)	(3)	(4)
Air Kemasan Bermerk	-	...	-
Air Isi Ulang	3	...	4
Leding Dengan Meteran	-	...	-
Leding Tanpa Meteran	-	...	-
Sumur Bor atau Pompa	1	...	-
Sumur	-	...	-
Mata Air	-	...	-
Sungai/Danau/Kolam/ Waduk/Situ/ Embung/Bendungan	-	...	-
Air Hujan	-	...	-
Lainnya	-	...	-

Catatan : ¹ Desa pada tabel ini termasuk Unit Permukiman Transmigrasi (UPT) yang masih dibina oleh kementerian terkait

Sumber : ² Badan Pusat Statistik, Pendataan Potensi Desa (Podes)

³ Kantor Desa se-Kecamatan Lape

Tabel 4.4.5

Banyaknya Desa¹/Kelurahan Menurut Penggunaan Fasilitas Tempat Buang Air Besar Sebagian Besar Keluarga di Kecamatan Lape, 2021–2023

Fasilitas Tempat Buang Air Besar	2021 ²	2022 ³	2023 ³
(1)	(2)	(3)	(4)
Jamban	4	...	4
Sendiri	4	...	4
Bersama	-	...	-
Umum	-	...	-
Bukan Jamban	-	...	-

Catatan :¹ Desa pada tabel ini termasuk Unit Permukiman Transmigrasi (UPT) yang masih dibina oleh kementerian terkait

Sumber :² Badan Pusat Statistik, Pendataan Potensi Desa (Podes)

³ Kantor Desa se-Kecamatan Lape

Tabel 4.4.6**Banyaknya Embung Desa Menurut Desa di Kecamatan Lape, 2023**

Desa/Kelurahan	Jumlah
(1)	(2)
Lape	3
Dete	1
Labuhan Kuris	1
Hijrah	1
Kecamatan Lape	6

Sumber: Kantor Desa se-Kecamatan Lape

4.5 BENCANA ALAM

Tabel 4.5.1 Banyaknya Kejadian Bencana Alam Menurut Desa/ Kelurahan dan Jenis Bencana Alam di Kecamatan Lape, 2023

Desa/Kelurahan	Gempa Bumi	Tsunami	Gunung Meletus	Tanah Longsor
(1)	(2)	(3)	(4)	(5)
Lape	-	-	-	-
Dete	-	-	-	-
Labuhan Kuris	-	-	-	-
Hijrah	-	-	-	-
Kecamatan Lape	-	-	-	-

Lanjutan Tabel 4.5.1

Desa/Kelurahan	Banjir	Banjir Bandang	Kekeringan
(1)	(6)	(7)	(8)
Lape	-	-	-
Dete	1	-	-
Labuhan Kuris	-	-	1
Hijrah	-	-	-
Kecamatan Lape	1	-	-

Lanjutan Tabel 4.5.1

Desa/Kelurahan	Kebakaran Hutan dan Lahan	Angin Puyuh/ Puting Beliung/ Topan	Gelombang Pasang Laut
(1)	(9)	(10)	(11)
Lape	-	-	-
Dete	-	-	-
Labuhan Kuris	-	-	-
Hijrah	-	-	-
Kecamatan Lape	-	-	-

Sumber: Kantor Desa se-Kecamatan Lape

Tabel 4.5.2

Banyaknya Korban Jiwa Akibat Bencana Alam Menurut Desa/Kelurahan dan Jenis Bencana Alam di Kecamatan Lape, 2023

Desa/Kelurahan	Gempa Bumi	Tsunami	Gunung Meletus	Tanah Longsor
(1)	(2)	(3)	(4)	(5)
Lape	-	-	-	-
Dete	-	-	-	-
Labuhan Kuris	-	-	-	-
Hijrah	-	-	-	-
Kecamatan Lape	-	-	-	-

Lanjutan Tabel 4.5.2

Desa/Kelurahan	Banjir	Banjir Bandang	Kekeringan
(1)	(6)	(7)	(8)
Lape	-	-	-
Dete	-	-	-
Labuhan Kuris	-	-	-
Hijrah	-	-	-
Kecamatan Lape	-	-	-

Lanjutan Tabel 4.5.2

Desa/Kelurahan	Kebakaran Hutan dan Lahan	Angin Puyuh/ Puting Beliung/ Topan	Gelombang Pasang Laut
(1)	(9)	(10)	(11)
Lape	-	-	-
Dete	-	-	-
Labuhan Kuris	-	-	-
Hijrah	-	-	-
Kecamatan Lape	-	-	-

Sumber: Kantor Desa se-Kecamatan Lape

Tabel 4.5.3**Keberadaan Fasilitas/Upaya Antisipasi/Mitigasi Bencana Alam Menurut Desa/Kelurahan di Kecamatan Lape, 2023**

Desa/Kelurahan	Sistem Peringatan Dini Bencana Alam	Sistem Peringatan Dini Khusus Tsunami	Perlengkapan Keselamatan
(1)	(2)	(3)	(4)
Lape	Tidak Ada	Tidak Ada	Ada
Dete	Tidak Ada	Tidak Ada	Ada
Labuhan Kuris	Tidak Ada	Tidak Ada	Ada
Hijrah	Tidak Ada	Tidak Ada	Ada

Lanjutan Tabel 4.5.3

Desa/Kelurahan	Rambu-Rambu dan Jalur Evakuasi Bencana	Pembuatan, Perawatan, atau Normalisasi: Sungai, Kanal, Tanggul, Parit, Drainase, Waduk, Pantai, dll
(1)	(5)	(6)
Lape	Tidak Ada	Ada
Dete	Tidak Ada	Ada
Labuhan Kuris	Tidak Ada	Ada
Hijrah	Tidak Ada	Ada

Sumber: Kantor Desa se-Kecamatan Lape

Tabel 4.5.4 Banyaknya Desa/Kelurahan Menurut Jenis Olahraga dan Ketersediaan Fasilitas/Lapangan Olahraga di Kecamatan Lape, 2023

Jenis Olahraga	Kondisi Fasilitas/Lapangan Olahraga			Tidak Ada Fasilitas/ Lapangan Olahraga
	Baik	Rusak Sedang	Rusak Parah	
(1)	(2)	(3)	(4)	(5)
Sepak Bola/	3	1	-	-
Bola Voli/	3	1	-	-
Bulu Tangkis/	2	-	-	2
Bola Basket/	1	-	-	3
Tenis Lapangan	-	-	-	4
Tenis Meja/	1	-	-	3
Futsal	-	-	-	4
Renang/	1	-	-	3
Bela Diri	1	-	-	4
Bilyard	2	-	-	2
Fitnes, Aerobik, dll	-	-	-	4
Lainnya	-	-	-	4

Sumber: Kantor Desa se-Kecamatan Lape

BAB 5

PERTANIAN



PENJELASAN TEKNIS

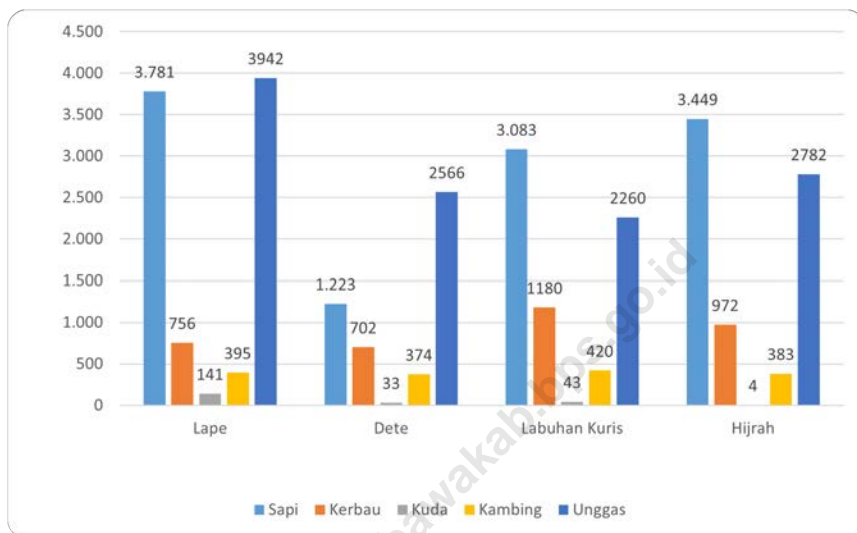
1. **Tanaman sayuran semusim** adalah tanaman sumber vitamin, garam mineral dan lain-lain yang dikonsumsi dari bagian tanaman yang berupa daun, bunga, buah, dan umbinya, yang berumur kurang dari satu tahun.
2. **Tanaman buah-buahan semusim** adalah tanaman sumber vitamin, garam mineral, dan lain-lain yang dikonsumsi dari bagian tanaman yang berupa buah, berumur kurang dari satu tahun, tidak berbentuk pohon/ rumpun tetapi menjalar dan berbatang lunak.
3. **Tanaman buah-buahan tahunan** adalah tanaman sumber vitamin, garam mineral, dan lain-lain yang dikonsumsi dari bagian tanaman yang berupa buah dan merupakan tanaman tahunan.
4. **Tanaman sayuran tahunan** adalah tanaman sumber vitamin, garam mineral, dan lain-lain yang dikonsumsi dari bagian tanaman yang berupa daun dan atau buah yang berumur lebih dari satu tahun.
5. **Tanaman biofarmaka** adalah tanaman yang bermanfaat untuk obat-obatan, kosmetik, dan kesehatan yang dikonsumsi atau digunakan dari bagian-bagian tanaman seperti daun, batang, buah, umbi (rimpang) ataupun akar.
6. **Tanaman hias** adalah tanaman yang mempunyai nilai keindahan baik bentuk, warna daun, tajuk maupun bunganya, sering digunakan untuk penghias pekarangan dan lain sebagainya.

ULASAN

Sektor pertanian masih merupakan andalan di wilayah Kabupaten Sumbawa umumnya termasuk Kecamatan Lape, utamanya tanaman bahan makanan seperti padi dan palawija yang pada hakikatnya untuk meningkatkan taraf hidup masyarakat, dimana sebagian besar penduduk masih bergantung pada sektor pertanian untuk itu pemerintah dengan berbagai kebijakannya melakukan upaya penyuluhan dengan peningkatan Sumber Daya Manusia Pengelola pertanian misalnya tenaga penyuluh lapangan, Peningkatan Sistem Usaha Tani dari yang pola tradisional ke pola modern dengan meningkatkan beberapa sistem usaha tani terpadu menuju kepada Agribisnis (Petani Modern).

Pada tahun 2023 tanaman bahan makanan seperti produksi padi dan palawija masih tetap merupakan prioritas utama, hal ini dikarenakan sebagian besar penduduk kecamatan Lape memiliki mata pencaharian pada pertanian tanaman pangan, namun pada jenis tanaman lain seperti kedelai, kacang hijau dan jagung menunjukkan peningkatan yang cukup baik sebagai tanaman alternatif jika penanaman padi kurang dapat menghasilkan.

Kecamatan Lape juga memproduksi tanaman sayuran berupa bawang merah, cabai rawit, kacang panjang, ketimun, terung dan tomat di tahun 2023. Serta tanaman biofarmaka berupa kunyit, jeruk nipis, dan serai. Untuk produksi buah-buahan yang terbanyak di Kecamatan Lape yaitu nangka sebesar 26.761 kuintal.



Gambar 5 Jumlah Ternak di Kecamatan Lape 2023

5.1 TANAMAN PANGAN

Tabel 5.1.1 Luas Lahan Sawah Menurut Desa dan Sistem Irigasi di Kecamatan Lape (Ha), 2023

Desa/Kelurahan	Irigasi			
	Ditanami Padi 1x	Ditanami Padi 2x	Ditanami Padi 3x	Tidak Ditanami Padi
(1)	(2)	(3)	(4)	(5)
Lape	268,61	775,04	-	-
Dete	40,00	677,00	-	-
Labuhan Kuris	334,51	534,41	-	-
Hijrah	236,64	300,02	-	-
Kecamatan Lape	879,76	2.286,47	-	-

Lanjutan Tabel 5.1.1

Desa/Kelurahan	Tadah Hujan	Rawa Pasang Surut	Rawa Lebak	Jumlah
(1)	(6)	(7)	(8)	(9)
Lape	463,91	-	-	1.507,56
Dete	15,00	-	-	732,00
Labuhan Kuris	177,65	-	-	1.046,57
Hijrah	274,10	-	-	810,76
Kecamatan Lape	930,66	-	-	4.096,89

Sumber: Dinas Pertanian Kabupaten Sumbawa

Tabel 5.1.2

Luas Lahan Bukan Sawah Menurut Desa dan Sistem Irigasi di Kecamatan Lape (Ha), 2023

Desa/Kelurahan	Tegal/ Kebun	Ladang/ Huma	Perkebunan	Padang Pengembalaan/ Rumput	Hutan Rakyat
(1)	(2)	(3)	(4)	(5)	(6)
Lape	194,24	33,00	-	-	55,00
Dete	55,00	-	-	-	-
Labuhan Kuris	497,93	198,00	-	-	-
Hijrah	152,04	23,00	-	-	10,00
Kecamatan Lape	899,21	254,00	-	-	65,00

Lanjutan Tabel 5.1.2

Desa/Kelurahan	Hutan Negara	Semntara Tidak Diusahakan	Lain-Lain (Tambak, Kolam, Empang, dll)	Lahan Bukan Pertanian (Jalan, Pemukiman Perkantoran dll)	Jumlah
(1)	(7)	(8)	(9)	(10)	(11)
Lape	1.340,00	-	3,00	94,20	1.719,44
Dete	185,00	-	2,00	51,00	293
Labuhan Kuris	11.567,00	-	389,00	165,50	12.817,43
Hijrah	1.295,00	-	-	36,20	1.516,24
Kecamatan Lape	14.387,00	-	394,00	346,90	16.346,11

Sumber: Dinas Pertanian Kabupaten Sumbawa

5.2 HORTIKULTURA

Tabel 5.2.1 Luas Panen Tanaman Sayuran dan Buah-buahan Semusim Menurut Jenis Tanaman di Kecamatan Lape, 2020–2023

Jenis Tanaman	Satuan	2020	2021	2022	2023
(1)	(2)	(3)	(4)	(5)	(6)
Bawang Daun	Ha	-	-	-	-
Bawang Merah	Ha	5	17	55	37
Bawang Putih	Ha	-	-	-	-
Bayam	Ha	-	-	-	-
Blewah	Ha	-	-	-	-
Buncis	Ha	-	-	-	-
Cabai Besar	Ha	-	-	-	-
Cabai Rawit	Ha	5	4	4	2
Jamur	m2	-	-	-	-
Kacang Merah	Ha	-	-	-	-
Kacang Panjang	Ha	5	4	5	2
Kangkung	Ha	-	-	-	-
Kembang Kol	Ha	1	-	-	-
Kentang	Ha	-	-	-	-
Ketimun	Ha	2	1	3	2
Kubis	Ha	-	1	-	-
Labu Siam	Ha	-	-	-	-
Lobak	Ha	-	-	-	-
Melon	Ha	1	-	-	-
Paprika	Ha	-	-	-	-
Petsai/ Sawi	Ha	-	1	-	-
Semangka	Ha	16	30	20	-
Stroberi	Ha	-	-	-	-
Terung	Ha	2	2	2	1
Tomat	Ha	4	3	4	2
Wortel	Ha	-	-	-	-

Sumber/Source: Badan Pusat Statistik, Statistik Pertanian Hortikultura SPH-SBS

Tabel 5.2.2

Produksi Tanaman Sayuran dan Buah-buahan Semusim Menurut Jenis Tanaman di Kecamatan Lape, 2020–2023

Jenis Tanaman	Satuan	2020	2021	2022	2023
(1)	(2)	(3)	(4)	(5)	(6)
Bawang Daun	Kuintal	-	-	-	-
Bawang Merah	Kuintal	497	1.695	5.491	3.693
Bawang Putih	Kuintal	-	-	-	-
Bayam	Kuintal	-	-	-	-
Blewah	Kuintal	-	-	-	-
Buncis	Kuintal	-	-	-	-
Cabai Besar	Kuintal	-	-	-	-
Cabai Rawit	Kuintal	484	388	412	206
Jamur	Kilogram	-	-	-	-
Kacang Merah	Kuintal	-	-	-	-
Kacang Panjang	Kuintal	451	326	363	151
Kangkung	Kuintal	-	-	-	-
Kembang Kol	Kuintal	126	-	-	-
Kentang	Kuintal	-	-	-	-
Ketimun	Kuintal	680	221	531	370
Kubis	Kuintal	-	-	-	-
Labu Siam	Kuintal	-	-	-	-
Lobak	Kuintal	-	-	-	-
Melon	Kuintal	-	-	-	-
Paprika	Kuintal	-	-	-	-
Petsai/ Sawi	Kuintal	-	-	-	-
Semangka	Kuintal	5.558	5.521	3.679	-
Stroberi	Kuintal	-	-	-	-
Terung	Kuintal	392	374	413	208
Tomat	Kuintal	3.194	2.064	2.696	1.502
Wortel	Kuintal	-	-	-	-

Sumber/Source: Badan Pusat Statistik, Statistik Pertanian Hortikultura SPH-SBS

Tabel 5.2.3

Luas Panen Tanaman Biofarmaka Menurut Jenis Tanaman di Kecamatan Lape, 2020–2023

Jenis Tanaman <i>Kind of Plants</i>	Satuan	2020	2021	2022	2023
(1)	(2)	(3)	(4)	(5)	(6)
Dlingo	m2	-	-	-	-
Jahe	m2	-	-	-	-
Kapulaga	m2	-	-	-	-
Keji Beling	m2	-	-	-	-
Kencur	m2	-	-	-	-
Kunyit	m2	-	-	110	110
Laos/Lengkuas	m2	-	-	-	-
Lempuyang	m2	-	-	-	-
Lidah Buaya	m2	-	-	-	-
Mahkota Dewa	Pohon	-	-	-	-
Mengkudu	Pohon	-	-	-	-
Sambiloto	m2	-	-	-	-
Temuireng	m2	-	-	-	-
Temukunci	m2	-	-	-	-
Temulawak	m2	-	-	-	-
Jeruk Nipis	Pohon	-	-	48	48
Serai	m2	-	-	205	195

Sumber/Source: Badan Pusat Statistik, Statistik Pertanian Hortikultura SPH-SBS

Tabel 5.2.4

Produksi Tanaman Biofarmaka Menurut Jenis Tanaman di Kecamatan Lape (kg), 2020–2023

Jenis Tanaman <i>Kind of Plants</i>	2020	2021	2022	2023
(1)	(2)	(3)	(4)	(5)
Dlingo	-	-	-	-
Jahe	-	-	-	-
Kapulaga	-	-	-	-
Keji Beling	-	-	-	-
Kencur	-	-	-	-
Kunyit	-	-	135	429
Laos/Lengkuas	-	-	-	-
Lempuyang	-	-	-	-
Lidah Buaya	-	-	-	-
Mahkota Dewa	-	-	-	-
Mengkudu	-	-	-	-
Sambiloto	-	-	-	-
Temuireng	-	-	-	-
Temukunci	-	-	-	-
Temulawak	-	-	-	-
Jeruk Nipis	-	-	969	976
Serai	-	-	798	2556

Sumber : Badan Pusat Statistik, Statistik Pertanian Hortikultura SPH-SBS

Tabel 5.2.5 Luas Panen Tanaman Hias Menurut Jenis Tanaman di Kecamatan Lape, 2020–2023

Jenis Tanaman <i>Kind of Plants</i>	Satuan	2020	2021	2022	2023
(1)	(2)	(3)	(4)	(5)	(6)
Anggrek	m2	-	-	-	-
Anthurium Bunga	m2	-	-	-	-
Anthurium Daun	m2	-	-	-	-
Anyelir	m2	-	-	-	-
Balanceng	m2	-	-	-	-
Dracaena	m2	-	-	-	-
Euphorbia	m2	-	-	-	-
Gladiol	m2	-	-	-	-
Hanjuang	m2	-	-	-	-
Herbras	m2	-	-	-	-
Kamboja Jepang	m2	-	-	-	-
Keladi Hias	m2	-	-	-	-
Krisan	m2	-	-	-	-
Mawar	m2	-	-	-	-
Melati	m2	-	-	-	-
Monstera	m2	-	-	-	-
Pakis	m2	-	-	-	-
Palem	Pohon	-	-	-	-
Pedang-Pedangan	m2	-	-	-	-
Philodendron	m2	-	-	-	-
Pisang-Pisangan	m2	-	-	-	-
Sedap Malam	m2	-	-	-	-
Soka	m2	-	-	-	-
Sri Rejeki	m2	-	-	-	-

Sumber : Badan Pusat Statistik, Statistik Pertanian Hortikultura SPH-SBS

Tabel 5.2.6

Produksi Tanaman Hias Menurut Jenis Tanaman di Kecamatan Lape, 2020–2023

Jenis Tanaman <i>Kind of Plants</i>	Satuan	2020	2021	2022	2023
(1)	(2)	(3)	(4)	(5)	(6)
Anggrek	Tangkai	-	-	-	-
Anthurium Bunga	Tangkai	-	-	-	-
Anthurium Daun	Pohon	-	-	-	-
Anyelir	Tangkai	-	-	-	-
Balaceng	Pohon	-	-	-	-
Dracaena	Pohon	-	-	-	-
Euphorbia	Pohon	-	-	-	-
Gladiol	Tangkai	-	-	-	-
Hanjuang	Pohon	-	-	-	-
Herbras	Tangkai	-	-	-	-
Kamboja Jepang	Pohon	-	-	-	-
Keladi Hias	Pohon	-	-	-	-
Krisan	Tangkai	-	-	-	-
Mawar	Tangkai	-	-	-	-
Melati	Kg	-	-	-	-
Monstera	Pohon	-	-	-	-
Pakis	Pohon	-	-	-	-
Palem	Pohon	-	-	-	-
Pedang-Pedangan	Rumpun	-	-	-	-
Philodendron	Pohon	-	-	-	-
Pisang-Pisangan	Tangkai	-	-	-	-
Sedap Malam	Tangkai	-	-	-	-
Soka	Pohon	-	-	-	-
Sri Rejeki	Pohon	-	-	-	-

Sumber : Badan Pusat Statistik, Statistik Pertanian Hortikultura SPH-SBS

Tabel 5.2.7

Produksi Buah-Buahan dan Sayuran Tahunan Menurut Jenis Tanaman di Kecamatan Lape (kuintal), 2020–2023

Jenis Tanaman	2020	2021	2022	2023
(1)	(2)	(3)	(4)	(5)
Alpukat	-	-	-	-
Anggur	-	-	-	-
Apel	-	-	-	-
Belimbing	26	38	38	41
Duku	-	-	-	-
Durian	-	-	-	-
Jambu Air	5	8	9	6
Jambu Biji	5.469	6.891	6.590	7.932
Jengkol	-	-	-	-
Jeruk Besar	-	-	-	-
Jeruk Siam	268	255	355	245
Mangga	12.492	15.816	18.693	21.072
Manggis	-	-	-	-
Markisa	-	-	-	-
Melinjo	-	-	-	-
Nangka	30.902	29.177	23.636	26.761
Nenas	-	-	-	-
Pepaya	23	32	35	17
Petai	-	-	-	-
Pisang	126	153	205	197
Rambutan	54	56	43	55
Salak	-	-	-	-
Sawo	1.108	1.622	1.681	1.943
Sirsak	8	10	10	8
Sukun	31	24	37	38
Buah Naga	-	-	7.401	7.281
Lemon	-	-	-	-
Lengkeng	-	-	150	142

Sumber : Badan Pusat Statistik, Statistik Pertanian Hortikultura SPH-SBS

5.3 PERKEBUNAN

Tabel 5.3.1 Luas Panen Perkebunan Rakyat Semusim Menurut Jenis Komoditi di Kecamatan Lape (Ha), 2021 - 2023

Jenis Tumbuhan	2021	2022	2023
(1)	(2)	(3)	(4)
Kapas	-	-	-
Jarak Kepyar	-	-	-
Tembakau Rakyat	-	0,85	-
Tembakau Virginia	-	-	-
Wijen	-	-	-
Tebu	-	-	-
Empon-empon	-	-	-

Sumber: Dinas Pertanian Kabupaten Sumbawa

Tabel 5.3.2

Produksi Perkebunan Rakyat Semusim Menurut Jenis Komoditi di Kecamatan Lape (Ton), 2021-2023

Jenis Tumbuhan	2021	2022	2023
(1)	(2)	(3)	(4)
Kapas	-	-	-
Jarak Kepyar	-	-	-
Tembakau Rakyat	-	0,5882	-
Tembakau Virginia	-	-	-
Wijen	-	-	-
Tebu	-	-	-
Empon-empon	-	-	-

Sumber: Dinas Pertanian Kabupaten Sumbawa

Tabel 5.3.3

Produksi Perkebunan Rakyat Tahunan Menurut Jenis Komoditi di Kecamatan Lape (Ton), 2021-2023

Jenis Tumbuhan	2021	2022	2023
(1)	(2)	(3)	(4)
Kelapa	101,88	102,00	102,10
Kopi Robusta	-	-	-
Kopi Arabika	-	-	-
Cengkeh	-	-	-
Jambu Mete	102,50	102,50	109,75
Kakao	-	-	-
Aren	-	-	-
Kemiri	-	-	-
Lada	-	-	-
Asam	29,20	29,20	32,00
Kapuk	7	7	4,70
Pinang	1,80	1,80	1,20
Vanili	-	-	-
Lontar	-	-	-
Jarak Pagar	7	7	7
Kelapa Dres	-	-	-

Sumber: Dinas Pertanian Kabupaten Sumbawa

5.4 PETERNAKAN

Tabel 5.4.1 Banyaknya Ternak Besar Dan Ternak Kecil Dirinci Per Desa Tahun di Kecamatan Lape, 2023

Desa/Kelurahan	Sapi			Kerbau		
	Jantan	Betina	Jumlah	Jantan	Betina	Jumlah
(1)	(2)	(3)	(4)	(5)	(6)	(7)
Lape	1.134	2.647	3.781	214	542	756
Dete	367	856	1.223	198	504	702
Labuhan Kuris	925	2.158	3.083	333	847	1.180
Hijrah	1.035	2.414	3.449	275	697	972
Kecamatan Lape	3.461	8.075	11.536	1.020	2.590	3.610

Lanjutan Tabel 5.4.1

Desa/Kelurahan	Kuda			Kambing		
	Jantan	Betina	Jumlah	Jantan	Betina	Jumlah
(1)	(2)	(3)	(4)	(5)	(6)	(7)
Lape	43	98	141	123	272	395
Dete	10	23	33	112	262	374
Labuhan Kuris	13	30	43	156	264	420
Hijrah	1	3	4	136	247	383
Kecamatan Lape	67	154	221	527	1.045	1.572

Sumber :Dinas Peternakan dan Kesehatan Hewan Kabupaten Sumbawa

Tabel 5.4.2

Banyaknya Ternak Besar Dan Ternak Kecil Dirinci Per Desa Tahun di Kecamatan Lape, 2023

Desa/Kelurahan	Itik	Ayam Buras	Ayam Ras	Puyuh
(1)	(2)	(3)	(4)	(5)
Lape	675	3.267	-	-
Dete	90	2.376	100	-
Labuhan Kuris	197	2.063	-	-
Hijrah	175	2.607	-	-
Kecamatan Lape	1.137	10.313	100	-

Lanjutan Tabel 5.4.2

Desa/Kelurahan	Entog	Angsa	Merpati
(1)	(2)	(3)	(4)
Lape	-	-	-
Dete	-	-	-
Labuhan Kuris	-	-	-
Hijrah	-	-	-
Kecamatan Lape	-	-	-

Sumber :Dinas Peternakan dan Kesehatan Hewan Kabupaten Sumbawa

Tabel 5.4.3

Banyaknya Rumah Tangga yang Memiliki Ternak (Penggaduh) Menurut Jenis Ternak Dirinci per Desa di Kecamatan Lape, 2023

Desa/Kelurahan	Sapi	Kerbau	Kuda	Kambing	Ayam Ras	Ayam Buras	Itik
(1)	(2)	(3)	(4)	(5)	(6)	(7)	(8)
Lape	650	54	27	25	-	342	-
Dete	256	39	5	29	-	109	-
Labuhan Kuris	424	181	6	31	-	201	-
Hijrah	520	14	1	18	-	110	-
Kecamatan Lape	1.850	288	39	103	-	762	-

Sumber :Dinas Peternakan dan Kesehatan Hewan Kabupaten Sumbawa

BAB 6

INDUSTRI



PENJELASAN TEKNIS

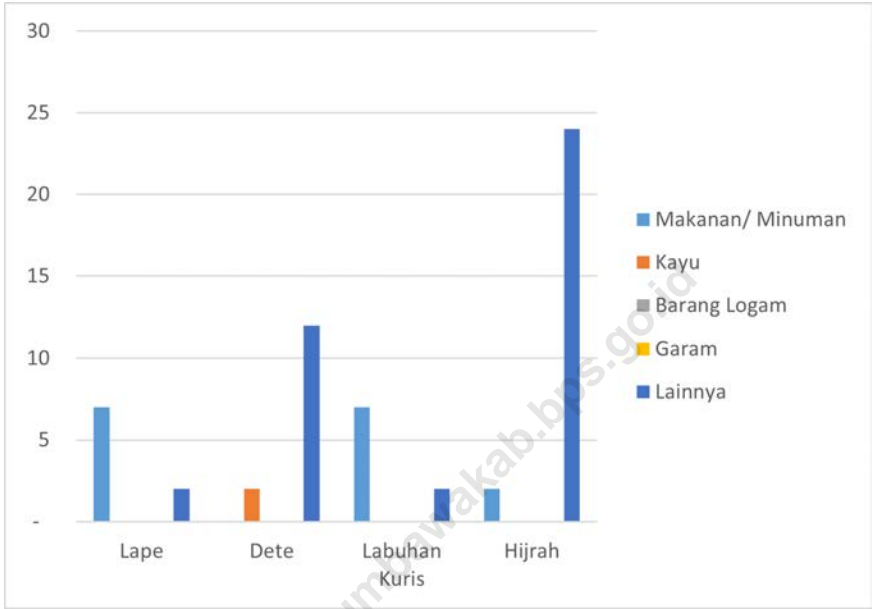
1. Badan Pusat Statistik (BPS) mendefinisikan **industri** sebagai kegiatan ekonomi yang mengubah bahan mentah menjadi barang jadi atau setengah jadi. Kegiatan ini bisa dilakukan secara mekanis dengan mesin, atau tanpa menggunakan mesin. BPS juga mengklasifikasikan industri berdasarkan jumlah pekerjanya, yaitu:
 - **Industri besar**, yaitu perusahaan yang memiliki pekerja 100 orang atau lebih.
 - **Industri sedang**, yaitu perusahaan yang memiliki pekerja 20-99 orang.
 - **Industri kecil**, yaitu perusahaan yang memiliki pekerja 5-19 orang

ULASAN

Aktivitas industri kecil dan kerajinan rumah tangga sangat dipengaruhi oleh musim yang mana pada musim kemarau industri dan kerajinan rumah tangga selalu menunjukkan peningkatan, tetapi sebaliknya di musim hujan jumlah industri dan kerajinan rumah tangga tersebut cenderung menurun misalnya industri batu bata yang akan lebih aktif pada musim kemarau.

Beberapa industri kecil di Kecamatan Lape antara lain industri makanan/minuman, industri kayu dan industri lainnya. Di kecamatan Lape, industri yang mendominasi adalah industri makanan/minuman, yaitu sebanyak 16 usaha, sementara itu untuk industri kayu dan lainnya, masing-masing sebanyak 2 dan 40 usaha.

<https://sumbawakab.go.id>



Gambar 6 Banyaknya Perusahaan dan Tenaga Kerja Industri Kecil Dirinci per Desa Menurut Jenis Usaha, 2023

Tabel 6.1

Banyaknya Perusahaan dan Tenaga Kerja Industri Kecil Dirinci per Desa Menurut Jenis Usaha, 2023

Desa/Kelurahan	Makanan/ Minuman		Kayu	
	Perusahaan	Tenaga Kerja	Perusahaan	Tenaga Kerja
(1)	(2)	(3)	(4)	(5)
Lape	7	...	-	...
Dete	-	...	2	...
Labuhan Kuris	7	...	-	...
Hijrah	2	...	-	...
Kecamatan Lape	16	...	2	...

Lanjutan Tabel 6.1

Desa/Kelurahan	Pande Besi		Garam	
	Perusahaan	Tenaga Kerja	Perusahaan	Tenaga Kerja
(1)	(6)	(7)	(8)	(9)
Lape	-
Dete	-
Labuhan Kuris	-
Hijrah	-
Kecamatan Lape	-

Lanjutan Tabel 6.1

Desa/Kelurahan	Lainnya		Jumlah	
	Perusahaan	Tenaga Kerja	Perusahaan	Tenaga Kerja
(1)	(10)	(11)	(12)	(13)
Lape	2	...	9	...
Dete	12	...	14	...
Labuhan Kuris	2	...	9	...
Hijrah	24	...	26	...
Kecamatan Lape	40	...	58	...

Sumber: Kantor Desa se-Kecamatan Lape

BAB 7

PERHUBUNGAN



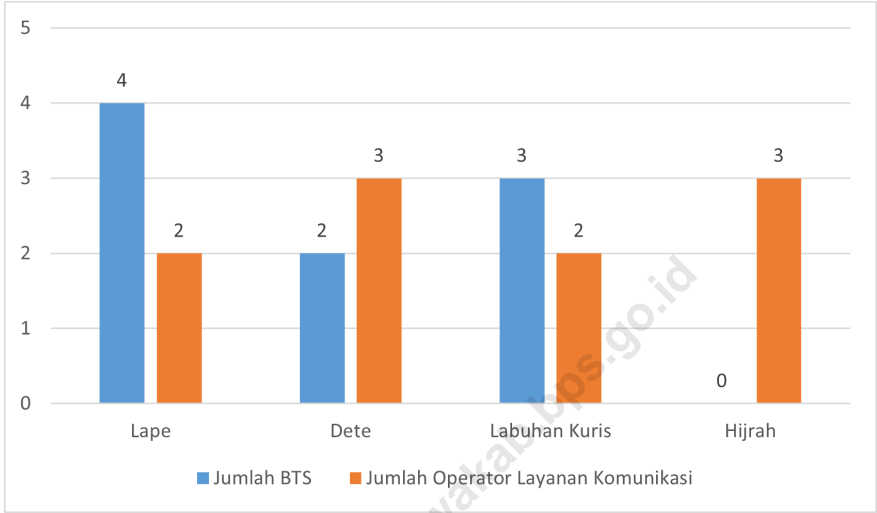
PENJELASAN TEKNIS

1. **Hotel** adalah penyediaan akomodasi secara harian berupa kamar-kamar di dalam satu bangunan yang dapat dilengkapi dengan jasa pelayanan makan dan minum, kegiatan hiburan dan atau fasilitas lainnya. Hotel terdiri dari hotel berbintang dan hotel non- bintang.
2. **Kantor Pos** adalah tempat pemberi pelayanan komunikasi tertulis dan atau surat elektronik, layanan paket, layanan logistik, layanan transaksi keuangan, dan layanan keagenan pos untuk kepentingan umum. Rumah pos berfungsi sama seperti kantor pos dan kantor pos pembantu, bedanya rumah pos biasanya terletak di daerah terpencil.
3. **Menara Telepon Seluler atau *Base Transceiver Station*** atau disingkat BTS adalah suatu infrastruktur telekomunikasi yang memfasilitasi komunikasi nirkabel antara perangkat komunikasi dan jaringan operator.
4. **Operator telepon seluler** atau adalah perusahaan telepon yang menyediakan layanan untuk pengguna telepon seluler. Operator memberikan kartu SIM ke pelanggan yang memasukkan ke ponsel untuk mendapatkan akses ke layanan tersebut.

ULASAN

Prasarana transportasi, penggunaan listrik dan kemudahan layanan komunikasi yang memadai merupakan salah satu penunjang kegiatan ekonomi yang sangat penting. Berdasarkan faktor-faktor tersebut, indikator yang dapat dinilai misalnya bagaimana kondisi jalan di daerah, bagaimana penggunaan listrik untuk penerangan jalan utama yang menghubungkan antar desa, dan bagaimana kondisi layanan komunikasi akan mencerminkan bagaimana bagusnya kondisi masyarakat di kecamatan tersebut.

Di Kecamatan Lape jenis permukaan jalan sebagian besar yang menghubungkan antar desa sudah diaspal/beton dan dapat dilalui kendaraan bermotor roda empat atau lebih sepanjang tahun, sehingga dapat memudahkan mobilisasi warga setempat. Kemudian jalan antar desa juga sudah difasilitasi dengan listrik yang memadai yaitu listrik dari pemerintah serta layanan komunikasi yang sudah mampu berkembang menjadi lebih baik dengan menyediakan lebih banyak layanan operator yang lebih kuat dan memperbanyak jumlah Base Transceiver Station (BTS) yang dapat membantu mempercepat dan memperkuat kondisi sinyal.



Gambar 7

Jumlah Menara dan Operator Layanan Komunikasi Telepon Seluler serta Kondisi Sinyal Telepon Seluler Menurut Desa di Kecamatan Lape, 2023

Tabel 7.1**Kondisi Jalan Darat Antar Desa Menurut Desa di Kecamatan Lape, 2023**

Desa/Kelurahan	Jenis Permukaan Jalan Darat Terluas	Dapat Dilalui Kendaraan Bermotor Roda 4 atau Lebih
(1)	(2)	(3)
Lape	Aspal/Beton	Sepanjang Tahun
Dete	Aspal/Beton	Sepanjang Tahun
Labuhan Kuris	Aspal/Beton	Sepanjang Tahun
Hijrah	Aspal/Beton	Sepanjang Tahun

Sumber Kantor Desa se-Kecamatan Lape

Tabel 7.2

Banyaknya Desa Menurut Keberadaan Penerangan Jalan Utama Desa di Kecamatan Lape, 2021-2023

Sumber Penerangan Jalan Utama	2021 ²	2022 ³	2023 ³
(1)	(2)	(3)	(4)
Listrik Pemerintah	4	...	4
Listrik Non-Pemerintah	-	...	-
Non Listrik	-	...	-

Catatan : ¹Desa pada tabel ini termasuk Unit Permukiman Transmigrasi (UPT) yang masih dibina oleh kementerian terkait

Sumber : ²Badan Pusat Statistik, Pendataan Potensi Desa (Podes)

³Kantor Desa se-Kecamatan Lape

Tabel 7.3

Sarana Transportasi Antar Desa/ Kelurahan Menurut Desa/Kelurahan di Kecamatan Lape, 2023

Desa/Kelurahan	Jenis Permukaan Jalan Darat Terluas	Dapat Dilalui Kendaraan Bermotor Roda 4 atau Lebih
(1)	(2)	(3)
Lape	Darat	Ada, dengan trayek tetap
Dete	Darat	Ada, dengan trayek tetap
Labuhan Kuris	Darat	Ada, dengan trayek tetap
Hijrah	Darat	Ada, tanpa trayek tetap

Sumber Kantor Desa se-Kecamatan Lape

Tabel 7.4**Jumlah Menara Telepon seluler dan Operator Layanan Komunikasi Telepon Seluler Menurut Desa/Kelurahan di Kecamatan Lape, 2023**

Desa/Kelurahan	Jumlah Menara Telepon seluler	Jumlah Operator Layanan Komunikasi Telepon Seluler	Kondisi Sinyal
(1)	(2)	(3)	(4)
Lape	4	2	Sangat kuat
Dete	2	3	Sangat kuat
Labuhan Kuris	3	2	Lemah
Hijrah	-	3	Kuat
Kecamatan Lape	9	10	-

Sumber Kantor Desa se-Kecamatan Lape

Tabel 7.5

Keberadaan Kantor Pos/ Pos Pembantu/ Rumah Pos dan Perusahaan/ Agen Jasa Ekspedisi Swasta Menurut Desa di Kecamatan Lape, 2023

Desa/Kelurahan	Kantor Pos/ Pos Pembantu/ Rumah Pos	Perusahaan/ Agen Jasa Ekspedisi Swasta
(1)	(2)	(3)
Lape	Tidak ada	Tidak ada
Dete	Beroperasi	Beroperasi
Labuhan Kuris	Tidak ada	Tidak ada
Hijrah	Tidak ada	Tidak ada

Sumber Kantor Desa se-Kecamatan Lape

BAB 8

KEUANGAN DAN HARGA



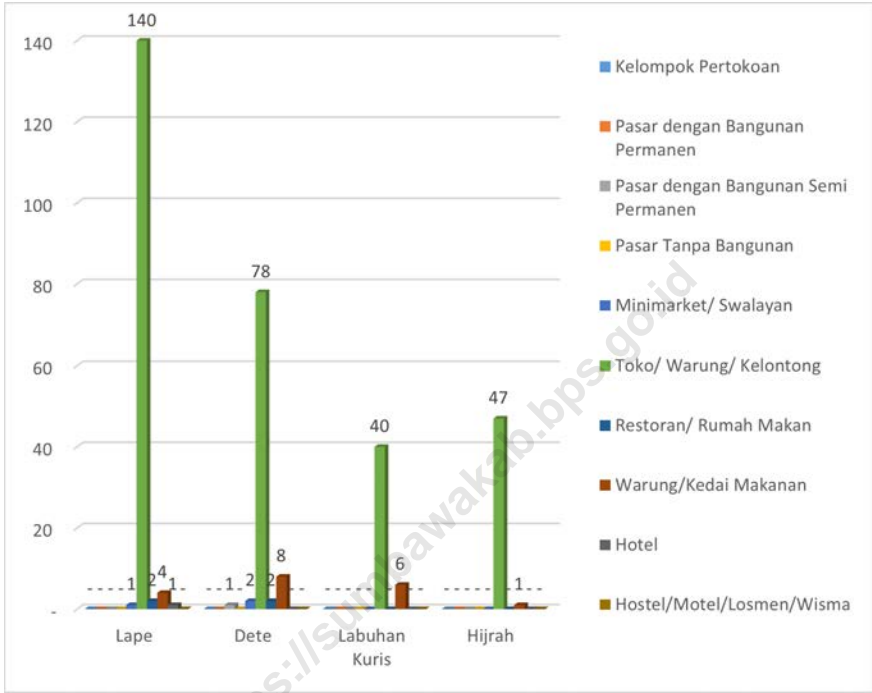
PENJELASAN TEKNIS

1. **Koperasi** adalah badan usaha yang beranggotakan orang seorang atau badan hukum koperasi dengan melandaskan kegiatannya berdasarkan prinsip koperasi sekaligus sebagai gerakan ekonomi rakyat yang berdasar atas asas kekeluargaan.
2. Pada Undang-undang Nomor 10 Tahun 1998 tentang Perbankan, **Bank** disebutkan sebagai badan usaha yang menghimpun dana dari masyarakat dalam bentuk simpanan dan menyalurkannya kepada masyarakat dalam bentuk kredit dan atau bentuk-bentuk lainnya.

ULASAN

Pembangunan daerah merupakan bagian integral dari pembangunan nasional yang mempunyai tujuan meningkatkan taraf hidup dan kesejahteraan rakyat di daerah. Pelaksanaan pembangunan harus seimbang untuk mengatasi masalah kesenjangan dan iklim globalisasi yang berimplikasi kepada daerah untuk melaksanakan percepatan pembangunan ekonomi daerah secara terfokus. Di samping itu, mengingat pembangunan memerlukan pembiayaan untuk kelancaran pelaksanaannya, maka diperlukan perencanaan dan pengelolaan APBD yang senantiasa didasarkan pada prinsip efisiensi, efektifitas dan optimalisasi pemanfaatan berbagai sumber.

Selain sektor perdagangan dan industri, sektor keuangan juga merupakan sektor yang sangat penting untuk merealisasikan setiap aspek perencanaan pembangunan. Kecamatan Lape memiliki sebanyak 1 pasar dengan bangunan semi permanen, 3 minimarket/swalayan, 305 toko/warung/kelontong, 4 restoran/rumah makan, 19 warung/kedai makanan, dan 1 hotel. Selain itu, terdapat pula 1 Koperasi Unit Desa (KUD) dan 1 Kopinkra.



Gambar 8

Banyaknya Sarana dan Prasarana Ekonomi Menurut Desa dan Jenisnya di Kecamatan Lape, 2023

Tabel 8.1

Banyaknya Sarana dan Prasarana Ekonomi Menurut Desa dan Jenisnya di Kecamatan Lape, 2023

Desa/Kelurahan	Kelompok Pertokoan	Pasar dengan Bangunan Permanen	Pasar dengan Bangunan Semi Permanen	Pasar Tanpa Bangunan
(1)	(2)	(3)	(4)	(5)
Lape	-	-	-	-
Dete	-	-	1	-
Labuhan Kuris	-	-	-	-
Hijrah	-	-	-	-
Kecamatan Lape	-	-	-	-

Lanjutan Tabel 8.1

Desa/Kelurahan	Minimarket/ Swalayan	Toko/ Warung/ Kelontong	Restoran/ Rumah Makan
(1)	(6)	(7)	(8)
Lape	1	140	2
Dete	2	78	2
Labuhan Kuris	-	40	-
Hijrah	-	47	-
Kecamatan Lape	3	305	4

Lanjutan Tabel 8.1

Desa/Kelurahan	Warung/ Kedai Makanan	Hotel	Hostel/ Motel/ Losmen/ Wisma
(1)	(9)	(10)	(11)
Lape	4	1	-
Dete	8	-	-
Labuhan Kuris	6	-	-
Hijrah	1	-	-
Kecamatan Lape	19	1	-

Sumber: Kantor Desa se-Kecamatan Lape

Tabel 8.2

Banyaknya Sarana Lembaga Keuangan Yang Beroperasi Menurut Desa/Kelurahan dan Jenisnya di Kecamatan Lape, 2023

Desa/Kelurahan	Bank Umum Pemerintah	Bank Umum Swasta	Bank Perkreditan Rakyat
(1)	(2)	(3)	(4)
Lape	-	-	-
Dete	-	-	-
Labuhan Kuris	-	-	-
Hijrah	-	-	-
Kecamatan Lape	-	-	-

Sumber: Kantor Desa se-Kecamatan Lape

<https://sumbawakab.bps.go.id>

Tabel 8.3

Banyaknya Koperasi yang Masih Aktif Menurut Desa dan Jenis Koperasi di Kecamatan Lape, 2023

Desa/Kelurahan	Koperasi Unit Desa (KUD)	Kopinkra	Koperasi Simpan Pinjam (Kospin)	Koperasi Lainnya
(1)	(2)	(3)	(4)	(5)
Lape	-	-	-	-
Dete	1	-	-	-
Labuhan Kuris	-	1	-	-
Hijrah	-	-	-	-
Kecamatan Lape	1	1	-	-

Sumber: Kantor Desa se-Kecamatan Lape

DAFTAR PUSTAKA

- Direktorat Jenderal Hortikultura & Badan Pusat Statistik. 2022. *Pedoman Statistik Pertanian Hortikultura (SPH)*. Jakarta: Kementerian Pertanian.
- Direktorat Statistik Ketahanan Sosial. 2021. *Buku 3: Konsep dan Definisi Podes 2021*. Jakarta: Badan Pusat Statistik.

<https://sumbawakab.bps.go.id>

ST2023

SENSUS PERTANIAN

BerAKHLAK

Berorientasi Pelayanan • Akuntabel • Kompeten
Harmonis • Loyal • Adaptif • Kolaboratif

**# bangga
melayani
bangsa**

DATA

MENCERDASKAN BANGSA

Enlighten The Nation

<http://sumbawakab.bps.go.id>



**BADAN PUSAT STATISTIK
KABUPATEN SUMBAWA
BPS-STATISTICS SUMBAWA REGENCY**

Jl. Durian No. 70 Sumbawa Besar
Telp.: 0371-21047 Fax.: 0371-2629045
Homepage: <http://sumbawakab.bps.go.id>,
E-mail: bps5204@bps.go.id