

LUBUK BATANG DALAM ANGKA 2015



Kecamatan
Lubuk Batang

<http://ok.komeringulu.go.id>



**BADAN PUSAT STATISTIK
KABUPATEN OGAN KOMERING ULU**
BPS - Statistics of Ogan Komering Ulu Regency

LUBUK BATANG DALAM ANGKA 2015

LUBUK BATANG IN FIGURES 2015

No. Katalog BPS	:	1403.1601.091
ISSN	:	
No Publikasi	:	16016.1504
Ukuran Publikasi	:	21 Cm x 14,8 Cm
Jumlah Halaman	:	xi + 75 Halaman
Naskah	:	Seksi Integrasi Pengolahan dan Diseminasi Statistik, Badan Pusat Statistik Kab. Ogan Komering Ulu
Penyunting	:	Seksi Integrasi Pengolahan dan Diseminasi Statistik, Badan Pusat Statistik Kab. Ogan Komering Ulu
Diterbitkan oleh	:	Badan Pusat Statistik Kab. Ogan Komering Ulu
Dicetak Oleh	:	

**“Dilarang mengumumkan, mendistribusikan, mengomunikasikan,
dan/atau menggandakan sebagian atau seluruh isi buku ini
untuk tujuan komersial tanpa izin tertulis
dari Badan Pusat Statistik”**


KATA SAMBUTAN

Dalam rangka pelaksanaan otonomi daerah yang lebih tepat guna dan sasaran pada tingkat kecamatan (*district level*), maka dukungan data statistik yang *up to date*, handal dan terpercaya mutlak diperlukan. Untuk itu, pengembangan statistik dalam arti yang seluas-luasnya patut mendapat apresiasi dan dukungan semua pihak.

Publikasi LUBUK BATANG DALAM ANGKA 2015 ini, diharapkan mampu memenuhi kebutuhan konsumen data mengenai potret kecamatan ini selama tahun 2014. Penghargaan dan ucapan terima kasih patut diberikan kepada Koordinator Statistik Kecamatan Lubuk Batang yang telah berusaha maksimal guna terwujudnya publikasi ini. Dengan harapan, kiranya senantiasa berupaya meningkatkan cakupan dan kualitas isi publikasi ini dari waktu ke waktu.

Demikian, semoga publikasi ini bermanfaat bagi kita semua.

Baturaja, Oktober 2015
Kepala Badan Pusat Statistik
Kabupaten Ogan Komering ulu,



Ir. DJONI

NIP 19640830 199401 1 001

KATA PENGANTAR

Menyadari pentingnya data statistik bagi evaluasi dan perencanaan pembangunan suatu daerah, maka kami dengan segala keterbatasan yang ada berusaha menyajikan publikasi LUBUK BATANG DALAM ANGKA 2015 ini. Publikasi ini berisi berbagai data, seperti Geografis, Pemerintahan, Penduduk, Sosial, Pertanian, Perindustrian & Energi, Perdagangan, Transportasi, Komunikasi & Pariwisata, serta Keuangan.

Ucapan terima kasih kami sampaikan kepada semua pihak yang telah membantu dalam penyusunan publikasi ini. Tentu saja, tak ada gading yang tak retak, masih banyak salah dan kurang pada publikasi ini, untuk itu segala kritik dan saran yang konstruktif guna penyempurnaan publikasi ini di masa mendatang akan kami terima dengan segala senang hati.

Lubuk Batang, Oktober 2015

Penyusun,

AYU KRISNAWATI, SE
NIP. 19860927 201003 2 001

DAFTAR ISI

	Halaman
Halaman Sampul.....	i
Nomor Katalog	ii
Kata Sambutan.....	iii
Kata Pengantar.....	iv
Daftar Isi.....	v
Daftar Tabel.....	vi
Daftar Gambar	x
Penjelasan Umum.....	xi
Bab I GEOGRAFIS	1
Bab II PEMERINTAHAN.....	6
Bab III PENDUDUK	11
Bab IV SOSIAL.....	18
Bab V PERTANIAN	42
Bab VI PERINDUSTRIAN & ENERGI	55
Bab VII PERDAGANGAN	60
Bab VIII TRANSPORTASI, KOMUNIKASI & PARIWISATA	65
Bab IX KEUANGAN.....	71

DAFTAR TABEL

Halaman

BAB I : GEOGRAFIS

Tabel 1.1	Letak Geografis dan Ketinggian masing-masing Desa/Kelurahan dari Permukaan Laut (dalam meter) di Kecamatan Lubuk Batang, 2014	3
Tabel 1.2	Nama Kepala Desa/Lurah dan Alamat Kantor masing-masing Desa/Kelurahan di Kecamatan Lubuk Batang, 2014	4
Tabel 1.3	Jarak Kantor Kepala Desa/Lurah ke Kantor Camat dan Luas Wilayah masing-masing desa di Kecamatan Lubuk Batang, 2014	5

BAB II : PEMERINTAHAN

Tabel 2.1	Status Desa/Kelurahan di Kecamatan Lubuk Batang tahun 2014	8
Tabel 2.2	Jumlah Dusun, Rukun Tetangga, Perangkat Desa/Kelurahan dan Anggota Linmas dalam Kecamatan Lubuk Batang, 2014.....	9
Tabel 2.3	Jumlah Anggota Kepolisian Menurut Desa/Kelurahan yang bertugas di dalam Kecamatan Lubuk Batang, 2014	10

BAB III : PENDUDUK DAN TENAGA KERJA

Tabel 3.1.	Jumlah Penduduk menurut Jenis Kelamin dan Desa/Kelurahan di Kecamatan Lubuk Batang, 2014.....	15
Tabel 3.2	Kepadatan Penduduk menurut Desa/Kelurahan di Kecamatan Lubuk Batang, 2014.....	16
Tabel 3.3	Jumlah Penduduk dan Rumah Tangga menurut Desa/Kelurahan di Kecamatan Lubuk Batang, 2014.....	17

BAB IV : SOSIAL

Tabel 4.1	Jumlah Sekolah Dasar Negeri dan Swasta menurut Desa/Kelurahan di Kecamatan Lubuk Batang, 2014.....	26
Tabel 4.2	Jumlah Murid Sekolah Dasar Negeri dan Swasta menurut Desa/Kelurahan di Kecamatan Lubuk Batang, 2014	27
Tabel 4.3	Jumlah Guru Sekolah Dasar Negeri dan Swasta menurut Desa/Kelurahan di Kecamatan Lubuk Batang, 2014.....	28
Tabel 4.4	Jumlah Sekolah Menengah Pertama (SMP) dan Sekolah Menengah Atas (SMA) Negeri dan Swasta menurut Desa/kelurahan di Kecamatan Lubuk Batang, 2014 ...	29
Tabel 4.5	Jumlah Murid Sekolah Menengah Pertama (SMP) dan Sekolah Menengah Atas (SMA) Negeri dan Swasta menurut Desa/kelurahan di Kecamatan Lubuk Batang, 2014	30

Tabel 4.6	Jumlah Guru Sekolah Menengah Pertama (SMP) dan Sekolah Menengah Atas (SMA) Negeri dan Swasta menurut Desa/kelurahan di Kecamatan Lubuk Batang, 2014	31
Tabel 4.7	Jumlah Madrasah Ibtidaiyah Negeri dan Swasta menurut Desa/kelurahan di Kecamatan Lubuk Batang, 2014	32
Tabel 4.8	Jumlah Murid Madrasah Ibtidaiyah Negeri dan Swasta menurut Desa/kelurahan di Kecamatan Lubuk Batang, 2014	33
Tabel 4.9	Banyaknya Guru Madrasah Ibtidaiyah Negeri dan Swasta menurut Desa/kelurahan di Kecamatan Lubuk Batang, 2014.....	34
Tabel 4.10	Jumlah Madrasah Tsanawiyah (MTs) dan Madrasah Aliyah (MA) Negeri dan Swasta menurut Desa/kelurahan di Kecamatan Lubuk Batang, 2014	35
Tabel 4.11	Jumlah Murid Madrasah Tsanawiyah (MTs) dan Madrasah Aliyah (MA) Negeri dan Swasta menurut Desa/kelurahan di Kecamatan Lubuk Batang, 2014	36
Tabel 4.12	Banyaknya Guru Madrasah Tsanawiyah (MTs) dan Madrasah Aliyah (MA) Negeri dan Swasta menurut Desa/kelurahan di Kecamatan Lubuk Batang, 2014.....	37
Tabel 4.13	Jumlah Puskesmas, Puskesmas Pembantu, Poskesdes dan Posyandu menurut menurut Desa/kelurahan di Kecamatan Lubuk Batang, 2014	38
Tabel 4.14	Jumlah Dokter, Perawat dan Bidan menurut Desa/kelurahan di Kecamatan Lubuk Batang, 2014	39
Tabel 4.15	Jumlah Rumah Ibadah menurut Desa/kelurahan di Kecamatan Lubuk Batang, 2014....	40
Tabel 4.16	Jumlah Kelompok Karang Taruna dan Anggotanya menurut Desa/kelurahan di Kecamatan Lubuk Batang, 2014	41
BAB V : PERTANIAN		
Tabel 5.1	Luas Lahan menurut Penggunaan dan Desa/kelurahan di Kecamatan Lubuk Batang, 2014 (dalam hektar).....	48
Tabel 5.2	Luas Sawah menurut Jenis Pengairan dan Desa/kelurahan di Kecamatan Lubuk Batang, 2014 (dalam hektar).....	49
Tabel 5.3	Luas Tanam, Luas Panen dan Produksi Padi Sawah dan Padi Ladang menurut Desa/kelurahan di Kecamatan Lubuk Batang, 2014.....	50
Tabel 5.4	Luas Panen, Produksi, dan Produktifitas Palawija di Kecamatan Lubuk Batang, 2014	51
Tabel 5.5	Luas Tanaman Menghasilkan, Produksi, dan Produktifitas Perkebunan Rakyat di Kecamatan Lubuk Batang, 2014	52
Tabel 5.6	Jumlah Ternak Besar dan Ternak Kecil menurut Desa/kelurahan di Kecamatan Lubuk	

	Batang, 2014 (dalam ekor).....	53
Tabel 5.7	Jumlah Unggas menurut Desa/kelurahan di Kecamatan Lubuk Batang, 2014 (dalam ekor)	54
BAB VI : PERINDUSTRIAN DAN ENERGI		
Tabel 6.1	Jumlah Industri Kecil dan Rumah Tangga menurut Desa/kelurahan di Kecamatan Lubuk Batang, 2014.....	56
Tabel 6.2	Jumlah Rumah Tangga Pengguna Listrik PLN dan Non PLN menurut Desa/kelurahan di Kecamatan Lubuk Batang, 2014.....	57
Tabel 6.3	Jumlah Usaha Reparasi Kendaraan Bermotor menurut Desa/kelurahan di Kecamatan Lubuk Batang, 2014.....	58
Tabel 6.4	Jumlah Salon Kecantikan, Tukang Cukur, Tukang Jahit dan Tukang Photo menurut Desa/kelurahan di Kecamatan Lubuk Batang, 2014.....	59
BAB VII : PERDAGANGAN		
Tabel 7.1	Jumlah Pasar Permanen, Semi Permanen dan Lainnya menurut Desa/kelurahan di Kecamatan Lubuk Batang, 2014.....	61
Tabel 7.2	Jumlah Warung Kelontong (Manisan) dan Minimarket menurut Desa/kelurahan di Kecamatan Lubuk Batang, 2014.....	62
Tabel 7.3	Jumlah Bank, KUD, dan Koperasi non KUD menurut Desa/kelurahan di Kecamatan Lubuk Batang, 2014	63
Tabel 7.4	Jumlah Rumah Makan dan Warung Makan (Kedai) menurut Desa/kelurahan di Kecamatan Lubuk Batang, 2014.....	64
BAB VIII : TRANSPORTASI, KOMUNIKASI DAN PARIWISATA		
Tabel 8.1	Jenis Prasarana Transportasi dan Ketersediaan Angkutan Umum menurut Desa/kelurahan di Kecamatan Lubuk Batang, 2014.....	67
Tabel 8.2	Keberadaan Base Transceiver Station (BTS) menurut Desa/Kelurahan di Kecamatan Lubuk Batang, 2014.....	68
Tabel 8.3	Ketersediaan Sarana Komunikasi menurut Desa/Kelurahan di Kecamatan Lubuk Batang, 2014	69
Tabel 8.4	Nama Objek Wisata dan Jenis Wisata di Kecamatan Lubuk Batang, 2014	70
BAB IX : KEUANGAN DAN HARGA-HARGA		
Tabel 9.1	Anggaran Pendapatan menurut Desa/kelurahan di Kecamatan Lubuk Batang, 2014...	73

Tabel 9.2	Anggaran Pengeluaran menurut Desa/kelurahan di Kecamatan Lubuk Batang, 2014	74
Tabel 9.3	Dana Bantuan/Hibah yang Diterima menurut Desa/kelurahan di Kecamatan Lubuk Batang, 2014.....	75

<http://okukab.bps.go.id>

DAFTAR GAMBAR

Halaman

Gambar 1	Persentase Luas Desa/Kelurahan di Kecamatan Lubuk Batang, 2014.....	2
Gambar 2	Jumlah Kadus, RT, Aparat Desa dan Linmas di Kec. Lubuk Batang, 2014.....	7
Gambar 3	Piramida Penduduk menurut Jenis Kelamin di Kec. Lubuk Batang, 2014.....	14
Gambar 4	Persentase Jumlah Penduduk Setiap Desa di Kec. Lubuk Batang, 2014.....	14
Gambar 5	Jumlah SD, SMP dan SMA Negeri di Kecamatan Lubuk Batang, 2014.....	23
Gambar 6	Jumlah Murid dan Guru SD, SMP dan SMA Negeri di Kec. Lubuk Batang, 2014.....	23
Gambar 7	Jumlah Fasilitas Kesehatan di Kecamatan Lubuk Batang, 2014.....	24
Gambar 8	Jumlah Tenaga Kesehatan di Kecamatan Lubuk Batang, 2014.....	24
Gambar 9	Banyaknya Sarana Peribadatan di Kecamatan Lubuk Batang, 2014.....	25
Gambar 10.	Persentase Luas Tanah di Kecamatan Lubuk Batang 2014.....	45
Gambar 11.	Luas Panen (ha) Padi Sawah, Padi Ladang, KetelaPohon dan Jagung di Kecamatan Lubuk Batang, 2014	45
Gambar 12.	Jumlah Produksi (ton) PadiSawah, PadiLadang, KetelaPohon dan Jagung di Kecamatan Lubuk Batang, 2014.....	46
Gambar 13.	Luas Panen (ha) Komoditi Perkebunan Rakyat di Kecamatan Lubuk Batang, 2014	46
Gambar 14.	Jumlah Produksi (ton) Komoditi Perkebunan Rakyat di Kecamatan Lubuk Batang, 2014	47
Gambar 15.	Jumlah Ternak di Kecamatan Lubuk Batang, 2014.....	47
Gambar 16.	Jumlah Rumah Tangga Pemakai Listrik PLN di Kecamatan Lubuk Batang, 2014 ..	55
Gambar 17.	Sumber Penerimaan Anggaran di Kecamatan Lubuk Batang, 2014.....	72

PENJELASAN UMUM/ EXPLANATORY NOTES

Tanda-tanda, satuan-satuan dan lain-lainnya yang digunakan dalam publikasi ini, adalah sbb:

Symbols measurement unit and other acronyms which are used in this publication, are as follows:

1. TANDA-TANDA/SYMBOLS

Data belum tersedia/ <i>Data not yet available</i>	:	...
Data tidak tersedia/ <i>Data not available</i>	:	-
Data dapat diabaikan/ <i>Data Negligible</i>	:	0
Tanda desimal/ <i>Decimal Point</i>	:	,
Angka sementara/ <i>Preliminary Figures</i>	:	*)
Angka sangat sementara/ <i>Very Preliminary Figures</i>	:	**)
Angka sangat sangat sementara/ <i>VeryVery Preliminary Figures</i> ..	:	***)
Angka diperbaiki/ <i>Revised figures</i>	:	r)
Angka perkiraan/ <i>Estimated figures</i>	:	e)

2. SATUAN/UNITS

Barrel/ <i>barrel</i>	:	158,99 liter =
1/6,2898 m ³		
kilometer (km)/ <i>kilometers (km)</i>	:	1.000
m/ <i>meters(m)</i>		
kwintal (kw)/ <i>quintal (ql)</i>	:	100 kg
liter (untuk beras)/ <i>litre (for rice)</i>	:	0,80 kg
MSCF	:	1/35,3 m ³
Metric ton (m. ton)/ <i>metric ton (m ton)</i>	:	0,98421 long ton = 1.000 kg
once (oz)/ <i>once(oz)</i>	:	28,31
gram/ <i>grams</i>		
ton/ <i>ton</i>	:	1.000 kg
sak (untuk semen)/ <i>sack (for cement)</i>	:	40 kg atau/ 50 kg

satuan lain : buah, bungkus, butir, helai/lembar, kaleng, batang, pulsa, ton kilometer (ton-km), jam, menit, persen (%)

other units : *pack, number, pieces, tin, pulsa, ton-kilometres (ton-km), hour, minute, percents (%)*

BAB 1

GEOGRAFIS

BAB I : GEOGRAFIS

Secara administratif Kecamatan Lubuk Batang terdiri dari 15 buah desa dengan luas wilayah sekitar 50.722 Ha. Jika dilihat dari luas setiap desa yang terdapat di Kecamatan Lubuk Batang, maka desa yang memiliki luas wilayah terbesar adalah Desa Markisa (dengan luas wilayah 5 422 Ha), sedangkan Desa Banu Ayu merupakan desa yang memiliki luas wilayah terkecil (yaitu 672 Ha).

Secara umum, keadaan topografi Kecamatan Lubuk Batang meliputi 80 persen tanah datar dan 20 persen tanah berbukit-bukit.

Batas-batas Kecamatan Lubuk Batang adalah sebagai berikut:

- ❑ Sebelah Utara berbatasan dengan Kecamatan Baturaja Barat
- ❑ Sebelah Selatan berbatasan dengan Kecamatan Lengkiti
- ❑ Sebelah Timur berbatasan dengan Kabupaten OKU Selatan
- ❑ Sebelah Barat berbatasan dengan Kecamatan Pengandonan

Mayoritas penduduk Kecamatan Lubuk Batang bermata pencaharian sebagai petani. Adapun Jarak Kecamatan Lubuk Batang ke Ibukota Kabupaten (Kota Baturaja) sekitar 12,5 Km.

Gambar 1: Persentase Luas Desa di Kecamatan Lubuk Batang, 2015



Tabel 1.1. Letak Geografis dan Ketinggian masing-masing Desa/Kelurahan dari Permukaan Laut (dalam meter) di Kecamatan Lubuk Batang tahun 2014

Desa/Kelurahan	Letak Geografis		Ketinggian (mdpl)	Posisi Kantor Desa/Kelurahan	
	Pantai	Bukan Pantai		Latitude	longitude
(1)	(2)	(3)	(4)	(5)	(6)
1. Merbau	-	√	√	-3,97	104,07
2. Gunung Meraksa	-	√	√	-3,95	104,12
3. Kurup	-	√	√	-4,04	104,19
4. Banu Ayu	-	√	√	-4,08	104,21
5. Tanjung Dalam	-	√	√	-4,06	104,21
6. Lubuk Batang Baru	-	√	√	-4,05	104,22
7. Lubuk Batang Lama	-	√	√	-4,03	104,23
8. Belatung	-	√	√	-4,02	104,23
9. Karta Mulia	-	√	√	-4,02	104,25
10. Markisa	-	√	√	-3,99	104,26
11. Lunggaian Baru/Air Wal	-	√	√	-3,96	104,25
12. Lunggaian	-	√	√	-3,96	104,23
13. Tanjung Manggus	-	√	√	-3,94	104,21
14. Bandar Agung	-	√	√	-3,95	104,15
15. Sumber Bahagia	-	√	√	-3,96	104,08

Sumber: Badan Pusat Statistik Kabupaten Ogan Komering Ulu

Tabel 1.2. Nama Kepala Desa/Lurah dan Alamat Kantor masing-masing Desa/Kelurahan di Kecamatan Lubuk Batang tahun 2014

Desa/Kelurahan	Nama Kepala Desa/Lurah	Alamat Kantor Desa/kelurahan
(1)	(2)	(3)
1. Merbau	Pjs. Dinhar	Merbau
2. Gunung Meraksa	Dahlan	Gunung Meraksa
3. Kurup	Bakarrudin	Kurup
4. Banu Ayu	Tamimi	Banu Ayu
5. Tanjung Dalam	Herson	Tanjung Dalam
6. Lubuk Batang Baru	Pjs. Dartoni	Lubuk Batang Baru
7. Lubuk Batang Lama	Pjs. Walyadi	Lubuk Batang Lama
8. Belatung	Plando	Belatung
9. Karta Mulia	Suandi	Karta Mulia
10. Markisa	Johan Safari	Markisa
11. Lunggaian Baru/Air Wal	Umraidi	Lunggaian Baru/Air Wal
12. Lunggaian	Asromi	Lunggaian
13. Tanjung Manggus	Arif Zazili	Tanjung Manggus
14. Bandar Agung	Sailan SP	Bandar Agung
15. Sumber Bahagia	Bahrul	Sumber Bahagia

Sumber: Kantor Camat Lubuk Batang

Tabel 1.3. Jarak Kantor Kepala Desa/Lurah ke Kantor Camat dan Luas Wilayah masing-masing desa di Kecamatan Lubuk Batang tahun 2014

D e s a	Jarak Kantor Kepala Desa ke Kantor Camat (Km)	Luas Wilayah (Km)
(1)	(2)	(3)
1. Merbau	21,00	44,31
2. Gunung Meraksa	16,00	22,33
3. Kurup	2,00	31,89
4. Banu Ayu	3,50	12,66
5. Tanjung Dalam	4,00	19,14
6. Lubuk Batang Baru	1,70	47,84
7. Lubuk Batang Lama	3,00	38,27
8. Belatung	6,00	38,27
9. Karta Mulia	9,50	25,52
10. Markisa	12,00	54,22
11. Lunggaian Baru/Air Wal	13,50	52,50
12. Lunggaian	19,00	38,27
13. Tanjung Manggus	19,50	49,76
14. Bandar Agung	24,00	25,52
15. Sumber Bahagia	19,00	6,72

Sumber: Badan Pusat Statistik Kabupaten Ogan Komering Ulu

BAB 2

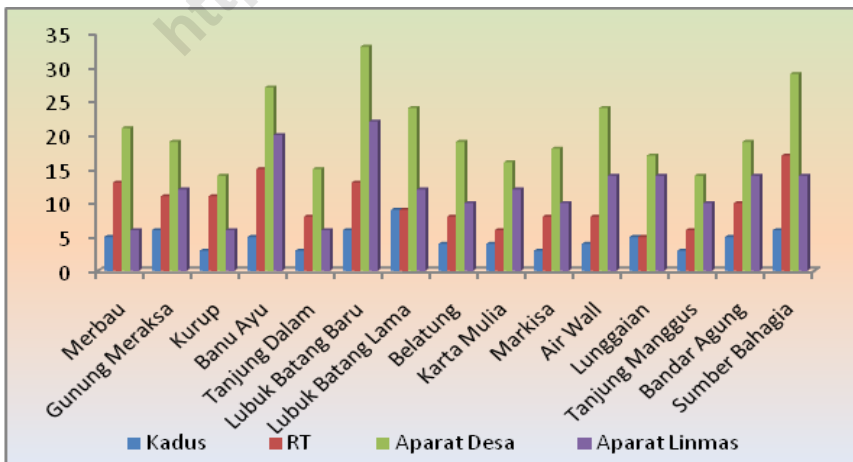
PEMERINTAHAN

BAB 2 : PEMERINTAHAN

Sampai tahun 2014 secara administratif, dari keseluruhan desa yang terdapat di Kecamatan Lubuk Batang masih berstatus desa dan belum satupun yang berstatus kelurahan. Dari seluruh desa tersebut, terdapat 309 orang perangkat desa, 71 orang kepala dusun/RW, 148 orang rukun tetangga, dan 79 orang anggota BPD. Informasi selengkapnya dapat diperhatikan pada tabel 2.2.

Salah satu indikator untuk melihat sampai sejauh mana tingkat kesejahteraan masyarakat suatu daerah adalah dengan memperhatikan tingkat keamanan di daerah tersebut. Untuk itu diperlukan aparat keamanan yang cukup untuk menjaga keamanan dan ketertiban suatu daerah, disamping tentu saja diharapkan adanya kesadaran dan partisipasi masyarakat untuk secara pro-aktif menjaga keamanan daerahnya.

Gambar 2: Jumlah Kadus, RT, Aparat Desa dan Linmas di Kec. Lubuk Batang, 2014



Tabel 2.1. Status Desa/Kelurahan di Kecamatan Lubuk Batang tahun 2014

Desa	Status	
	Desa	Kelurahan
(1)	(2)	(3)
1. Merbau	√	-
2. Gunung Meraksa	√	-
3. Kurup	√	-
4. Banu Ayu	√	-
5. Tanjung Dalam	√	-
6. Lubuk Batang Baru	√	-
7. Lubuk Batang Lama	√	-
8. Belatung	√	-
9. Karta Mulia	√	-
10. Markisa	√	-
11. Lunggaian Baru/Air Wall	√	-
12. Lunggaian	√	-
13. Tanjung Manggus	√	-
14. Bandar Agung	√	-
15. Sumber Bahagia	√	-
Jumlah	15	-

Sumber: Kantor Camat Lubuk Batang

Tabel 2.2. Jumlah Dusun, Rukun Tetangga, Perangkat Desa, Anggota Linmas dan BPD dalam Kecamatan Lubuk Batang, 2014

D E S A	Dusun	Rukun Tetangga	Aparat Desa	Anggota Linmas	Anggota BPD
(1)	(2)	(3)	(4)	(5)	(6)
1. Merbau	5	13	21	6	5
2. Gunung Meraksa	6	11	19	12	5
3. Kurup	3	11	14	6	5
4. Banu Ayu	5	15	27	20	7
5. Tanjung Dalam	4	8	15	6	5
6. Lubuk Batang Baru	6	13	33	22	7
7. Lubuk Batang Lama	9	9	24	12	5
8. Belatung	4	8	19	10	5
9. Karta Mulia	4	6	16	12	5
10. Markisa	3	8	18	10	5
11. Lunggaian Baru/Air Wall	4	8	24	14	5
12. Lunggaian	5	5	17	14	5
13. Tanjung Manggus	3	6	14	10	5
14. Bandar Agung	5	10	19	14	5
15. Sumber Bahagia	6	17	29	14	5
J u m l a h	71	148	309	82	79

Sumber : Badan Pusat Statistik Kabupaten OKU

Tabel 2.3. Jumlah Anggota Kepolisian Menurut Desa/Kelurahan yang bertugas di dalam Kecamatan Lubuk Batang, 2014

D E S A	Jumlah Anggota Polisi	Tempat Tugas
(1)	(2)	(3)
1. Merbau	1	Merbau
2. Gunung Meraksa	-	-
3. Kurup	18	Kurup
4. Banu Ayu	-	-
5. Tanjung Dalam	1	Tanjung Dalam
6. Lubuk Batang Baru	1	Lubuk Batang Baru
7. Lubuk Batang Lama	-	-
8. Belatung	1	Belatung
9. Karta Mulia	1	Karta Mulia
10. Markisa	1	Markisa
11. Lunggaian Baru/Air Wall	1	Lunggaian Baru/Air Wal
12. Lunggaian	1	Lunggaian
13. Tanjung Manggus	1	Tanjung Manggus
14. Bandar Agung	-	-
15. Sumber Bahagia	1	Sumber Bahagia
J u m l a h	28	

Sumber: Kantor Camat Lubuk Batang

BAB 3

PENDUDUK

BAB 3 : PENDUDUK

3.1. Penduduk

Pembangunan yang dilaksanakan oleh pemerintah suatu daerah memiliki sasaran utama untuk meningkatkan kesejahteraan penduduk yang ada di dalam daerah tersebut. Untuk itu pemerintah daerah telah melaksanakan berbagai upaya dalam rangka mengantisipasi masalah kependudukan. Usaha untuk menekan laju pertumbuhan penduduk juga telah dilakukan oleh pemerintah melalui Program Keluarga Berencana yang telah dimulai sejak awal tahun 1970-an. Akan tetapi, semua usaha tersebut tidak akan memiliki arti jika tanpa dukungan dari seluruh lapisan penduduk yang mendiami daerah tersebut.

a. Jumlah dan Laju Pertumbuhan penduduk

Pada tahun 2014, jumlah penduduk di Kecamatan Lubuk Batang berjumlah 29.013 jiwa,

dengan komposisi 14.924 jiwa berjenis kelamin laki-laki dan 14.089 jiwa berjenis kelamin perempuan. Dengan demikian penduduk. Berdasarkan jumlah penduduk dan luas wilayahnya dapatlah diketahui rata-rata kepadatan penduduk kecamatan Lubuk Batang yaitu 57,20 jiwa setiap Km^2 (Informasi selengkapnya disajikan dalam tabel 3.1 dan 3.2).

Jika diamati jumlah penduduk per desa di Kecamatan Lubuk Batang, maka terlihat bahwa Desa Lubuk Batang Baru merupakan desa yang memiliki jumlah penduduk terbesar, yaitu 4.329 jiwa karena didukung fasilitas desa yang memadai. Sedangkan desa yang memiliki jumlah penduduk terkecil adalah Desa Lunggaian Baru/Air Wal dengan jumlah penduduk sebanyak 969 jiwa.

b. Persebaran dan Kepadatan Penduduk

Penduduk sebagai obyek sekaligus subyek utama pembangunan merupakan pokok yang selalu menjadi perhatian pemerintah. Pertumbuhan penduduk yang terlampau tinggi akan menjadi beban bagi suatu daerah manakala penduduk di wilayah tersebut sudah padat, tetapi sebaliknya pertumbuhan penduduk yang tinggi justru diharapkan guna mempercepat proses pembangunan di daerah yang masih jarang penduduknya.

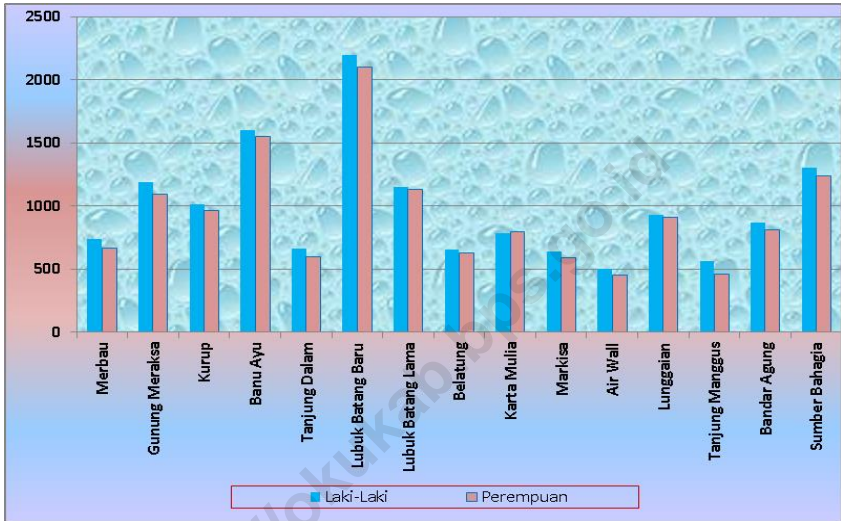
Dilihat dari kepadatan penduduk per kilometer, Desa Sumber Bahagia merupakan wilayah yang memiliki luas wilayah terkecil, tetapi memiliki kepadatan penduduk terbesar yaitu 381,25 jiwa per Km^2 , Sedangkan Desa Lunggaian Baru/Air Wall merupakan desa yang memiliki kepadatan penduduk terkecil yaitu 18,47 jiwa per Km^2 .

c. Rasio Jenis Kelamin dan Rata-rata Besarnya Anggota Rumah Tangga

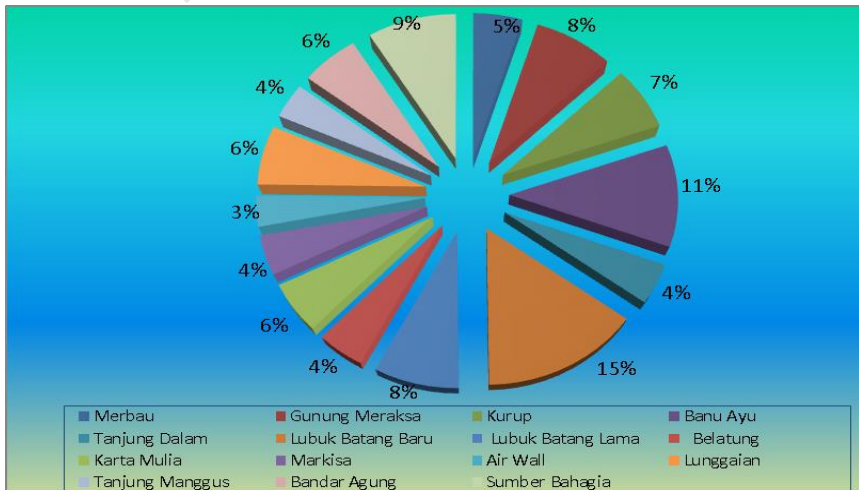
Pada Tahun 2014, rasio jenis kelamin Kecamatan Lubuk Batang berada di atas 100 yaitu sebesar 105,92. Ini mengindikasikan bahwa jumlah penduduk laki-laki lebih banyak daripada jumlah penduduk perempuan. Hanya desa Karta Mulia yang memiliki rasio jenis kelaminnya di bawah 100 yaitu sebesar 99,00.

Jumlah rumah tangga di Kecamatan Lubuk Batang adalah 7.048 rumah tangga, sedangkan jumlah penduduk 29.013 jiwa. Dari hasil pembagian dua variabel tersebut diperoleh rata-rata rumah tangga dihuni oleh 4,08 jiwa. Dengan keadaan ini dapat terlihat bahwa jumlah penduduk dalam setiap rumahtangga di Kecamatan Lubuk Batang rata-rata 4 jiwa. Atau dapat diasumsikan setiap rumahtangga dihuni oleh 2 orangtua (ibu-bapak) dan 2 orang anak.

Gambar 3: Jumlah Penduduk menurut Jenis Kelamin di Kec. Lubuk Batang, 2014



Gambar 4: Persentase Jumlah Penduduk Setiap Desa di Kec. Lubuk Batang, 2014



Tabel 3.1. Jumlah Penduduk menurut Jenis Kelamin dan Desa di Kecamatan Lubuk Batang, 2014

D E S A	Laki-Laki	Perempuan	Jumlah
(1)	(2)	(3)	(4)
1. Merbau	742	669	1 411
2. Gunung Meraksa	1 200	1 098	2 298
3. Kurup	1 022	969	1 991
4. Banu Ayu	1 613	1 561	3 174
5. Tanjung Dalam	668	604	1 272
6. Lubuk Batang Baru	2 213	2 116	4 329
7. Lubuk Batang Lama	1 164	1 140	2 304
8. Belatung	658	629	1 287
9. Karta Mulia	794	802	1 596
10. Markisa	643	596	1 239
11. Lunggaian Baru/Air Wal	510	459	969
12. Lunggaian	937	920	1 857
13. Tanjung Manggus	565	464	1 029
14. Bandar Agung	878	817	1 695
15. Sumber Bahagia	1 317	1 245	2 562
J U M L A H	14.924	14.089	29.013

Sumber: Badan Pusat Statistik Kab. Ogan Komering Ulu

Tabel 3.2. Kepadatan Penduduk menurut Desa di Kecamatan Lubuk Batang, 2014

Desa	Penduduk (Jiwa)	Luas Wilayah (Km ²)	Kepadatan Penduduk (Jiwa/Km ²)
(1)	(2)	(3)	(4)
1. Merbau	1 411	44,31	31,84
2. Gunung Meraksa	2 298	22,33	102,91
3. Kurup	1 991	31,89	62,43
4. Banu Ayu	3 174	12,66	250,71
5. Tanjung Dalam	1 272	19,14	66,46
6. Lubuk Batang Baru	4 329	47,84	90,49
7. Lubuk Batang Lama	2 304	38,27	60,20
8. Belatung	1 287	38,27	33,63
9. Karta Mulia	1 596	25,52	62,54
10. Markisa	1 239	54,22	22,85
11. Lunggaian Baru/Air Wall	969	52,50	18,47
12. Lunggaian	1 857	38,27	48,52
13. Tanjung Manggus	1 029	49,76	20,68
14. Bandar Agung	1 695	25,52	66,42
15. Sumber Bahagia	2 562	6,72	381,25
J U M L A H	29.013	507, 22	57,20

Sumber: Badan Pusat Statistik Kab. Ogan Komering Ulu

Tabel 3.3. Jumlah Penduduk dan Rumah Tangga menurut Desa di Kecamatan Lubuk Batang, 2014

Desa	Penduduk (jiwa)	Rumah Tangga
(1)	(2)	(3)
1. Merbau	1 411	343
2. Gunung Meraksa	2 298	558
3. Kurup	1 991	484
4. Banu Ayu	3 174	771
5. Tanjung Dalam	1 272	309
6. Lubuk Batang Baru	4 329	1 052
7. Lubuk Batang Lama	2 304	560
8. Belatung	1 287	313
9. Karta Mulia	1 596	388
10. Markisa	1 239	301
11. Lunggaian Baru/Air Wall	969	235
12. Lunggaian	1 857	451
13. Tanjung Manggus	1 029	250
14. Bandar Agung	1 695	412
15. Sumber Bahagia	2 562	622
J U M L A H	29 013	7 048

Sumber: Badan Pusat Statistik Kab. Ogan Komering Ulu

BAB 4

SOSIAL

BAB 4: SOSIAL

Keadaan sosial suatu wilayah dapat digunakan sebagai indikator atau proxy (pendekatan) dalam mengamati dan menganalisa kualitas hidup penduduknya. Semakin maju dan berkualitas kehidupan penduduk suatu wilayah maka sarana sosial (seperti: sekolah, sarana kesehatan, akses informasi, dan lain-lain) akan semakin baik pula.

Untuk mengetahui keadaan umum sosial penduduk Kecamatan Lubuk Batang pada tahun 2014 dapat dilihat dari beberapa indikator di bawah ini:

4.1. Pendidikan

Salah satu keberhasilan pembangunan di suatu daerah adalah apabila didukung oleh sumber daya yang berkualitas. Melalui jalur pendidikan, pemerintah berupaya dan berkehendak untuk meningkatkan kualitas sumber daya manusia penduduk, dengan tingkat

pendidikan penduduk yang makin membaik maka dapat diharapkan kualitas kehidupan masyarakat juga akan membaik. Program Wajib belajar 6 tahun yang dilanjutkan dengan wajib belajar 9 tahun adalah bentuk upaya pemerintah dalam rangka merealisasikan tujuan di atas, sehingga dapat tercipta sumber daya manusia tangguh yang siap untuk bersaing pada era globalisasi.

Upaya yang telah dilakukan oleh pemerintah tentu saja membutuhkan dukungan dari semua pihak, terutama dukungan dari masyarakat itu sendiri. Untuk itu, pemerintah harus mampu memfasilitasi berbagai sarana dan prasarana penunjang pendidikan secara memadai dengan memperhatikan pemerataan distribusinya ke semua wilayah. Sarana dan prasarana dimaksud baik sarana fisik seperti bangunan

sekolah namun juga saran non fisik seperti tenaga pengajar yang dari waktu ke waktu kualitasnya semakin membaik.

Jumlah Sekolah Dasar yang ada di Kecamatan Lubuk Batang pada tahun 2014 berjumlah 20 unit sekolah yang terdiri dari 18 unit sekolah dasar negeri/inpres dan 2 unit sekolah dasar swasta. Keseluruhan sekolah dasar tersebut menyebar di hampir setiap desa, dengan total murid SD negeri/inpres sebanyak 3.584 siswa dan keseluruhan tenaga pengajar (guru) SD negeri/inpres sebanyak 269 orang, sedangkan total murid SD swasta berjumlah 303 siswa dan keseluruhan tenaga pengajar (guru) SD Swasta sebanyak 16 orang.

Sementara jumlah SLTP di Kecamatan Lubuk Batang ada sebanyak 8 unit sekolah yang terdiri dari 7 unit SLTP negeri/inpres dan 1 unit SLTP swasta serta jumlah

SLTA/SMU hanya berjumlah 1 unit sekolah yang terdiri dari 1 unit SMU negeri/inpres.. Adapun keseluruhan siswa SLTP negeri/inpre sebanyak 1.113 siswa yang diasuh oleh 123 guru dan jumlah siswa SLTP swasta sebanyak 113 siswa yang diasuh oleh 17 guru. Sedangkan jumlah siswa SLTA/SMU sebanyak 449 siswa, yang diasuh oleh 41 guru SLTA/SMU.

4.2. Kesehatan

Salah satu hak dasar warga Negara adalah tercapainya hidup sehat. Oleh karenanya pembangunan bidang kesehatan, menjadi sangat urgen karena menyangkut seluruh aspek kehidupan manusia. Jika pembangunan kesehatan di suatu daerah berhasil dengan baik maka taraf kesejahteraan penduduk di daerah tersebut secara langsung dapat pula meningkat. Selain itu, pembangunan kesehatan juga memuat mutu dan upaya kesehatan yang sangat dipengaruhi oleh

ketersediaan fasilitas kesehatan dengan menciptakan akses pelayanan kesehatan dasar yang didukung oleh sumber daya kesehatan yang memadai seperti rumah sakit, puskesmas, tenaga kesehatan (dokter, bidan, perawat, dll) dan ketersediaan obat.

Secara umum, pelayanan kesehatan masyarakat diarahkan kepada pelayanan kesehatan penduduk, pelayanan kesehatan terhadap tenaga produktif dan usaha preventif kesehatan. Upaya yang dilakukan pemerintah dalam pelayanan kesehatan meliputi pelayanan kesehatan kepada seluruh lapisan masyarakat dan diupayakan agar dapat menjangkau seluruh lapisan masyarakat, utamanya masyarakat dengan golongan ekonomi lemah sehingga diharapkan mereka dapat pula menikmati pelayanan kesehatan yang jauh lebih baik.

Sampai dengan tahun 2014, fasilitas kesehatan yang terdapat di Kecamatan Lubuk Batang

meliputi 1 puskesmas, 5 puskesmas pembantu, 21 poskesdes dan 28 posyandu. Sedangkan tenaga kesehatan meliputi 2 orang dokter, 39 orang perawat dan 49 orang bidan desa. Jika dilihat dari banyaknya penduduk yang tersebar pada 15 desa di Kecamatan Lubuk Batang, maka ketersediaan fasilitas kesehatan maupun tenaga kesehatan tersebut masih belum memadai.

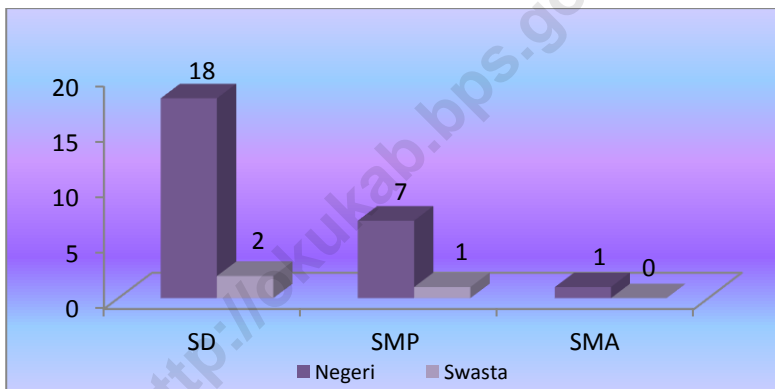
4.3. Agama

Kebebasan beragama dan menjalankan ibadah sesuai dengan agama dan keyakinannya dijamin oleh Undang-undang dasar secara mutlak. Dengan kebebasan tersebut diharapkan semua warga Negara dapat memperoleh ketentraman bathinnya, yang merupakan salah satu kebutuhan dasar seluruh umat manusia. Untuk itu, fasilitas rumah ibadah seperti masjid, musholla, gereja, dan lain-lain dapat dijadikan sebagai indikator ketaatan penduduk suatu

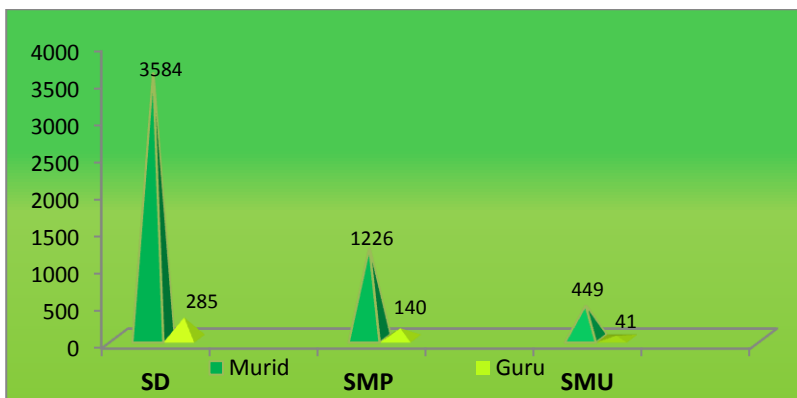
daerah dalam menjalankan ajaran agamanya, sehingga tercapai tujuannya dalam beragama.

Sampai tahun 2014, di dalam Kecamatan Lubuk Batang sudah terdapat 38 masjid, 33 langgar/musholla, 2 gereja dan 4 pura yang semuanya tersebar di 15 desa.

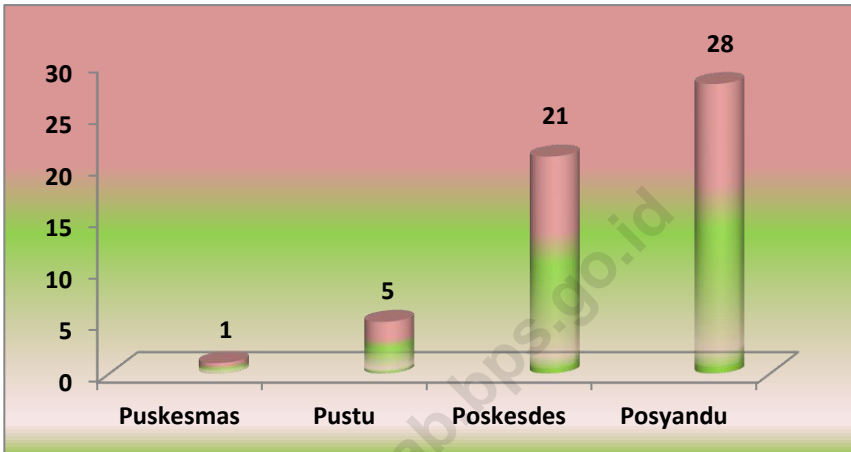
Gambar 5 : Jumlah SD, SLTP dan SLTA di Kecamatan Lubuk Batang, 2014



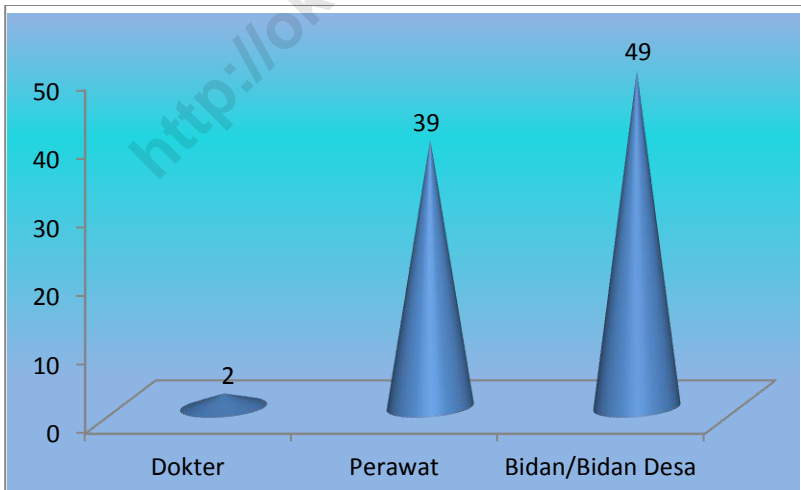
Gambar 6 : Jumlah Murid dan guru SD, SLTP dan SLTA di Kecamatan Lubuk Batang, 2014




Gambar 7 : Jumlah Fasilitas Kesehatan di Kecamatan Lubuk Batang, 2014



Gambar 8: Jumlah Tenaga Kesehatan di Kecamatan Lubuk Batang, 2014



Gambar 9 : Banyaknya Sarana Peribadatan di Kecamatan Lubuk Batang, 2014



Tabel 4.1 Jumlah Sekolah Dasar Negeri dan Swasta menurut Desa di Kecamatan Lubuk Batang, 2014

Desa/kelurahan	Jumlah Sekolah Dasar	
	Negeri (unit)	Swasta (unit)
(1)	(2)	(3)
1. Merbau	1	-
2. Gunung Meraksa	2	-
3. Kurup	1	-
4. Banu Ayu	3	-
5. Tanjung Dalam	1	-
6. Lubuk Batang Baru	1	1
7. Lubuk Batang Lama	1	1
8. Belatung	1	-
9. Karta Mulia	1	-
10. Markisa	1	-
11. Lunggaian Baru/Air Wal	1	-
12. Lunggaian	1	-
13. Tanjung Manggus	1	-
14. Bandar Agung	1	-
15. Sumber Bahagia	1	-
J u m l a h	18	2

Sumber: Badan Pusat Statistik Kabupaten OKU

Tabel 4.2 Jumlah Murid Sekolah Dasar Negeri dan Swasta menurut Desa/Kelurahan di Kecamatan Lubuk Batang, 2014

Desa/kelurahan	Jumlah Murid Sekolah Dasar	
	Negeri	Swasta
(1)	(2)	(3)
1. Merbau	170	-
2. Gunung Meraksa	339	-
3. Kurup	236	-
4. Banu Ayu	418	-
5. Tanjung Dalam	226	-
6. Lubuk Batang Baru	335	211
7. Lubuk Batang Lama	182	92
8. Belatung	182	-
9. Karta Mulia	188	-
10. Markisa	180	-
11. Lunggaian Baru/Air Wal	124	-
12. Lunggaian	216	-
13. Tanjung Manggus	140	-
14. Bandar Agung	225	-
15. Sumber Bahagia	423	-
Jumlah	3 584	303

Sumber: UPTD Pendidikan Kecamatan Lubuk Batang

Tabel 4.3 Jumlah Guru Sekolah Dasar Negeri dan Swasta menurut Desa/Kelurahan di Kecamatan Lubuk Batang, 2014

Desa/kelurahan	Jumlah Guru Sekolah Dasar	
	Negeri	Swasta
(1)	(2)	(3)
1. Merbau	13	-
2. Gunung Meraksa	28	-
3. Kurup	15	-
4. Banu Ayu	49	-
5. Tanjung Dalam	17	-
6. Lubuk Batang Baru	19	9
7. Lubuk Batang Lama	14	7
8. Belatung	15	-
9. Karta Mulia	13	-
10. Markisa	12	-
11. Lunggaian Baru/Air Wal	13	-
12. Lunggaian	14	-
13. Tanjung Manggus	14	-
14. Bandar Agung	13	-
15. Sumber Bahagia	17	-
J u m l a h	269	16

Sumber: UPTD Pendidikan Kecamatan Lubuk Batang

Tabel 4.4 Jumlah Sekolah Menengah Pertama (SMP) dan Sekolah Menengah Atas (SMA) Negeri dan Swasta menurut Desa/kelurahan di Kecamatan Lubuk Batang, 2014

Desa/kelurahan	SMP		SMA	
	Negeri (unit)	Swasta (unit)	Negeri (unit)	Swasta (unit)
(1)	(2)	(3)	(4)	(5)
1. Merbau	1	-	-	-
2. Gunung Meraksa	2	-	-	-
3. Kurup	1	1	-	-
4. Banu Ayu	1	-	-	-
5. Tanjung Dalam	-	-	-	-
6. Lubuk Batang Baru	-	-	1	-
7. Lubuk Batang Lama	-	-	-	-
8. Belatung	-	-	-	-
9. Karta Mulia	1	-	-	-
10. Markisa	-	-	-	-
11. Lunggaian Baru/Air Wal	-	-	-	-
12. Lunggaian	1	-	-	-
13. Tanjung Manggus	-	-	-	-
14. Bandar Agung	-	-	-	-
15. Sumber Bahagia	-	-	-	-
Jumlah	7	1	1	-

Sumber: UPTD Pendidikan Kecamatan Lubuk Batang

Tabel 4.5. Jumlah Murid Sekolah Menengah Pertama (SMP) dan Sekolah Menengah Atas (SMA) Negeri dan Swasta menurut Desa/kelurahan di Kecamatan Lubuk Batang, 2014

Desa/kelurahan	SMP		SMA	
	Negeri	Swasta	Negeri	Swasta
(1)	(2)	(3)	(4)	(5)
1. Merbau	60	-	-	-
2. Gunung Meraksa	319	-	-	-
3. Kurup	302	113	-	-
4. Banu Ayu	37	-	-	-
5. Tanjung Dalam	-	-	-	-
6. Lubuk Batang Baru	-	-	449	-
7. Lubuk Batang Lama	-	-	-	-
8. Belatung	-	-	-	-
9. Karta Mulia	247	-	-	-
10. Markisa	-	-	-	-
11. Lunggaian Baru/Air Wal	-	-	-	-
12. Lunggaian	152	-	-	-
13. Tanjung Manggus	-	-	-	-
14. Bandar Agung	-	-	-	-
15. Sumber Bahagia	-	-	-	-
J u m l a h	1 113	113	449	-

Sumber: UPTD Pendidikan Kecamatan Lubuk Batang

Tabel 4.6. Jumlah Guru Sekolah Menengah Pertama (SMP) dan Sekolah Menengah Atas (SMA) Negeri dan Swasta menurut Desa/kelurahan di Kecamatan Lubuk Batang, 2014

Desa/kelurahan	SMP		SMA	
	Negeri	Swasta	Negeri	Swasta
(1)	(2)	(3)	(4)	(5)
1. Merbau	12	-	-	-
2. Gunung Meraksa	36	-	-	-
3. Kurup	17	17	-	-
4. Banu Ayu	14	-	-	-
5. Tanjung Dalam	-	-	-	-
6. Lubuk Batang Baru	-	-	44	-
7. Lubuk Batang Lama	-	-	-	-
8. Belatung	-	-	-	-
9. Karta Mulia	31	-	-	-
10. Markisa	-	-	-	-
11. Lunggaian Baru/Air Wal	-	-	-	-
12. Lunggaian	13	-	-	-
13. Tanjung Manggus	-	-	-	-
14. Bandar Agung	-	-	-	-
15. Sumber Bahagia	-	-	-	-
J u m l a h	123	17	44	-

Sumber: UPTD Pendidikan Kecamatan Lubuk Batang

Tabel 4.7 Jumlah Madrasah Ibtidaiyah Negeri dan Swasta menurut Desa/kelurahan di Kecamatan Lubuk Batang, 2014

Desa/kelurahan	Jumlah Madrasah Ibtidaiyah	
	Negeri (unit)	Swasta (unit)
(1)	(2)	(3)
1. Merbau	-	-
2. Gunung Meraksa	-	-
3. Kurup	-	-
4. Banu Ayu	-	-
5. Tanjung Dalam	-	-
6. Lubuk Batang Baru	-	-
7. Lubuk Batang Lama	-	-
8. Belatung	-	-
9. Karta Mulia	-	-
10. Markisa	-	-
11. Lunggaian Baru/Air Wal	-	-
12. Lunggaian	-	-
13. Tanjung Manggus	-	-
14. Bandar Agung	-	-
15. Sumber Bahagia	-	-
Jumlah	-	-

Sumber: UPTD Pendidikan Kecamatan Lubuk Batang

Tabel 4.8 Jumlah Murid Madrasah Ibtidaiyah Negeri dan Swasta menurut Desa/kelurahan di Kecamatan Lubuk Batang, 2014

Desa/kelurahan	Madrasah Ibtidaiyah	
	Negeri	Swasta
(1)	(2)	(3)
1. Merbau	-	-
2. Gunung Meraksa	-	-
3. Kurup	-	-
4. Banu Ayu	-	-
5. Tanjung Dalam	-	-
6. Lubuk Batang Baru	-	-
7. Lubuk Batang Lama	-	-
8. Belatung	-	-
9. Karta Mulia	-	-
10. Markisa	-	-
11. Lunggaian Baru/Air Wal	-	-
12. Lunggaian	-	-
13. Tanjung Manggus	-	-
14. Bandar Agung	-	-
15. Sumber Bahagia	-	-
Jumlah	-	-

Sumber: UPTD Pendidikan Kecamatan Lubuk Batang

Tabel 4.9 Banyaknya Guru Madrasah Ibtidaiyah Negeri dan Swasta menurut Desa/kelurahan di Kecamatan Lubuk Batang, 2014

Desa/kelurahan	Madrasah Ibtidaiyah	
	Negeri	Swasta
(1)	(2)	(3)
1. Merbau	-	-
2. Gunung Meraksa	-	-
3. Kurup	-	-
4. Banu Ayu	-	-
5. Tanjung Dalam	-	-
6. Lubuk Batang Baru	-	-
7. Lubuk Batang Lama	-	-
8. Belatung	-	-
9. Karta Mulia	-	-
10. Markisa	-	-
11. Lunggaian Baru/Air Wal	-	-
12. Lunggaian	-	-
13. Tanjung Manggus	-	-
14. Bandar Agung	-	-
15. Sumber Bahagia	-	-
Jumlah	-	-

Sumber: UPTD Pendidikan Kecamatan Lubuk Batang

Tabel 4.10 Jumlah Madrasah Tsanawiyah (MTs) dan Madrasah Aliyah (MA) Negeri dan Swasta menurut Desa/kelurahan di Kecamatan Lubuk Batang, 2014

Desa/kelurahan	Madrasah Tsanawiyah		Madrasah Aliyah	
	Negeri (unit)	Swasta (unit)	Negeri (unit)	Swasta (unit)
(1)	(2)	(3)	(4)	(5)
1. Merbau	-	-	-	-
2. Gunung Meraksa	-	-	-	-
3. Kurup	-	-	-	-
4. Banu Ayu	-	-	-	-
5. Tanjung Dalam	-	-	-	-
6. Lubuk Batang Baru	-	-	-	-
7. Lubuk Batang Lama	-	-	-	-
8. Belatung	-	-	-	-
9. Karta Mulia	-	-	-	-
10. Markisa	-	-	-	-
11. Lunggaian Baru/Air Wal	-	-	-	-
12. Lunggaian	-	-	-	-
13. Tanjung Manggus	-	-	-	-
14. Bandar Agung	-	-	-	-
15. Sumber Bahagia	-	-	-	-
J u m l a h	-	-	-	-

Sumber: UPTD Pendidikan Kecamatan Lubuk Batang

Tabel 4.11 Jumlah Murid Madrasah Tsanawiyah (MTs) dan Madrasah Aliyah (MA) Negeri dan Swasta menurut Desa/kelurahan di Kecamatan Lubuk Batang, 2014

Desa/kelurahan	Madrasah Tsanawiyah		Madrasah Aliyah	
	Negeri	Swasta	Negeri	Swasta
(1)	(2)	(3)	(4)	(5)
1. Merbau	-	-	-	-
2. Gunung Meraksa	-	-	-	-
3. Kurup	-	-	-	-
4. Banu Ayu	-	-	-	-
5. Tanjung Dalam	-	-	-	-
6. Lubuk Batang Baru	-	-	-	-
7. Lubuk Batang Lama	-	-	-	-
8. Belatung	-	-	-	-
9. Karta Mulia	-	-	-	-
10. Markisa	-	-	-	-
11. Lunggaian Baru/Air Wal	-	-	-	-
12. Lunggaian	-	-	-	-
13. Tanjung Manggus	-	-	-	-
14. Bandar Agung	-	-	-	-
15. Sumber Bahagia	-	-	-	-
J u m l a h	-	-	-	-

Sumber: UPTD Pendidikan Kecamatan Lubuk Batang

Tabel 4.12 Banyaknya Guru Madrasah Tsanawiyah (MTs) dan Madrasah Aliyah (MA) Negeri dan Swasta menurut Desa/kelurahan di Kecamatan Lubuk Batang, 2014

Desa/kelurahan	Madrasah Tsanawiyah		Madrasah Aliyah	
	Negeri	Swasta	Negeri	Swasta
(1)	(2)	(3)	(4)	(5)
1. Merbau	-	-	-	-
2. Gunung Meraksa	-	-	-	-
3. Kurup	-	-	-	-
4. Banu Ayu	-	-	-	-
5. Tanjung Dalam	-	-	-	-
6. Lubuk Batang Baru	-	-	-	-
7. Lubuk Batang Lama	-	-	-	-
8. Belatung	-	-	-	-
9. Karta Mulia	-	-	-	-
10. Markisa	-	-	-	-
11. Lunggaian Baru/Air Wal	-	-	-	-
12. Lunggaian	-	-	-	-
13. Tanjung Manggus	-	-	-	-
14. Bandar Agung	-	-	-	-
15. Sumber Bahagia	-	-	-	-
J u m l a h	-	-	-	-

Sumber: UPTD Pendidikan Kecamatan Lubuk Batang

Tabel 4.13 Jumlah Puskesmas, Puskesmas Pembantu, Poskesdes dan Posyandu menurut menurut Desa/kelurahan di Kecamatan Lubuk Batang, 2014

Desa/kelurahan	Puskesmas	Puskesmas Pembantu	Poskesdes	Posyandu
(1)	(2)	(3)	(4)	(5)
1. Merbau	-	-	2	4
2. Gunung Meraksa	-	1	3	3
3. Kurup	-	-	1	1
4. Banu Ayu	-	-	2	2
5. Tanjung Dalam	-	-	1	1
6. Lubuk Batang Baru	1	-	1	6
7. Lubuk Batang Lama	-	-	2	2
8. Belatung	-	-	1	1
9. Karta Mulia	-	1	1	1
10. Markisa	-	1	1	1
11. Lunggaian Baru/Air Wal	-	1	1	1
12. Lunggaian	-	-	1	1
13. Tanjung Manggus	-	-	1	1
14. Bandar Agung	-	-	1	1
15. Sumber Bahagia	-	1	1	1
Jumlah	1	5	20	27

Sumber: Badan Pusat Statistik Kabupaten OKU

Tabel 4.14. Jumlah Dokter, Perawat dan Bidan menurut Desa/kelurahan di Kecamatan Lubuk Batang, 2014

Desa/kelurahan	Dokter	Perawat	Bidan (Bidan Desa)
(1)	(2)	(3)	(4)
1. Merbau	-	-	2
2. Gunung Meraksa	-	2	3
3. Kurup	-	-	2
4. Banu Ayu	-	1	3
5. Tanjung Dalam	-	-	2
6. Lubuk Batang Baru	2	24	12
7. Lubuk Batang Lama	-	-	3
8. Belatung	-	1	1
9. Karta Mulia	-	1	2
10. Markisa	-	1	2
11. Lunggaian Baru/Air Wal	-	1	3
12. Lunggaian	-	-	2
13. Tanjung Manggus	-	-	2
14. Bandar Agung	-	1	3
15. Sumber Bahagia	-	4	7
Jumlah	2	39	49

Sumber: Badan Pusat Statistik Kabupaten OKU

Tabel 4.15 Jumlah Rumah Ibadah menurut Desa/kelurahan di Kecamatan Lubuk Batang, 2014

Desa/kelurahan	Mesjid	Langgar /Musholla	Gereja	Pura/ Vihara
(1)	(2)	(3)	(4)	(5)
1. Merbau	3	1	-	-
2. Gunung Meraksa	4	1	-	1
3. Kurup	4	1	-	-
4. Banu Ayu	1	2	-	-
5. Tanjung Dalam	1	-	-	-
6. Lubuk Batang Baru	3	4	-	-
7. Lubuk Batang Lama	3	2	-	-
8. Belatung	1	-	-	-
9. Karta Mulia	2	3	-	-
10. Markisa	3	6	-	3
11. Lunggaian Baru/Air Wal	2	9	-	-
12. Lunggaian	1	-	-	-
13. Tanjung Manggus	1	1	-	-
14. Bandar Agung	1	2	-	-
15. Sumber Bahagia	8	1	2	-
Jumlah	38	33	2	4

Sumber: Badan Pusat Statistik Kabupaten OKU

Tabel 4.16 Jumlah Kelompok Karang Taruna dan Anggotanya menurut Desa/kelurahan di Kecamatan Lubuk Batang, 2014

Desa/kelurahan	Jumlah Kelompok Karang Taruna	Jumlah Anggota
(1)	(2)	(3)
1. Merbau	1	60
2. Gunung Meraksa	3	135
3. Kurup	1	10
4. Banu Ayu	2	30
5. Tanjung Dalam	1	130
6. Lubuk Batang Baru	1	400
7. Lubuk Batang Lama	1	160
8. Belatung	1	100
9. Karta Mulia	1	70
10. Markisa	1	132
11. Lunggaian Baru/Air Wal	1	50
12. Lunggaian	1	150
13. Tanjung Manggus	1	150
14. Bandar Agung	1	20
15. Sumber Bahagia	1	100
Jumlah	18	1 697

Sumber: Kantor Camat Lubuk Batang

BAB 5

PERTANIAN

BAB 5: PERTANIAN

Kecamatan Lubuk Batang merupakan salah satu kecamatan di Kabupaten Ogan Komering Ulu (OKU) yang berpotensi sebagai lahan pertanian dan perkebunan. Pemanfaatan tanah di Kecamatan Lubuk Batang pada umumnya digunakan untuk pertanian padi (sawah), palawija, sayuran, hortikultura dan perkebunan rakyat. Selain itu, dalam kecamatan Lubuk Batang juga memiliki potensi peternakan besar maupun unggas.

Sebagai daerah yang mayoritas penduduknya berprofesi sebagai petani, maka informasi mengenai luas lahan pertanian/perkebunan, peternakan, perikanan, kehutanan, dan lain-lain dapat dipergunakan dalam melihat keadaan petani di Kecamatan Lubuk Batang. Dengan mengetahui luas lahan yang secara efektif digarap petani dan hasil yang diperoleh, maka diharapkan

dapat diukur tingkat produktifitasnya. Dengan demikian tingkat efisiensi dan efektifitas pengelolaan lahan oleh petani dapat terukur sehingga pemerintah daerah dapat menformulasikan upaya yang perlu dilakukan dalam pembinaan petani dan peningkatan kesejahteraan para petani di Kecamatan Lubuk Batang.

Pada tahun 2014, lahan sawah di Kecamatan Lubuk Batang seluas 375 Ha sedangkan luas lahan perkebunan, yaitu seluas 36.460 Ha. Selain digunakan sebagai lahan perkebunan, tanah kering yang terdapat di Kecamatan Lubuk Batang digunakan pula untuk membangun tempat pemukiman penduduk.

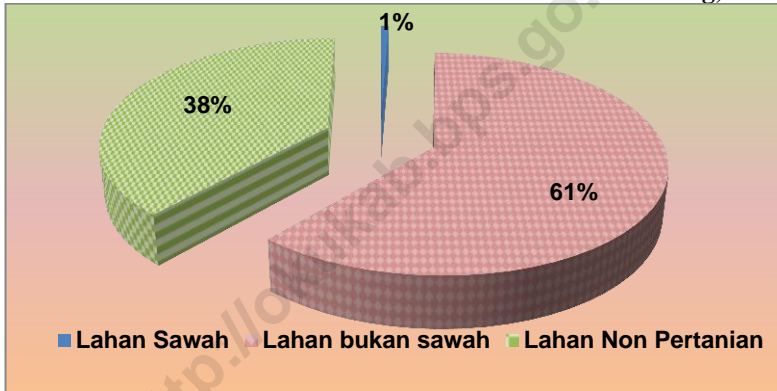
Pada tahun 2014, luas tanam padi sawah yaitu 195 Ha, luas panen sebesar 195 Ha, produksi sebesar 1 036,25 Ton GKP dengan rata-rata produksi 5,31 Ton/Ha sedangkan luas tanam padi ladang

yaitu 175 Ha, luas panen sebesar 175 Ha, produksi sebesar 472,50 Ton GKP dengan rata-rata produksi 2,70 Ton/Ha.

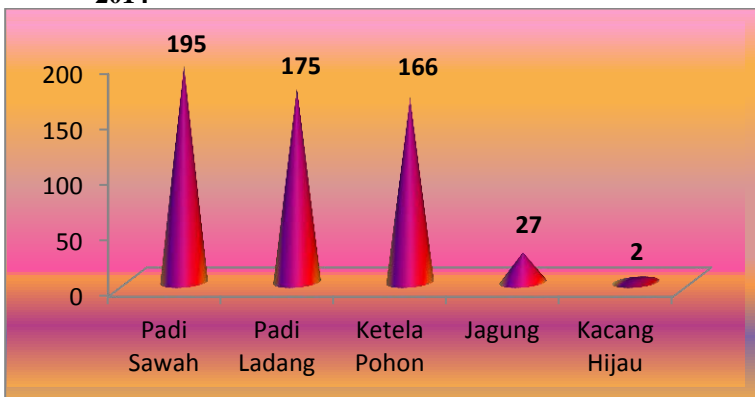
Informasi pertanian lainnya di Kecamatan Lubuk

Batang seperti luas panen dan produksi padi sawah/ladang, peternakan besar/kecil, dan lain-lain dapat diamati pada tabel-tabel yang disajikan dalam bab V ini.

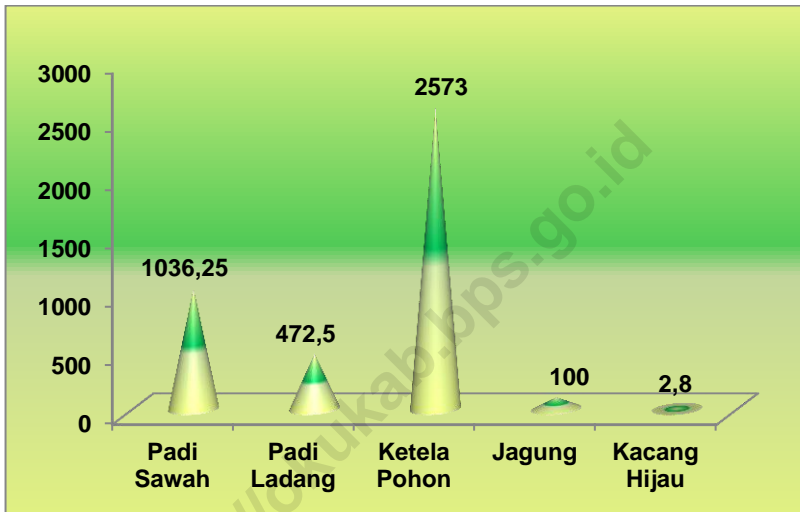
Gambar 10: Persentase Luas Tanah di Kecamatan Lubuk Batang, 2014




Gambar 11: Luas Panen (ha) Padi Sawah, Padi Ladang, Ketela Pohon, Jagung, dan Kacang Hijau di Kecamatan Lubuk Batang, 2014



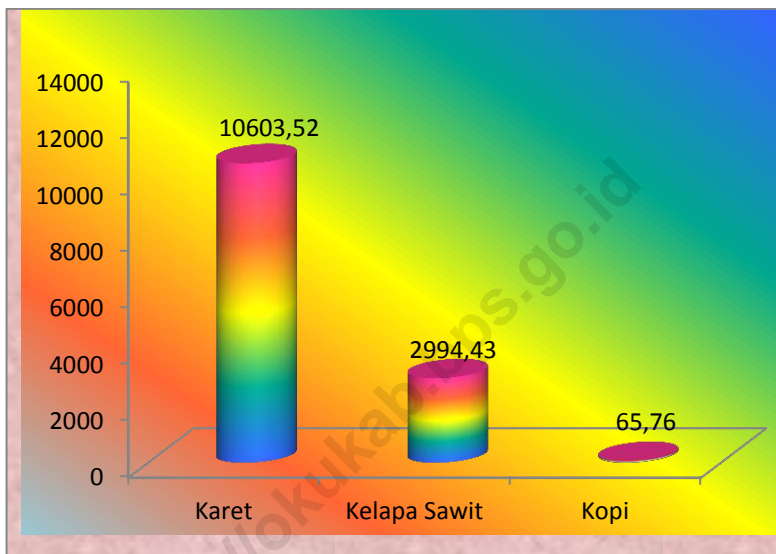
Gambar 12: Produksi (ton) Padi Sawah, Padi Ladang, Ketela Pohon, Jagung dan Kacang Hijau di Kecamatan Lubuk Batang, 2014



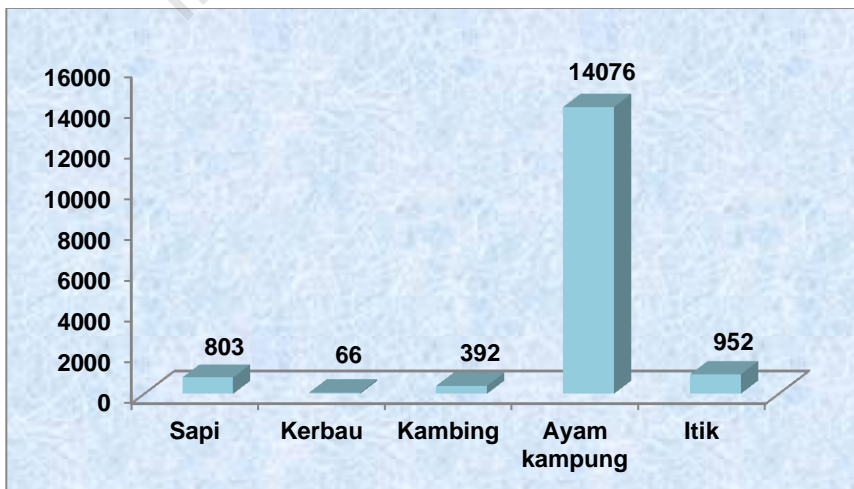
Gambar 13: Luas Panen (Ha) Komoditi Perkebunan Rakyat di Kecamatan Lubuk Batang, 2014



Gambar 14: Jumlah Produksi (Ton) Komoditi Perkebunan Rakyat di Kecamatan Lubuk Batang, 2014



Gambar 15: Jumlah Ternak di Kecamatan Lubuk Batang, 2014



Tabel 5.1 Luas Lahan menurut Penggunaan dan Desa/kelurahan di Kecamatan Lubuk Batang, 2014 (dalam hektar)

Desa/kelurahan	Sawah (ha)	Kebun/ Ladang (ha)	Lahan Non Pertanian (ha)	Total Luas Lahan (ha)
(1)	(2)	(3)	(4)	(5)
1. Merbau	-	420	80	500
2. Gunung Meraksa	-	800	300	1 100
3. Kurup	-	2 015	485	2 500
4. Banu Ayu	360	1700	100	3 300
5. Tanjung Dalam	-	2 560	6 400	8 960
6. Lubuk Batang Baru	-	1 200	1 500	2 700
7. Lubuk Batang Lama	-	5 400	5 999	11 400
8. Belatung	-	1 350	1 500	2 850
9. Karta Mulia	-	3 600	400	4 000
10. Markisa	-	800	54	854
11. Lunggaian Baru/Air Wal	-	7 150	75	7 225
12. Lunggaian	-	4 160	1 040	5 200
13. Tanjung Manggus	-	4 400	600	5 000
14. Bandar Agung	-	505	2 940	3 445
15. Sumber Bahagia	15	400	1 570	1 985
J u m l a h	375	36 460	23 043	61 019

Sumber: Badan Pusat Statistik Kabupaten OKU

Tabel 5.2 Luas Sawah menurut Jenis Pengairan dan Desa/kelurahan di Kecamatan Lubuk Batang, 2014 (dalam hektar)*

Desa/kelurahan	Jenis Pengairan		Jumlah
	Irigasi	Non Irigasi	
(1)	(2)	(3)	(4)
1. Merbau	-	-	-
2. Gunung Meraksa	-	-	-
3. Kurup	-	-	-
4. Banu Ayu	-	360	360
5. Tanjung Dalam	-	-	-
6. Lubuk Batang Baru	-	-	-
7. Lubuk Batang Lama	-	-	-
8. Belatung	-	-	-
9. Karta Mulia	-	-	-
10. Markisa	-	-	-
11. Lunggaian Baru/Air Wal	-	-	-
12. Lunggaian	-	-	-
13. Tanjung Manggus	-	-	-
14. Bandar Agung	-	-	-
15. Sumber Bahagia	-	15	15
J u m l a h	-	375	375

Sumber: Badan Pusat Statistik Kabupaten OKU

Tabel 5.3. Luas Tanam, Luas Panen dan Produksi Padi Sawah dan Padi Ladang menurut Desa/kelurahan di Kecamatan Lubuk Batang, 2014

T a h u n	Padi Sawah		Padi ladang	
	LuasPanen (ha)	Produksi (Ton)	Luas panen (ha)	Produksi (Ton)
(1)	(2)	(3)	(4)	(5)
2012	445	1 672,43	266	715,50
2013	375	1 617,75	16	44,08
2014	195	1 036,25	175	472,50

Sumber: Dinas Pertanian Tanaman Pangan dan Hortikultura Kabupaten OKU

Tabel 5.4 Luas Panen, Produksi, dan Produktifitas Palawija di Kecamatan Lubuk Batang, 2014

Jenis Tanaman	Luas Panen (Ha)	Produksi (Ton)	Produktifitas (Ton/Ha)
(1)	(2)	(3)	(4)
1. Ketela Pohon	166	2 573	15,50
2. Ketela Rambat	1	-	-
3. Jagung	27	100	3,70
4. Kacang Hijau	2	2,80	1,4
5. Kacang Kedelai	-	-	-

Sumber: Dinas Pertanian Tanaman Pangan dan Hortikultura Kabupaten OKU

Tabel 5.5 Luas Tanaman Menghasilkan, Produksi, dan Produktifitas Perkebunan Rakyat di Kecamatan Lubuk Batang, 2014

Jenis Tanaman	Tanaman Menghasilkan (Ha)	Produksi (Ton)	Produktifitas (ton/ha)
(1)	(2)	(3)	(4)
1. Karet	7 731	10 603,52	1,37
2. Kelapa Sawit	285	2 994,43	10,51
3. Kopi	95	65,76	0,70
4. Kelapa Rakyat	28	6,30	0,22
5. Pinang	15	17,40	1,16
6. Kayu Manis	-	-	-
7. Tembakau	-	-	-
8. Lada	-	-	-
9. Panili	-	-	-
10. Kakao	-	-	-

Sumber: Dinas Kehutanan dan Perkebunan Kabupaten OKU

Tabel 5.6. Jumlah Ternak Besar dan Ternak Kecil menurut Desa/kelurahan di Kecamatan Lubuk Batang, 2014 (dalam ekor)*

D e s a	Ternak Besar		Ternak Kecil	
	Sapi (ekor)	Kerbau (ekor)	Kambing (ekor)	Babi (ekor)
(1)	(2)	(3)	(4)	(5)
1. Merbau	20	-	61	-
2. Gunung Meraksa	13	-	23	-
3. Kurup	7	6	29	-
4. Banu Ayu	1	11	17	-
5. Tanjung Dalam	55	-	34	-
6. Lubuk Batang Baru	138	10	-	-
7. Lubuk Batang Lama	55	-	48	-
8. Belatung	77	-	84	-
9. Karta Mulia	105	6	20	-
10. Markisa	60	-	8	-
11. Lunggaian Baru/Air Wal	162	1	30	-
12. Lunggaian	2	-	-	-
13. Tanjung Manggus	0	28	25	-
14. Bandar Agung	10	-	-	-
15. Sumber Bahagia	98	4	13	-
J u m l a h	803	66	392	-

Sumber: Badan Pusat Statistik Kabupaten OKU

*) data masih sementara

Tabel 5.7. Jumlah Unggas menurut Desa/kelurahan di Kecamatan Lubuk Batang, 2014 (dalam ekor)*

D e s a	Ayam Buras (ekor)	Ayam Ras (ekor)	Itik (ekor)
(1)	(2)	(3)	(4)
1. Merbau	823	-	29
2. Gunung Meraksa	1 627	-	46
3. Kurup	132	-	0
4. Banu Ayu	1 067	-	74
5. Tanjung Dalam	499	-	22
6. Lubuk Batang Baru	12	-	0
7. Lubuk Batang Lama	2 052	-	49
8. Belatung	523	-	93
9. Karta Mulia	1 436	-	133
10. Markisa	1 424	-	84
11. Lunggaian Baru/Air Wal	1 169	-	72
12. Lunggaian	503	-	20
13. Tanjung Manggus	219	-	55
14. Bandar Agung	621	-	229
15. Sumber Bahagia	1 989	-	46
Jumlah	14 076	-	952

Sumber: Badan Pusat Statistik Kabupaten OKU

*) data masih sementara

BAB 6

PERINDUSTRIAN DAN ENERGI

BAB 6: PERINDUSTRIAN DAN ENERGI

6.1 PERINDUSTRIAN

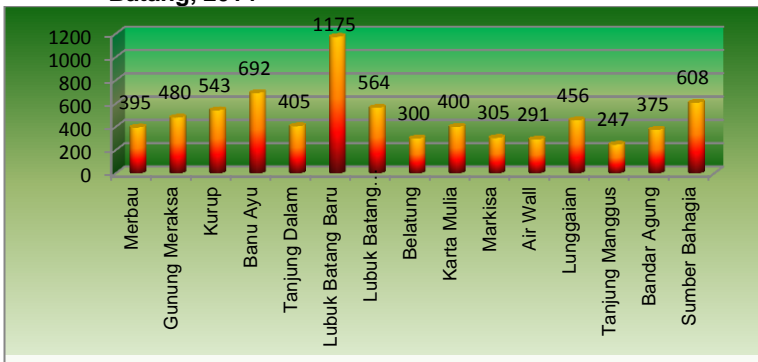
Sampai tahun 2014 di Kecamatan Lubuk Batang baru terdapat 4 industri kecil di desa Sumber Bahagia dengan jumlah tenaga kerja sebanyak masing-masing 5 orang dan 70 usaha industri rumah tangga yang tersebar di beberapa desa, dengan jumlah tenaga kerja sebanyak 1-2 orang. Selain itu di Kecamatan Lubuk Batang juga sudah terdapat 43 usaha reparasi motor. Untuk jumlah usaha, terdapat 4 salon kecantikan, 9 tukang cukur, 22 tukang jahit dan 3 tukang photo.

6.2. LISTRIK

Sebagian besar kebutuhan listrik di Kecamatan Lubuk Batang sudah dapat dipenuhi oleh PT. Perusahaan Listrik Negara (PLN). Sementara sebagian lagi masih disuplai oleh perusahaan-perusahaan non PLN (menggunakan petromak, pelita, dan sebagainya).

Sampai dengan tahun 2014, telah terdapat 7.236 rumah tangga di Kecamatan Lubuk Batang yang menggunakan listrik PLN dan ada 440 rumah tangga menggunakan listrik non PLN.

Gambar 13: Jumlah Rumah Tangga Pemakai Listrik di Kecamatan Lubuk Batang, 2014



Tabel 6.1 Jumlah Industri Kecil dan Rumah Tangga menurut Desa/kelurahan di Kecamatan Lubuk Batang, 2014

Desa/kelurahan	Industri Kecil		Industri Rumah Tangga	
	Usaha	Tenaga kerja	Usaha	Tenaga kerja
(1)	(2)	(3)	(4)	(5)
1. Merbau	-	-	-	-
2. Gunung Meraksa	-	-	10	10
3. Kurup	-	-	-	-
4. Banu Ayu	-	-	-	-
5. Tanjung Dalam	-	-	1	3
6. Lubuk Batang Baru	-	-	10	20
7. Lubuk Batang Lama	-	-	-	-
8. Belatung	-	-	1	2
9. Karta Mulia	-	-	3	6
10. Markisa	-	-	1	2
11. Lunggaian Baru/Air Wal	-	-	2	6
12. Lunggaian	-	-	-	-
13. Tanjung Manggus	-	-	-	-
14. Bandar Agung	-	-	40	40
15. Sumber Bahagia	4	20	2	6
Jumlah	4	20	70	95

Sumber: Badan Pusat Statistik Kabupaten OKU

Tabel 6.2 Jumlah Rumah Tangga Pengguna Listrik PLN dan Non PLN menurut Desa/kelurahan di Kecamatan Lubuk Batang, 2014

Desa/kelurahan	Rumah Tangga Pengguna Listrik	
	PLN	Listrik Non PLN
(1)	(2)	(3)
1. Merbau	395	34
2. Gunung Meraksa	480	160
3. Kurup	543	30
4. Banu Ayu	692	28
5. Tanjung Dalam	405	11
6. Lubuk Batang Baru	1 175	8
7. Lubuk Batang Lama	564	11
8. Belatung	300	43
9. Karta Mulia	400	-
10. Markisa	305	-
11. Lunggaian Baru/Air Wal	291	-
12. Lunggaian	456	64
13. Tanjung Manggus	247	28
14. Bandar Agung	375	-
15. Sumber Bahagia	608	23
Jumlah	7 236	440

Sumber: Badan Pusat Statistik Kabupaten OKU

Tabel 6.3. Jumlah Usaha Reparasi Kendaraan Bermotor menurut Desa/kelurahan di Kecamatan Lubuk Batang, 2014

Desa/kelurahan	Usaha Reparasi	
	Mobil (unit)	Sepeda Motor (unit)
(1)	(2)	(3)
1. Merbau	-	3
2. Gunung Meraksa	-	9
3. Kurup	-	5
4. Banu Ayu	-	4
5. Tanjung Dalam	-	-
6. Lubuk Batang Baru	-	8
7. Lubuk Batang Lama	-	-
8. Belatung	-	1
9. Karta Mulia	-	7
10. Markisa	-	-
11. Lunggaian Baru/Air Wal	-	-
12. Lunggaian	-	-
13. Tanjung Manggus	-	-
14. Bandar Agung	-	1
15. Sumber Bahagia	-	5
Jumlah	-	43

Sumber: Badan Pusat Statistik Kabupaten OKU

Tabel 6.4 Jumlah Salon Kecantikan, Tukang Cukur, Tukang Jahit dan Tukang Photo menurut Desa/kelurahan di Kecamatan Lubuk Batang, 2014

Desa/kelurahan	Jenis Usaha			
	Salon Kecantikan (unit)	Tukang Cukur (unit)	Tukang Jahit (unit)	Tukang Photo (unit)
(1)	(2)	(3)	(4)	(5)
1. Merbau	-	-	-	-
2. Gunung Meraksa	-	2	1	-
3. Kurup	-	2	-	-
4. Banu Ayu	-	-	-	-
5. Tanjung Dalam	-	-	1	-
6. Lubuk Batang Baru	1	2	5	-
7. Lubuk Batang Lama	-	-	5	-
8. Belatung	1	-	5	-
9. Karta Mulia	-	-	-	-
10. Markisa	-	1	3	1
11. Lunggaian Baru/Air Wal	-	-	-	-
12. Lunggaian	1	-	-	-
13. Tanjung Manggus	-	-	-	-
14. Bandar Agung	-	-	-	-
15. Sumber Bahagia	1	2	2	2
Jumlah	4	9	22	3

Sumber: Badan Pusat Statistik Kabupaten OKU

BAB 7

PERDAGANGAN

BAB 7: PERDAGANGAN

Sektor perdagangan di Kecamatan Lubuk Batang pada tahun 2014 belum memperlihatkan kemajuan. Di Kecamatan Lubuk Batang belum terdapat pasar permanen.

Kegiatan perekonomian masih terbatas lokasi perdagangan dalam bentuk pasar kalangan yang terdapat di 8 desa, yaitu Desa Gunung meraksa, Desa Lubuk Batang Lama, Desa Karta Mulia, Desa Markisa, Air wall, Tanjung Manggus, Bandar Agung dan Desa Sumber Bahagia. Kalangan adalah sejenis pasar yang hanya aktif pada hari-hari tertentu saja dalam setiap minggunya.

Kehadiran lembaga keuangan di suatu daerah, baik dalam bentuk lembaga keuangan bank maupun lembaga keuangan bukan bank

(KUD dan koperasi non-KUD) diharapkan mampu menjadi mitra yang baik bagi masyarakat dalam menghadapi berbagai kendala usaha, sehingga pada akhirnya diyakini akan lebih mampu memacu peningkatan perekonomian masyarakat dan tentu saja akan berdampak positif pada perkembangan ekonomi daerah.

Pada tahun 2014, Kecamatan Lubuk Batang sudah memiliki 4 lembaga keuangan dalam bentuk Koperasi Unit Desa (KUD) yang terdapat di Desa Gunung Meraksa, Desa Tanjung Manggus, Desa Markisa, dan Desa Air Wall. Perdagangan kecil/eceran dalam bentuk warung manisan/toko kelontong terdapat sebanyak 311 yang tersebar di setiap desa.

Tabel 7.1 Jumlah Pasar Permanen, Semi Permanen dan Lainnya menurut Desa/kelurahan di Kecamatan Lubuk Batang, 2014

Desa/kelurahan	Jenis Pasar		
	Pasar (Permanen dan Semi Permanen)	Kalangan	Lainnya
(1)	(2)	(3)	(4)
1. Merbau	-	-	-
2. Gunung Meraksa	-	1	-
3. Kurup	-	-	-
4. Banu Ayu	-	-	-
5. Tanjung Dalam	-	-	-
6. Lubuk Batang Baru	-	-	-
7. Lubuk Batang Lama	-	1	-
8. Belatung	-	-	-
9. Karta Mulia	-	1	-
10. Markisa	-	1	-
11. Lunggaian Baru/Air Wal	-	1	-
12. Lunggaian	-	-	-
13. Tanjung Manggus	-	1	-
14. Bandar Agung	-	1	-
15. Sumber Bahagia	-	1	-
J u m l a h	-	8	-

Sumber: Badan Pusat Statistik Kabupaten OKU

Tabel 7.2 Jumlah Warung Kelontong (Manisan) dan Minimarket menurut Desa/kelurahan di Kecamatan Lubuk Batang, 2014

Desa/kelurahan	Jenis Usaha	
	Warung Manisan	Minimarket
(1)	(2)	(3)
1. Merbau	20	-
2. Gunung Meraksa	15	-
3. Kurup	23	-
4. Banu Ayu	32	-
5. Tanjung Dalam	24	-
6. Lubuk Batang Baru	48	1
7. Lubuk Batang Lama	7	-
8. Belatung	10	-
9. Karta Mulia	30	-
10. Markisa	10	-
11. Lunggaian Baru/Air Wal	16	-
12. Lunggaian	6	-
13. Tanjung Manggus	18	-
14. Bandar Agung	16	-
15. Sumber Bahagia	36	-
Jumlah	311	1

Sumber: Badan Pusat Statistik Kabupaten OKU

Tabel 7.3 Jumlah Bank, KUD, dan Koperasi non KUD menurut Desa/kelurahan di Kecamatan Lubuk Batang, 2014

Desa/kelurahan	Jenis Usaha		
	Bank	KUD	Koperasi Non-KUD
(1)	(2)	(3)	(4)
1. Merbau	-	-	1
2. Gunung Meraksa	-	1	-
3. Kurup	-	-	-
4. Banu Ayu	-	-	1
5. Tanjung Dalam	-	-	-
6. Lubuk Batang Baru	-	-	1
7. Lubuk Batang Lama	-	-	-
8. Belatung	-	-	-
9. Karta Mulia	-	-	-
10. Markisa	-	1	-
11. Lunggaian Baru/Air Wal	-	1	-
12. Lunggaian	-	-	-
13. Tanjung Manggus	-	1	-
14. Bandar Agung	-	-	-
15. Sumber Bahagia	-	-	-
Jumlah	-	4	3

Sumber: Badan Pusat Statistik Kabupaten OKU

Tabel 7.4. Jumlah Rumah Makan dan Warung Makan (Kedai) menurut Desa/kelurahan di Kecamatan Lubuk Batang, 2014

Desa/kelurahan	Jumlah Usaha	
	Rumah Makan	Warung Makan
(1)	(2)	(3)
1. Merbau	-	5
2. Gunung Meraksa	-	3
3. Kurup	-	4
4. Banu Ayu	-	2
5. Tanjung Dalam	-	1
6. Lubuk Batang Baru	1	16
7. Lubuk Batang Lama	-	2
8. Belatung	-	2
9. Karta Mulia	-	5
10. Markisa	-	3
11. Lunggaian Baru/Air Wal	-	4
12. Lunggaian	-	1
13. Tanjung Manggus	-	0
14. Bandar Agung	-	2
15. Sumber Bahagia	-	5
Jumlah	1	55

Sumber: Badan Pusat Statistik Kabupaten OKU

BAB 8

**TRANSPORTASI,
KOMUNIKASI,
DAN PARIWISATA**

BAB 8: TRANSPORTASI, KOMUNIKASI DAN PARIWISATA

Transportasi dan komunikasi merupakan faktor utama yang dapat menunjang perkembangan suatu wilayah terutama menyangkut hubungan atau interaksi antara penduduk suatu wilayah dengan wilayah lain. Interaksi ini dapat berupa perdagangan, sosialisasi di dunia pendudukan, kesehatan dan lain sebagainya. Angkutan jalan raya merupakan salah satu fasilitas penting di bidang transportasi.

Sampai dengan tahun 2014, desa di Kecamatan Lubuk Batang yang sudah tersedia fasilitas angkutan umum dengan trayek tetap karena kebanyakan wilayah desa yang berada di jalan lalu lintas antar kabupaten.

Prasarana transportasi darat dan air terdapat di 3 desa yaitu Desa Banu Ayu, Lubuk Batang Baru, dan Lubuk Batang Lama. Sedangkan di beberapa desa

lainnya prasarana transportasi darat.

Pada tahun 2014, sudah ada 4 desa di Kecamatan Lubuk Batang yang memiliki *Base Transceiver Station* (BTS) yaitu Desa Gunung Meraksa, Tanjung Dalam, Belatung, dan Lubuk Batang Baru sehingga memiliki signal telepon kuat. Beberapa desa lainnya yang ada di Kecamatan Lubuk Batang masih lemah, karena tidak memiliki BTS.

Di Kecamatan Lubuk Batang terdapat objek wisata yang dapat dikunjungi kapan saja. Objek wisata tersebut yaitu air terjun duk-duk yang berada di Desa Merbau.

Tabel 8.1. Jenis Prasarana Transportasi dan Ketersediaan Angkutan Umum menurut Desa/kelurahan di Kecamatan Lubuk Batang, 2014

Desa/Kelurahan	Jenis Lalu Lintas			Ketersediaan Angkutan Umum		
	Darat	Air	Darat dan Air	Ada, dengan trayek tetap	Ada, tanpa trayek tetap	Tidak ada angkutan umum
(1)	(2)	(3)	(4)	(5)	(6)	(7)
1. Merbau	√	-	-	√	-	-
2. Gunung Meraksa	√	-	-	√	-	-
3. Kurup	√	-	-	√	-	-
4. Banu Ayu	-	-	√	√	-	-
5. Tanjung Dalam	√	-	-	√	-	-
6. Lubuk Batang Baru	-	-	√	√	-	-
7. Lubuk Batang Lama	-	-	√	√	-	-
8. Belatung	√	-	-	-	√	-
9. Karta Mulia	√	-	-	-	√	-
10. Markisa	√	-	-	-	-	√
11. Lunggaian Baru/Air Wal	√	-	-	-	-	√
12. Lunggaian	√	-	-	-	-	√
13. Tanjung Manggus	√	-	-	-	-	√
14. Bandar Agung	√	-	-	-	-	√
15. Sumber Bahagia	√	-	-	√	-	-

Sumber: Badan Pusat Statistik Kabupaten OKU

Tabel 8.2 Nama Objek Wisata dan Jenis Wisata di Kecamatan Lubuk Batang, 2014

Nama Objek Wisata (1)	Jenis Wisata (2)	Desa
Air Terjun Duk Duk	Agrowisata	Merbau

Sumber: Dinas Pemuda Olah Raga, Kebudayaan dan Pariwisata Kab. OKU

Tabel 8.3 Keberadaan *Base Transceiver Station* (BTS) menurut Desa di Kecamatan Lubuk Batang, 2014

Desa/kelurahan (1)	Keberadaan BTS	
	Ada (2)	Tidak Ada (3)
1. Merbau	-	√
2. Gunung Meraksa	√	-
3. Kurup	-	√
4. Banu Ayu	-	√
5. Tanjung Dalam	√	-
6. Lubuk Batang Baru	√	-
7. Lubuk Batang Lama	-	√
8. Belatung	√	-
9. Karta Mulia	-	√
10. Markisa	-	√
11. Lunggaian Baru/Air Wal	-	√
12. Lunggaian	-	√
13. Tanjung Manggus	-	√
14. Bandar Agung	-	√
15. Sumber Bahagia	-	√

Sumber: Badan Pusat Statistik Kabupaten OKU

Tabel 8.4 Ketersediaan Sarana Komunikasi menurut Desa di Kecamatan Lubuk Batang, 2014

Desa/ kelurahan	Pelangan Telepo n Kabel	Tele- pon Umum Koin	Wartel	Warnet	Kantor Pos/ Pos Pembantu/ Rumah Pos
(1)	(2)	(3)	(4)	(5)	(6)
1. Merbau	-	-	-	-	-
2. Gunung Meraksa	-	-	-	-	-
3. Kurup	-	-	-	-	-
4. Banu Ayu	-	-	-	-	-
5. Tanjung Dalam	-	-	-	-	-
6. Lubuk Batang Baru	-	-	-	-	-
7. Lubuk Batang Lama	-	-	-	-	-
8. Belatung	-	-	-	-	-
9. Karta Mulia	-	-	-	-	-
10. Markisa	-	-	-	-	-
11. Lunggaian Baru/Air Wal	-	-	-	-	-
12. Lunggaian	-	-	-	-	-
13. Tanjung Manggus	-	-	-	-	-
14. Bandar Agung	-	-	-	-	-
15. Sumber Bahagia	-	-	-	-	-

Sumber: Badan Pusat Statistik Kabupaten OKU

BAB 9

KEUANGAN

BAB 9: KEUANGAN

Data Bab 9 Keuangan masih menggunakan data tahun sebelumnya, karena kurang tersedianya data update/terbaru di Kecamatan Lubuk Batang. Sehingga analisis dan data masih sama dengan tahun sebelumnya.

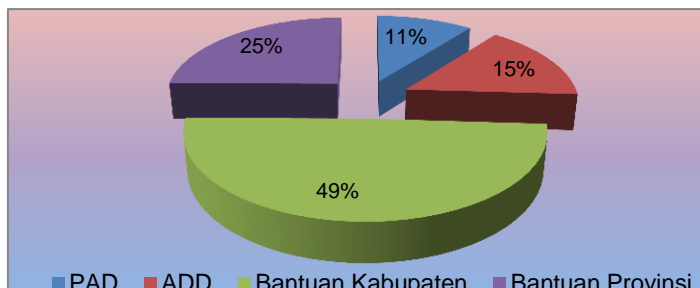
Hampir seluruh dana bantuan yang diterima oleh Kecamatan Lubuk Batang pada tahun 2013 berasal dari pemerintah propinsi dan pemerintah kabupaten, dimana sebagian desa memperoleh dana bantuan yang berbeda-beda besarnya dari pemerintah kabupaten, Sedangkan untuk bantuan dari pemerintah propinsi, hampir semua desa juga memperoleh dana bantuan dengan nilai yang sama besarnya yaitu

masing-masing sebesar Rp 50.000.000,-

Pada tahun 2013, Anggaran belanja pegawai terbesar pada Desa Lubuk Batang Baru yaitu sebesar Rp 123.00.000, sedangkan desa yang terkecil yaitu Desa Kurup berjumlah Rp 81.000.000,., Pendapatan Asli Daerah (PAD) Kecamatan Lubuk Batang berjumlah Rp 318 000 000,-.

Jika diadakan pengamatan pada Tabel 9.1, dapat diketahui bahwa desa yang memiliki PAD terbesar adalah Desa Markisa, yaitu sebesar Rp 113.000.00,-. Dan ada tiga desa yang tidak memiliki PAD tahun 2013 yaitu Desa Kurup, Tanjung Manggus, dan Bandar Agung.

Gambar 17 : Sumber Penerimaan Anggaran Kecamatan Lubuk Batang, 2013



Tabel 9.1 Anggaran Pendapatan menurut Desa/kelurahan di Kecamatan Lubuk Batang, 2013

Desa/kelurahan	Sumber Pendapatan		
	Pendapatan Asli Desa (Rp)	Alokasi Dana Desa (Rp)	Dana Hibah/ bantuan (Rp)
(1)	(2)	(3)	(4)
1. Merbau	2 000 000	31 000 000	165 200 000
2. Gunung Meraksa	5 000 000	31 000 000	142 000 000
3. Kurup	-	31 000 000	131 000 000
4. Banu Ayu	20 000 000	31 000 000	155 600 000
5. Tanjung Dalam	62 400 000	31 000 000	190 000 000
6. Lubuk Batang Baru	9 400 000	31 000 000	201 000 000
7. Lubuk Batang Lama	300 000	31 000 000	159 000 000
8. Belatung	22 000 000	31 000 000	142 400 000
9. Karta Mulia	20 000 000	31 000 000	140 000 000
10. Markisa	113 000 000	31 000 000	138 200 000
11. Lunggaian Baru/Air Wal	61 000 000	31 000 000	301 400 000
12. Lunggaian	800 000	31 000 000	141 200 000
13. Tanjung Manggus	-	31 000 000	262 400 000
14. Bandar Agung	-	31 000 000	137 000 000
15. Sumber Bahagia	2 400 000	31 000 000	165 000 000
J u m l a h	318 300 000	465 000 000	2 571 400 000

Sumber: Badan Pusat Statistik Kabupaten OKU

Tabel 9.2 Anggaran Pengeluaran menurut Desa/kelurahan di Kecamatan Lubuk Batang, 2013

Desa/kelurahan	Jenis Pengeluaran		
	Belanja Pegawai (Rp)	Belanja Modal (Rp)	Lainnya (Rp)
(1)	(2)	(3)	(4)
1. Merbau	115 200 000	75 000 000	8 000 000
2. Gunung Meraksa	92 000 000	75 000 000	6 000 000
3. Kurup	81 000 000	75 000 000	28 000 000
4. Banu Ayu	120 600 000	55 000 000	25 000 000
5. Tanjung Dalam	111 600 000	76 600 000	8 200 000
6. Lubuk Batang Baru	123 000 000	75 000 000	37 000 000
7. Lubuk Batang Lama	117 300 000	40 000 000	19 500 000
8. Belatung	92 400 000	75 000 000	8 000 000
9. Karta Mulia	115 000 000	55 000 000	5 000 000
10. Markisa	93 000 000	131 000 000	28 000 000
11. Lunggaian Baru/Air Wal	154 600 000	228 800 000	5 000 000
12. Lunggaian	101 200 000	58 000 000	13 000 000
13. Tanjung Mangus	83 400 000	177 000 000	15 000 000
14. Bandar Agung	93 000 000	75 000 000	21 000 000
15. Sumber Bahagia	117 200 000	65 000 000	6 000 000
J u m l a h	1 610 500 000	1 336 400 000	232 700 000

Sumber: Badan Pusat Statistik Kabupaten OKU

Tabel 9.3 Dana Bantuan/Hibah yang Diterima menurut Desa/kelurahan di Kecamatan Lubuk Batang, 2013

Desa/kelurahan	Pemerintah Pusat (Rp)	Pemerintah Provinsi (Rp)	Pemerintah Kabupaten (Rp)
(1)	(2)	(3)	(4)
1. Merbau	-	50 000 000	115 200 000
2. Gunung Meraksa	-	50 000 000	92 400 000
3. Kurup	-	50 000 000	81 000 000
4. Banu Ayu	-	50 000 000	105 600 000
5. Tanjung Dalam	-	50 000 000	112 000 000
6. Lubuk Batang Baru	-	50 000 000	123 000 000
7. Lubuk Batang Lama	-	50 000 000	109 800 000
8. Belatung	-	50 000 000	92 400 000
9. Karta Mulia	-	50 000 000	90 000 000
10. Markisa	-	50 000 000	88 200 000
11. Lunggaian Baru/ Air Wal	-	50 000 000	98 400 000
12. Lunggaian	-	50 000 000	91 200 000
13. Tanjung Manggus	129 000 000	50 000 000	83 400 000
14. Bandar Agung	-	50 000 000	87 000 000
15. Sumber Bahagia	-	50 000 000	115 200 000
J u m l a h	129 000 000	750 000 000	1 484 800 000

Sumber: Badan Pusat Statistik Kabupaten OKU

DATA

MENCERDASKAN BANGSA



**BADAN PUSAT STATISTIK
KABUPATEN OGAN KOMERING ULU**

Jl. Dr. Moh. Hatta No. 987 A Ogan Komering Ulu 32111

Telp/Fax : (0735) 320259

e-mail : bps1601@bps.go.id

website : <http://okukab.bps.go.id>