

KATALOG BPS : 1102001.3174.030

# **PALMERAH DALAM ANGKA 2013**

---

<http://jakbarkota.bps.go.id>



**BADAN PUSAT STATISTIK  
KOTA ADMINISTRASI JAKARTA BARAT**



KATALOG BPS : 1102001.3174030

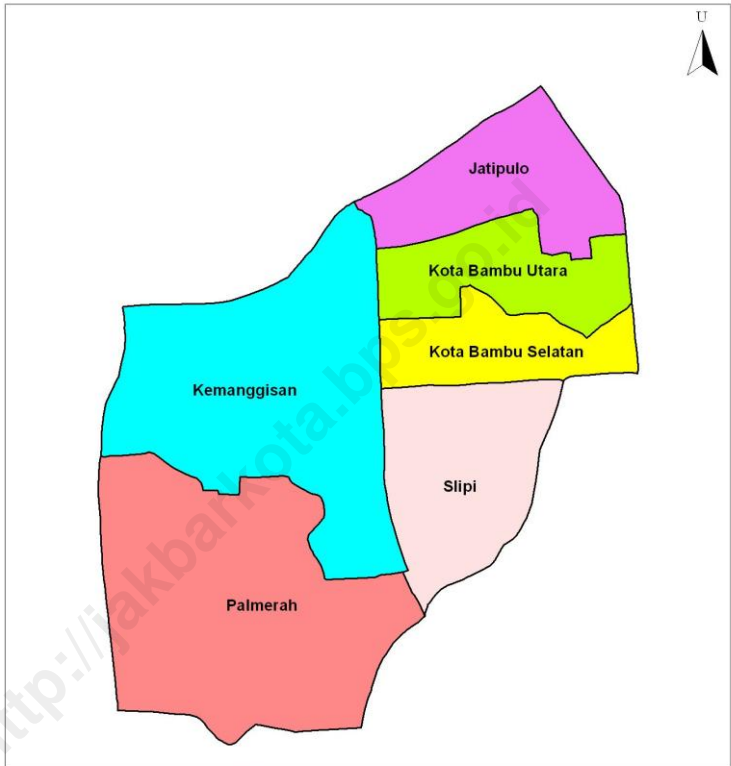
---

# PALMERAH DALAM ANGKA 2013



**BADAN PUSAT STATISTIK  
KOTA ADMINISTRASI JAKARTA BARAT**

# PETA WILAYAH KECAMATAN PALMERAH



Badan Pusat Statistik

# PALMERAH DALAM ANGKA, 2013

ISSN : 0852.2286

Nomor Publikasi : 31740.1306

Nomor Katalog BPS : 1102001.3174030

Ukuran Buku : 15 cm x 21 cm

Jumlah Halaman : 56 halaman

Naskah : Koordinator Statistik  
Kecamatan Palmerah

Gambar Kulit : Badan Pusat Statistik Kota  
Administrasi Jakarta Barat

Diterbitkan Oleh : Badan Pusat Statistik Kota  
Administrasi Jakarta Barat

Boleh dikutip dengan menyebutkan sumbernya.

## KATA SAMBUTAN

Dengan semakin meningkatnya pembangunan dewasa ini maka sangat dibutuhkan data statistik yang lengkap dan akurat agar dapat membantu meningkatkan pelayanan masyarakat dan pembangunan.

Penerbitan Publikasi “Palmerah Dalam Angka, 2013” merupakan penerbitan kedua puluh lima dari hasil liputan kegiatan Koordinator Statistik Kecamatan yang diharapkan dapat dimanfaatkan sebagai sumber informasi untuk mengembangkan program kerja lainnya.

Publikasi ini sekaligus dapat memberikan gambaran mengenai potensi keadaan kelurahan di wilayah Kecamatan Palmerah dan dapat pula dijadikan tolok ukur dari keberhasilan suatu program yang sudah berjalan atau sebagai bahan untuk membuat program kerja pada masa yang akan datang.

Akhirnya kami sampaikan terima kasih kepada Koordinator Statistik Kecamatan yang telah berusaha menyusun Publikasi Palmerah Dalam Angka Tahun 2013 ini, sehingga dapat menambah perbendaharaan data statistik dan pelayanan pada masyarakat.

Semoga buku ini dapat bermanfaat bagi semua pihak.

Jakarta, Oktober 2013

**CAMAT PALMERAH**

**Drs. AGUS TRIJONO**  
NIP 197208211992031003

## **KATA PENGANTAR**

Publikasi “Palmerah Dalam Angka, 2013” merupakan penerbitan kedua puluh lima yang menggambarkan keadaan wilayah Kecamatan Palmerah.

Data yang disajikan dalam publikasi ini diperoleh dari berbagai sumber yang berhasil dikumpulkan oleh Badan Pusat Statistik Kota Administrasi Jakarta Barat melalui Koordinator Statistik Kecamatan Palmerah.

Penyajian dalam publikasi ini diatur sedemikian rupa dan dibagi menjadi lima bab utama yang terdiri dari Bab Geografis dan Iklim, Pemerintahan, Kependudukan, Kesejahteraan Sosial dan Perekonomian. Analisis deskriptif yang disajikan pada setiap bab ditiadakan, namun tetap akan disajikan sebagai bagian yang terpisah dari Publikasi Palmerah Dalam Angka.

Penyusun menyadari bahwa publikasi ini belum sepenuhnya sempurna seperti yang diharapkan, untuk itu saran dan kritik yang bersifat membangun sangat kami harapkan guna perbaikan di masa mendatang.

Akhirnya kami mengucapkan terima kasih yang sebesar-besarnya kepada semua pihak yang telah mendukung dan membantu sampai tersusunnya publikasi ini.

Semoga publikasi ini bermanfaat.

Jakarta, Oktober 2013

**KOORDINATOR STATISTIK  
KECAMATAN PALMERAH**

**WAHYU UTOMO**  
**NIP. 196304281983021001**

# DAFTAR ISI

	Halaman
Peta Wilayah Kecamatan Palmerah .....	iii
Kata Sambutan .....	iv
Kata Pengantar .....	v
Daftar Isi .....	vi
Daftar Gambar .....	x

## **BAB I. KEADAAN GEOGRAFIS DAN IKLIM**

## **BAB II. PEMERINTAHAN**

2.1 Luas Wilayah, Jumlah RT, RW, KK, Penduduk dan Kepadatan Penduduk menurut Kelurahan, 2012 .....	4
2.2 Jumlah Pos Hansip dan Anggota Hansip menurut Kelurahan, 2012 .....	5
2.3 Jumlah Tempat Tinggal menurut Keadaan Fisik Bangunan dan Kelurahan, 2012 .....	6
2.4 Persentase Luas Tanah menurut Penggunaannya dan Kelurahan, 2012 .....	7
2.5 Persentase Sertifikat menurut Status Kepemilikan Tanah dan Kelurahan, 2012 .....	8
2.6 Jumlah PNS yang Bekerja di Kantor Kecamatan dan Kelurahan menurut Golongan, 2012 .....	9
2.7 Jumlah PNS yang Bekerja di Kantor Kecamatan dan Kelurahan menurut Pendidikan Tertinggi yang	

	Ditamatkan, 2012 .....	10
2.8	Jumlah PNS yang Bekerja di Kantor Kecamatan dan Kelurahan menurut Jenis Kelamin, 2012 .....	11
2.9	Jumlah Rumah Tangga Sasaran Penerima Manfaat Program Raskin di Kec. Palmerah, 2011-2012 .....	12

### **BAB III. KEPENDUDUKAN DAN KETENAGAKERJAAN**

3.1	Jumlah Penduduk menurut Jenis Kelamin, Sex Ratio dan Kelurahan, 2012 .....	16
3.2	Jumlah Penduduk menurut Kewarganegaraan, Jenis Kelamin dan Kelurahan, 2012 .....	17
3.3	Jumlah Penduduk menurut Agama dan Kelurahan, 2012 .....	18
3.4	Jumlah Penduduk yang Lahir dan Mati menurut Jenis Kelamin dan Kelurahan, 2012 .....	19
3.5	Jumlah Penduduk yang Datang dan Pindah menurut Jenis Kelamin dan Kelurahan, 2012 .....	20
3.6	Jumlah Penduduk Musiman menurut Daerah Asal dan Kelurahan, 2012 .....	22
3.7	Jumlah Kepala Keluarga menurut Lapangan Pekerjaan dan Kelurahan, 2012.....	23
3.8	Jumlah Pasangan Nikah, Cerai, Talak dan Rujuk menurut Kelurahan, 2012.....	24
3.9	Jumlah Rumahtangga Sasaran menurut Kelurahan di Kecamatan Palmerah,2008-2010 .....	25



## **BAB IV. KESEJAHTERAAN SOSIAL**

4.1	Jumlah Gedung dan Sekolah Tingkat SD menurut Status Sekolah dan Kelurahan, 2012 .....	30
4.2	Jumlah Gedung dan Sekolah Tingkat SLTP menurut Status Sekolah dan Kelurahan, 2012 .....	31
4.3	Jumlah Gedung dan Sekolah Tingkat SLTA menurut Status Sekolah dan Kelurahan, 2012 .....	32
4.4	Jumlah Tempat Ibadah menurut Jenis dan Kelurahan, 2012 .....	33
4.5	Jumlah Fasilitas Kesehatan menurut Jenis dan Kelurahan, 2012.....	34
4.6	Jumlah Sarana Olah Raga menurut Jenis dan Kelurahan, 2012.....	36
4.7	Jumlah Klub/Perkumpulan Olah Raga menurut Jenis dan Kelurahan, 2012.....	37
4.8	Jumlah Tempat Kursus menurut Jenis dan Kelurahan, 2012.....	38
4.9	Persentase Sistem Pembuangan Sampah Masyarakat menurut Kelurahan, 2012.....	39
4.10	Jumlah Rumah Tangga menurut Sumber Air Minum yang Digunakan dan Kelurahan, 2012.....	40
4.11	Jumlah PUS dan Peserta KB Aktif menurut Alat Kontrasepsi yang Digunakan dan Kelurahan, 2011 .....	41

3.12	Jumlah Peserta KB Baru menurut Alat Kontrasepsi yang Digunakan dan Kelurahan, 2012 .....	42
3.13	Jumlah Penyandang Masalah Kesejahteraan Sosial (PMKS) menurut Jenis dan Kelurahan, 2012 .....	43

## **BAB V. PEREKONOMIAN**

5.1	Jumlah Pasar menurut Jenis dan Kelurahan, 2012.....	47
5.2	Jumlah Swalayan, Department Store, Rumah Makan dan Pedagang Kaki Lima, 2012 .....	48
5.3	Jumlah Perusahaan Industri menurut Jenis dan Kelurahan, 2012.....	49
5.4	Jumlah Tenaga Kerja pada Perusahaan Industri menurut Jenis dan Kelurahan, 2012 .....	50
5.5	Jumlah Koperasi menurut Jenis dan Kelurahan, 2012...	51
5.6	Jumlah Kantor Pos, Telepon Umum, Kantor Polisi dan Bank menurut Kelurahan, 2012.....	52
5.7	Jumlah Bangunan Bukan Tempat Tinggal menurut Kelurahan, 2012.....	53
5.8	Jumlah Target dan Realisasi Anggaran Belanja Daerah (APBD) menurut Kelurahan, 2012 .....	54
5.9	Target dan Realisasi Penerimaan Zakat, Infaq, Shodaqoh (ZIS) menurut Kelurahan, 2012 .....	55
510	Target dan Realisasi Penerimaan Pajak Bumi dan Bangunan (PBB) menurut Kelurahan, 2012 .....	56

## DAFTAR GAMBAR

1	Jumlah Pegawai Negeri Sipil (PNS) yang bekerja di Kantor Kecamatan dan kelurahan, 2008-2012 .....	3
2	Persentase Jumlah Penduduk menurut Agama yang dianut, 2012 .....	15
3	Jumlah Peserta KB Baru menurut Jenis Alat Kontrasepsi yang digunakan, 2011-2012 .....	29
4	Target dan Realisasi Penerimaan Pajak Bumi dan Bangunan (Milyar Rupiah), 2008-2012 .....	46

<http://jakbarkota.bps.go.id>



# **KEADAAN GEOGRAFIS & IKLIM**

---

---

## **Keadaan Wilayah Kecamatan Palmerah**

Kecamatan Palmerah dengan luas wilayah sebesar 750,59 Ha, terbagi menjadi 6 kelurahan, 61 RW (Rukun Warga) dan 711 RT (Rukun Tetangga), memiliki jumlah penduduk sebanyak 221.961 jiwa yang terdiri dari 144.201 penduduk laki-laki dan 107.760 penduduk perempuan dengan tingkat kepadatan penduduk sebesar 296 jiwa/Ha.

Berdasarkan letak geografisnya Kecamatan Palmerah terletak antara 106,43<sup>0</sup> Bujur Timur dan 60,123<sup>0</sup> Lintang Selatan serta berada 4 s.d 7 Km di atas permukaan laut.

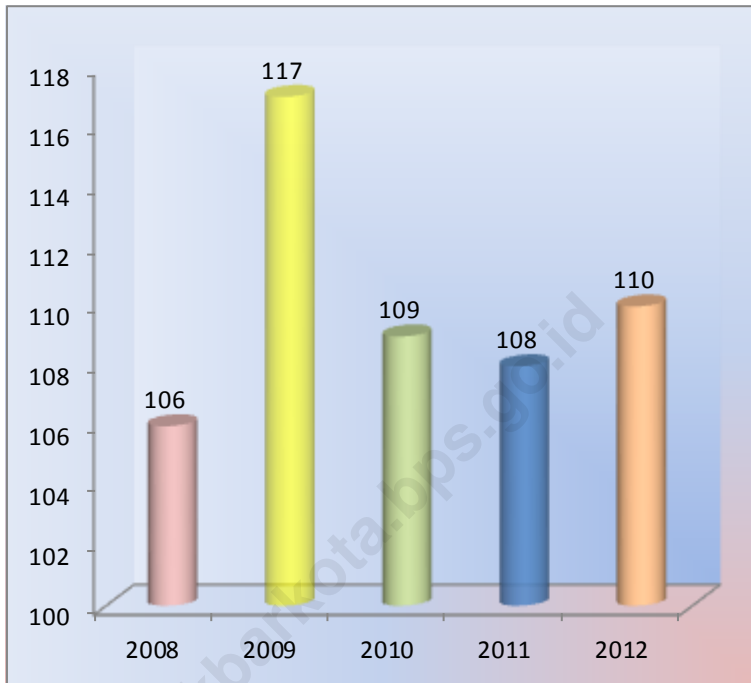
Batas-batas wilayah Kecamatan Palmerah :

- Sebelah Utara : Berbatasan dengan Kecamatan Grogol Petamburan.
- Sebelah Timur : Berbatasan dengan Kecamatan Gambir Jakarta pusat.
- Sebelah Selatan : Berbatasan dengan Kecamatan Tanah Abang-Jakarta Pusat dan Kecamatan Kebayoran Lama-Jakarta Selatan
- Sebelah Barat : Berbatasan dengan Kecamatan Kebayoran Lama-Jakarta Selatan.

**Penjelasan Teknis**

1. Kecamatan dipimpin oleh camat yang dibantu seorang wakil camat, dan sekretaris kecamatan yang diangkat dari pegawai negeri sipil yang memenuhi persyaratan.
2. Kelurahan dipimpin oleh lurah dibantu oleh seorang wakil lurah, dan sekretaris kelurahan yang diangkat dari pegawai negeri sipil yang memenuhi persyaratan.
3. Untuk membantu lurah dalam penyelenggaraan pemerintahan kelurahan dibentuk lembaga musyawarah kelurahan. Anggota lembaga musyawarah kelurahan dipilih secara demokratis pada tingkat rukun warga dan selanjutnya dite-tapkan oleh walikota melalui camat.

**Gambar 1. Jumlah Pegawai Negeri Sipil (PNS) yang bekerja di Kantor Kelurahan dan Kecamatan, 2008-2012**



**Tabel 2.1. Luas Wilayah, Jumlah RT, RW, KK, Penduduk dan Kepadatan Penduduk menurut Kelurahan, 2012**

No	Kelurahan	Luas Wilayah (Ha)	Jumlah				Kepadatan Penduduk/ Ha
			RT	RW	KK	Penduduk	
(1)	(2)	(3)	(4)	(5)	(6)	(7)	(8)
01	Palmerah	233,15	176	17	21.019	71.107	304
02	Slipi	97,42	80	7	5.963	19.667	202
03	Kemanggisan	211,25	114	9	12.237	39.639	188
04	Kota Bambu Utara	63,58	108	9	9.082	30.368	478
05	Kota Bambu Selatan	57,59	83	9	7.640	25.264	438
06	Jati Pulo	87,60	150	10	10.806	35.916	410
<b>Jumlah</b>		<b>750,59</b>	<b>711</b>	<b>61</b>	<b>66.747</b>	<b>221.961</b>	<b>296</b>
	2011	750,59	711	61	66.824	222.273	296
	2010	750,59	711	61	43.795	174.626	233
	2009	750,59	711	61	43.813	175.120	232
	2008	750,59	701	61	46.065	175.363	232
	2007	754,60	701	61	48.011	175.571	252

Sumber : Kasie Kependudukan dan Catatan Sipil Kecamatan Palmerah



**Tabel 2.2. Jumlah Pos Hansip dan Anggota Hansip menurut Kelurahan, 2012**

No.	Kelurahan	Jumlah Pos Hansip	Anggota Hansip
(1)	(2)	(3)	(4)
01	Palmerah	27	60
02	Slipi	8	54
03	Kemanggisan	31	91
04	Kota Bambu Utara	9	81
05	Kota Bambu Selatan	16	58
06	Jati Pulo	45	98
<b>Jumlah</b>		<b>136</b>	<b>442</b>
	2011	136	442
	2010	134	440
	2009	130	387
	2008	130	377

Sumber : Laporan Tahunan Kecamatan

**Tabel 2.3. Jumlah Tempat Tinggal menurut Keadaan Fisik Bangunan dan Kelurahan, 2012**

No.	Kelurahan	Perma- nen	Semi Perma- nen	Semen- tara	Jumlah
(1)	(2)	(3)	(4)	(5)	(6)
01	Palmerah	6.955	3.620	2.271	12.846
02	Slipi	3.207	35	29	3.271
03	Kemanggisan	4.731	200	52	4.983
04	Kota Bambu Utara	4.547	818	71	5.436
05	Kota Bambu Selatan	916	2.114	1.347	4.377
06	Jati Pulo	7.211	2.111	991	10.113
<b>Jumlah</b>		<b>27.567</b>	<b>8.898</b>	<b>4.761</b>	<b>41.226</b>
	2011	27.567	8.898	4.761	41.226
	2010	27.567	8.898	4.761	41.226
	2009	27.567	8.697	4.761	41.025

Sumber : Laporan Tahunan Kecamatan

**Tabel 2.4. Persentase Luas Tanah menurut Penggunaannya dan Kelurahan, 2012**

No.	Kelurahan	Perumahan	Industri	Perkantoran/ Gudang	Taman	Lainnya	Jumlah
(1)	(2)	(3)	(4)	(5)	(6)	(7)	(8)
01	Palmerah	92,00	4,00	2,00	0,50	1,50	100,00
02	Slipi	79,92	3,26	12,12	0,00	4,70	100,00
03	Kemanggisan	75,92	0,00	6,21	1,00	16,87	100,00
04	Kota Bambu Utara	78,18	0,00	19,44	0,75	1,63	100,00
05	Kota Bambu Selatan	68,30	4,50	10,00	0,00	17,20	100,00
06	Jati Pulo	65,44	0,00	11,30	0,00	23,26	100,00

Sumber : Laporan Tahunan Kecamatan

**Tabel 2.5. Persentase Sertifikat menurut Status Kepemilikan Tanah dan Kelurahan, 2012**

No.	Kelurahan	Hak Milik	HGB	Hak Pakai	Girik	Lain-nya	Jumlah
(1)	(2)	(3)	(4)	(5)	(6)	(7)	(8)
01	Palmerah	85,14	7,30	0,00	1,01	6,55	100,00
02	Slipi	48,16	26,49	22,98	1,05	1,32	100,00
03	Kemanggisan	71,36	25,61	0,00	3,03	0,00	100,00
04	Kota Bambu Utara	62,50	28,28	7,58	1,64	0,00	100,00
05	Kota Bambu Selatan	22,75	48,73	26,35	2,17	0,00	100,00
06	Jati Pulo	85,29	3,96	0,71	10,04	0,00	100,00
<b>Jumlah</b>		<b>65,74</b>	<b>17,49</b>	<b>11,12</b>	<b>2,58</b>	<b>3,07</b>	<b>100,00</b>

Sumber : Laporan Tahunan Kecamatan

**Tabel 2.6. Jumlah PNS yang Bekerja di Kantor Kecamatan dan Kelurahan menurut Golongan, 2012**

No.	Kelurahan	Golongan				Jumlah
		I	II	III	IV	
(1)	(2)	(3)	(4)	(5)	(6)	(7)
01	Palmerah	0	4	11	0	15
02	Slipi	0	6	9	0	15
03	Kemanggisan	0	3	9	0	12
04	Kota Bambu Utara	0	4	9	0	13
05	Kota Bambu Selatan	0	3	13	0	16
06	Jati Pulo	0	4	11	0	15
Kecamatan Palmerah		0	3	20	1	24
<b>Jumlah</b>		<b>0</b>	<b>27</b>	<b>82</b>	<b>1</b>	<b>110</b>
	2011	0	26	81	1	108
	2010	0	25	92	0	109
	2009	0	25	92	0	117
	2008	0	26	80	0	106
	2007	0	40	65	0	105

Sumber : Kepegawaian Kecamatan

**Tabel 2.7. Jumlah PNS yang Bekerja di Kantor Kecamatan dan Kelurahan menurut Tingkat Pendidikan Tertinggi yang Ditamatkan, 2012**

No.	Kelurahan	Pendidikan Tertinggi yang Ditamatkan				Jumlah
		SD	SLTP	SLTA	AK/PT	
(1)	(2)	(3)	(4)	(5)	(6)	(7)
01	Palmerah	0	0	8	7	15
02	Slipi	0	0	7	8	15
03	Kemanggisan	0	0	7	5	12
04	Kota Bambu Utara	0	0	6	7	13
05	Kota Bambu Selatan	0	0	8	8	16
06	Jati Pulo	0	0	6	9	15
Kecamatan Palmerah		0	2	14	8	24
<b>Jumlah</b>		<b>0</b>	<b>2</b>	<b>56</b>	<b>52</b>	<b>110</b>
2010		0	2	57	49	108
2010		0	2	53	54	109
2009		0	7	56	54	117
2008		0	7	57	42	106
2007		0	9	65	31	105

Sumber : Kepegawaian Kecamatan

**Tabel 2.8. Jumlah PNS yang Bekerja di Kantor Kecamatan dan Kelurahan menurut Jenis Kelamin, 2012**

No.	Kelurahan	Jenis Kelamin		Jumlah
		Laki-laki	Perempuan	
(1)	(2)	(3)	(4)	(5)
01	Palmerah	7	8	15
02	Slipi	11	4	15
03	Kemanggisian	7	56	12
04	Kota Bambu Utara	8	5	13
05	Kota Bambu Selatan	14	2	16
06	Jati Pulo	11	4	15
Kecamatan Palmerah		20	4	24
<b>Jumlah</b>		<b>78</b>	<b>32</b>	<b>110</b>
2011		74	34	108
2010		78	31	109
2009		87	30	117
2008		85	21	106

Sumber : Kepegawaian Kecamatan

**Tabel 2.9. Jumlah RW Kumuh menurut Kelurahan dan Klasifikasi Kumuh di Palmerah Tahun 2011**

No	Kelurahan	Klasifikasi Kumuh					Jumlah
		Berat	Sedang	Ringan	Sangat Ringan	Tidak Kumuh	
(1)	(2)	(3)	(4)	(5)	(6)	(7)	(8)
01	Palmerah	0	0	1	1	1	3
02	Slipi	0	0	0	1	1	2
03	Kemanggisan	0	0	0	0	0	0
04	Kota Bambu Utara	0	0	0	1	1	2
05	Kota Bambu Selatan	0	0	1	1	1	3
06	Jati Pulo	0	1	2	2	0	5
<b>Jumlah</b>		<b>0</b>	<b>1</b>	<b>4</b>	<b>6</b>	<b>4</b>	<b>15</b>

Sumber : BPS Kota Adm. Jakarta Barat  
(Hasil Survei RW Kumuh 2011 terhadap 143 RW)



### **Penjelasan Teknis**

1. **Sumber utama data kependudu-kan** adalah Sensus Penduduk yang dilaksanakan setiap sepuluh tahun sekali. Sensus Penduduk telah dilaksanakan sebanyak enam kali sejak Indonesia merdeka yaitu tahun 1961, 1971, 1980, 1990, 2000 dan 2010 pada bulan Mei yang lalu.

Di dalam sensus penduduk, pencacahan dilakukan terhadap seluruh penduduk yang berdomisili di wilayah teritorial Indonesia termasuk warga negara asing kecuali anggota Korps Diplomatik negara sahabat beserta keluarganya.

Metode pengumpulan data dalam sensus dilakukan dengan wawancara antara petugas sensus dengan responden. Cara pencacahan yang dipakai dalam sensus penduduk menggunakan konsep *usual residence* yaitu konsep dimana penduduk biasa bertempat tinggal.

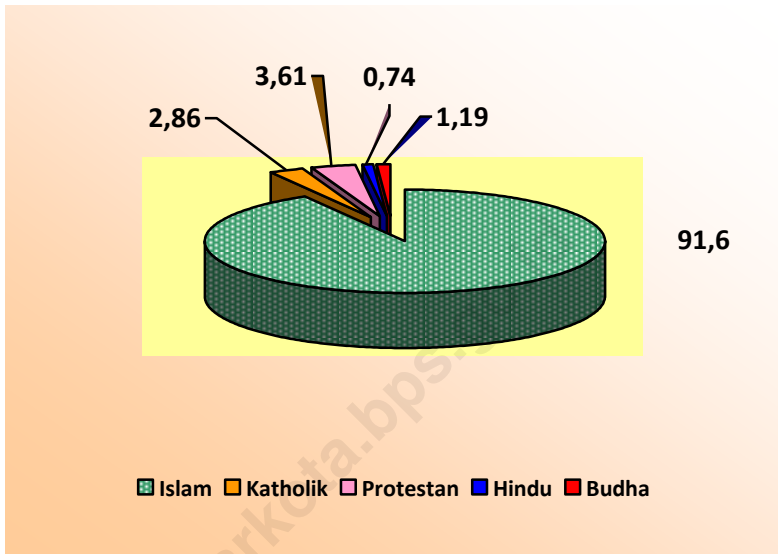
Bagi penduduk yang bertempat tinggal tetap dicacah di mana mereka biasa tinggal, sedangkan untuk penduduk yang tidak bertempat tinggal tetap dicacah di tempat di mana mereka ditemukan petugas sensus biasanya pada malam '**Hari Sensus**'.

Termasuk penduduk yang tidak bertempat tinggal tetap adalah tuna wisma, awak kapal berbendera Indonesia, penghuni perahu/rumah apung, masyarakat terpencil/terasing dan pengungsi. Bagi mereka yang mempunyai tempat tinggal tetap, tetapi sedang bertugas ke luar wilayah lebih dari enam bulan, tidak dicacah di tempat tinggalnya.

Sebaliknya, seseorang atau keluarga menempati suatu bangunan belum mencapai enam bulan tetapi bermaksud menetap disana dicacah di tempat tersebut. Semua tabel kependudukan (Tabel 3.1.1-3.1.4) merujuk pada pertengahan tahun yang bersangkutan.

2. **Penduduk Indonesia** adalah semua orang yang berdomisili di wilayah teritorial Republik Indonesia.
3. **Rata-rata Pertumbuhan Penduduk** adalah angka yang menunjukkan tingkat penambahan penduduk per tahun dalam jangka waktu tertentu.
4. **Kepadatan Penduduk** adalah banyaknya penduduk per km persegi.
5. **Rasio Jenis Kelamin** adalah Perbandingan antara banyaknya penduduk laki-laki dengan banyaknya penduduk perempuan pada suatu daerah dan waktu tertentu. Biasanya dinyatakan dengan banyaknya penduduk laki-laki untuk 100 penduduk perempuan.
6. **Rumah Tangga** adalah seseorang atau sekelompok orang yang biasanya tinggal bersama dalam suatu bangunan serta pengelolaan makan dari satu dapur. Satu rumah tangga dapat terdiri dari hanya satu anggota rumah Tangga. Yang dimaksud makan dari satu dapur adalah jika pengurusan kebutuhan sehari-harinya dikelola bersama-sama menjadi satu.
7. **Anggota Rumah Tangga** adalah semua orang yang biasanya bertempat tinggal di suatu rumah tangga, baik yang berada di rumah pada waktu pencacahan maupun yang sementara tidak ada.
8. **Rata-rata Anggota Rumah Tangga** adalah angka yang menunjukkan rata-rata jumlah anggota rumah tangga per rumah tangga.

**Gambar 2. Persentase Penduduk menurut Agama yang dianut, 2012**



**Tabel 3.1. Jumlah Penduduk menurut Jenis Kelamin, Sex Ratio dan Kelurahan, 2012**

No.	Kelurahan	Jumlah Penduduk		Jumlah	Sex Ratio
		Laki-laki	Perempuan		
(1)	(2)	(3)	(4)	(5)	(6)
01	Palmerah	36.723	34.384	71.107	107
02	Slipi	10.234	9.433	19.667	108
03	Kemanggisan	20.378	19.261	39.639	106
04	Kota Bambu Utara	15.580	14.788	30.368	105
05	Kota Bambu Selatan	13.013	12.251	25.264	106
06	Jati Pulo	18.273	17.643	35.916	104
<b>Jumlah</b>		<b>114.201</b>	<b>107.760</b>	<b>221.961</b>	<b>106</b>
	2011	114.359	107.914	222.273	106
	2010	87.335	87.291	174.626	100
	2009	87.641	87.479	175.120	100
	2008	87.772	87.591	175.363	100
	2007	87.904	87.667	175.571	100

Sumber : Kasie Kependudukan dan Catatan Sipil Kecamatan Palmerah

**Tabel 3.2. Jumlah Penduduk menurut Kewarganegaraan, Jenis Kelamin dan Kelurahan, 2012**

No	Kelurahan	WNI			WNA		
		Laki-laki	Perempuan	Jumlah	Laki-laki	Perempuan	Jumlah
(1)	(2)	(3)	(4)	(5)	(6)	(7)	(8)
01	Palmerah	36.717	34.382	71.099	6	2	8
02	Slipi	10.232	9.432	19.664	2	1	3
03	Kemanggis	20.376	19.259	39.635	2	2	4
04	Kota Bambu Utara	15.579	14.786	30.365	1	2	3
05	Kota Bambu Selatan	13.011	12.249	25.260	2	2	4
06	Jati Pulo	18.270	17.637	35.907	3	6	9
<b>Jumlah</b>		<b>114.185</b>	<b>107.745</b>	<b>221.930</b>	<b>16</b>	<b>15</b>	<b>31</b>
	2011	114.343	107.899	222.242	16	15	31
	2010	87.320	87.278	174.598	15	13	28
	2009	87.626	87.464	175.090	15	15	30
	2008	87.757	87.578	175.335	15	13	28
	2007	87.883	87.657	175.540	21	10	31

Sumber : Kasie Kependudukan dan Catatan Sipil Kecamatan Palmerah

**Tabel 3.3. Jumlah Penduduk menurut Agama dan Kelurahan, 2012**

No.	Kelurahan	Islam	Katolik	Protes- tan	Hindu	Budha	Jumlah
(1)	(2)	(3)	(4)	(5)	(6)	(7)	(8)
01	Palmerah	66.025	1.375	1.884	814	1.009	71.107
02	Slipi	16.073	1.001	1.487	475	627	19.667
03	Kemanggisan	36.093	1.519	1.742	69	216	39.639
04	Kota Bambu Utara	29.178	397	482	16	295	30.368
05	Kota Bambu Selatan	23.296	679	932	152	205	25.264
06	Jati Pulo	32.650	1.381	1.482	121	282	35.916
<b>Jumlah</b>		<b>203.315</b>	<b>6.352</b>	<b>8.009</b>	<b>1.651</b>	<b>2.634</b>	<b>221.961</b>
	2011	203.611	6.366	8.017	1.646	2.633	222.273
	2010	159.833	5.031	6.343	1.318	2.101	174.626
	2009	160.277	5.052	6.367	1.318	2.106	175.120
	2008	160.152	5.057	6.371	1.317	2.106	175.363
	2007	160.717	5.061	6.373	1.318	2.102	175.571

Sumber : Kasie Kependudukan dan Catatan Sipil Kecamatan Palmerah

**Tabel 3.4. Jumlah Penduduk yang Lahir dan Mati menurut Jenis Kelamin dan Kelurahan, 2012**

No.	Kelurahan	Lahir			Mati		
		Laki-laki	Perempuan	Jumlah	Laki-laki	Perempuan	Jumlah
(1)	(2)	(3)	(4)	(5)	(6)	(7)	(8)
01	Palmerah	349	236	585	163	109	272
02	Slipi	84	80	164	47	23	70
03	Kemanggisan	70	63	133	41	30	71
04	Kota Bambu Utara	50	60	110	47	25	72
05	Kota Bambu Selatan	82	59	141	57	33	90
06	Jati Pulo	112	96	208	89	72	161
<b>Jumlah</b>		<b>747</b>	<b>594</b>	<b>1.341</b>	<b>444</b>	<b>292</b>	<b>736</b>
	2011	903	768	1.671	451	309	760
	2010	315	273	588	225	164	389
	2009	301	236	537	228	164	392
	2008	201	194	395	167	164	321
	2007	59	88	147	295	195	490

Sumber : Kasie Kependudukan dan Catatan Sipil Kecamatan Palmerah

**Tabel 3.5. Jumlah Penduduk yang Datang dan Pindah menurut Jenis Kelamin dan Kelurahan, 2012**

No.	Kelurahan	Datang			Pindah		
		Laki-laki	Perempuan	Jumlah	Laki-laki	Perempuan	Jumlah
(1)	(2)	(3)	(4)	(5)	(6)	(7)	(8)
01	Palmerah	561	371	932	574	386	960
02	Slipi	176	138	314	138	147	285
03	Kemanggisan	44	62	106	230	233	463
04	Kota Bambu Utara	83	85	168	183	181	364
05	Kota Bambu Selatan	112	112	224	172	180	352
06	Jati Pulo	116	167	283	266	262	528
<b>Jumlah</b>		<b>1.092</b>	<b>935</b>	<b>2.027</b>	<b>1.563</b>	<b>1.389</b>	<b>2.952</b>
	2011	1.339	1.174	2.513	1.654	1.538	3.192
	2010	401	375	776	647	604	1.251
	2009	288	305	593	417	415	832
	2008	322	312	634	280	316	596
	2007	107	118	225	311	300	611

Sumber : Kasie Kependudukan dan Catatan Sipil Kecamatan Palmerah



**Tabel 3.6. Jumlah Penduduk Musiman menurut Daerah Asal dan Kelurahan, 2012**

No.	Kelurahan	Jawa Timur	Jawa Tengah	Jawa Barat	Luar Jawa	Lain-nya	Jumlah
(1)	(2)	(3)	(4)	(5)	(6)	(7)	(8)
01	Palmerah	41	302	105	30	9	487
02	Slipi	30	48	21	5	3	107
03	Kemanggisan	14	51	53	4	6	128
04	Kota Bambu Utara	14	132	65	13	2	226
05	Kota Bambu Selatan	20	49	41	66	2	178
06	Jati Pulo	30	183	125	37	12	387
	<b>Jumlah</b>	<b>149</b>	<b>765</b>	<b>410</b>	<b>155</b>	<b>34</b>	<b>1.513</b>
	2011	154	1.045	533	221	27	1.980
	2010	146	1.018	518	218	27	1.926
	2009	137	990	507	214	25	1.870
	2008	117	856	438	187	20	1.618
	2007	107	817	420	180	15	1.539

Sumber : Kasie Kependudukan dan Catatan Sipil Kecamatan Palmerah

**Tabel 3.7. Jumlah Kepala Keluarga menurut Lapangan Pekerjaan dan Kelurahan, 2012**

No.	Kelurahan	Pertanian	Industri	Bangunan	Transportasi/ Komunikasi	Keuangan
(1)	(2)	(3)	(4)	(5)	(6)	(7)
01	Palmerah	14	1.310	902	1.384	425
02	Slipi	0	1.542	128	79	130
03	Kemanggisan	0	2.825	1.789	1.576	250
04	Kota Bambu Utara	0	1.988	581	1.716	46
05	Kota Bambu Selatan	0	1.003	79	1.554	25
06	Jati Pulo	0	2.039	202	226	88
<b>Jumlah</b>		<b>14</b>	<b>10.707</b>	<b>3.681</b>	<b>6.331</b>	<b>964</b>
	2011	14	10.731	3.692	6.552	963
	2010	10	6.773	2.070	3.918	604
	2009	10	6.793	2.061	3.909	605
	2008	10	7.327	2.339	4.224	622

Berlanjut

**Lanjutan Tabel 3.7**

No.	Kelurahan	Pemerintahan	Jasa	Lainnya	Perdagangan	Jumlah
(1)	(2)	(8)	(9)	(10)	(11)	(12)
01	Palmerah	1.098	8.820	138	6.928	21.019
02	Slipi	399	2.487	731	467	5.963
03	Kemanggisan	2.294	767	174	2.562	12.237
04	Kota Bambu Utara	1.273	1.651	174	1.653	9.082
05	Kota Bambu Selatan	1.372	3.134	216	257	7.640
06	Jati Pulo	332	2.470	103	5.346	10.806
<b>Jumlah</b>		<b>6.768</b>	<b>19.329</b>	<b>1.536</b>	<b>17.213</b>	<b>66.747</b>
	2011	6.787	19.315	1.535	17.235	66.824
	2010	3.905	13.134	910	12.471	43.795
	2009	3.899	13.118	915	12.458	43.768
	2008	4.321	13.294	946	12.982	46.065

Sumber : Kasie Kependudukan dan Catatan Sipil Kecamatan Palmerah

**Tabel 3.8. Jumlah Pasangan Nikah, Cerai, Talak dan Rujuk menurut Kelurahan, 2012**

No.	Kelurahan	Nikah	Cerai	Talak	Rujuk
(1)	(2)	(3)	(4)	(5)	(6)
01	Palmerah	238	3	1	0
02	Slipi	27	1	0	0
03	Kemanggisan	36	0	0	0
04	Kota Bambu Utara	58	1	0	0
05	Kota Bambu Selatan	61	1	0	0
06	Jati Pulo	128	1	0	0
<b>Jumlah</b>		<b>548</b>	<b>7</b>	<b>1</b>	<b>0</b>
	2011	603	18	1	4
	2010	560	15	0	1
	2009	604	12	0	0
	2008	602	7	0	0

Sumber : Kasie Kependudukan dan Catatan Sipil Kecamatan Palmerah

**Tabel 3.9. Jumlah Rumah Tangga Sasaran Penerima Manfaat (RTS-PM) Program Raskin di Kecamatan Palmerah menurut Kelurahan, 2011-2012**

No.	Kelurahan	Jumlah RTS-PM	
		2011	2012
(1)	(2)	(3)	(4)
01	Palmerah	740	740
02	Slipi	154	154
03	Kemanggisian	262	262
04	Kota Bambu Utara	537	537
05	Kota Bambu Selatan	453	453
06	Jati Pulo	469	469
<b>Kecamatan Palmerah</b>		<b>2.615</b>	<b>2.615</b>

Sumber : BPS Kota Adm. Jakarta Barat

## BAB

### 4

# KESEJAHTERAAN SOSIAL

---

---

## Penjelasan Teknis

1. **Tidak/belum pernah sekolah** adalah mereka yang tidak pernah atau belum pernah terdaftar dan tidak pernah atau belum pernah aktif mengikuti pendidikan di suatu jenjang pendidikan formal. Termasuk juga yang tamat/belum tamat taman kanak-kanak tetapi tidak melanjutkan ke sekolah dasar.
2. **Masih bersekolah** adalah mereka yang terdaftar dan aktif mengikuti pendidikan formal dan non formal (Paket A,B, atau C), baik pendidikan dasar, menengah maupun pendidikan tinggi. Bagi mahasiswa yang sedang cuti dianggap masih bersekolah.
3. **Tidak bersekolah lagi** adalah mereka yang pernah terdaftar dan aktif mengikuti pendidikan di suatu jenjang pendidikan formal dan non formal (Paket A, B, atau C), tetapi pada saat pencacahan tidak lagi terdaftar dan tidak aktif mengikuti pendidikan.
4. **Tamat sekolah** adalah menyelesaikan pelajaran yang ditandai dengan lulus ujian akhir pada kelas atau tingkat terakhir suatu jenjang pendidikan di sekolah negeri maupun swasta dengan mendapatkan tanda tamat belajar/ ijazah. Seseorang yang belum mengikuti pelajaran pada kelas tertinggi tetapi telah mengikuti ujian akhir dan lulus dianggap tamat sekolah.
5. **Dapat membaca dan menulis** artinya dapat membaca dan menulis kata-kata/kalimat sederhana dengan suatu aksara tertentu.

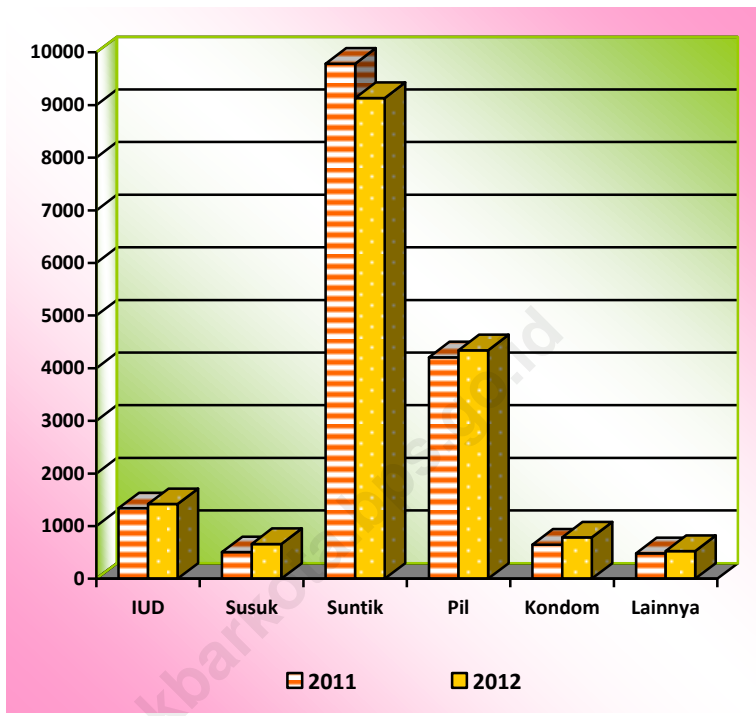
6. **Sekolah** adalah lembaga pendidikan formal yang dimulai dari pendidikan dasar, menengah, dan tinggi. Pendidikan yang dicatat adalah pendidikan formal berdasar kurikulum Kementerian Pendidikan Nasional, termasuk pendidikan yang diselenggarakan oleh pondok pesantren dengan memakai kurikulum Kementerian Pendidikan Nasional, seperti Madrasah Ibtidaiyah
7. (MI), Madrasah Tsanawiyah (MTs), dan Madrasah Aliyah (MA). Pondok pesantren/madrasah diniyah adalah sekolah yang tidak memakai kurikulum dari Kementerian Pendidikan Nasional.
8. Madrasah Ibtidaiyah adalah lembaga pendidikan berciri khas Islam pada jenjang Sekolah Dasar. Madrasah Tsanawiyah adalah lembaga pendidikan berciri khas Islam pada jenjang Sekolah Menengah Pertama, Madrasah Aliyah adalah lembaga pendidikan berciri khas Islam pada jenjang Sekolah Menengah Atas (SMA).
9. Rumah Sakit adalah tempat pemeriksaan dan perawatan kesehatan, biasanya berada di bawah pengawasan dokter/tenaga medis, termasuk rumah sakit khusus seperti rumah sakit perawatan paru-paru dan RS jantung.
10. Rumah Sakit Bersalin/Rumah Bersalin adalah rumah sakit yang dilengkapi dengan fasilitas untuk melahirkan, pemeriksaan kehamilan, pemeriksaan ibu dan anak serta berada di bawah pengawasan dokter dan atau bidan senior.
11. Poliklinik adalah tempat pemeriksaan kesehatan, biasanya tanpa fasilitas perawatan menginap, berada di bawah pengawasan dokter/tenaga medis, tidak termasuk klinik yang terdapat di puskesmas/rumah sakit. Poliklinik yang karena satu dan lain hal menyediakan tempat perawatan menginap, tetap digolongkan kedalam poliklinik (bukan rumah sakit).

12. Puskesmas (Pusat Kesehatan Masyarakat) adalah unit pelayanan kesehatan milik pemerintah yang bertanggung jawab terhadap pelayanan kesehatan masyarakat untuk wilayah kecamatan, sebagian kecamatan, atau kelurahan (misal di DKI Jakarta). Tim Puskesmas sesuai jadwal dapat melakukan kegiatan Puskesmas Keliling ke tempat-tempat tertentu dalam wilayah kerjanya, untuk mendekatkan pelayanan dengan masyarakat

<http://jakbarkota.bps.go.id>



**Gambar 3. Peserta KB Baru Menurut Jenis Alat Kontrasepsi yang digunakan, 2011-2012**



<http://jakbar.go.id>

**Tabel 4.1. Jumlah Gedung dan Sekolah Tingkat SD menurut Status Sekolah dan Kelurahan, 2012**

No.	Kelurahan	Gedung			Sekolah		
		Negeri	Swasta	Jumlah	Negeri	Swasta	Jumlah
(1)	(2)	(3)	(4)	(5)	(6)	(7)	(8)
01	Palmerah	23	1	24	23	1	24
02	Slipi	9	3	12	9	3	12
03	Kemanggisan	14	6	23	17	6	23
04	Kota Bambu Utara	2	1	3	2	1	3
05	Kota Bambu Selatan	2	0	2	2	0	2
06	Jati Pulo	6	4	10	6	4	10
<b>Jumlah</b>		<b>56</b>	<b>15</b>	<b>71</b>	<b>59</b>	<b>15</b>	<b>74</b>
2011		56	15	71	59	15	74
2010		56	15	71	59	15	74
2009		68	18	86	68	18	86
2008		68	18	86	68	18	86
2007		68	18	86	68	18	86

Sumber : Laporan Tahunan Kecamatan

**Tabel 4.2. Jumlah Gedung dan Sekolah Tingkat SLTP menurut Status Sekolah dan Kelurahan, 2012**

No.	Kelurahan	Gedung			Sekolah		
		Negeri	Swasta	Jumlah	Negeri	Swasta	Jumlah
(1)	(2)	(3)	(4)	(5)	(6)	(7)	(8)
01	Palmerah	3	3	6	3	3	6
02	Slipi	1	2	3	1	2	3
03	Kemanggis	2	2	4	2	2	4
04	Kota Bambu Utara	1	2	3	1	2	3
05	Kota Bambu Selatan	0	0	0	0	0	0
06	Jati Pulo	0	2	2	0	2	2
<b>Jumlah</b>		<b>7</b>	<b>11</b>	<b>18</b>	<b>7</b>	<b>11</b>	<b>18</b>
2011		7	11	18	7	11	18
2010		7	11	18	7	11	18
2009		7	11	18	7	11	18
2008		7	11	18	7	11	18

Sumber : Laporan Tahunan Kecamatan

**Tabel 4.3. Jumlah Gedung dan Sekolah Tingkat SLTA menurut Status Sekolah dan Kelurahan, 2012**

No.	Kelurahan	Gedung			Sekolah		
		Negeri	Swasta	Jumlah	Negeri	Swasta	Jumlah
(1)	(2)	(3)	(4)	(5)	(6)	(7)	(8)
01	Palmerah	7	5	12	7	5	12
02	Slipi	1	2	3	1	2	3
03	Kemanggisan	1	6	7	1	6	7
04	Kota Bambu Utara	0	1	1	0	1	1
05	Kota Bambu Selatan	0	0	0	0	0	0
06	Jati Pulo	0	1	1	0	1	1
<b>Jumlah</b>		<b>9</b>	<b>15</b>	<b>24</b>	<b>9</b>	<b>15</b>	<b>24</b>
2011		9	15	24	9	15	24
2010		9	15	24	9	15	24
2009		9	16	25	9	16	25
2008		9	16	25	9	16	25

Sumber : Laporan Tahunan Kecamatan

**Tabel 4.4. Jumlah Tempat Ibadah menurut Jenis dan Kelurahan, 2012**

No	Kelurahan	Mesjid	Mu-sholla	Ge-reja	Pura	Kelen-teng	Jumlah
(1)	(2)	(3)	(4)	(5)	(6)	(7)	(8)
01	Palmerah	21	47	3	0	1	72
02	Slipi	9	11	3	0	0	23
03	Kemanggisan	13	27	3	0	0	43
04	Kota Bambu Utara	10	18	0	0	0	28
05	Kota Bambu Selatan	5	29	0	0	0	34
06	Jati Pulo	14	27	0	0	0	41
<b>Jumlah</b>		<b>72</b>	<b>159</b>	<b>9</b>	<b>0</b>	<b>1</b>	<b>241</b>

Sumber : Laporan Tahunan Kecamatan

**Tabel 4.5. Jumlah Fasilitas Kesehatan menurut Jenis dan Kelurahan, 2012**

No.	Kelurahan	Dokter Praktek	Ru- mah Sakit	Ru- mah Ber- salin	Poli Kli- nik	BKIA	Pus- kes- mas	Pos KB	Pos- Yan- du
(1)	(2)	(3)	(4)	(5)	(6)	(7)	(8)	(9)	(10)
01	Palmerah	11	1	2	3	1	3	8	13
02	Slipi	6	2	1	3	0	2	2	15
03	Kemanggisan	11	0	2	2	3	1	9	11
04	Kota Bambu Utara	4	1	1	0	1	1	11	11
05	Kota Bambu Selatan	5	1	1	4	3	1	5	11
06	Jati Pulo	21	0	0	1	0	2	0	12
<b>Jumlah</b>		<b>58</b>	<b>5</b>	<b>7</b>	<b>13</b>	<b>8</b>	<b>10</b>	<b>35</b>	<b>73</b>
	2011	58	5	7	13	8	10	35	73
	2010	58	5	7	13	8	10	35	73
	2009	58	6	7	16	10	10	32	60
	2008	58	6	7	16	10	10	32	60
	2007	58	6	7	16	10	10	32	60

Sumber : Laporan Tahunan Kecamatan

**Tabel 4.6. Jumlah Sarana Olah Raga menurut Jenis dan Kelurahan, 2012**

No.	Kelurahan	Se- pak Bola	Te- nis	Bulu Tang- kis	Bola Volley	Re- nang	Bela Diri
(1)	(2)	(3)	(4)	(5)	(6)	(7)	(8)
01	Palmerah	1	7	10	5	0	1
02	Slipi	0	1	6	5	0	0
03	Kemanggisan	1	6	3	3	1	1
04	Kota Bambu Utara	0	0	4	0	0	0
05	Kota Bambu Selatan	0	1	3	1	0	0
06	Jati Pulo	1	3	8	2	0	0
<b>Jumlah</b>		<b>3</b>	<b>18</b>	<b>34</b>	<b>16</b>	<b>0</b>	<b>2</b>
	2011	3	18	34	16	0	2
	2010	3	18	34	16	0	2
	2009	4	19	30	17	0	3
	2008	4	19	30	17	0	3
	2007	4	19	30	17	0	3

Sumber : Kasi Olahraga

**Tabel 4.7. Jumlah Klub/Perkumpulan Olah Raga menurut Jenis dan Kelurahan, 2012**

No.	Kelurahan	Se- pak Bola	Ten- nis	Bulu Tang- kis	Bola Volley	Re- nang	Bela Diri
(1)	(2)	(3)	(4)	(5)	(6)	(7)	(8)
01	Palmerah	2	2	12	4	0	0
02	Slipi	0	1	2	2	0	0
03	Kemanggis	4	6	3	2	0	0
04	Kota Bambu Utara	1	1	4	0	0	0
05	Kota Bambu Selatan	2	1	2	1	0	0
06	Jati Pulo	1	1	8	4	0	1
<b>Jumlah</b>		<b>10</b>	<b>12</b>	<b>31</b>	<b>13</b>	<b>0</b>	<b>1</b>
	2011	10	12	31	13	0	1
	2010	10	12	31	13	0	1
	2009	10	12	31	13	0	1
	2008	10	12	31	13	0	1
	2007	10	12	31	13	0	1

Sumber : Kasi Olahraga



**Tabel 4.8. Jumlah Tempat Kursus menurut Jenis dan Kelurahan, 2012**

No	Kelurahan	Me- ngetik	Montir Mobil	Stir Mo- bil	Per- kan- toran	Ba- hasa Asing	Men- jahit
(1)	(2)	(3)	(4)	(5)	(6)	(7)	(8)
01	Palmerah	3	0	1	1	3	6
02	Slipi	1	0	0	0	0	2
03	Kemanggis	2	0	0	4	2	1
04	Kota Bambu Utara	1	1	0	0	2	0
05	Kota Bambu Selatan	2	0	0	0	1	1
06	Jati Pulo	0	0	0	0	3	3
<b>Jumlah</b>		<b>9</b>	<b>1</b>	<b>1</b>	<b>5</b>	<b>11</b>	<b>13</b>

Bersambung.....

Lanjutan Tabel 4.8

No.	Kelurahan	Perho- talan	Tata Buku	Kom- puter	Elek- tronik	Kecan- tikan	Tata Boga
(1)	(2)	(9)	(10)	(11)	(12)	(13)	(14)
01	Palmerah	0	1	2	0	1	5
02	Slipi	1	0	0	0	0	0
03	Kemanggis	0	0	5	2	1	8
04	Kota Bambu Utara	0	1	1	0	0	0
05	Kota Bambu Selatan	0	1	2	0	0	0
06	Jati Pulo	0	0	0	0	0	0
<b>Jumlah</b>		<b>1</b>	<b>3</b>	<b>10</b>	<b>2</b>	<b>2</b>	<b>13</b>

Sumber : Laporan Tahunan Kecamatan

**Tabel 4.9. Persentase Sistem Pembuangan Sampah Masyarakat menurut Kelurahan, 2012**

No.	Kelurahan	Bak Sam-pah	Ditim-bun/ dibakar	Selo-kan/ Kali	Kantong-isasi	Jumlah
(1)	(2)	(3)	(4)	(5)	(6)	(7)
01	Palmerah	67,25	17,61	0,90	14,24	100,00
02	Slipi	68,36	15,91	0,01	15,72	100,00
03	Kemanggisan	82,45	11,71	0,05	5,79	100,00
04	Kota Bambu Utara	93,63	0,50	0,25	5,62	100,00
05	Kota Bambu Selatan	93,82	2,51	0,02	3,65	100,00
06	Jati Pulo	92,35	0,65	0,15	6,85	100,00

Sumber : Kasie Kebersihan

**Tabel 4.10. Jumlah Kepala Rumah menurut Sumber Air Minum yang Digunakan dan Kelurahan, 2012**

No	Kelurahan	Ledeng/ PAM	Sumur/ Pompa Air	Lainnya/ Membeli	Jumlah
(1)	(2)	(3)	(4)	(5)	(6)
01	Palmerah	10.279	10.740	0	21.019
02	Slipi	2.187	3.776	0	5.963
03	Kemanggis	4.671	7.566	0	12.237
04	Kota Bambu Utara	4.056	4.978	48	9.082
05	Kota Bambu Selatan	2.948	4.692	0	7.640
06	Jati Pulo	4.589	6.180	37	10.806
<b>Jumlah</b>		<b>28.730</b>	<b>37.932</b>	<b>85</b>	<b>34.910</b>
2011		28.756	37.983	85	66.824

Sumber : Laporan Tahunan Kecamatan

**Tabel 4.11. Jumlah PUS dan Peserta KB Aktif menurut Alat Kontrasepsi yang Digunakan dan Kelurahan, 2012**

No	Kelurahan	PUS	IUD	Su- suk	Sun- tik	Pil	Kon- dom	Lain- nya
(1)	(2)	(3)	(4)	(5)	(6)	(7)	(8)	(9)
01	Palmerah	6.737	1.230	356	2.043	1.269	56	254
02	Slipi	2.838	542	121	703	613	41	184
03	Kemanggisan	3.483	842	236	905	636	48	115
04	Kota Bambu Utara	3.615	782	231	876	673	36	170
05	Kota Bambu Selatan	3.252	488	166	1.104	652	24	89
06	Jati Pulo	4.761	1.046	252	1.096	1.160	3	127
<b>Jumlah</b>		<b>24.686</b>	<b>4.930</b>	<b>1.362</b>	<b>6.727</b>	<b>5.003</b>	<b>208</b>	<b>939</b>
	2011	24.686	4.930	1.362	6.727	5.003	208	939
	2010	23.902	4.816	1.230	6.515	4.893	160	924
	2009	23.501	4.701	1.100	6.595	4.928	136	907
	2008	23.798	4.618	963	6.763	5.138	172	918
	2007	24.467	4.866	808	7.273	4.672	263	1.012

Sumber : PLKB Kecamatan

**Tabel 4.12. Jumlah Peserta KB Baru menurut Alat Kontrasepsi yang Digunakan dan Kelurahan, 2012**

No	Kelurahan	IUD	Susuk	Suntik	Pil	Kon- dom	Lain- nya
(1)	(2)	(3)	(4)	(5)	(6)	(7)	(8)
01	Palmerah	382	308	1.923	741	194	104
02	Slipi	401	129	1.057	712	230	124
03	Kemanggis	102	37	1.202	351	28	2
04	Kota Bambu Utara	421	52	882	759	103	290
05	Kota Bambu Selatan	69	79	954	637	161	3
06	Jati Pulo	42	55	2.115	1.142	69	4
<b>Jumlah</b>		<b>1.417</b>	<b>660</b>	<b>8.133</b>	<b>4.342</b>	<b>785</b>	<b>527</b>
	2011	1.338	505	9.785	4.205	647	483
	2010	940	252	6.579	1.970	186	436
	2009	641	247	5.422	1.878	121	286
	2008	669	150	3.909	1.774	24	130
	2007	62	43	268	108	5	82

Sumber : PLKB Kecamatan

**Tabel 4.13. Jumlah Penyandang Masalah Kesejahteraan Sosial (PMKS) menurut Jenis dan Kelurahan, 2012**

No.	Kelurahan	Penyan- dang Cacat	Gelan- dangan	Be- kas Napi	PSK	Korban Nar- koba	Anak Jalan- an
(1)	(2)	(3)	(4)	(5)	(6)	(7)	(8)
01	Palmerah	3	0	0	0	0	0
02	Slipi	18	0	0	0	3	0
03	Kemanggisan	0	0	0	0	3	56
04	Kota Bambu Utara	16	0	1	0	0	0
05	Kota Bambu Selatan	27	0	13	4	11	77
06	Jati Pulo	27	3	1	0	0	0
<b>Jumlah</b>		<b>91</b>	<b>3</b>	<b>15</b>	<b>4</b>	<b>17</b>	<b>133</b>

Sumber : Suku Dinas Bintal dan Kesos Kota Administrasi Jakarta Barat

## BAB

# 5

# PEREKONOMIAN

---

---

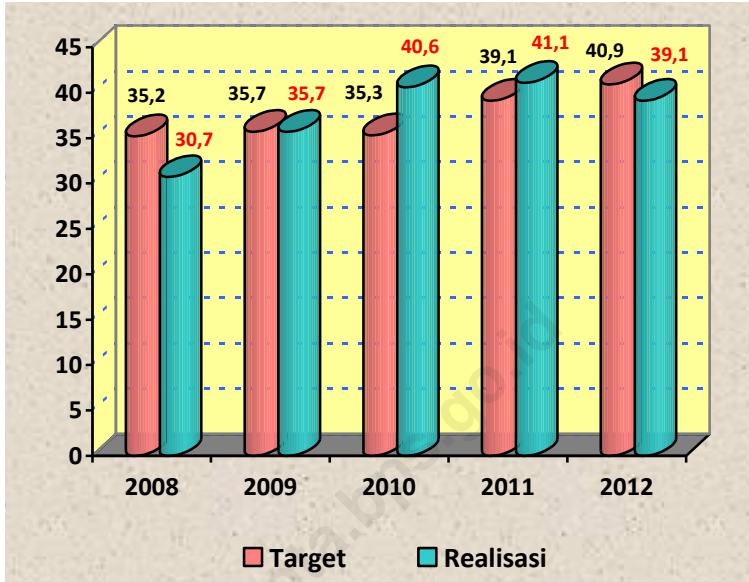
## Penjelasan Teknis

1. **Industri Pengolahan** adalah suatu kegiatan ekonomi yang melakukan kegiatan mengubah suatu barang dasar secara mekanis, kimia, atau dengan tangan sehingga menjadi barang jadi/setengah jadi, dan atau barang yang kurang nilainya menjadi barang yang lebih tinggi nilainya, dan sifatnya lebih dekat kepada pemakai akhir. Termasuk dalam kegiatan ini adalah jasa industri dan pekerjaan perakitan (*assembling*).
2. **Jasa Industri** adalah kegiatan industri yang melayani keperluan pihak lain. Pada kegiatan ini bahan baku disediakan oleh pihak lain sedangkan pihak pengolah hanya melakukan pengolahannya dengan mendapat imbalan sebagai balas jasa (upah maklon).
3. **Perusahaan atau usaha industri** adalah suatu unit (kesatuan) usaha yang melakukan kegiatan ekonomi, bertujuan menghasilkan barang atau jasa, terletak pada suatu bangunan atau lokasi tertentu, dan mempunyai catatan administrasi tersendiri mengenai produksi dan struktur biaya serta ada seorang atau lebih yang bertanggung jawab atas usaha tersebut.
4. **Industri Pengolahan** dikelompokkan ke dalam 4 golongan berdasarkan banyaknya pekerja, yaitu : **Industri Besar** (100 orang pekerja atau lebih). **Industri Sedang/menengah** (20-99 orang pekerja). **Industri kecil** (5-19 orang pekerja), dan **Industri Mikro** (1-4 orang pekerja).



5. **Input atau biaya antara** adalah biaya yang dikeluarkan dalam proses industri yang berupa bahan baku, bahan bakar, barang lainnya diluar bahan baku/ bahan penolong, jasa industri, sewa gedung, dan biaya jasa non industri.
6. **Output** adalah nilai keluaran yang dihasilkan dari proses kegiatan industri yang berupa barang yang dihasilkan, tenaga listrik yang dijual, jasa industri, keuntungan jual beli, penambahan stok barang setengah jadi dan penerimaan lain.
7. **Nilai Tambah** adalah besarnya output dikurangi besarnya nilai input (antara).
8. **Pedagang Kaki Lima** adalah usaha informal atau mikro yang umumnya mempunyai sifat operasional usaha dengan menghadang pembeli, menempati ruang publik yang antara lain trotoar, badan jalan, atau fasilitas umum.
9. **Lokasi sementara usaha Pedagang Kaki Lima** yang ditetapkan sesuai Kep.Gub.No. 1900 Tahun 2005, di lapangan lokasi ini yang dimaksud dengan: JS, JT, JP, JB, dan JU.
10. **Restoran/Rumah Makan** adalah suatu jenis usaha perdagangan makanan jadi yang mendiami sebagian bangunan permanen atau seluruh bangunan dilengkapi penyimpanan , penyajian dalam penjualan makanan dan minuman bagi umum setelah memenuhi segala persyaratan.

**Gambar 4. Target dan Realisasi Penerimaan Pajak Bumi dan Bangunan (Milyar), 2008-2012**



<http://jakbarko.go.id>

**Tabel 5.1. Jumlah Pasar menurut Jenis dan Kelurahan, 2012**

No.	Kelurahan	Pasar Wilayah	Pasar Lingkungan	Pasar Inpres	Pasar Induk	Pasar Regional
(1)	(2)	(3)	(4)	(5)	(6)	(7)
01	Palmerah	2	10	0	0	0
02	Slipi	2	5	0	0	0
03	Kemanggis	4	15	0	0	0
04	Kota Bambu Utara	2	9	0	0	0
05	Kota Bambu Selatan	1	10	0	0	0
06	Jati Pulo	2	10	0	0	0
<b>Jumlah</b>		<b>13</b>	<b>59</b>	<b>0</b>	<b>0</b>	<b>0</b>
	2011	13	59	0	0	0
	2010	13	59	0	0	0
	2009	13	59	0	0	0
	2008	13	59	0	0	0

Sumber : Laporan Tahunan Kecamatan

**Tabel 5.2. Jumlah Swalayan, Department Store, Rumah Makan dan Pedagang Kaki Lima menurut Kelurahan, 2012**

No.	Kelurahan	Swalayan	Department Store	Rumah Makan	Pedagang Kaki Lima
(1)	(2)	(3)	(4)	(5)	(6)
01	Palmerah	1	0	115	190
02	Slipi	1	0	30	115
03	Kemanggisian	1	1	33	141
04	Kota Bambu Utara	1	0	41	131
05	Kota Bambu Selatan	1	0	36	127
06	Jati Pulo	1	0	48	115
<b>Jumlah</b>		<b>6</b>	<b>1</b>	<b>303</b>	<b>819</b>
	2011	6	1	303	819
	2010	6	1	303	819
	2009	6	1	303	812
	2008	6	1	303	793
	2007	6	1	303	793

Sumber : Laporan Tahunan Kecamatan

**Tabel 5.3. Jumlah Perusahaan Industri menurut Jenis dan Kelurahan, 2012**

No.	Kelurahan	Industri Besar	Industri Sedang
(1)	(2)	(3)	(4)
01	Palmerah	0	6
02	Slipi	1	1
03	Kemanggisan	0	0
04	Kota Bambu Utara	0	0
05	Kota Bambu Selatan	0	0
06	Jati Pulo	0	0
<b>Jumlah</b>		<b>1</b>	<b>7</b>
	2011	2	5
	2010	2	5
	2009	4	10
	2008	4	20

Sumber : Laporan Tahunan Kecamatan

**Tabel 5.4. Jumlah Tenaga Kerja pada Perusahaan Industri menurut Jenis dan Kelurahan, 2012**

No.	Kelurahan	Industri Besar	Industri Sedang
(1)	(2)	(3)	(4)
01	Palmerah	0	143
02	Slipi	124	40
03	Kemanggisan	0	0
04	Kota Bambu Utara	0	0
05	Kota Bambu Selatan	0	0
06	Jati Pulo	0	0
<b>Jumlah</b>		<b>124</b>	<b>183</b>
	2011	124	247
	2010	322	257
	2009	65	228
	2008	259	321

Sumber : Laporan Tahunan Kecamatan

**Tabel 5.5. Jumlah Koperasi menurut Jenis dan Kelurahan, 2012**

No.	Kelurahan	KSU	Pa-sar	PNS	ABRI	Bu-ruh	Lain-nya	Jumlah
(1)	(2)	(3)	(4)	(5)	(6)	(7)	(8)	(9)
01	Palmerah	11	0	4	1	0	3	19
02	Slipi	2	0	3	1	0	0	6
03	Kemanggis	5	1	0	0	0	2	8
04	Kota Bambu Utara	2	0	0	0	0	0	2
05	Kota Bambu Selatan	1	0	3	0	0	0	4
06	Jati Pulo	1	0	0	0	0	1	2
<b>Jumlah</b>		<b>22</b>	<b>1</b>	<b>10</b>	<b>2</b>	<b>0</b>	<b>6</b>	<b>41</b>
2011		22	1	10	2	0	6	41
2010		22	1	10	2	0	6	41
2009		22	1	10	2	0	6	41
2008		22	1	10	2	0	6	41
2007		1	8	10	1	8	6	34

Sumber : Laporan Tahunan Kecamatan

**Tabel 5.6. Jumlah Kantor Pos, Telepon Umum, Kantor Polisi dan Bank menurut Kelurahan, 2012**

No	Kelurahan	Kantor Pos	Telepon Umum	Kantor Polisi	Bank
(1)	(2)	(3)	(4)	(5)	(6)
01	Palmerah	1	83	1	4
02	Slipi	2	48	1	3
03	Kemanggisan	1	38	2	11
04	Kota Bambu Utara	1	24	0	2
05	Kota Bambu Selatan	1	25	0	1
06	Jati Pulo	1	22	1	2
<b>Jumlah</b>		<b>7</b>	<b>240</b>	<b>5</b>	<b>23</b>
	2011	7	240	5	23
	2010	7	240	5	23
	2009	7	240	5	22
	2008	7	240	5	22
	2007	7	240	5	22

Sumber : Laporan Tahunan Kecamatan



**Tabel 5.7. Jumlah Bangunan Bukan Tempat Tinggal menurut Kelurahan, 2012**

No.	Kelurahan	Gedung Kantor	Toko	Gudang	Lainnya
(1)	(2)	(3)	(4)	(5)	(6)
01	Palmerah	45	31	16	5
02	Slipi	31	34	6	5
03	Kemanggis	24	64	0	3
04	Kota Bambu Utara	12	87	0	12
05	Kota Bambu Selatan	21	41	5	6
06	Jati Pulo	2	79	4	8
<b>Jumlah</b>		<b>135</b>	<b>336</b>	<b>31</b>	<b>39</b>
	2011	135	336	31	39
	2009	133	336	31	41
	2008	176	289	31	35
	2007	176	289	31	35

Sumber : Laporan Tahunan Kecamatan

**Tabel 5.8. Targer dan Realisasi Anggaran Belanja Daerah (APBD) Kelurahan dan Kecamatan , 2012**

No.	Kelurahan	Anggaran (Rp)	Realisasi (Rp)	Persenta se (%)
(1)	(2)	(3)	(4)	(5)
01	Palmerah	3.211.000.000	3.169.718.483	98,71
02	Slipi	2.741.000.00	2.724.338.250	99,39
03	Kemanggis	3.067.000.000	2.997.576.406	97,74
04	Kota Bambu Utara	2.911.000.000	2.836.356.173	97,44
05	Kota Bambu Selatan	2.702.500.000	2.479.048.481	91,73
06	Jati Pulo	3.482.000.000	3.410.189.280	97,84
	Kecamatan Palmerah	3.285.000.000	3.112.712.821	94,76
	<b>Jumlah</b>	<b>21.399.500.000</b>	<b>20.729.939.894</b>	<b>96,87</b>
	2011	22.000.000.000	20.534.010.830	93,34

Sumber Biro Keu. Daerah Prov. DKI Jakarta

**Tabel 5.9. Jumlah Target dan Realisasi Penerimaan Zakat, Infaq, Shodaqoh (ZIS) menurut Kelurahan, 2012**

No.	Kelurahan	Target (Rp)	Realisasi (Rp)	Persentase (%)
(1)	(2)	(3)	(4)	(5)
01	Palmerah	66.000.000	83.770.000	126,92
02	Slipi	52.800.000	64.953.000	123,02
03	Kemanggisan	66.000.000	104.035.000	157,63
04	Kota Bambu Utara	52.800.000	60.911.000	115,36
05	Kota Bambu Selatan	52.800.000	55.763.500	105,61
06	Jati Pulo	58.300.000	58.442.000	100,24
	Kecamatan Palmerah	50.600.000	57.171.000	112,99
	<b>Jumlah</b>	<b>399.300.000</b>	<b>485.045.500</b>	<b>121,47</b>
	2011	363.300.000	409.626.000	112,80

Sumber : Ekbang Kecamatan

**Tabel 5.10. Jumlah Target dan Realisasi Penerimaan Pajak Bumi dan Bangunan (PBB) menurut Kelurahan, 2012**

No.	Kelurahan	Target (Rp)	Realisasi (Rp)	Persen- tase (%)
(1)	(2)	(3)	(4)	(5)
01	Palmerah	9.027.511.559	8.466.142.157	93,78
02	Slipi	9.073.780.231	8.627.860.417	95,09
03	Kemanggis	12.438.048.842	11.663.383.899	93,77
04	Kota Bambu Utara	2.964.853.115	2.787.019.930	94,00
05	Kota Bambu Selatan	2.720.636.805	2.701.337.445	99,29
06	Jati Pulo	4.765.795.782	4.877.395.078	102,34
<b>Jumlah</b>		<b>40.990.626.334</b>	<b>39.123.138.926</b>	<b>95,44</b>
	2011	39.085.298.992	41.135.551.982	105,25
	2010	35.340.349.269	40.628.626.410	114,96
	2009	35.718.202.000	35.726.708.076	100,02
	2008	35.207.000.000	30.682.381.804	98,32
	2007	32.159.961.852	19.549.405.559	60,79

Sumber : Ekbang Kecamatan

# DATA

MENCERDASKAN BANGSA

<http://jakbarkota.bps.go.id>



BADAN PUSAT STATISTIK  
KOTA ADMINISTRASI JAKARTA BARAT  
Jl. Raya Kembangan N0.2 Telp. 021 - 58356244