

Kecamatan
TRAGAH
DALAM ANGKA

2017



**BADAN PUSAT STATISTIK
KABUPATEN BANGKALAN**

Kecamatan
TRAGAH
DALAM ANGKA

2017



Kecamatan Tragah Dalam Angka 2017

ISSN: -

No. Publikasi: 35260.1716

Katalog: 1102001.3526090

Ukuran Buku: 14,8 cm x 21 cm

Jumlah Halaman: x + 36 halaman

Naskah:

Badan Pusat Statistik Kabupaten Bangkalan

Desain Cover:

Badan Pusat Statistik Kabupaten Bangkalan

Ilustrasi Cover:

Bukit Jaddih – Socah, Kabupaten Bangkalan

Sumber Ilustrasi:

BPS Kabupaten Bangkalan

Diterbitkan oleh:

© BPS Kabupaten Bangkalan

Dicetak oleh:

-

Dilarang mengumumkan, mendistribusikan, mengomunikasikan, dan/atau menggandakan sebagian atau seluruh isi buku ini untuk tujuan komersial tanpa izin tertulis dari Badan Pusat Statistik

TIM PENYUSUN

Penanggung Jawab Umum : Drs. Widarto Adisiswanto

Koordinator Teknis : Chandra Sugiarto Lasambouw

Penyusun Naskah : Seksi IPDS

Tata Letak dan Gambar Kulit : Seksi IPDS




Pengolah Data : Mega Citranda Utami
Singgih Karisma
Indah Putri Rahayu

Penyunting : Chandra Sugiarto Lasambouw
Yeni Arisanti
Erlisa Pratiwi

**PETA WILAYAH
KECAMATAN TRAGAH**



Skala : 1 : 75.000

-  Jalan Propinsi
-  Batas Kecamatan
-  Batas Desa/Kelurahan



KATA PENGANTAR

Kecamatan Dalam Angka 2017 merupakan publikasi tahunan yang diterbitkan oleh BPS Kabupaten Bangkalan. Disadari bahwa publikasi ini belum sepenuhnya memenuhi harapan pihak pemakai data khususnya para perencana, namun diharapkan dapat membantu melengkapi penyusunan rencana pembangunan di wilayah Kabupaten Bangkalan.

Kepada semua pihak yang telah memberikan bantuan hingga terwujudnya publikasi ini, disampaikan penghargaan dan terima kasih yang sebesar - besarnya.

Untuk perbaikan publikasi ini, tanggapan dan saran yang bersifat konstruktif dari para pemakai sangat diharapkan.

Bangkalan, September 2017
Kepala BPS
Kabupaten Bangkalan

Drs. Widarto Adisiswanto

DAFTAR ISI

Halaman Katalog.....	ii
Tim Penyusun	iii
Peta Wilayah.....	v
Kata Pengantar	vii
Daftar Isi.....	ix
1. Geografi	1
2. Iklim.....	4
3. Pemerintahan	5
4. Kependudukan	10
5. Sosial	17
6. Pertanian.....	34
7. Industri.....	35
8. Transportasi dan Komunikasi.....	36

Tabel 1.1 Luas, Ketinggian, dan Batas Wilayah di Kecamatan Tragah Tahun 2016

I.	Luas	:	3 961,16 Ha
II.	Tinggi Dari Permukaan Laut	:	24 m
III.	Batas-batasnya		
	- Sebelah Utara	:	Kec.Tanah Merah
	- Sebelah Timur	:	Kec. Kwanyar
	- Sebelah Selatan	:	Kec. Labang
	- Sebelah Barat	:	Kec. Burneh

Sumber : Kantor Kecamatan

Tabel 1.2 Luas Wilayah dan Jarak Desa ke Ibukota Kecamatan menurut Desa/Kelurahan di Kecamatan Tragah Tahun 2016

Kode Desa	Desa/ Kelurahan	Luas (Km ²)	% thd. Luas Kecamatan	Tinggi Rata-Rata dpl (m)
(1)	(2)	(3)	(4)	(5)
001	Alang Alang	2,34	5,93	24
002	Kemoneng	1,02	2,59	24
003	Soket Laok	7,15	18,12	24
004	Bajeman	4,37	11,08	24
005	Tambin	2,96	7,50	24
006	Soket Daya	2,04	5,17	24
007	Keteleng	1,44	3,65	24
008	Jaah	1,54	3,90	24
009	Bancang	0,76	1,93	24
010	Masaran	4,64	11,76	24
011	Pacangan	1,01	2,56	24
012	Pocong	1,26	3,19	24
013	Tragah	0,42	1,06	24
014	Karang Leman	2,47	6,26	24
015	Dukotambin	0,95	2,41	24
016	Jaddung	0,64	1,62	24
017	Banyu Bese	1,19	3,02	24
018	Pamorah	3,25	8,24	24
Jumlah		39	100,00	432,00

Sumber : Kantor Kecamatan

Tabel 1.3 Luas Wilayah menurut Jenis Penggunaan Tanah (Ha) menurut Desa/Kelurahan di Kecamatan Tragah Tahun 2016

Kode Desa	Desa/ Kelurahan	Tanah Sawah	Tanah Tegalan	Bangunan/ Pekarangan	Hutan Negara	Lain-lain	Jumlah
(1)	(2)	(3)	(4)	(5)	(6)	(7)	(8)
001	Alang Alang	138,04	70,82	24,13	-	1,29	234,28
002	Kemoneng	9,38	62,43	20,00	-	9,25	101,06
003	Soket Laok	-	507,71	20,81	-	38,20	566,72
004	Bajeman	4,19	270,40	169,24	-	26,75	470,58
005	Tambin	-	190,64	135,20	-	9,85	335,69
006	Soket Daya	114,38	43,39	95,32	-	2,67	255,76
007	Keteleng	87,79	41,23	43,39	-	1,13	173,54
008	Jaah	102,93	13,24	13,74	-	0,35	130,26
009	Bancang	47,93	7,04	39,69	-	0,25	94,91
010	Masaran	383,15	22,64	21,11	-	0,75	427,65
011	Pacangan	47,78	13,37	67,91	-	0,88	129,94
012	Pocong	79,96	11,27	40,13	-	1,42	132,78
013	Tragah	21,59	5,05	34,61	-	0,50	61,75
014	Karang Leman	179,54	33,20	33,20	-	1,20	247,14
015	Dukotambin	62,19	24,21	8,07	-	0,88	95,35
016	Jaddung	54,91	2,10	7,10	-	0,25	64,36
017	Banyu Bese	94,81	6,10	18,31	-	0,25	119,47
018	Pamorah	246,15	19,15	58,59	-	0,75	324,64
Jumlah		1 674,72	1 343,99	850,55	-	96,62	3 965,88

Sumber : Kantor Kecamatan

Tabel 2.1 Banyaknya Curah Hujan dan Hari Hujan per Bulan di Kecamatan Tragah Tahun 2016

No.	Bulan	Curah Hujan (mm)	Hari Hujan	Rata-rata Curah Hujan (mm/hari)
(1)	(2)	(3)	(4)	(5)
1	Januari	322	10	32,20
2	Februari	553	22	25,14
3	Maret	320	12	26,67
4	April	326	11	29,64
5	Mei	300	9	33,33
6	Juni	212	7	30,29
7	Juli	261	6	43,50
8	Agustus	116	5	23,20
9	September	396	12	33,00
10	Oktober	379	10	37,90
11	Nopember	528	13	40,62
12	Desember	528	13	40,62
Jumlah		4 241	130	32,62

Sumber : Kantor Kecamatan

Tabel 3.1 Jumlah Kampung/ Dusun, RT dan RW menurut Desa/Kelurahan di Kecamatan Tragah Tahun 2016

Kode Desa	Desa/ Kelurahan	Kampung/ Dusun	Rukun Warga (RW)	Rukun Tetangga (RT)
(1)	(2)	(3)	(4)	(5)
001	Alang Alang	4	5	13
002	Kemoneng	4	4	7
003	Soket Laok	5	10	21
004	Bajeman	5	9	21
005	Tambin	4	5	13
006	Soket Daya	3	3	8
007	Keteleng	3	3	8
008	Jaah	3	3	9
009	Bancang	3	3	3
010	Masaran	4	4	7
011	Pacangan	3	3	7
012	Pocong	3	3	4
013	Tragah	3	3	3
014	Karang Leman	4	4	8
015	Dukotambin	2	2	2
016	Jaddung	3	3	4
017	Banyu Bese	4	4	9
018	Pamorah	4	8	18
Jumlah		64	79	165

Sumber: Kantor Kecamatan

Tabel 3.2 Pembagian Wilayah Administrasi Pemerintahan menurut Desa/Kelurahan di Kecamatan Tragah Tahun 2016

Kode Desa	Desa/ Kelurahan	Swadaya	Swakarsa	Swasembada
(1)	(2)	(3)	(4)	(5)
001	Alang Alang	-	-	1
002	Kemoneng	-	-	1
003	Soket Laok	-	-	1
004	Bajeman	-	-	1
005	Tambin	-	-	1
006	Soket Daya	-	-	1
007	Keteleng	-	-	1
008	Jaah	-	-	1
009	Bancang	-	-	1
010	Masaran	-	-	1
011	Pacangan	-	-	1
012	Pocong	-	-	1
013	Tragah	-	-	1
014	Karang Leman	-	-	1
015	Dukotambin	-	-	1
016	Jaddung	-	-	1
017	Banyu Bese	-	-	1
018	Pamorah	-	-	1
Jumlah		-	-	18

Sumber : Kantor Kecamatan

Tabel 3.3 Jumlah Desa Menurut Kategori LPM menurut Desa/Kelurahan di Kecamatan Tragah Tahun 2016

Kode Desa	Desa/ Kelurahan	Kategori LPM			
		0	1	2	3
(1)	(2)	(3)	(4)	(5)	(6)
001	Alang Alang	-	-	1	-
002	Kemoneng	-	-	1	-
003	Soket Laok	-	-	1	-
004	Bajeman	-	-	1	-
005	Tambin	-	-	1	-
006	Soket Daya	-	-	1	-
007	Keteleng	-	-	1	-
008	Jaah	-	-	1	-
009	Bancang	-	-	1	-
010	Masaran	-	-	1	-
011	Pacangan	-	-	1	-
012	Pocong	-	-	1	-
013	Tragah	-	-	1	-
014	Karang Leman	-	-	1	-
015	Dukotambin	-	-	1	-
016	Jaddung	-	-	1	-
017	Banyu Bese	-	-	1	-
018	Pamorah	-	-	1	-
Jumlah		-	-	18	-

Sumber : Kantor Kecamatan

Tabel 3.4 Jumlah Aparat Pemerintah Desa / Pamong Desa menurut Desa/Kelurahan di Kecamatan Tragah Tahun 2016

Kode Desa	Desa/ Kelurahan	Kepala Desa	Skr. Desa	Kepala		Staf/ Pemb.	Jml.
				Dusun	Urusan		
(1)	(2)	(3)	(4)	(5)	(6)	(7)	(8)
001	Alang Alang	1	1	4	1	1	8
002	Kemoneng	1	1	4	1	1	8
003	Soket Laok	1	1	5	1	1	9
004	Bajeman	1	1	5	1	1	9
005	Tambin	1	1	4	1	1	8
006	Soket Daya	1	1	3	1	1	7
007	Keteleng	1	1	3	1	1	7
008	Jaah	1	1	3	1	1	7
009	Bancang	1	1	3	1	1	7
010	Masaran	1	1	4	1	1	8
011	Pacangan	1	1	3	1	1	7
012	Pocong	1	1	3	1	1	7
013	Tragah	1	1	3	1	1	7
014	Karang Leman	1	1	4	1	1	8
015	Dukotambin	1	1	2	1	1	6
016	Jaddung	1	1	3	1	1	7
017	Banyu Bese	1	1	4	1	1	8
018	Pamorah	1	1	4	1	1	8
Jumlah		18	18	64	18	18	136

Sumber : Kantor Kecamatan

Tabel 3.5 Luas Tanah Bengkok/ Percatun Desa (Ha) menurut Desa/kelurahan di Kecamatan Tragah Tahun 2016

Kode Desa	Desa/ Kelurahan	Kepala Desa		
		Sawah	Tegal	Jumlah
(1)	(2)	(3)	(4)	(5)
001	Alang Alang	7,1	2,4	9,5
002	Kemoneng	6,2	2,0	8,2
003	Soket Laok	5,1	1,7	6,8
004	Bajeman	2,1	1,4	3,4
005	Tambin	1,9	9,5	11,4
006	Soket Daya	4,3	4,3	8,6
007	Keteleng	4,3	1,4	5,7
008	Jaah	1,3	4,0	5,3
009	Bancang	7,0	2,1	9,1
010	Masaran	2,3	6,8	9,1
011	Pacangan	1,3	4,0	5,3
012	Pocong	1,1	3,5	4,6
013	Tragah	5,0	1,5	6,5
014	Karang Leman	3,3	3,3	6,6
015	Dukotambin	2,4	8,0	10,4
016	Jaddung	2,0	7,1	9,1
017	Banyu Bese	6,0	1,8	7,8
018	Pamorah	1,9	5,9	7,8
Jumlah		64,6	70,6	135,2

Sumber : Kantor Kecamatan

Tabel 4.1 Luas Wilayah, Jumlah Rumah Tangga dan Jumlah Penduduk menurut Desa/Kelurahan di Kecamatan Tragah Tahun 2016

Kode Desa	Desa / Kelurahan	Luas (Km ²)	Jumlah	
			Rumah Tangga	Penduduk
(1)	(2)	(3)	(4)	(5)
001	Alang Alang	2,34	509	3 588
002	Kemoneng	1,02	312	2 763
003	Soket Laok	7,15	669	5 280
004	Bajeman	4,37	506	4 923
005	Tambin	2,96	366	2 777
006	Soket Daya	2,04	419	3 377
007	Keteleng	1,44	231	1 689
008	Jaah	1,54	248	1 983
009	Bancang	0,76	133	1 000
010	Masaran	4,64	229	1 779
011	Pacangan	1,01	171	1 177
012	Pocong	1,26	211	1 856
013	Tragah	0,42	165	1 185
014	Karang Leman	2,47	218	1 612
015	Dukotambin	0,95	57	416
016	Jaddung	0,64	129	988
017	Banyu Bese	1,19	314	2 781
018	Pamorah	3,25	470	3 842
Jumlah		39,45	5 357	43 016

Sumber : Kantor Kecamatan

Tabel 4.2 Kepadatan Penduduk dan Rumah Tangga per Km² menurut Desa/Kelurahan di Kecamatan Tragah Tahun 2016

Kode Desa	Desa / Kelurahan	Penduduk		Ruta
		Per Km ²	Per Ruta	Per Km ²
(1)	(2)	(3)	(4)	(5)
001	Alang Alang	1 533,33	7,10	216,03
002	Kemoneng	2 708,82	9,16	295,59
003	Soket Laok	738,46	7,92	93,29
004	Bajeman	1 126,54	9,73	115,79
005	Tambin	938,18	7,64	122,80
006	Soket Daya	1 655,39	8,23	201,23
007	Keteleng	1 172,92	7,66	153,13
008	Jaah	1 287,01	8,02	160,39
009	Bancang	1 315,79	7,72	170,39
010	Masaran	383,41	7,85	48,81
011	Pacangan	1 165,35	6,94	167,82
012	Pocong	1 473,02	8,90	165,48
013	Tragah	2 821,43	7,38	382,14
014	Karang Leman	652,63	7,53	86,64
015	Dukotambin	437,89	7,56	57,89
016	Jaddung	1 543,75	7,78	198,44
017	Banyu Bese	2 336,97	8,94	261,34
018	Pamorah	1 182,15	8,19	144,31
Jumlah		24 473,05	144,27	3 041,51

Sumber : Kantor Kecamatan

Tabel 4.3 Penduduk menurut Desa/Kelurahan, Jenis Kelamin dan Sex Ratio di Kecamatan Tragah Tahun 2016

Kode Desa	Desa / Kelurahan	Laki-laki	Perempuan	Jumlah	Sex Ratio
(1)	(2)	(3)	(4)	(5)	(6)
001	Alang Alang	2 639	2 641	5 280	99,92
002	Kemoneng	1 722	1 655	3 377	104,05
003	Soket Laok	2 004	1 838	3 842	109,03
004	Bajeman	1 397	1 384	2 781	100,94
005	Tambin	939	917	1 856	102,40
006	Soket Daya	592	593	1 185	99,83
007	Keteleng	807	805	1 612	100,25
008	Jaah	199	217	416	91,71
009	Bancang	828	861	1 689	96,17
010	Masaran	1 757	1 831	3 588	95,96
011	Pacangan	1 355	1 408	2 763	96,24
012	Pocong	1 366	1 411	2 777	96,81
013	Tragah	2 403	2 517	4 920	95,47
014	Karang Leman	494	494	988	100,00
015	Dukotambin	600	577	1 177	103,99
016	Jaddung	476	524	1 000	90,84
017	Banyu Bese	1 028	954	1 982	107,76
018	Pamora	874	905	1 779	96,57
Jumlah		21 480	21 532	43 012	99,76

Sumber : Kantor Kecamatan

Tabel 4.4 Jumlah Kelahiran dan Kematian menurut Desa/Kelurahan dan Jenis Kelamin di Kecamatan Tragah Tahun 2016

Kode Desa	Desa / Kelurahan	Kelahiran			Kematian		
		L	P	Jml.	L	P	Jml.
(1)	(2)	(3)	(4)	(5)	(6)	(7)	(8)
001	Alang Alang	1	1	2	2	1	3
002	Kemoneng	1	1	2	1	2	3
003	Soket Laok	2	5	7	1	3	4
004	Bajeman	1	1	2	4	3	7
005	Tambin	2	1	3	1	1	2
006	Soket Daya	2	3	5	4	3	7
007	Keteleng	1	3	4	1	1	2
008	Jaah	2	2	4	1	3	4
009	Bancang	1	2	3	2	2	4
010	Masaran	3	2	5	2	3	5
011	Pacangan	1	2	3	1	1	2
012	Pocong	2	1	3	3	1	4
013	Tragah	2	2	4	3	4	7
014	Karang Leman	1	2	3	2	1	3
015	Dukotambin	1	1	2	1	1	2
016	Jaddung	1	4	5	1	1	2
017	Banyu Bese	1	2	3	3	1	4
018	Pamorah	1	3	4	1	1	2
Jumlah		26	38	64	34	33	67

Sumber : Kantor Kecamatan

Tabel 4.5 Jumlah Rumah Tangga menurut Penggunaan Penerangan menurut Desa/Kelurahan di Kecamatan Tragah Tahun 2016

Kode Desa	Desa / Kelurahan	Listrik	Minyak Tanah	Lain-nya	Jumlah
(1)	(2)	(3)	(4)	(5)	(6)
001	Alang Alang	412	57	-	469
002	Kemoneng	401	31	-	432
003	Soket Laok	479	284	-	763
004	Bajeman	461	296	-	757
005	Tambin	301	124	-	425
006	Soket Daya	499	51	-	550
007	Keteleng	271	24	-	295
008	Jaah	231	34	-	265
009	Bancang	97	30	-	127
010	Masaran	113	135	-	248
011	Pacangan	105	152	-	257
012	Pocong	115	27	-	142
013	Tragah	119	22	-	141
014	Karang Leman	214	2	-	216
015	Dukotambin	79	-	-	79
016	Jaddung	198	21	-	219
017	Banyu Bese	281	30	-	311
018	Pamorah	399	125	-	524
Jumlah		4 775	1 445	-	6 220

Sumber : Kantor Kecamatan

Tabel 4.6 Jumlah Rumah Tangga menurut Penggunaan Bahan Bakar menurut Desa/Kelurahan di Kecamatan Tragah Tahun 2016

Kode Desa	Desa/ Kelurahan	Kayu Bakar	Minyak Tanah	Listrik/ Gas	Jumlah
(1)	(2)	(3)	(4)	(5)	(6)
001	Alang Alang	352	107	9	468
002	Kemoneng	326	99	7	432
003	Soket Laok	595	158	15	768
004	Bajeman	554	126	14	694
005	Tambin	336	86	3	425
006	Soket Daya	454	79	18	551
007	Keteleng	221	72	4	297
008	Jaah	196	69	-	265
009	Bancang	75	52	-	127
010	Masaran	202	47	-	249
011	Pacangan	170	85	3	258
012	Pocong	74	67	3	144
013	Tragah	42	94	5	141
014	Karang Leman	157	56	1	214
015	Dukotambin	33	46	-	79
016	Jaddung	137	83	-	220
017	Banyu Bese	214	91	6	311
018	Pamorah	366	139	19	524
Jumlah		4 504	1 556	107	6 167

Sumber : Kantor Kecamatan

Tabel 4.7 Jumlah Rumah Tangga menurut Penggunaan Sumber Air menurut Desa/Kelurahan di Kecamatan Tragah Tahun 2016

Kode Desa	Desa/ Kelurahan	PDAM/ Ledeng	Sumur/ Pompa	Mata Air	Sungai/ Danau	Perigi
(1)	(2)	(3)	(4)	(5)	(6)	(7)
001	Alang Alang	29	439	-	-	-
002	Kemoneng	15	417	-	-	-
003	Soket Laok	84	684	-	-	-
004	Bajeman	21	646	25	-	-
005	Tambin	-	425	-	-	-
006	Soket Daya	219	332	-	-	-
007	Keteleng	28	269	-	-	-
008	Jaah	-	265	-	-	-
009	Bancang	-	127	-	-	-
010	Masaran	-	249	-	-	-
011	Pacangan	25	233	-	-	-
012	Pocong	47	25	75	-	-
013	Tragah	29	112	-	-	-
014	Karang Leman	23	190	-	-	-
015	Dukotambin	15	64	-	-	-
016	Jaddung	-	220	-	-	-
017	Banyu Bese	-	311	-	-	-
018	Pamorah	23	501	-	-	-
Jumlah		558	5509	100	-	-

Sumber : Kantor Kecamatan

Tabel 5.1 Lembaga Pendidikan dalam Binaan Kementerian Pendidikan menurut Desa/kelurahan di Kecamatan Tragah Tahun 2016

Kode Desa	Desa/Kelurahan	N e g e r i					S w a s t a				
		TK	SD	SMTP	SMU	SMK	TK	SD	SMTP	SMU	SMK
(1)	(2)	(3)	(4)	(5)	(6)	(7)	(8)	(9)	(10)	(11)	(12)
001	Alang Alang	-	2	-	-	-	-	-	1	-	-
002	Kemoneng	-	1	1	-	-	-	-	-	-	-
003	Soket Laok	1	2	-	-	-	1	1	1	1	-
004	Bajeman	-	3	-	-	-	2	-	-	-	-
005	Tambin	-	2	-	-	-	-	-	-	-	-
006	Soket Daya	1	2	-	-	-	1	1	-	-	-
007	Keteleng	-	1	-	-	-	-	-	-	-	-
008	Jaah	-	1	-	-	-	-	-	-	-	-
009	Bancang	-	1	-	-	-	-	-	-	-	-
010	Masaran	-	1	-	-	-	-	-	-	-	-
011	Pacangan	-	1	-	-	-	-	-	-	-	-
012	Pocong	-	1	-	-	-	-	-	-	-	-
013	Tragah	-	1	-	-	-	-	-	-	-	-
014	Karang Leman	-	1	1	-	-	-	-	-	-	-
015	Dukotambin	-	-	-	-	-	-	-	-	-	-
016	Jaddung	-	1	-	-	-	-	1	-	-	-
017	Banyu Bese	-	1	-	-	-	-	-	-	-	-
018	Pamorah	1	1	-	-	-	-	-	-	-	-
Jumlah		3	23	2	-	-	4	3	2	1	-

Sumber : Kantor Kecamatan

Tabel 5.2 Sekolah, Murid dan Guru Sekolah Dasar Negeri dan Swasta menurut Desa/Kelurahan di Kecamatan Tragah Tahun 2016

Kode Desa	Desa/ Kelurahan	Sekolah		Murid		Guru	
		N	S	N	S	N	S
(1)	(2)	(3)	(4)	(5)	(6)	(7)	(8)
001	Alang Alang	2	-	68	-	11	-
002	Kemoneng	1	-	167	-	11	-
003	Soket Laok	2	-	192	-	16	-
004	Bajeman	3	-	431	-	27	-
005	Tambin	1	-	139	-	21	-
006	Soket Daya	2	-	300	-	21	-
007	Keteleng	1	-	109	-	9	-
008	Jaah	1	-	65	-	8	-
009	Bancang	1	-	153	-	11	-
010	Masaran	1	-	88	-	10	-
011	Pacangan	1	-	131	-	9	-
012	Pocong	1	-	128	-	10	-
013	Tragah	1	-	144	-	12	-
014	Karang Leman	1	-	122	-	11	-
015	Dukotambin	-	-	-	-	-	-
016	Jaddung	1	-	120	-	11	-
017	Banyu Bese	1	-	202	-	10	-
018	Pamorah	1	-	241	-	14	-
Jumlah		22	-	2 800	-	222	-

Sumber : Kantor Kecamatan

Tabel 5.3 Sekolah, Murid dan Guru Sekolah Lanjutan Tingkat Pertama menurut Desa/Kelurahan di Kecamatan Tragah Tahun 2016

Kode Desa	Desa/ Kelurahan	Sekolah		Murid		Guru	
		N	S	N	S	N	S
(1)	(2)	(3)	(4)	(5)	(6)	(6)	(7)
001	Alang Alang	-	-	-	-	-	-
002	Kemoneng	-	-	-	-	-	-
003	Soket Laok	1	-	215	-	23	-
004	Bajeman	-	-	-	-	-	-
005	Tambin	-	-	-	-	-	-
006	Soket Daya	-	-	-	-	-	-
007	Keteleng	1	-	689	-	34	-
008	Jaah	-	-	-	-	-	-
009	Bancang	-	-	-	-	-	-
010	Masaran	-	-	-	-	-	-
011	Pacangan	-	-	-	-	-	-
012	Pocong	-	-	-	-	-	-
013	Tragah	-	-	-	-	-	-
014	Karang Leman	-	-	-	-	-	-
015	Dukotambin	-	-	-	-	-	-
016	Jaddung	-	-	-	-	-	-
017	Banyu Bese	-	-	-	-	-	-
018	Pamorah	-	-	-	-	-	-
Jumlah		2	-	904	-	57	-

Sumber : Kantor Kecamatan

Tabel 5.4 Sekolah, Murid dan Guru Sekolah Menengah Umum Negeri dan Swasta menurut Desa/Kelurahan di Kecamatan Tragah Tahun 2016

Kode Desa	Desa/ Kelurahan	Sekolah		Murid		Guru	
		N	S	N	S	N	S
(1)	(2)	(3)	(4)	(5)	(6)	(7)	(8)
001	Tagubang	-	-	-	-	-	-
002	Lerpak	-	-	-	-	-	-
003	Tragah	-	-	-	-	-	-
004	Batobella	-	1	-	30	-	4
005	Tegerpriyah	-	-	-	-	-	-
006	Campor	-	-	-	-	-	-
007	Kompol	-	-	-	-	-	-
008	Kampak	-	1	-	156	-	12
009	Kombangan	-	-	-	-	-	-
010	Dabung	-	-	-	-	-	-
011	Katol Barat	-	-	-	-	-	-
012	Banyoneng Laok	-	-	-	-	-	-
013	Banyoneng Dajah	-	-	-	-	-	-
Jumlah		-	2	-	186	-	16

Sumber : Kantor Kecamatan

Tabel 5.5 Sekolah, Murid dan Guru Sekolah Menengah Kejuruan Negeri dan Swasta menurut Desa/Kelurahan di Kecamatan Tragah Tahun 2016

Kode Desa	Desa/ Kelurahan	Sekolah		Murid		Guru	
		N	S	N	S	N	S
(1)	(2)	(3)	(4)	(5)	(6)	(7)	(8)
001	Tagubang	-	-	-	-	-	-
002	Lerpak	-	-	-	-	-	-
003	Tragah	-	1	-	98	-	10
004	Batobella	-	-	-	-	-	-
005	Tegerpriyah	-	-	-	-	-	-
006	Campor	-	-	-	-	-	-
007	Kompol	-	-	-	-	-	-
008	Kampak	-	-	-	-	-	-
009	Kombangan	-	-	-	-	-	-
010	Dabung	-	-	-	-	-	-
011	Katol Barat	-	-	-	-	-	-
012	Banyoneng Laok	-	-	-	-	-	-
013	Banyoneng Dajah	-	-	-	-	-	-
Jumlah		-	1	-	98	-	10

Sumber : Kantor Kecamatan

Tabel 5.6 Sekolah, Murid dan Guru Madrasah Ibtidaiyah Negeri dan Swasta menurut Desa/Kelurahan di Kecamatan Tragah Tahun 2016

Kode Desa	Desa/ Kelurahan	Sekolah		Murid		Guru	
		N	S	N	S	N	S
(1)	(2)	(3)	(4)	(5)	(6)	(7)	15
001	Tagubang	-	2	-	236	-	15
002	Lerpak	-	1	-	258	-	11
003	Tragah	-	3	-	245	-	15
004	Batobella	-	-	-	-	-	-
005	Tegerpriyah	-	-	-	-	-	-
006	Campor	-	1	-	168	-	8
007	Kopol	-	-	-	-	-	-
008	Kampak	-	2	-	268	-	22
009	Kombangan	-	1	-	58	-	7
010	Dabung	-	6	-	725	-	39
011	Katol Barat	-	-	-	-	-	-
012	Banyoneng Laok	-	1	-	132	-	7
013	Banyoneng Dajah	-	1	-	177	-	10
Jumlah		-	18	-	2 267	-	134

Sumber : Kantor Kecamatan

Tabel 5.7 Sekolah, Murid dan Guru Madrasah Tsanawiyah Negeri dan Swasta menurut Desa/Kelurahan di Kecamatan Tragah Tahun 2016

Kode Desa	Desa/ Kelurahan	Sekolah		Murid		Guru	
		N	S	N	S	N	S
(1)	(2)	(3)	(4)	(5)	(6)	(7)	(8)
001	Tagubang	-	1	-	72	-	16
002	Lerpak	-	-	-	-	-	-
003	Tragah	-	-	-	-	-	-
004	Batobella	-	-	-	-	-	-
005	Tegerpriyah	-	2	-	191	-	22
006	Campor	-	1	-	129	-	7
007	Kompol	-	2	-	100	-	29
008	Kampak	-	1	-	47	-	14
009	Kombangan	-	1	-	-	-	13
010	Dabung	-	-	-	-	-	-
011	Katol Barat	-	-	-	-	-	-
012	Banyoneng Laok	-	-	-	-	-	-
013	Banyoneng Dajah	-	-	-	-	-	-
Jumlah		-	8	-	539	-	101

Sumber: Kantor Kecamatan

Tabel 5.8 Sekolah, Murid dan Guru Madrasah Aliyah Negeri dan Swasta menurut Desa/Kelurahan di Kecamatan Tragah Tahun 2016

Kode Desa	Desa/ Kelurahan	Sekolah		Murid		Guru	
		N	S	N	S	N	S
(1)	(2)	(3)	(4)	(5)	(6)	(7)	(8)
001	Tagubang	-	-	-	-	-	-
002	Lerpak	-	-	-	-	-	-
003	Tragah	-	-	-	-	-	-
004	Batobella	-	-	-	-	-	-
005	Tegerpriyah	-	-	-	-	-	-
006	Campor	-	2	-	196	-	22
007	Kompol	-	1	-	142	-	10
008	Kampak	-	2	-	141	-	29
009	Kombangan	-	1	-	100	-	14
010	Dabung	-	1	-	51	-	13
011	Katol Barat	-	-	-	-	-	-
012	Banyoneng Laok	-	-	-	-	-	-
013	Banyoneng Dajah	-	-	-	-	-	-
Jumlah		-	7	-	630	-	88

Sumber : Kantor Kecamatan

Tabel 5.9 Jumlah Sarana Kesehatan menurut Desa/kelurahan di Kecamatan Tragah Tahun 2016

Kode Desa	Desa / Kelurahan	Posyandu	Polindes	Poli-klinik	Pus-kesmas	Pustu	RS Bersalin	Dokter Praktek
(1)	(2)	3)	(4)	(5)	(6)	(7)	(8)	(9)
001	Alang Alang	2	1	-	-	1	-	-
002	Kemoneng	2	1	-	-	-	-	-
003	Soket Laok	3	3	-	-	-	-	-
004	Bajeman	3	1	-	-	1	-	-
005	Tambin	2	1	-	-	-	-	-
006	Soket Daya	3	1	-	-	-	-	-
007	Keteleng	2	1	-	-	-	-	-
008	Jaah	2	1	-	-	-	-	-
009	Bancang	2	1	-	-	-	-	-
010	Masaran	2	-	-	-	-	-	-
011	Pacangan	2	-	-	-	1	-	-
012	Pocong	1	1	-	-	-	-	-
013	Tragah	2	1	-	-	-	-	-
014	Karang Leman	3	1	-	1	-	-	-
015	Dukotambin	1	1	-	-	-	-	-
016	Jaddung	1	1	-	-	-	-	-
017	Banyu Bese	3	1	-	-	-	-	-
018	Pamorah	3	2	-	-	-	-	-
Jumlah		39	19	-	1	3	-	-

Sumber : Kantor Kecamatan

Tabel 5.10 Jumlah Tenaga Kesehatan menurut Desa/Kelurahan di Kecamatan Tragah Tahun 2016

Kode Desa	Desa / Kelurahan	Dokter	Perawat	Bidan	Dukun Bersalin
(1)	(2)	(3)	(4)	(5)	(6)
001	Alang Alang	-	1	1	-
002	Kemoneng	-	-	1	-
003	Soket Laok	-	-	3	-
004	Bajeman	-	1	1	-
005	Tambin	-	-	2	-
006	Soket Daya	-	-	1	-
007	Keteleng	-	-	1	-
008	Jaah	-	-	1	-
009	Bancang	-	-	1	-
010	Masaran	-	-	1	-
011	Pacangan	-	-	1	-
012	Pocong	-	-	1	-
013	Tragah	-	-	1	-
014	Karang Leman	-	-	1	-
015	Dukotambin	-	-	1	-
016	Jaddung	-	-	1	-
017	Banyu Bese	-	-	1	-
018	Pamorah	-	-	2	-
Jumlah		-	2	22	-

Sumber : Kantor Kecamatan

Tabel 5.11 Jumlah Pasien Berobat Jalan ke Puskesmas, Pustu dan Polindes menurut Bulan dan Jenis Kelamin di Kecamatan Tragah Tahun 2016

No	Bulan	Laki-laki	Perempuan	Jumlah
(1)	(2)	(3)	(4)	(5)
1	Januari	1 130	1 152	2 282
2	Februari	1 100	1 370	2 470
3	Maret	1 087	1 300	2 387
4	April	1 173	1 302	2 475
5	Mei	1 300	1 309	2 609
6	Juni	950	1 044	1 994
7	Juli	1 201	1 205	2 406
8	Agustus	1 050	1 085	2 135
9	September	902	1 150	2 052
10	Oktober	1 000	1 052	2 052
11	Nopember	800	942	1 742
12	Desember	830	1 041	1 871
Jumlah		12 523	13 952	26 475

Sumber : Kantor Kecamatan

Tabel 5.12 Jumlah Pasien Rawat Inap di Puskesmas menurut Bulan dan Jenis Kelamin di Kecamatan Tragah Tahun 2016

No	Bulan	Laki-laki	Perempuan	Jumlah
(1)	(2)	(3)	(4)	(5)
1	Januari	26	28	54
2	Februari	18	32	50
3	Maret	26	22	48
4	April	35	21	56
5	Mei	18	32	50
6	Juni	26	24	50
7	Juli	24	18	42
8	Agustus	26	34	60
9	September	22	32	54
10	Oktober	16	32	48
11	Nopember	26	24	50
12	Desember	16	30	46
Jumlah		279	329	608

Sumber : Kantor Kecamatan

Tabel 5.13 Jumlah Pemeluk Agama menurut Agama dan Desa/kelurahan di Kecamatan Tragah Tahun 2016

Kode Desa	Desa / Kelurahan	Islam	Katolik	Protestan	Hindu	Budha
(1)	(2)	(3)	(4)	(5)	(6)	(7)
001	Tagubang	5 464	-	-	-	-
002	Lerpak	3 718	-	-	-	-
003	Tragah	6 983	-	-	-	-
004	Batobella	4 827	-	-	-	-
005	Tegerpriyah	2 034	-	-	-	-
006	Campor	4 509	-	-	-	-
007	Kompol	4 027	-	-	-	-
008	Kampak	9 006	-	-	-	-
009	Kombangan	5 206	-	-	-	-
010	Dabung	4 423	-	-	-	-
011	Katol Barat	3 297	-	-	-	-
012	Banyoneng Laok	7 427	-	-	-	-
013	Banyoneng Dajah	4 298	-	-	-	-
Jumlah		65 219	-	-	-	-

Sumber : Kantor Kecamatan

Tabel 5.14 Jumlah Tempat Peribadatan menurut Jenis dan Desa/kelurahan di Kecamatan Tragah Tahun 2016

Kode Desa	Desa / Kelurahan	Masjid	Surau / Langgar	Gereja	Pura / Wihara
(1)	(2)	(3)	(4)	(5)	(6)
001	Alang Alang	2	145	-	-
002	Kemoneng	2	145	-	-
003	Soket Laok	3	78	-	-
004	Bajeman	5	145	-	-
005	Tambin	2	65	-	-
006	Soket Daya	2	78	-	-
007	Keteleng	1	66	-	-
008	Jaah	2	25	-	-
009	Bancang	1	25	-	-
010	Masaran	2	60	-	-
011	Pacangan	1	25	-	-
012	Pocong	1	25	-	-
013	Tragah	1	25	-	-
014	Karang Leman	1	65	-	-
015	Dukotambin	1	25	-	-
016	Jaddung	1	25	-	-
017	Banyu Bese	1	25	-	-
018	Pamorah	5	80	-	-
Jumlah		34	1 127	-	-

Sumber : Kantor Kecamatan

Tabel 5.15 Jumlah Nikah, Talak/Cerai dan Rujuk menurut Desa/kelurahan di Kecamatan Tragah Tahun 2016

Kode Desa	Desa / Kelurahan	Nikah	Talak/Cerai	Rujuk
(1)	(2)	(3)	(4)	(5)
001	Alang Alang	32	-	-
002	Kemoneng	10	-	-
003	Soket Laok	35	-	-
004	Bajeman	44	-	-
005	Tambin	23	-	-
006	Soket Daya	30	-	-
007	Keteleng	14	-	-
008	Jaah	13	-	-
009	Bancang	6	-	-
010	Masaran	15	-	-
011	Pacangan	8	-	-
012	Pocong	6	-	-
013	Tragah	5	-	-
014	Karang Leman	11	-	-
015	Dukotambin	8	-	-
016	Jaddung	7	-	-
017	Banyu Bese	19	-	-
018	Pamorah	28	-	-
Jumlah		286	-	-

Sumber : Kantor Kecamatan

Tabel 5.16 Jumlah Pasar menurut Jenis Bangunan dan Desa/kelurahan di Kecamatan Tragah Tahun 2016

Kode Desa	Desa / Kelurahan	Permanen/ Semi Permanen	Tidak Permanen	Jumlah
(1)	(2)	(3)	(4)	(5)
001	Alang Alang	-	1	1
002	Kemoneng	-	-	-
003	Soket Laok	-	-	-
004	Bajeman	-	-	-
005	Tambin	-	-	-
006	Soket Daya	1	-	1
007	Keteleng	-	-	-
008	Jaah	-	-	-
009	Bancang	-	-	-
010	Masaran	-	-	-
011	Pacangan	-	1	1
012	Pocong	-	-	-
013	Tragah	-	1	1
014	Karang Leman	-	-	-
015	Dukotambin	-	-	-
016	Jaddung	-	-	-
017	Banyu Bese	-	-	-
018	Pamorah	-	-	-
Jumlah		1	3	4

Sumber : Kantor Kecamatan

Tabel 5.17 Jumlah Bangunan Tempat Tinggal menurut Kualitas Bangunan dan Desa/kelurahan di Kecamatan Tragah Tahun 2016

Kode Desa	Desa/Kelurahan	Permanen	Semi Permanen	Sederhana	Jumlah
(1)	(2)	(3)	(4)	(5)	(6)
001	Tagubang	571	257	99	927
002	Lerpak	725	275	127	1 127
003	Tragah	861	295	101	1 257
004	Batobella	634	165	56	855
005	Tegerpriyah	332	58	14	404
006	Campor	808	200	65	1 073
007	Kompol	501	235	73	809
008	Kampak	784	257	93	1 134
009	Kombangan	708	329	136	1 173
010	Dabung	705	311	99	1 115
011	Katol Barat	595	80	33	708
012	Banyoneng Laok	651	200	107	958
013	Banyoneng Dajah	629	237	70	936
Jumlah		8 504	2 899	1 073	12 476

Sumber : Kantor Kecamatan

Tabel 6.1 Luas Tanah Sawah menurut Jenis Irigasi (Ha) dan Desa/kelurahan di Kecamatan Tragah Tahun 2016

Kode Desa	Desa/ Kelurahan	Tadah Hujan	Teknis	Setengah Teknis	Sederhana	Jumlah
(1)	(2)	(3)	(4)	(5)	(6)	(7)
001	Alang Alang	54,14	-	38,90	24,00	62,90
002	Kemoneng	8,38	-	-	-	0,00
003	Soket Laok	-	-	-	-	0,00
004	Bajeman	4,19	-	-	-	0,00
005	Tambin	-	-	-	-	0,00
006	Soket Daya	55,48	-	-	-	0,00
007	Keteleng	27,79	-	54,00	-	54,00
008	Jaah	97,93	-	-	-	0,00
009	Bancang	47,93	-	-	-	0,00
010	Masaran	192,49	-	-	-	0,00
011	Pacangan	58,70	-	-	-	0,00
012	Pocong	79,90	-	-	-	0,00
013	Tragah	32,59	-	-	-	0,00
014	Karang Leman	127,54	-	-	-	0,00
015	Dukotambin	35,09	-	45,10	-	45,10
016	Jaddung	62,91	-	-	-	0,00
017	Banyu Bese	84,81	-	-	-	0,00
018	Pamorah	140,15	-	-	-	0,00
Jumlah		1 110,00	-	138,00	24,00	162,00

Sumber : Kantor Kecamatan

Tabel 7.1 Jumlah Industri menurut Kategori dan Desa/kelurahan di Kecamatan Tragah Tahun 2016

Kode Desa	Desa/Kelurahan	Kecil/Kerajinan Ruta	Sedang	Besar	Jumlah
(1)	(2)	(3)	(4)	(5)	(6)
001	Alang Alang	3	-	1	4
002	Kemoneng	-	-	-	-
003	Soket Laok	-	-	-	-
004	Bajeman	6	-	-	6
005	Tambin	14	-	-	14
006	Soket Daya	-	-	-	-
007	Keteleng	-	-	-	-
008	Jaah	-	-	-	-
009	Bancang	15	-	-	15
010	Masaran	-	-	-	-
011	Pacangan	-	6	-	6
012	Pocong	-	-	-	-
013	Tragah	45	-	-	45
014	Karang Leman	8	-	-	8
015	Dukotambin	-	2	-	2
016	Jaddung	16	-	-	16
017	Banyu Bese	19	-	-	19
018	Pamora	-	-	-	-
Jumlah		126	8	1	135

Sumber : Kantor Kecamatan

Tabel 8.1 Jumlah Kendaraan Tidak Bermotor menurut Desa/kelurahan di Kecamatan Tragah Tahun 2016

Kode Desa	Desa/ Kelurahan	Dokar	Becak	Sepeda	Ge-robak	Jumlah
(1)	(2)	(3)	(4)	(5)	(6)	(7)
001	Alang Alang	-	-	9	41	50
002	Kemoneng	-	-	30	52	82
003	Soket Laok	3	11	39	52	105
004	Bajeman	-	-	49	195	244
005	Tambin	-	-	32	83	115
006	Soket Daya	-	5	25	45	75
007	Keteleng	-	9	15	25	49
008	Jaah	-	1	12	25	38
009	Bancang	-	7	25	75	107
010	Masaran	-	-	21	29	50
011	Pacangan	-	6	30	30	66
012	Pocong	2	-	25	29	56
013	Tragah	-	5	16	38	59
014	Karang Leman	3	7	21	35	66
015	Dukotambin	-	-	27	36	63
016	Jaddung	-	-	35	24	59
017	Banyu Bese	-	7	29	39	75
018	Pamorah	5	8	38	87	138
Jumlah		13	66	478	940	1497

Sumber : Kantor Kecamatan

DATA

MENCERDASKAN BANGSA



**BADAN PUSAT STATISTIK
KABUPATEN BANGKALAN**

Jl. Halim Perdana Kusuma No.5, Bangkalan
Telp. (031)3095622, Fax.(031)3095622
e-mail: bps3526@bps.go.id