

Katalog / Catalogue: 1102001.3523030  
ISSN 2829 - 2391

# KECAMATAN SENORI DALAM ANGKA

*SENORI SUBDISTRICT IN FIGURES*

## 2023



**BADAN PUSAT STATISTIK  
KABUPATEN TUBAN**

**BPS-STATISTICS TUBAN REGENCY**



# KECAMATAN SENORI DALAM ANGKA

*SENORI SUBDISTRICT IN FIGURES*

**2023**



**KECAMATAN SENORI DALAM ANGKA**  
***Senori Subdistrict in Figures***  
**2023**

ISSN 2829-2391

Katalog /*Catalog*:1102001.3523030

No. Publikasi/*Publication Number*: 35230.2310

Ukuran Buku/*Book Size*: 14,8 cm x 21 cm

Jumlah Halaman/*Number of Pages* : xxviii + 119 hal/*pages*

Naskah/*Manuscript*:

BPS Kabupaten Tuban

*BPS-Statistics of Tuban Regency*

Penyunting/*Editor*:

BPS Kabupaten Tuban

*BPS-Statistics of Tuban Regency*

Desain Kover/*Cover Design*:

BPS Kabupaten Tuban

*BPS-Statistics of Tuban Regency*

Ilustrasi Kover/*Cover Illustration*:

BPS Kabupaten Tuban

*BPS-Statistics of Tuban Regency*

Diterbitkan oleh/*Published by*:

©BPS Kabupaten Tuban/*BPS-Statistics of Tuban Regency*

Dicetak oleh/*Printed by*:

BPS Kabupaten Tuban

*BPS-Statistics of Tuban Regency*

Dilarang mengumumkan, mendistribusikan, mengomunikasikan, dan/atau menggandakan sebagian atau seluruh isi buku ini untuk tujuan komersil tanpa izin tertulis dari Badan Pusat Statistik Kabupaten Tuban.

*Prohibited to announce, distribute, communicate, and/or copy part or all of this book for commercial purpose without permission from BPS-Statistics Indonesia of Tuban Regency.*

**TIM PENYUSUN/TEAM MEMBERS**

**Pengarah/Director**

Andhie Surya Mustari, SST, M.Si

**Penanggung Jawab/Persons in Charge**

Andhie Surya Mustari, SST, M.Si

**Penyunting/Editors**

Yudhi Prasetyono, S.Si, MM - Umdatul Ummah, SE

**Pengolah Data dan Penulis Naskah/Data Processor and Writers**

Umdatul Ummah, SE - Agus Triyanto

**Penata Letak/Layout Designers**

Umdatul Ummah, SE

<https://tubankab.ac.id>



## **KONTRIBUTOR DATA/DATA CONTRIBUTORS**

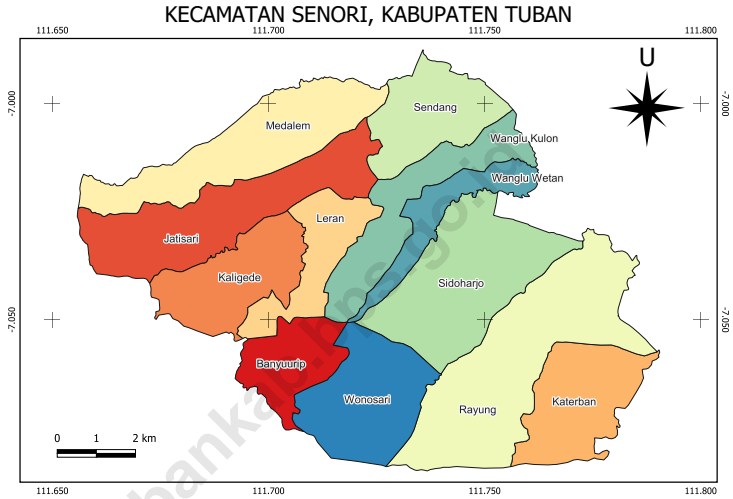
1. Kementerian Agama/*Ministry of Religious Affair*
2. Kementerian Pendidikan dan Kebudayaan/*Ministry of Education and Culture*
3. Badan Meteorologi Klimatologi dan Geofisika/*Meteorological, Climatology, and Geophysical Agency*
4. Dinas Pendidikan Kabupaten Tuban
6. Dinas Ketahanan Pangan, Pertanian dan Perikanan Kabupaten Tuban/*Food Security, Agriculture and Fisheries Service in Tuban Regency*
7. Dinas Kependudukan dan Pencatatan Sipil Kabupaten Tuban/*Department of Population and Civil Registration of Tuban Regency*
- 8.. Pemerintah Kecamatan/*Subdistrict Government*
9. Pemerintah Desa/*Village Government*

<https://tubankab.bps.go.id>





**PETA WILAYAH KECAMATAN SENORI**  
**MAP OF SENORI SUBDISTRICT**



<https://tubankab.go.id>





## KATA PENGANTAR

Dengan mengucapkan puji syukur dan berkat rahmat Tuhan Yang Maha Esa, publikasi Kecamatan Senori dalam Angka 2023 dapat diterbitkan. Kecamatan Senori dalam Angka 2023 merupakan publikasi yang menyajikan informasi mengenai kondisi geografis, pemerintahan, kependudukan, sosial, pertanian, dan perekonomian Kecamatan Senori. Harapannya, publikasi ini dapat mendukung perencanaan, monitoring, maupun evaluasi pembangunan daerah di Kecamatan Senori.



Penyusunan publikasi Kecamatan Senori dalam Angka 2023 dapat terwujud berkat kerja sama dan bantuan dari berbagai pihak baik instansi pemerintah maupun pihak lainnya. Kepada semua pihak yang terlibat dalam penyusunan publikasi ini disampaikan penghargaan dan terima kasih yang sebesar-besarnya.

Untuk penyempurnaan penyusunan publikasi di masa yang akan datang, tanggapan dan saran yang bersifat konstruktif sangat diharapkan. Semoga buku ini dapat berguna dan bermanfaat bagi para pemakainya.

Tuban, September 2023  
Kepala Badan Pusat Statistik  
Kabupaten Tuban

**ANDHIE SURYA MUSTARI, SST, M.Si**



## **PREFACE**

*By giving thanks and blessings to the grace of God Almighty, the publication of Senori Subdistrict in Numbers 2023 can be published. Senori Subdistrict in Numbers 2023 is a publication that presents information on the geographical, governmental, population, social, agricultural, and economic conditions of Senori Subdistrict. It is hoped that this publication can support planning, monitoring, and evaluation of regional development in Senori Subdistrict.*

*The preparation of the publication of Senori Subdistrict in the 2023 Figures can be realized thanks to cooperation and assistance from various parties, both government agencies and other parties. To all parties involved in the preparation of this publication, we would like to express our deepest appreciation and gratitude.*

*For the improvement of the preparation of future publications, constructive responses and suggestions are welcome. Hopefully this book can be useful and useful for its users.*

*Tuban, September 2023  
Head of BPS - Statistik Tuban Regency*

**ANDHIE SURYA MUSTARI, SST, M.Si**

## DAFTAR ISI/CONTENTS

	Halaman <i>Page</i>
Kata Pengantar/ <i>Preface</i> .....	ix
Daftar Isi/ <i>Contents</i> .....	xi
Daftar Tabel/ <i>List of Tables</i> .....	xiii
Daftar Gambar/ <i>List of Figures</i> .....	xxv
Penjelasan Umum/ <i>Explanatory Notes</i> .....	xxvii
Daftar Singkatan/ <i>List of Abbreviation</i> .....	xxix
1. Geografi dan Iklim/ <i>Geography and Climate</i> .....	1
2. Pemerintahan/ <i>Government</i> .....	9
3. Penduduk/ <i>Population</i> .....	19
4. Sosial dan Kesejahteraan Rakyat/ <i>Social and Welfare</i> .....	31
5. Pertanian/ <i>Agriculture</i> .....	85
6. Pariwisata, Transportasi, dan Komunikasi/ <i>Tourism, Transportation, and Communication</i> .....	101
7. Perbankan, Koperasi, dan Perdagangan/ <i>Banking, Cooperative, and Trade</i>	111



## DAFTAR TABEL/LIST OF TABLES

	Halaman Page
<b>1. GEOGRAFI DAN IKLIM/GEOGRAPHY AND CLIMATE</b>	
<b>1.1 KEADAAN GEOGRAFI GEOGRAPHY CONDITION</b>	
1.1.1 Luas Daerah Menurut Desa/Kelurahan di Kecamatan Senori, 2022 <i>Total Area by Villages/Kelurahan in Senori Subdistrict, 2022.....</i>	5
1.1.2 Jarak ke Ibukota Kecamatan dan Ibukota Kabupaten/Kota Menurut Desa/Kelurahan di Kecamatan Senori (km), 2022 <i>Distance to the Subdistrict Capital and Regency/Municipal Capital by Villages/Kelurahan in Senori Subdistrict (km), 2022 .....</i>	6
<b>1.2 KEADAAN IKLIM CLIMATE CONDITION</b>	
1.2.1 Pengamatan Unsur Iklim Menurut Bulan di Stasiun Senori, 2022 <i>Observation of Climate Elements by Month at Senori Station, 2022 ....</i>	7
<b>2. PEMERINTAHAN/GOVERNMENT</b>	
<b>2.1 WILAYAH ADMINISTRATIF ADMINISTRATIVE AREA</b>	
2.1.1 Jumlah Rukun Warga (RW) dan Rukun Tetangga (RT) Menurut Desa/Kelurahan di Kecamatan Senori, 2022 <i>Number of Rukun Warga and Rukun Tetangga by Villages/ Kelurahan in Senori Subdistrict, 2022.....</i>	15
<b>2.2 SUMBER DAYA MANUSIA HUMAN RESOURCES</b>	
2.2.1 Jumlah Pegawai Negeri Sipil Menurut Pemerintah Daerah dan Jenis Kelamin, 2022 <i>Number of Civil Servants by Local Government and Sex, 2022 .....</i>	16
2.2.2 Jumlah Pegawai Negeri Sipil Pemerintah Daerah Kecamatan Senori Menurut Tingkat Pendidikan dan Jenis Kelamin, 2022 <i>Number of Civil Servants of Senori District Government by Educational Level and Sex, 2022 .....</i>	17

**3. PENDUDUK/POPULATION**

3.1	Penduduk, Distribusi Persentase Penduduk, Kepadatan Penduduk, Rasio Jenis Kelamin Penduduk Menurut Desa/Kelurahan di Kecamatan Senori, 2022 <i>Population, Percentage Distribution of Population, Population Density, and Population Sex Ratio by Villages/Kelurahan in Senori Subdistrict, 2022</i> .....	25
3.2	Jumlah Penduduk Menurut Kelompok Umur dan Jenis Kelamin di Kecamatan Senori, 2022 <i>Population by Age Groups and Sex in Senori Subdistrict, 2022</i> .....	27
3.3	Jumlah Penduduk Menurut Pekerjaan dan Desa/ Kelurahan di Kecamatan Senori, 2022 <i>Population by Type of Work and Village/Kelurahan in Senori Subdistrict, 2022</i> .....	28

**4. SOSIAL DAN KESEJAHTERAAN RAKYAT/SOCIAL AND WELFARE**

**4.1 PENDIDIKAN  
EDUCATION**

4.1.1	Banyaknya Desa <sup>1</sup> /Kelurahan yang Memiliki Fasilitas Sekolah Menurut Tingkat Pendidikan di Kecamatan Senori, 2020–2022 <i>Number of Villages<sup>1</sup>/Kelurahan Having Educational Facilities by Educational Level in Senori Subdistrict, 2020–2022</i> .....	37
4.1.2	Jumlah Sekolah Menurut Tingkat Pendidikan di Kecamatan Senori, 2021/2022 dan 2022/2023 <i>Number of Schools by Educational Level in Senori Subdistrict, 2021/2022 and 2022/2023</i> .....	38
4.1.3	Jumlah Guru Menurut Tingkat Pendidikan di Kecamatan Senori, 2021/2022 dan 2022/2023 <i>Number of Teachers by Educational Level in Senori Subdistrict, 2021/2022 and 2022/2023</i> .....	39
4.1.4	Jumlah Murid Menurut Tingkat Pendidikan di Kecamatan Senori, 2021/2022 dan 2022/2023 <i>Number of Pupils by Educational Level in Senori Subdistrict, 2021/2022 and 2022/2023</i> .....	40



4.1.5	<p>Jumlah Sekolah, Guru, dan Murid Taman Kanak-kanak TK di Bawah Kementerian Pendidikan dan Kebudayaan Menurut Desa/ Kelurahan di Kecamatan Senori, , 2021/2022 dan 2022/2023 <i>Number of Schools, Teachers, and Pupils in Kindergarten Under Kindergarten Under The Ministry of Education and Culture by Village/Kelurahan in Senori Subdistrict, 2021/2022 and 2022/2023....</i></p>	41
4.1.6	<p>Jumlah Sekolah, Guru, dan Murid Raudatul Athfal (RA) di Bawah Kementerian Agama Menurut Desa/Kelurahan di Kecamatan Senori, 2021/2022 dan 2022/2023 <i>Number of Schools, Teachers, and Pupils in Raudatul Athfal (RA) Under The Ministry of Religious Affairs by Village/Kelurahan in Senori Subdistrict, 2021/2022 and 2022/2023.....</i></p>	44
4.1.7	<p>Jumlah Sekolah, Guru, dan Murid Sekolah Dasar (SD) di Bawah Kementerian Pendidikan dan Kebudayaan Menurut Desa/ Kelurahan di Kecamatan Senori, 2021/2022 dan 2022/2023 <i>Number of Schools, Teachers, and Pupils in Primary Schools Under The Ministry of Education and Culture by Village/Kelurahan in Senori Subdistrict, 2021/2022 and 2022/2023.....</i></p>	45
4.1.8	<p>Jumlah Sekolah, Guru, dan Murid Madrasah Ibtidaiyah (MI) di Bawah Kementerian Agama Menurut Desa/Kelurahan di Kecamatan Senori, 2021/2022 dan 2022/2023 <i>Number of Schools, Teachers, and Pupils in Madrasah Ibtidaiyah (MI) Under The Ministry of Religious Affairs by Village/Kelurahan in Senori Subdistrict, 2021/2022 and 2022/2023.....</i></p>	48
4.1.9	<p>Jumlah Sekolah, Guru, dan Murid Menengah Pertama (SMP) di Bawah Kementerian Pendidikan dan Kebudayaan Menurut Desa/ Kelurahan di Kecamatan Senori, 2021/2022 dan 2022/2023 <i>Number of Schools, Teachers, and Pupils in Lower Secondary Schools Under The Ministry of Education and Culture by Village/Kelurahan in Senori Subdistrict, 2021/2022 and 2022/2023.....</i></p>	51
4.1.10	<p>Jumlah Sekolah, Guru, dan Murid Madrasah Tsanawiyah (MTs) di Bawah Kementerian Agama Menurut Desa/ Kelurahan di Kecamatan Senori,2021/2022 dan 2022/2023 <i>Number of Schools, Teachers, and Pupils in Madrasah Tsanawiyah (MTs) Under The Ministry of Religious Affairs by Village/Kelurahan in Senori Subdistrict, 2021/2022 and 2022/2023.....</i></p>	54

4.1.11	Jumlah Sekolah, Guru, dan Murid Sekolah Menengah Atas (SMA) di Bawah Kementerian Pendidikan dan Kebudayaan Menurut Desa/Kelurahan di Kecamatan Senori, 2021/2022 dan 2022/2023 <i>Number of Schools, Teachers, and Pupils in Upper Secondary Schools Under Kindergarten Under The Ministry of Education and Culture by Village/Kelurahan in Senori Subdistrict 2021/2022 and 2022/2023.....</i>	57
4.1.12	Jumlah Sekolah, Guru, dan Murid Madrasah Aliyah (MA) di Bawah Kementerian Agama Menurut Desa/Kelurahan di Kecamatan Senori, 2021/2022 dan 2022/2023 <i>Number of Schools, Teachers, and Pupils in Madrasah Aliyah (MA) Under The Ministry of Religious Affairs by Village/Kelurahan in Senori Subdistrict, 2021/2022 and 2022/2023.....</i>	60
4.1.13	Jumlah Sekolah, Guru, dan Murid Sekolah Menengah Kejuruan (SMK) di Bawah Kementerian Pendidikan dan Kebudayaan Menurut Desa/Kelurahan di Kecamatan Senori, 2021/2022 dan 2022/2023 <i>Number of Schools, Teachers, and Pupils in Vocational High Schools Under Kindergarten Under The Ministry of Education and Culture by Village/Kelurahan in Senori Subdistrict, 2021/2022 and 2022/2023.....</i>	63
<b>4.2</b>	<b>KESEHATAN HEALTH</b>	
4.2.1	Banyaknya Desa <sup>1</sup> /Kelurahan yang Memiliki Sarana Kesehatan Menurut Jenis Sarana Kesehatan di Kecamatan Senori, 2020–2022 <i>Number of Villages<sup>1</sup>/Kelurahan Health Facilities by Type of Health Facilities in Senori Subdistrict, 2020–2022.....</i>	66
4.2.2	Banyaknya Warga Penderita Kekurangan Gizi Menurut Desa/Kelurahan di Kecamatan Senori, 2021 <i>Number of People with Malnutrition by Villages/Kelurahan in Senori Subdistrict, 2021.....</i>	67
<b>4.3</b>	<b>PERUMAHAN DAN LINGKUNGAN HOUSING AND ENVIRONMENT</b>	
4.3.1	Banyaknya Desa <sup>1</sup> /Kelurahan Menurut Sumber Air Minum Sebagian Besar Keluarga di Kecamatan Senori, 2020–2022	

	Halaman Page
	<i>Number of Villages<sup>1</sup>/Kelurahan by Drinking Water Source of Majority Family in Senori Subdistrict, 2020–2022.....</i> 68
4.3.2	<i>Banyaknya Keluarga Menurut Desa/Kelurahan dan Jenis Pengguna Listrik di Kecamatan Senori, 2022 Number of Family by Villages/Kelurahan and Type of Electricity Consumer in Senori Subdistrict, 2022.....</i> 69
4.3.3	<i>Banyaknya Desa<sup>1</sup>/Kelurahan Menurut Sumber Penerangan Jalan Utama Desa/Kelurahan di Kecamatan Senori, 2020–2022 Number of Villages<sup>1</sup>/Kelurahan by Source of Villages/Kelurahan's Main Street Illumination in Senori Subdistrict, 2020–2022 .....</i> 70
4.3.4	<i>Banyaknya Desa<sup>1</sup>/Kelurahan Menurut Penggunaan Fasilitas Tempat Buang Air Besar Sebagian Besar Keluarga di Kecamatan Senori, 2020–2022 Number of Villages<sup>1</sup>/Kelurahan by Toilet Facility Used by Majority Family in Senori Subdistrict, 2020–2022.....</i> 71
4.3.5	<i>Banyaknya Desa/Kelurahan Menurut Jenis Bahan Bakar untuk Memasak yang Digunakan Sebagian Besar Keluarga di Kecamatan Senori, 2022 Number of Villages/Kelurahan by Type of Cooking Fuel Used by Majority Family in Senori Subdistrict, 2022.....</i> 72
<b>4.4</b>	<b>AGAMA DAN SOSIAL LAINNYA RELIGION AND OTHER SOCIAL AFFAIRS</b>
4.4.1	<i>Jumlah Tempat Peribadatan Menurut Desa/ Kelurahan di Kecamatan Senori, 2022 Number of Worship Places by Villages/Kelurahan in Senori Subdistrict, 2022 .....</i> 73
4.4.2	<i>Jumlah Nikah, Talak dan Cerai Menurut Desa/Kelurahan di Kecamatan Senori, 2022..... Number of Marriages and Divorce by SVillages/Kelurahan in Senori Subdistrict, 2022 .....</i> 74
4.4.3	<i>Banyaknya Kejadian Bencana Alam Menurut Desa/Kelurahan dan Jenis Bencana Alam di Kecamatan Senori, 2021 Number of Natural Disaster Events by Villages/Kelurahan and Type of Natural Disaster in Senori Subdistrict, 2021.....</i> 75

4.4.4	Banyaknya Korban Jiwa Akibat Bencana Alam Menurut Desa/ Kelurahan dan Jenis Bencana Alam di Kecamatan Senori, 2021 <i>Number of Fatalities Due to Natural Disasters by Villages/Kelurahan and Type of Natural Disaster in Senori Subdistrict, 2021</i> .....	78
4.4.5	Keberadaan Fasilitas/Upaya Antisipasi/Mitigasi Bencana Alam Menurut Desa/Kelurahan di Kecamatan Senori, 2022 <i>Existence of Facilities/Efforts for Anticipation/Mitigation of Natural Disasters by Villages/Kelurahan by Villages/Kelurahan in Senori Subdistrict, 2022</i> .....	81
4.4.6	Banyaknya Desa/Kelurahan yang Memiliki Kelompok Kegiatan Olahraga Menurut Jenis Olahraga dan Ketersediaan Fasilitas/Lapangan Olahraga di Kecamatan Senori, 2022 <i>Number of Villages/Kelurahan Having Sport Activities Groups by Type of Sport and Availability of Sport Facilities/Fields in Senori Subdistrict, 2022</i> .....	83
4.4.7	Banyaknya Desa/Kelurahan yang Memiliki Kelompok Kegiatan Olahraga Menurut Jenis Olahraga dan Ketersediaan Fasilitas/Lapangan Olahraga di Kecamatan Senori, 2022 <i>Number of Villages/Kelurahan Having Sport Activities Groups by Type of Sport and Availability of Sport Facilities/Fields in Senori Subdistrict, 2022</i> .....	84
<b>5.</b>	<b>PERTANIAN/AGRICULTURE</b>	
5.1	Luas Panen Tanaman Sayuran dan Buah-buahan Semusim Menurut Jenis Tanaman di Kecamatan Senori (ha), 2019–2022 <i>Harvested Area of Seasonal Vegetables and Fruits by Kind of Plant in Senori Subdistrict (ha), 2019–2022</i> .....	91
5.2	Produksi Tanaman Sayuran dan Buah-buahan Semusim Menurut Jenis Tanaman di Kecamatan Senori (kuintal), 2019–2022 <i>Production of Seasonal Vegetables and Fruits by Kind of Plant in Senori Subdistrict (quintal), 2019–2022</i> .....	92
5.3	Luas Panen Tanaman Biofarmaka Menurut Jenis Tanaman di Kecamatan Senori (m <sup>2</sup> ), 2019–2022 <i>Harvested Area of Medicinal Plants by Kind of Plant in Senori Subdistrict (m<sup>2</sup>), 2019–2022</i> .....	93

5.4	Produksi Tanaman Biofarmaka Menurut Jenis Tanaman di Kecamatan Senori (kg), 2019–2022 <i>Production of Medicinal Plants by Kind of Plant in Senori Subdistrict (kg), 2019–2022</i> .....	94
5.5	Luas Panen Tanaman Hias Menurut Jenis Tanaman di Kecamatan Senori (m <sup>2</sup> ), 2019–2022 <i>Harvested Area of Ornamental Plants by Kind of Plant in Senori Subdistrict (m<sup>2</sup>), 2019–2022</i> .....	95
5.6	Produksi Tanaman Hias Menurut Jenis Tanaman di Kecamatan Senori (tangkai), 2019–2022 <i>Production of Ornamental Plants by Kind of Plant n Senori Subdistrict (stalks), 2019–2022</i> .....	96
5.7	Produksi Buah-Buahan dan Sayuran Tahunan Menurut Jenis Tanaman di Kecamatan Senori (kuintal), 2019–2022 <i>Production of Annual Fruits and Vegetables by Kind of Plant in Senori Subdistrict (quintal), 2019–2022</i> .....	97
5.8	Populasi Ternak Menurut Desa/Kelurahan dan Jenis Ternak di Kecamatan Senori, 2022 <i>Livestock Population by Village/Kelurahan and Kind of Livestock in Senori Subdistrict, 2022</i> .....	98
5.9	Populasi Unggas Menurut Desa/Kelurahan dan Jenis Ternak di Kecamatan Senori, 2022 <i>Poultry Population by Village/Kelurahan and Kind of Poultry in Senori Subdistrict, 2022</i> .....	99
<b>6.</b>	<b>PARIWISATA, TRANSPORTASI, DAN KOMUNIKASI/TOURISM, TRANSPORTATION, AND COMMUNICATION</b>	
<b>6.1</b>	<b>PARIWISATA TOURISM</b>	
6.1.1	Jumlah Sarana Akomodasi Menurut Desa/Kelurahan dan Jenis Akomodasi di Kecamatan Senori, 2022 <i>Number of Accomodation Facilities by Villages/Kelurahan and Type of Accomodation in Senori Subdistrict, 2022</i> .....	104

<b>6.2</b>	<b>TRANSPORTASI TRANSPORTATION</b>	
6.2.1	Prasarana dan Sarana Transportasi Antar Desa/Kelurahan Menurut Desa/Kelurahan di Kecamatan Senori, 2022 <i>Inter-Villages/Kelurahan Transportation Infrastructure and Facilities by Villages/Kelurahan in Senori Subdistrict, 2022</i> .....	105
<b>6.3</b>	<b>KOMUNIKASI COMMUNICATION</b>	
6.2.2	Keberadaan Kantor Pos/Pos Pembantu/Rumah Pos, Pos Keliling, dan Perusahaan/Agen Jasa Ekspedisi Swasta Menurut Desa/Kelurahan di Kecamatan Senori, 2022 <i>Number of Post Office/Subsidiary of Post Office, Mobile Portal Service, Private Expedition Service Company by Villages/Kelurahan in Senori Subdistrict, 2022</i> .....	107
6.3.1	Jumlah Menara Telepon seluler dan Operator Layanan Komunikasi Telepon Seluler Menurut Desa/Kelurahan di Kecamatan Senori, 2022 <i>Number of Base Transceiver Station (BTS) and Cellular Phone Communication Service Operators by Villages/Kelurahan in Senori Subdistrict, 2022</i> .....	108
6.3.2	Kekuatan Sinyal Telepon Seluler dan Jenis Sinyal Internet Telepon Seluler Menurut Desa/Kelurahan di Kecamatan Senori, 2022 <i>The Strenght of Celular Phone Signal by Villages/Kelurahan in Senori Subdistrict, 2022</i> .....	109
<b>7.</b>	<b>PERBANKAN, KOPERASI, DAN PERDAGANGAN/BANKING, COOPERATIVE, AND TRADE</b>	
7.1	Banyaknya Sarana Lembaga Keuangan Bank Menurut Desa/ Kelurahan dan Jenis Bank di Kecamatan Senori, 2022 <i>Number of Bank by Villages/Kelurahan and Type of Bank in Senori Subdistrict, 2022</i> .....	115
7.2	Banyaknya Koperasi Aktif Menurut Menurut Desa/ Kelurahan dan Jenis Koperasi di Kecamatan Senori, 2022 <i>Number of Cooperative by Villages/Kelurahan and Type of Cooperative in Senori Subdistrict, 2022</i> .....	116

7.3	Banyaknya Sarana Perdagangan Menurut Desa/Kelurahan dan Jenis Sarana Perdagangan di Kecamatan Senori, 2022 <i>Number of Trade Facilities by Villages/Kelurahan and Type of Trade Facilities in Senori Subdistrict, 2022.....</i>	118
-----	---	-----

<https://tubankab.bps.go.id>





## DAFTAR GAMBAR/LIST OF FIGURES

	Halaman Page	
1.1	Luas Daerah menurut Desa/Kelurahan (%), 2022 <i>Total Area by Village/Kelurahan (%), 2022</i> .....	4
2.1	Jumlah Pegawai Negeri Sipil Pemerintah Daerah Kecamatan Senori Menurut Tingkat Pendidikan dan Jenis Kelamin, 2022 <i>Number of Civil Servant of District Government by Educational Level and Sex in Senori Subdistrict, 2022</i> .....	
3.1	Jumlah Penduduk Kecamatan Senori 2021-2022 <i>Population in Senori Subdistrict, 2021-2022</i> .....	
4.1	Jumlah Sekolah Menurut Tingkat Pendidikan di Kecamatan Senori, 2020-2022 <i>Number of Schools by Educational Level in Senori Subdistrict,, 2020-2022</i> .....	
5.1	Jumlah Ternak Besar di Kecamatan Senori, 2022 <i>Number of Big Livestock in Senori Subdistrict, 2022</i> .....	90
7.1	Banyaknya Sarana Perdagangan Menurut Desa/Kelurahan dan Jenis Sarana Perdagangan di Kecamatan Senori, 2022 <i>Number of Trade Facilities by Villages/Ward and Type of Trade Facilities in Senori Subdistrict, 2022</i> .....	114



## PENJELASAN UMUM/EXPLANATORY NOTES

Tanda-tanda, satuan-satuan, dan lain-lainnya yang digunakan dalam publikasi ini adalah sebagai berikut:

*Symbols, measurement units, and acronyms which are used in this publication, are as follows:*

### 1. TANDA-TANDA/SYMBOLS

Data tidak tersedia/ <i>Data not available</i> .....	: ...
Tidak ada atau nol / <i>Null or zero</i> .....	: -
Data dapat diabaikan/ <i>Data negligible</i> .....	: 0
Tanda decimal/ <i>Decimal point</i> .....	: ,
Data tidak dapat ditampilkan/ <i>Not applicable</i> .....	: NA
Angka estimasi/ <i>Estimated figures</i> .....	: e
Angka diperbaiki/ <i>Revised figures</i> .....	: r
Angka sementara/ <i>Preliminary figures</i> .....	: x
Angka sangat sementara/ <i>Very preliminary figures</i> .....	: xx
Angka sangat sangat sementara/ <i>Very very preliminary figures</i> .....	: xxx

### 2. SATUAN/UNITS

barel/ <i>barrel</i> .....	: 158,99 liter/ <i>litres</i> = 1/6,2898 m <sup>3</sup>
hektar (ha)/ <i>hectare (ha)</i> .....	: 10 000 m <sup>2</sup>
kilometer (km)/ <i>kilometres (km)</i> .....	: 1 000 meter/ <i>meters (m)</i>
knot/ <i>knot</i> .....	: 1,8523 km/jam ( <i>km/hour</i> )
kuintal/ <i>quintal</i> .....	: 100 kg
KWh .....	: 1 000 Watt hour
MWh .....	: 1 000 KWh
liter (untuk beras)/ <i>litre (for rice)</i> .....	: 0,80 kg
MMSCF .....	: 1/35,3 m <sup>3</sup>
metrik ton (m.ton)/ <i>metric ton (m. ton)</i> .....	: 0,98421 long ton = 1 000 kg
ons/ <i>ounce</i> .....	: 28,31 gram/ <i>grams</i>
ton .....	: 1 000 kg

Satuan lain: buah, dus, butir, helai/lembar, kaleng, batang, pulsa, ton kilometer (ton-km), jam, menit, persen (%).

*Other units: unit, pack, pieces, sheet, tin, pulse, ton-kilometres(ton-km), hour, minute, percent (%).*

Perbedaan angka di belakang koma disebabkan oleh pembulatan angka.

*The difference in decimal numbers is caused by rounding.*



## DAFTAR SINGKATAN/LIST OF ABBREVIATION

SI	: Stasiun Iklim/ <i>Climate Station</i>
SMPK	: Stasiun Meterologi Pertanian Khusus/ <i>Special Agricultural Meteorological Station</i>
t.t	: Tempat tidur/ <i>Bed</i>
BCG	: Bacillus Calmette Guerin
DPT	: Difteri, Pertusis, Tetanus/ <i>Diphtheria, Tetanus, and Pertussis</i>
TT	: Tetanus Toxoid
IOT	: Industri Obat Tradisional/ <i>Traditional Medicine Industry</i>
IKOT	: Industri Kecil Obat Tradisional/ <i>Traditional Medicine Small Industry</i>
Alkes	: Alat kesehatan/ <i>Health Kits</i>
PKRT	: Perbekalan Kesehatan Rumah tangga/ <i>Household Health Logistics</i>
Kompl	: Komplemen/ <i>Complement</i>
IRTP	: Industri Pangan Produksi Rumah Tangga/ <i>Foods Home Industry</i>
PBF	: Pedagang Besar Farmasi/ <i>Pharmacy Whole-seller</i>
GFK	: Gudang Farmasi Kab/Kota/Regency/ <i>Municipality Pharmacy Warehouse</i>
RB	: Rumah Bersalin/ <i>Delivery House</i>
Pustu	: Puskesmas pembantu/ <i>Auxiliary Public Health Center</i>
BP	: Balai Pengobatan/ <i>Polyclinic</i>
TPS	: Tempat Pembuangan Sampah Sementara / <i>landfill</i>
Jamkesmas	: Jaminan kesehatan masyarakat miskin/ <i>Poor public health insurance</i>
PJKMU	: Program Jaminan Kesehatan Masyarakat Umum/ <i>General Public Health Insurance Program</i>
SIUP	: Surat Ijin Usaha Perdagangan/ <i>Trading Permission Letter</i>
TDP	: Tanda Daftar Perusahaan/ <i>Company Registration Identity</i>
API	: Angka Pengenal Importir/ <i>Importer's Identity Number</i>



# GEOGRAFI

## GEOGRAPHY



**Desa  
Terluas**

*Largest Village*

**Sidoharjo**

**Banyuurip**

**Desa  
Terkecil**

*Smallest Village*

**Desa  
Terjauh**

*Farthest Village*

**Wonosari**

**Jati Sari**

**Desa  
Terdekat**

*Nearest Village*

## Letak Geografis Kecamatan

*Sub-District Geographical Location*

Batas Utara : Kecamatan Singgahan

Batas Timur : Kecamatan Parengan

Batas Selatan : Kabupaten Bojonegoro

Batas Barat : Kecamatan Bangilan





**ULASAN****1.1 Letak Wilayah**

Letak wilayah Kecamatan Senori di sebelah Selatan Ibu kota kabupaten Tuban.

Secara administratif, batas wilayah Kecamatan Senori adalah

- Utara: Kecamatan Singgahan
- Selatan: Kecamatan Parengan
- Barat : Kabupaten Bojonegoro
- Timur : Kecamatan Bangilan

**1.2 Luas Wilayah**

Luas Kecamatan Senori adalah 78,39 km<sup>2</sup> Atau sekitar 4,26% Dari total luas wilayah Kabupaten Tuban.

Kecamatan Senori terdiri atas 12 desa. Dengan desa terluas adalah Desa Sidoharjo dengan luas 17,32 km<sup>2</sup> Dan desa terkecil adalah desa Banyuurip atau 2,41 persen dari total luas Kecamatan Senori.

**DESCRIPTION****1.1 Area Location**

*SubdistrictSenori is located in South From The capital of Tuban Region.*

*Administratifly, SubdistrictSenori have 4 borderline in every corner*

- North : Singgahan Subdistrict*
- South : Parengan Subdistrictk*
- West : Bojonegoro Regncy*
- East : Bangilan Subdistrict*

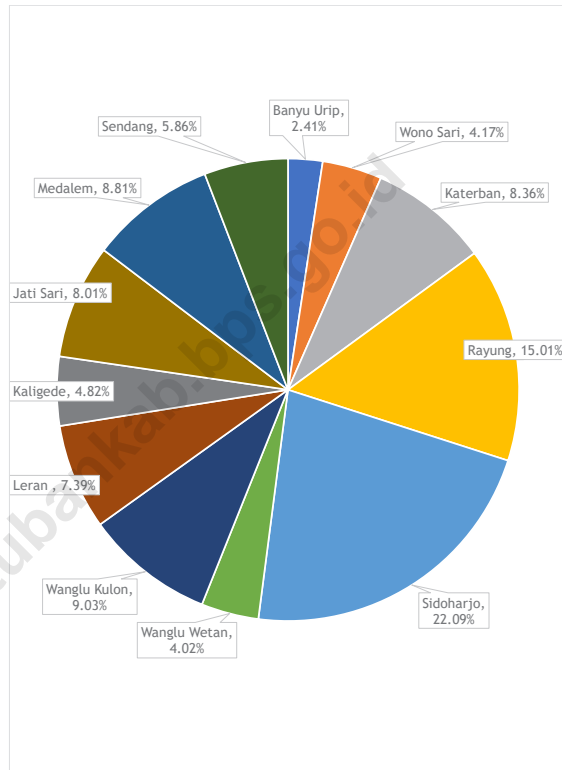
**1.2 The Land Area**

*Land area of SubdistrictSenori is h 78,39 km<sup>2</sup> Or around 4,26% From total area of Tuban Regency.*

*Sonro Subdistrictc onsist of 12 Village. The larger village is Sidoharjo with an area of 17,32 km<sup>2</sup> And the smallest village is Banyuurip or 2,41 percent from total area of Senori subdistrict.*

**Gambar** 1.1  
**Figures**

**Luas Daerah menurut Desa/Kelurahan (%), 2022**  
**Total Area by Village/Kelurahan (%), 2022**



## 1.1 KEADAAN GEOGRAFI GEOGRAPHY CONDITION

**Tabel** 1.1.1 **Luas Daerah Menurut Desa/Kelurahan di Kecamatan Senori, 2022**  
**Table** 1.1.1 **Total Area by Villages/Kelurahan in Senori Subdistrict, 2022**

Desa/Kelurahan <i>Village/Kelurahan</i>	Luas <i>Total Area</i> (km <sup>2</sup> /sq.km)	Persentase terhadap Luas <i>Percentage to Subdistrict Area</i>
(1)	(2)	(3)
Banyuurip	1,89	2,41
Wonosari	3,28	4,18
Katerban	6,55	8,36
Rayung	11,77	15,01
Sidoarjo	17,32	22,09
Wanglu Wetan	3,15	4,02
Wanglu Kulon	7,08	9,03
Leran	5,79	7,39
Kaligede	3,78	4,82
Jatisari	6,28	8,01
Medalem	6,91	8,81
Sendang	4,59	5,86
<b>Senori</b>	<b>78,39</b>	<b>100,00</b>

Catatan/Note: ...

Sumber/Source: BPS Kabupaten Tuban/BPS-Statistik of Tuban Regency

**Tabel**  
**Table** 1.1.2

**Jarak ke Ibukota Kecamatan dan Ibukota Kabupaten/Kota Menurut Desa/Kelurahan di Kecamatan Senori (km), 2022**  
**Distance to the Subdistrict Capital and Regency/Municipal Capital by Villages/Kelurahan in Senori Subdistrict (km), 2022**

<b>Desa/Kelurahan</b> <i>Village/Kelurahan</i>	<b>Jarak ke Ibukota Kecamatan</b> <i>Distance to Subdistrict Capital</i>	<b>Jarak ke Ibukota Kabupaten/ Kota</b> <i>Distance to Regency/Municipal Capital</i>
(1)	(2)	(3)
Banyuurip	7	53
Wonosari	7	55
Katerban	7	45
Rayung	5	45
Sidoharjo	7	47
Wanglu Wetan	3	48
Wanglu Kulon	2	47
Leran	2	48
Kaligede	4	50
Jatisari	1	46
Medalem	2	47
Sendang	2	45

Catatan/Note: ...

Sumber/Source: . BPS, Pendataan Potensi Desa (Podes) 2021/BPS-Statistics Indonesia, Village Potential Data Collecting 2021

## 1.2 KEADAAN IKLIM CLIMATE CONDITION

**Tabel** 1.2.1 **Pengamatan Unsur Iklim Menurut Bulan di Stasiun Senori, 2022**  
**Table** *Observation of Climate Elements by Month at Senori Station, 2022*

Bulan Month	Jumlah Curah Hujan Number of Precipitation (mm)	Jumlah Hari Hujan (hari) Number of Rainy Days (day)
(1)	(2)	(3)
Januari/January	125	11
Februari/February	154	13
Maret/March	308	12
April/April	132	11
Mei/May	125	10
Juni/June	61	7
Juli/July	71	4
Agustus/August	111	3
September/September	54	5
Oktober/October	336	15
November/November	351	14
Desember/December	312	20

Catatan/Note: ....

Sumber/Source: Badan Meteorologi, Klimatologi dan Geofisika Stasiun Meteorologi Tuban/Meteorology, Climatology and Geophysics Agency Tuban Meteorological Station



# PEMERINTAHAN



**JUMLAH RT**  
**251**

**JUMLAH PNS**  
**22**







## PENJELASAN TEKNIS

1. Kecamatan  
Adalah sebuah pembagian wilayah administratif negara Indonesia di bawah Kabupaten atau Kota. Sebuah kecamatan dipimpin oleh seorang camat dan dipecah kepada beberapa kelurahan dan desa-desa.
2. Desa  
Adalah suatu wilayah yang ditempati oleh sejumlah penduduk sebagai kesatuan masyarakat. Hukum yang mempunyai organisasi pemerintah terendah langsung dibawah Camat dan berhak menyelenggarakan RT nya sendiri.
3. Kelurahan  
Suatu wilayah yang ditempati sejumlah penduduk yang mempunyai orang pemerintah terendah langsung dibawah Camat yang tidak berhak menyelenggarakan RT nya sendiri.
4. RT/RW  
Adalah organisasi masyarakat yang diakui dan dibina oleh pemerintah untuk memelihara melestarikan nilai-nilai kehidupan masyarakat Indonesia yang berdasarkan kegotongroyongan dan kekeluargaan serta untuk membantu meningkatkan

## TECHNICAL NOTES

1. *Subdistrict*  
*Is a division of the Indonesian state administrative area under the Regency or City. A sub-district is led by a camat and is divided into several sub-districts and villages.*
2. *Village*  
*Is a region occupied by a number of resident as unity society. Law having governmental organization of direct under Sub-Regency chief and is entitled to carry out its own RT.*
3. *Sub-District*  
*Is an region occupied by a number of resident which is governmental people have of direct under Sub-Regency chief which have no business carry out its own RT.*
4. *RT/RW*  
*Is society organization confessed and constructed by pemerintahuntuk look after to preserve values life ofIndonesia societywhichpursuanttofamiliarity and kegotongroyongan and also to assist to improving governmental duty execution fluency,*

kelancaran pelaksanaan tugas pemerintah, pembangunan dan kekeluargaan serta membantu meningkatkan kelancaran pelaksanaan tugas pemerintah, pembangunan dan kepentingan masyarakat di desa/kelurahan.

*familiarity and development and also assist to improve pemerintah, pembangunan duty execution fluency and importance of society in village / sub-district.*

<https://tubankab.bps.go.id>

## ULASAN

## DESCRIPTION

### **2.1 Rukun Warga dan Rukun Tetangga**

Kecamatan Senori terdiri atas 12 Desa dengan 70 Rukun warga, dan 251 rukun tetangga. Desa dengan jumlah RW paling sedikit adalah desa W. Wetan, Leran, dan Medalem. Desa dengan jumlah RW terbesar adalah Sendang dengan jumlah RW adalah 11.

Sementara untuk jumlah RT terbesar adalah desa Rayung yang terdiri atas 36 RT, dan desa dengan RT terkecil adalah desa W. Wetan dengan RT 9.

### **2.2 Pegawai Negeri Sipil**

Pegawai Negeri Sipil di Kecamatan Senori sebesar 13 Jumlah PNS wanita sebesar 5 dan laki-laki sebesar 18.

Pendidikan PNS terbesar di Kecamatan Senori adalah lulusan SMP/ Sederajat, SMA/Sederajat, dan Sarjana/ S1 Dengan jumlah 15.

### **2.1 Rukun Warga dan Rukun Tetangga**

*Senori Subdistrict Consist of 12 village 70 Rukun Warga and 251 Rukun Tetangga. Village with biggest amount of rw is Sendang with 11 rw, and village with the smallest amount of rw is Wanglu Wetan with 3 rw. While for the biggest amount of rt is Rayung with 36 rt and the smallest amount of rt is Wanglu Wetan village with 9 RT*

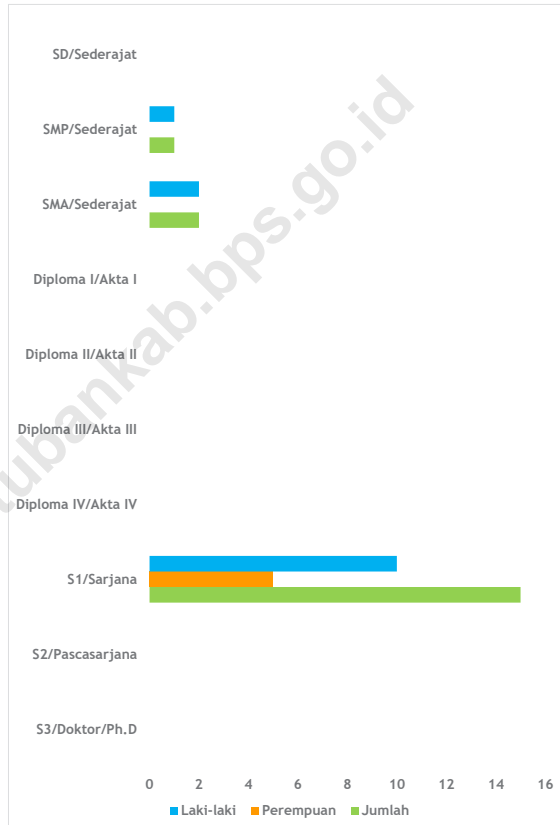
### **2.2 Civil Servants**

*The number of civil servants in subdistrict Senori Is 18 The number of female civil servants is 5 and male civil sevrants is 13.*

*The biggest last education of civil sevants in Senori subdistrict is SMA/ Sederajat and Sarjana/S1 with 15 people.*

**Gambar 2.1**  
**Figures**

**Jumlah Pegawai Negeri Sipil Pemerintah Daerah  
Kecamatan Senori Menurut Tingkat Pendidikan dan  
Jenis Kelamin,2022**  
*Number of Civil Servant of District Government by  
Educational Level and Sex in Senori Subdistrict, 2022*



## 2.1 WILAYAH ADMINISTRATIF ADMINISTRATIVE AREA

**Tabel 2.1.1** Jumlah Rukun Warga (RW) dan Rukun Tetangga (RT) Menurut Desa/Kelurahan di Kecamatan Senori, 2022  
**Table** *Number of Rukun Warga and Rukun Tetangga by Villages'/Kelurahan in Senori Subdistrict, 2022*

Desa/Kelurahan <i>Village/Kelurahan</i>	Rukun Warga (RW) <i>Rukun Warga</i>	Rukun Tetangga (RT) <i>Rukun Tetangga</i>
(1)	(2)	(3)
Banyuurip	4	15
Wonosari	5	14
Katerban	6	17
Rayung	8	36
Sidoarjo	7	25
Wanglu Wetan	3	9
Wanglu Kulon	6	18
Leran	3	12
Kaligede	4	19
Jatisari	10	30
Medalem	3	24
Sendang	11	32
<b>Senori</b>	<b>70</b>	<b>251</b>

Catatan/Note: ...

Sumber/Source: BPS Kabupaten Tuban/BPS-Statistik of Tuban Regency

## 2.2 SUMBER DAYA MANUSIA HUMAN RESOURCES

**Tabel 2.2.1** Jumlah Pegawai Negeri Sipil Menurut Pemerintah Daerah dan Jenis Kelamin, 2022  
**Table** *Number of Civil Servants by Local Government and Sex, 2022*

<b>Pemerintah Daerah Local Government</b>	<b>Laki-Laki Male</b>	<b>Perempuan Female</b>	<b>Jumlah Total</b>
(1)	(2)	(3)	(4)
Pemerintah Daerah Kecamatan Senori	17	5	22

Catatan/Note: ...

Sumber/Source: Kecamatan Senori/Senori Subdistrict

**Tabel 2.2.2**  
**Table**

**Jumlah Pegawai Negeri Sipil Pemerintah Daerah  
Kecamatan Senori Menurut Tingkat Pendidikan dan Jenis  
Kelamin, 2022**  
*Number of Civil Servants of Senori District Government by  
Educational Level and Sex, 2022*

<b>Tingkat Pendidikan</b> <i>Educational Level</i>	<b>Laki-Laki</b> <i>Male</i>	<b>Perempuan</b> <i>Female</i>	<b>Jumlah</b> <i>Total</i>
(1)	(2)	(3)	(4)
Sekolah Dasar (SD) <i>Primary School</i>	-	-	-
SMP/Sederajat <i>Junior High School</i>	1	-	1
SMA/Sederajat <i>Senior High School</i>	2	-	2
Diploma I/Akta I <i>Diploma I/Akta I</i>	-	-	-
Diploma II/Akta II <i>Diploma II/Akta II</i>	-	-	-
Diploma III/Akta III <i>Diploma III/Akta III</i>	-	-	-
Diploma IV/Akta IV <i>Diploma IV/Akta IV</i>	-	-	-
S1/Sarjana <i>Under Graduate/Bachelor</i>	10	5	15
S2/Pasca Sarjana <i>Graduate</i>	-	-	-
S3/Doktor/Ph.D <i>Post Graduate</i>	-	-	-
<b>Jumlah/Total</b>	13	5	18

Catatan/Note: ...

Sumber/Source: Kecamatan Senori/Senori Subdistrict





# PENDUDUK

KEPADATAN PENDUDUK  
8047

TOTAL PENDUDUK  
43179





## PENJELASAN TEKNIS

1. Penduduk Indonesia adalah semua orang yang berdomisili di wilayah teritorial Indonesia selama 6 bulan atau lebih dan atau mereka yang berdomisili kurang dari 6 bulan tetapi bertujuan menetap.
2. Laju pertumbuhan penduduk adalah angka yang menunjukkan persentase penambahan penduduk dalam jangka waktu tertentu.
3. Kepadatan penduduk adalah rasio Kependudukanbanyaknya penduduk per kilometer persegi.
4. Rasio jenis kelamin adalah perbandingan antara penduduk laki-laki dan penduduk perempuan pada suatu wilayah dan waktu tertentu. Biasanya dinyatakan dengan banyaknya penduduk laki-laki untuk 100 penduduk perempuan.
5. Distribusi penduduk adalah pola persebaran penduduk di suatu wilayah, baik berdasarkan batas-batas geografis maupun berdasarkan batas-batas administrasi pemerintahan.
6. Komposisi penduduk adalah pola persebaran penduduk menurut karakteristiknya, contoh: penduduk menurut kelompok

## TECHNICAL NOTES

1. *The population of Indonesia are all residents of the entire territory of Indonesia who have stayed for six months or longer, and those who intended to stay more than six months even though their length of stay is less than six months.*
2. *The growth rate of population is the number that show percentage of population growth within a specified period.*
3. *Population density is ratio of population per square kilometer.*
4. *Sex ratio is the ratio of males population to females population in a given area and time, usually expressed as the number of males for every 100 females.*
5. *Population distribution is the pattern of population distribution in an area, either by geographic boundaries or by government administrative boundaries.*
6. *Population composition is the pattern of population distribution by its characteristics, example: population by age group,*

umur, penduduk menurut jenis  
kelamin

*population by sex*

<https://tubankab.bps.go.id>

## ULASAN

### 3.1 Penduduk

Berdasarkan hasil registrasi oleh Dinas Pendudukan dan Catatan Sipil Kabupaten Tuban tahun 2022 penduduk Kecamatan Senori sebesar 43.179 dengan kepadatan penduduk sebesar 554. Jika dilihat berdasarkan jenis kelamin jumlah penduduk perempuan sebesar 21.465 dan penduduk laki-laki sebesar 21.714. Jumlah penduduk laki-laki lebih besar dibandingkan jumlah penduduk perempuan.

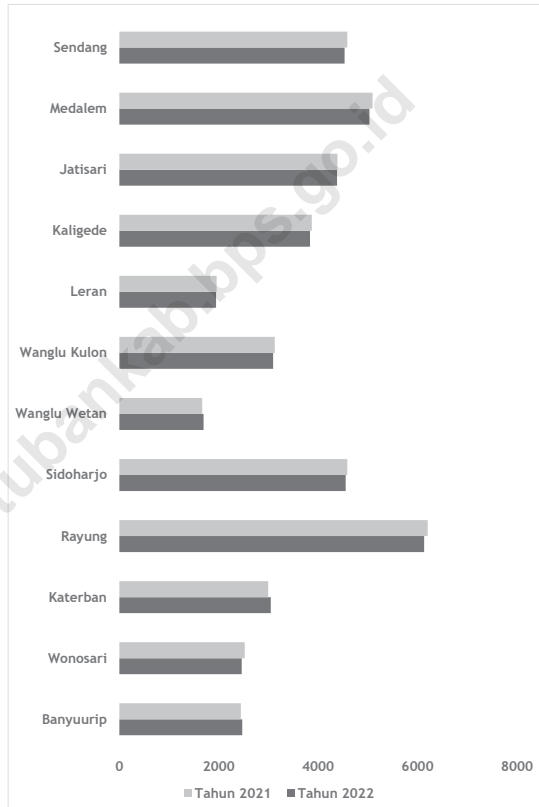
## DESCRIPTION

### 3.1 Populations

*According to Population registration from Departement of Population and Civil Registration Tuban, the population in Senori subdistrict is 43.179. With the population density is 554. The population of male is 21.714 and female population is 21.465. That means the amount of male is bigger than female.*

**Gambar 3.1**  
**Figures**

Jumlah Penduduk Kecamatan Senori 2021-2022  
*Population in Senori Subdistrict, 2021-2022*



**Tabel 3.1**  
**Table**

**Penduduk, Distribusi Persentase Penduduk, Kepadatan Penduduk, Rasio Jenis Kelamin Penduduk Menurut Desa/ Kelurahan di Kecamatan Senori, 2022**  
*Population, Percentage Distribution of Population, Population Density, and Population Sex Ratio by Villages/ Kelurahan in Senori Subdistrict, 2022*

Desa/Kelurahan <i>Village/Kelurahan</i>	Penduduk/Population		
	Laki-Laki/Male	Perempuan/Female	Jumlah/Total
(1)	(2)	(3)	(4)
Banyuurip	1226	1248	2474
Wonosari	1233	1229	2462
Katerban	1520	1526	3046
Rayung	3095	3037	6132
Sidoarjo	2286	2268	4554
Wanglu Wetan	855	840	1695
Wanglu Kulon	1512	1581	3093
Leran	955	990	1945
Kaligede	1988	1847	3835
Jatisari	2248	2132	4380
Medalem	2513	2519	5032
Sendang	2283	2248	4531
<b>Senori</b>	<b>21714</b>	<b>21465</b>	<b>43179</b>

Lanjutan Tabel/*Continued Table 3.1*

<b>Desa/Kelurahan Village/Kelurahan</b>	<b>Persentase Penduduk Percentage of Total Population</b>	<b>Kepadatan Penduduk (per Km<sup>2</sup>) Population Density per sq.km</b>	<b>Rasio Jenis Kelamin Penduduk Population Sex Ratio</b>
(1)	(5)	(6)	(7)
Banyuurip	5,73	1309	98
Wonosari	5,70	751	100
Katerban	7,05	465	100
Rayung	14,20	521	102
Sidoarjo	10,55	263	101
Wanglu Wetan	3,93	538	102
Wanglu Kulon	7,16	437	96
Leran	4,50	336	96
Kaligede	8,88	1015	108
Jatisari	10,14	697	105
Medalem	11,65	728	100
Sendang	10,49	987	102
<b>Senori</b>	<b>100</b>	<b>551</b>	<b>101</b>

Catatan/Note: ...

Sumber/Source: Dinas Kependudukan dan Pencatatan Sipil Kabupaten Tuban/*Department of Population and Civil Registration of Tuban Regency*



**Tabel** 3.2  
**Table**

**Jumlah Penduduk Menurut Kelompok Umur dan Jenis Kelamin di Kecamatan Senori, 2022**  
*Population by Age Groups and Sex in Senori Subdistrict, 2022*

Kelompok Umur <i>Age Groups</i>	Jenis Kelamin/Sex		
	Laki-Laki <i>Male</i>	Perempuan <i>Female</i>	Jumlah <i>Total</i>
(1)	(2)	(3)	(4)
0 - 4	897	824	1721
5 - 9	1432	1501	2933
10 - 14	1656	1538	3194
15 - 19	1313	1312	2625
20 - 24	1734	1602	3336
25 - 29	1769	1519	3288
30 - 34	1667	1547	3214
35 - 39	1580	1408	2988
40 - 44	1553	1604	3157
45 - 49	1399	1458	2857
50 - 54	1454	1587	3041
55 - 59	1428	1468	2896
60 - 64	1347	1284	2631
65 - 69	911	947	1858
70 - 74	737	777	1514
75+	837	1089	1926
<b>Senori</b>	<b>21714</b>	<b>21465</b>	<b>43179</b>

Catatan/Note: ...

Sumber/Source: Dinas Kependudukan dan Pencatatan Sipil Kabupaten Tuban/Department of Population and Civil Registration of Tuban Regency

**Tabel** 3.3  
**Table**

**Jumlah Penduduk Menurut Pekerjaan dan Desa/  
Kelurahan di Kecamatan Senori, 2022**  
*Population by Type of Work and Village/Kelurahan in Senori  
Subdistrict, 2022*

<b>Desa/Kelurahan Village/Kelurahan</b>	<b>Petani Farmer</b>	<b>Nelayan Fisher</b>	<b>Wiraswasta Entrepreneur</b>
(1)	(2)	(3)	(4)
Banyuurip	397	0	401
Wonosari	543	0	470
Katerban	1315	0	433
Rayung	1942	0	1122
Sidoharjo	1101	1	700
Wanglu Wetan	240	0	412
Wanglu Kulon	893	0	685
Leran	414	0	476
Kaligede	681	0	683
Jatisari	540	0	1143
Medalem	1166	1	1050
Sendang	732	0	1136
<b>Senori</b>	<b>9964</b>	<b>2</b>	<b>8711</b>

Lanjutan Tabel/*Continued Table 3.3*

<b>Desa/Kelurahan Village/Kelurahan</b>	<b>Pedagang Seller</b>	<b>Pegawai Negeri Sipil Civil Servent</b>	<b>Karyawan Swasta Private Sector Employer</b>	<b>Guru Teacher</b>
(1)	(5)	(6)	(7)	(8)
Banyuurip	5	17	135	24
Wonosari	4	14	121	20
Katerban	14	11	119	18
Rayung	120	25	258	41
Sidoarjo	52	41	332	14
Wanglu Wetan	7	2	25	16
Wanglu Kulon	62	19	58	40
Leran	30	10	52	26
Kaligede	25	15	182	25
Jatisari	97	26	95	78
Medalem	51	14	207	38
Sendang	70	33	79	53
<b>Senori</b>	<b>537</b>	<b>227</b>	<b>1663</b>	<b>393</b>

Lanjutan Tabel/*Continued Table 3.3*

<b>Desa/Kelurahan Village/Kelurahan</b>	<b>Tukang Batu Construction Worker</b>	<b>Buruh Tani Farm Workers</b>	<b>Lainnya Others</b>	<b>Tidak Bekerja Unemployment</b>
(1)	(9)	(10)	(11)	(12)
Banyuurip	0	9	1090	396
Wonosari	1	10	930	349
Katerban	4	8	800	324
Rayung	7	96	1753	768
Sidoarjo	0	79	1635	599
Wanglu Wetan	0	14	796	183
Wanglu Kulon	5	53	910	368
Leran	0	4	695	238
Kaligede	3	23	1671	527
Jatisari	5	142	1674	580
Medalem	10	82	1691	722
Sendang	6	67	1729	626
<b>Senori</b>	<b>41</b>	<b>587</b>	<b>15374</b>	<b>5680</b>

Catatan/Note: ...

Sumber/Source: Dinas Kependudukan dan Pencatatan Sipil Kabupaten Tuban/*Department of Population and Civil Registration of Tuban Regency*

# SOSIAL DAN KESEJAHTERAAN RAKYAT


Jumlah Fasilitas  
Pendidikan

36



Jumlah Fasilitas  
Kesehatan

4





## PENJELASAN TEKNIS

1. Jumlah Sarana Pendidikan  
Banyaknya sarana pendidikan adalah jumlah lembaga pendidikan yang menghasilkan siswa yang lulus dan diakui/disahkan oleh Kementerian Pendidikan dan Kebudayaan yang dibuktikan dengan sertifikat/ijazah. Jenis Sarana Pendidikan: 1. Pos PAUD 2. TK/RA/BA 3. SD/MI 4. SMP/MTs 5. SMA/MA 6. SMK 7. Akademi/PT
2. Fasilitas Kesehatan  
Tempat-tempat pelayanan kesehatan seperti Rumah Sakit, Rumah Sakit Umum, Rumah Sakit Khusus, Puskesmas, Puskesmas Pembantu, UKBM (Upaya Kesehatan Bersumberdaya Masyarakat), Pos Kesehatan Desa (Poskesdes), Pondok Bersalin (Poindes), Pos Pelayanan Terpadu (Posyandu), Pos Obat Desa (POD), Pos UKK, Balai Pengobatan, Praktik Pengobatan Tradisional, Pelayanan Kesehatan Tradisional, Dukun Bersalin, Praktik Dokter, Klinik/Praktik Dokter Bersama, Praktik Bidan, Bidan di Desa, Apotek, Petugas Lapangan KB, TKBK, Pos KB.
3. Bencana Alam adalah peristiwa atau serangkaian peristiwa yang mengancam dan mengganggu kehidupan/penghidupan masyarakat yang disebabkan oleh faktor alam antara lain berupa gempa bumi, tsunami, gunung

## TECHNICAL NOTES

1. *Number of Educational Facilities*  
*The number of educational facilities is the number of educational institutions that produce students who graduate and are recognized/validated by the Ministry of Education and Culture as evidenced by certificates/diplomas. Types of Education Facilities: 1. PAUD Post 2. TK/RA/BA 3. SD/MI 4. SMP/MTs 5. SMA/MA 6. SMK 7. Academy/PT Health*
2. *Facilities Health care*  
*facilities such as Hospitals, General Hospitals, Special Hospitals, Health Centers, Sub-Health Centers, UKBM (Community-Based Health Efforts), Village Health Posts (Poskesdes), Maternity Cabins (Poindes), Integrated Service Posts (Posyandu) ), Village Drug Post (POD), UKK Post, Medical Center, Traditional Medicine Practice, Traditional Health Services, Maternity Traditional Medicine, Doctor's Practice, Clinic/Joint Doctor's Practice, Midwife Practice, Village Midwife, Pharmacy, Family Planning Field Officer, TKBK, KB Post.*
3. *Natural Disasters are events or series of events that threaten and disrupt people's lives/livelihoods caused by natural factors, including earthquakes, tsunamis, volcanic eruptions, floods, droughts, hurricanes and landslides resulting*

meletus, banjir, kekeringan, angin topan, dan tanah longsor sehingga mengakibatkan kerugian materi maupun non-materi.

4. Agama

Ajaran yang berasal dari Tuhan atau hasil renungan manusia yang terkandung dalam kitab suci yang turun temurun diwariskan oleh suatu generasi ke generasi dengan tujuan untuk memberi tuntunan dan pedoman hidup bagi manusia agar mencapai kebahagiaan di dunia dan di akhirat

*in material and non-material losses.*

4. Religion

*Teachings originating from God or the result of human contemplation contained in holy books that are passed down from generation to generation with the aim of providing guidance and guidelines for human life in order to achieve happiness in this world and in the hereafter*



## ULASAN

### 4.1 Pendidikan

Keberhasilan proses pendidikan sangat tergantung oleh tersediannya sarana dan prasarana serta tenaga pengajar yang memadai. Pada tahun 2022 jumlah sekolah dasar (SD) sebesar 25 dan Madrasah Ibtidaiyah (MI) sebesar 13. Jumlah Sekolah Menengah Pertama (SMP) sebesar 11. Dan jumlah Madrasah Tsanawiyah sebesar 6 Jumlah Sekolah Menengah Atas sebesar 3 dan jumlah Sekolah Menengah Kejuruan sebesar 2.

### 4.2 Kesehatan

Sarana prasaran bidang kesehatan di Kecamatan SENORI pada tahun 2022 terdiri atas 0 rumah sakit, 4 unit puskesmas, 1 polindes dan tenaga kesehatan sebesar 35 orang.

### 4.3 Agama

Negara Indonesia yang berdasarkan Pancasila dan Undang-undang 1945 menjamin kehidupan beragama dan senantiasa mengembangkan kerukunan hidup. Pada tahun 2022 jumlah prasarana ibadah di Kecamatan SENORI sebesar 24 masjid, 20 Musholla, 0 gereja kristen, 0 gereja katolik.

## DESCRIPTION

### 4.1 Education

*Success of education process is very depends of the existance of education facility and good teaching staff. In 2022 number of elementary school is 25 And the number of Madrasah Ibtidaiyah is 13. Number of Junior high school is 11 And Madrasah Tsanawiyah is 6 Number of Senior Highschool is 3 and Madrasah Aliyah is 5.*

### 4.2 Health

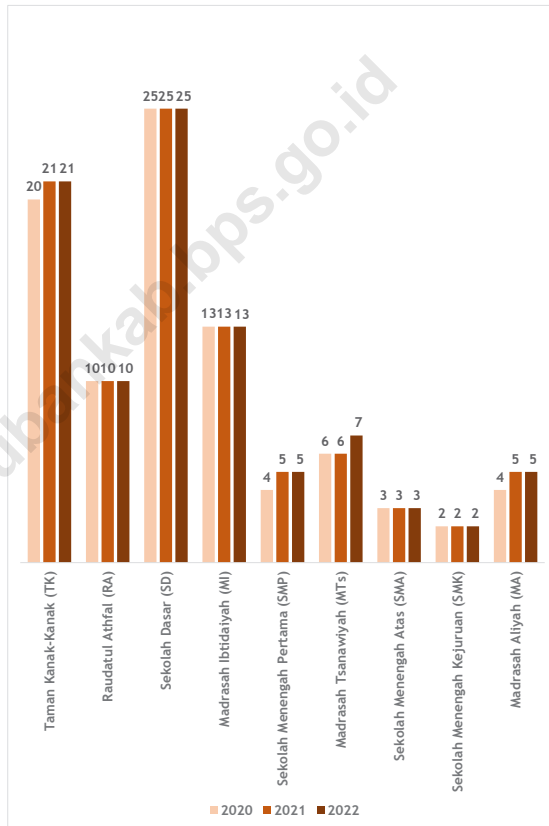
*Health facility in SENORIX subdistrict consist of 0 Hospital, 4 Public health center, 1 polindes and 35 health workers.*

### 4.3 Religion

*Indonesia is a country based on Pancasila and Undang-undang 1945 that ensure a religious life and always develop a harmony life balance. In 2022 number of religion facility consist of 20 Mosque,... Prayer room (Musholla), 0 Cristian cruch and 0 Catholic Cruch.*

**Gambar 4.1**  
**Figures**

**Jumlah Sekolah Menurut Tingkat Pendidikan di Kecamatan Senori, 2020-2022**  
**Number of Schools by Educational Level in Senori Subdistrict, 2020-2022**



#### 4.1 PENDIDIKAN EDUCATION

**Tabel 4.1.1** Banyaknya Desa<sup>1</sup>/Kelurahan yang Memiliki Fasilitas Sekolah Menurut Tingkat Pendidikan di Kecamatan Senori, 2020–2022  
**Table** *Number of Villages<sup>1</sup>/Kelurahan Having Educational Facilities by Educational Level in Senori Subdistrict, 2020–2022*

Tingkat Pendidikan Educational Level	2020 <sup>2</sup>	2021 <sup>2</sup>	2022 <sup>3</sup>
(1)	(2)	(3)	(4)
Sekolah Dasar (SD) <i>Primary School</i>	12	12	12
Madrasah Ibtidaiyah (MI) <i>Madrasah Ibtidaiyah</i>	-	-	9
Sekolah Menengah Pertama (SMP) <i>Junior High School</i>	8	9	5
Madrasah Tsanawiyah (MTs) <i>Madrasah Tsanawiyah (MTs)</i>	-	-	5
Sekolah Menengah Atas (SMA) <i>Senior High School</i>	3	3	3
Sekolah Menengah Kejuruan (SMK) <i>Vocational High School</i>	2	2	2
Madrasah Aliyah (MA) <i>Madrasah Aliyah</i>	-	-	5
Akademi/Perguruan Tinggi <i>Academy/University</i>	-	-	-

Catatan/Note: <sup>1</sup> Desa pada tabel ini termasuk Unit Permukiman Transmigrasi (UPT) yang masih dibina oleh kementerian terkait/  
*Villages in this table include Transmigration Settlement Unit which is still fostered by the relevant ministries.*

Sumber/Source: <sup>2</sup> Badan Pusat Statistik, Pendataan Potensi Desa (Podes)/BPS-Statistics Indonesia, Village Potential Data Collecting

<sup>3</sup> ...

**Tabel 4.1.2**  
**Table**

**Jumlah Sekolah Menurut Tingkat Pendidikan di Kecamatan Senori, 2021/2022 dan 2022/2023**  
**Number of Schools by Educational Level in Senori Subdistrict, 2021/2022 and 2022/2023**

Tingkat Pendidikan Educational Level	Negeri/Public		Swasta/Private		Jumlah/Total	
	2021/2022	2022/2023	2021/2022	2022/2023	2021/2022	2022/2023
(1)	(2)	(3)	(4)	(5)	(6)	(7)
Taman Kanak-Kanak (TK) <sup>1</sup> /Kindergarten <sup>1</sup>	-	-	21	21	21	21
Raudatul Athfal (RA) <sup>2</sup> Raudatul Athfal (RA) <sup>2</sup>	-	-	10	10	10	10
Sekolah Dasar (SD) <sup>1</sup> Elementary Schools <sup>1</sup>	24	24	1	1	25	25
Madrasah Ibtidaiyah (MI) <sup>2</sup> /Madrasah Ibtidaiyah (MI) <sup>2</sup>	-	-	13	13	13	13
Sekolah Menengah Pertama (SMP) <sup>1</sup> /Junior High Schools <sup>1</sup>	1	1	4	4	5	5
Madrasah Tsanawiyah (MTs) <sup>2</sup> /Madrasah Tsanawiyah (MTs) <sup>2</sup>	-	-	6	7	6	7
Sekolah Menengah Atas (SMA) <sup>1</sup> /Senior High Schools <sup>1</sup>	1	1	2	2	3	3
Sekolah Menengah Kejuruan (SMK) <sup>1</sup> Vocational High Schools <sup>1</sup>	-	-	2	2	2	2
Madrasah Aliyah (MA) <sup>2</sup> Madrasah Aliyah (MA) <sup>2</sup>	-	-	5	5	5	5

Catatan/Note: <sup>3</sup> Seluruh Raudatul Athfal (RA) berstatus swasta/All Raudatul Athfal (RA) are private

Sumber/Source: <sup>1</sup> Kementerian Pendidikan, Kebudayaan, Riset, dan Teknologi, Sistem Data Pokok Pendidikan, data semester ganjil laporan sampai dengan 30 November 2022/Ministry of Education, Culture, Research, and Technology, Basic Education Data System, odd semester report data up to 30 November 2022

<sup>2</sup> Kementerian Agama, EMIS, data semester ganjil laporan sampai dengan 9 Februari 2023/Ministry of Religious Affairs, EMIS, odd semester report data up to 9 February 2023

**Tabel** 4.1.3  
**Table**

**Jumlah Guru Menurut Tingkat Pendidikan di Kecamatan Senori, 2021/2022 dan 2022/2023**  
**Number of Teachers by Educational Level in Senori Subdistrict, 2021/2022 and 2022/2023**

Tingkat Pendidikan Educational Level	Negeri/Public		Swasta/Private		Jumlah/Total	
	2021/2022	2022/2023	2021/2022	2022/2023	2021/2022	2022/2023
(1)	(2)	(3)	(4)	(5)	(6)	(7)
Taman Kanak-Kanak (TK) <sup>1</sup> /Kindergarten <sup>1</sup>	-	-	72	68	72	68
Raudatul Athfal (RA) <sup>2</sup> Raudatul Athfal (RA) <sup>2</sup>	-	-	39	41	39	41
Sekolah Dasar (SD) <sup>1,3</sup> Elementary Schools <sup>1,3</sup>	195	193	9	9	204	202
Madrasah Ibtidaiyah (MI) <sup>2</sup> /Madrasah Ibtidaiyah (MI) <sup>2</sup>	-	-	140	162	140	162
Sekolah Menengah Pertama (SMP) <sup>1,3</sup> Junior High Schools <sup>1,3</sup>	22	22	46	38	68	60
Madrasah Tsanawiyah (MTs) <sup>2</sup> /Madrasah Tsanawiyah (MTs) <sup>2</sup>	-	-	108	131	108	131
Sekolah Menengah Atas (SMA) <sup>1,3</sup> /Senior High Schools <sup>1,3</sup>	14	15	14	13	28	28
Sekolah Menengah Kejuruan (SMK) <sup>1,3</sup> Vocational High Schools <sup>1,3</sup>	-	-	25	24	25	24
Madrasah Aliyah (MA) <sup>2</sup> Madrasah Aliyah (MA) <sup>2</sup>	-	-	25	116	25	116

Catatan/Note: <sup>3</sup> Jumlah guru termasuk kepala sekolah dan guru/The total of teachers including headmaster and teacher.

Sumber/Source: <sup>1</sup> Kementerian Pendidikan, Kebudayaan, Riset, dan Teknologi, Sistem Data Pokok Pendidikan, data semester ganjil laporan sampai dengan 30 November 2022/Ministry of Education, Culture, Research, and Technology, Basic Education Data System, odd semester report data up to 30 November 2022

<sup>2</sup> Kementerian Agama, EMIS, data semester ganjil laporan sampai dengan 9 Februari 2023/Ministry of Religious Affairs, EMIS, odd semester report data up to 9 February 2023

**Tabel 4.1.4**  
**Table**

**Jumlah Murid Menurut Tingkat Pendidikan di Kecamatan Senori, 2021/2022 dan 2022/2023**  
**Number of Pupils by Educational Level in Senori Subdistrict, 2021/2022 and 2022/2023**

Tingkat Pendidikan Educational Level	Negeri/Public		Swasta/Private		Jumlah/Total	
	2021/2022	2022/2023	2021/2022	2022/2023	2021/2022	2022/2023
(1)	(2)	(3)	(4)	(5)	(6)	(7)
Taman Kanak-Kanak (TK) <sup>1</sup> /Kindergarten <sup>1</sup>	-	-	711	711	711	711
Raudatul Athfal (RA) <sup>2</sup> Raudatul Athfal (RA) <sup>2</sup>	-	-	383	421	383	421
Sekolah Dasar (SD) <sup>1</sup> Elementary Schools <sup>1</sup>	2057	1.949	97	101	-	2.050
Madrasah Ibtidaiyah (MI) <sup>2</sup> /Madrasah Ibtidaiyah (MI) <sup>2</sup>	-	-	1392	1.388	-	1.388
Sekolah Menengah Pertama (SMP) <sup>1</sup> /Junior High Schools <sup>1</sup>	362	329	4242	443	786	772
Madrasah Tsanawiyah (MTs) <sup>2</sup> /Madrasah Tsanawiyah (MTs) <sup>2</sup>	-	-	1492	1.581	-	1.581
Sekolah Menengah Atas (SMA) <sup>1</sup> /Senior High Schools <sup>1</sup>	179	177	136	145	315	322
Sekolah Menengah Kejuruan (SMK) <sup>1</sup> Vocational High Schools <sup>1</sup>	-	-	461	413	461	413
Madrasah Aliyah (MA) <sup>2</sup> Madrasah Aliyah (MA) <sup>2</sup>	-	-	920	934	920	934

Catatan/Note: ...

Sumber/Source: <sup>1</sup> Kementerian Pendidikan, Kebudayaan, Riset, dan Teknologi, Sistem Data Pokok Pendidikan, data semester ganjil laporan sampai dengan 30 November 2022/Ministry of Education, Culture, Research, and Technology, Basic Education Data System, odd semester report data up to 30 November 2022

<sup>2</sup> Kementerian Agama, EMIS, data semester ganjil laporan sampai dengan 9 Februari 2023/Ministry of Religious Affairs, EMIS, odd semester report data up to 9 February 2023

**Tabel** 4.1.5  
**Table**

**Jumlah Sekolah, Guru, dan Murid Taman Kanak-kanak TK di Bawah Kementerian Pendidikan dan Kebudayaan Menurut Desa/Kelurahan di Kecamatan Senori, 2021/2022 dan 2022/2023 317**

***Number of Schools, Teachers, and Pupils in Kindergarten Under Kindergarten Under The Ministry of Education and Culture by Village/Kelurahan in Senori Subdistrict, 2021/2022 and 2022/2023***

Desa/Kelurahan Village/Kelurahan	Sekolah/Schools					
	Negeri/Public		Swasta/Private		Jumlah/Total	
	2021/2022	2022/2023	2021/2022	2022/2023	2021/2022	2022/2023
(1)	(2)	(3)	(4)	(5)	(6)	(7)
Banyuurip	-	-	1	2	1	2
Wonosari	-	-	3	2	3	2
Katerban	-	-	1	1	1	1
Rayung	-	-	2	2	2	2
Sidoarjo	-	-	1	2	1	2
Wanglu Wetan	-	-	2	1	2	1
Wanglu Kulon	-	-	2	2	2	2
Leran	-	-	1	1	1	1
Kaligede	-	-	1	1	1	1
Jatisari	-	-	3	3	3	3
Medalem	-	-	1	1	1	1
Sendang	-	-	3	3	3	3
<b>Senori</b>	-	-	21	21	21	21

Lanjutan Tabel/*Continued Table* 4.1.5

Desa/Kelurahan <i>Village/Kelurahan</i>	Guru <sup>1</sup> / <i>Teachers</i>					
	Negeri/ <i>Public</i>		Swasta/ <i>Private</i>		Jumlah/ <i>Total</i>	
	2021/2022	2022/2023	2021/2022	2022/2023	2021/2022	2022/2023
(1)	(2)	(3)	(4)	(5)	(6)	(7)
Banyuurip	-	-	1	6	1	6
Wonosari	-	-	5	5	5	5
Katerban	-	-	3	4	3	4
Rayung	-	-	5	6	5	6
Sidoarjo	-	-	6	7	6	7
Wanglu Wetan	-	-	3	4	3	4
Wanglu Kulon	-	-	5	6	5	6
Leran	-	-	4	4	4	4
Kaligede	-	-	4	5	4	5
Jatisari	-	-	7	10	7	10
Medalem	-	-	2	2	2	2
Sendang	-	-	6	9	6	9
<b>Senori</b>	-	-	<b>51</b>	<b>68</b>	<b>51</b>	<b>68</b>



Lanjutan Tabel/*Continued Table 4.1.5*

Desa/Kelurahan <i>Village/Kelurahan</i>	Murid/Pupils					
	Negeri/ <i>Public</i>		Swasta/ <i>Private</i>		Jumlah/ <i>Total</i>	
	2021/2022	2022/2023	2021/2022	2022/2023	2021/2022	2022/2023
(1)	(2)	(3)	(4)	(5)	(6)	(7)
Banyuurip	-	-	38	37	38	37
Wonosari	-	-	51	38	51	38
Katerban	-	-	48	48	48	48
Rayung	-	-	69	79	69	79
Sidoharjo	-	-	95	88	95	88
Wanglu Wetan	-	-	30	26	30	26
Wanglu Kulon	-	-	50	49	50	49
Leran	-	-	47	59	47	59
Kaligede	-	-	71	66	71	66
Jatisari	-	-	92	91	92	91
Medalem	-	-	22	20	22	20
Sendang	-	-	98	110	98	110
<b>Senori</b>	-	-	<b>711</b>	<b>711</b>	<b>711</b>	<b>711</b>

Catatan/*Note*: <sup>1</sup> Jumlah guru termasuk kepala sekolah dan guru/*The total of teachers including headmaster and teacher*

Sumber/*Source*: Kementerian Pendidikan dan Kebudayaan, Data Semester Ganji/*Ministry of Educations and Culture, Odd Semester Data*

**Tabel** 4.1.6  
**Table**

**Jumlah Sekolah, Guru, dan Murid Raudatul Athfal (RA) di Bawah Kementerian Agama Menurut Desa/Kelurahan di Kecamatan Senori, 2021/2022 dan 2022/2023**  
**Number of Schools, Teachers, and Pupils in Raudatul Athfal (RA) Under The Ministry of Religious Affairs by Village/Kelurahan in Senori Subdistrict, 2021/2022 and 2022/2023**

Desa/Kelurahan Village/Kelurahan	Sekolah/Schools		Guru/Teachers		Murid/Pupils	
	2021/2022	2022/2023	2021/2022	2022/2023	2021/2022	2022/2023
(1)	(2)	(3)	(4)	(5)	(6)	(7)
Banyuurip	1	1	4	4	33	60
Wonosari	1	1	3	2	20	24
Katerban	1	1	4	5	58	46
Rayung	1	1	4	4	53	86
Sidoarjo	-	-	-	-	-	-
Wanglu Wetan	-	-	-	-	-	-
Wanglu Kulon	1	1	2	7	26	19
Leran	-	-	-	-	-	-
Kaligede	1	1	3	5	47	27
Jatisari	1	1	3	3	32	25
Medalem	3	3	10	11	107	134
Sendang	-	-	-	-	-	-
<b>Senori</b>	<b>10</b>	<b>10</b>	<b>37</b>	<b>41</b>	<b>376</b>	<b>421</b>

Catatan/Note: ...

Sumber/Source: Kementerian Agama, Data Semester Ganjil/Ministry of Religious Affairs, Odd Semester Data

**Tabel** 4.1.7  
**Table**

**Jumlah Sekolah, Guru, dan Murid Sekolah Dasar (SD) di Bawah Kementerian Pendidikan dan Kebudayaan Menurut Desa/Kelurahan di Kecamatan Senori, 2021/2022 dan 2022/2023**

*Number of Schools, Teachers, and Pupils in Primary Schools Under The Ministry of Education and Culture by Village/Kelurahan in Senori Subdistrict, 2021/2022 and 2022/2023*

Desa/Kelurahan Village/Kelurahan	Sekolah/Schools					
	Negeri/Public		Swasta/Private		Jumlah/Total	
	2021/2022	2022/2023	2021/2022	2022/2023	2021/2022	2022/2023
(1)	(2)	(3)	(4)	(5)	(6)	(7)
Banyuurip	2	2	-	-	2	2
Wonosari	2	2	-	-	2	2
Katerban	1	1	-	-	1	1
Rayung	4	4	-	-	4	4
Sidoharjo	3	3	-	-	3	3
Wanglu Wetan	1	1	-	-	1	1
Wanglu Kulon	2	2	-	-	2	2
Leran	1	1	-	-	1	1
Kaligede	2	2	-	-	2	2
Jatisari	2	2	-	-	2	2
Medalem	2	2	-	-	2	2
Sendang	2	2	1	1	3	3
<b>Senori</b>	<b>24</b>	<b>24</b>	<b>1</b>	<b>1</b>	<b>25</b>	<b>25</b>

Lanjutan Tabel/*Continued Table 4.1.7*

Desa/Kelurahan <i>Village/Kelurahan</i>	Guru <sup>1</sup> / <i>Teachers</i>					
	Negeri/ <i>Public</i>		Swasta/ <i>Private</i>		Jumlah/ <i>Total</i>	
	2021/2022	2022/2023	2021/2022	2022/2023	2021/2022	2022/2023
(1)	(2)	(3)	(4)	(5)	(6)	(7)
Banyuurip	16	18	-	-	16	18
Wonosari	12	15	-	-	12	15
Katerban	8	9	-	-	8	9
Rayung	30	30	-	-	30	30
Sidoharjo	21	26	-	-	21	26
Wanglu Wetan	6	7	-	-	6	7
Wanglu Kulon	13	17	-	-	13	17
Leran	9	8	-	-	9	8
Kaligede	15	17	-	-	15	17
Jatisari	14	13	-	-	14	13
Medalem	15	16	-	-	15	16
Sendang	15	17	8	9	23	26
<b>Senori</b>	<b>174</b>	<b>193</b>	<b>8</b>	<b>9</b>	<b>182</b>	<b>202</b>

Lanjutan Tabel/*Continued Table 4.1.7*

Desa/Kelurahan <i>Village/Kelurahan</i>	Murid/Pupils					
	Negeri/ <i>Public</i>		Swasta/ <i>Private</i>		Jumlah/ <i>Total</i>	
	2021/2022	2022/2023	2021/2022	2022/2023	2021/2022	2022/2023
(1)	(2)	(3)	(4)	(5)	(6)	(7)
Banyuurip	240	215	-	-	240	215
Wonosari	111	109	-	-	111	109
Katerban	128	114	-	-	128	114
Rayung	365	361	-	-	365	361
Sidoarjo	303	296	-	-	303	296
Wanglu Wetan	75	86	-	-	75	86
Wanglu Kulon	157	144	-	-	157	144
Leran	78	71	-	-	78	71
Kaligede	195	184	-	-	195	184
Jatisari	69	71	-	-	69	71
Medalem	141	127	-	-	141	127
Sendang	192	171	97	101	289	272
<b>Senori</b>	<b>2054</b>	<b>1949</b>	<b>97</b>	<b>101</b>	<b>2151</b>	<b>2050</b>

Catatan/*Note*: <sup>1</sup> Jumlah guru termasuk kepala sekolah dan guru/*The total of teachers including headmaster and teacher*

Sumber/*Source*: Kementerian Pendidikan dan Kebudayaan, Data Semester Ganjil/*Ministry of Educations and Culture, Odd Semester Data*

**Tabel 4.1.8**  
**Table**

**Jumlah Sekolah, Guru, dan Murid Madrasah Ibtidaiyah (MI) di Bawah Kementerian Agama Menurut Desa/Kelurahan di Kecamatan Senori, 2021/2022 dan 2022/2023**  
**Number of Schools, Teachers, and Pupils in Madrasah Ibtidaiyah (MI) Under The Ministry of Religious Affairs by Village/Kelurahan in Senori Subdistrict, 2021/2022 and 2022/2023**

Desa/Kelurahan Village/Kelurahan	Sekolah/Schools					
	Negeri/Public		Swasta/Private		Jumlah/Total	
	2021/2022	2022/2023	2021/2022	2022/2023	2021/2022	2022/2023
(1)	(2)	(3)	(4)	(5)	(6)	(7)
Banyuurip	-	-	-	-	-	-
Wonosari	-	-	1	1	1	1
Katerban	-	-	1	1	1	1
Rayung	-	-	1	1	1	1
Sidoharjo	-	-	-	-	-	-
Wanglu Wetan	-	-	-	-	-	-
Wanglu Kulon	-	-	1	1	1	1
Leran	-	-	1	1	1	1
Kaligede	-	-	1	1	1	1
Jatisari	-	-	3	3	3	3
Medalem	-	-	3	3	3	3
Sendang	-	-	1	1	1	1
<b>Senori</b>	-	-	<b>13</b>	<b>13</b>	<b>13</b>	<b>13</b>

Lanjutan Tabel/*Continued Table* 4.1.8

Desa/Kelurahan <i>Village/Kelurahan</i>	Guru <sup>1</sup> / <i>Teachers</i>					
	Negeri/ <i>Public</i>		Swasta/ <i>Private</i>		Jumlah/ <i>Total</i>	
	2021/2022	2022/2023	2021/2022	2022/2023	2021/2022	2022/2023
(1)	(2)	(3)	(4)	(5)	(6)	(7)
Banyuurip	-	-	-	-	-	-
Wonosari	-	-	9	11	9	11
Katerban	-	-	12	11	12	11
Rayung	-	-	12	15	12	15
Sidoarjo	-	-	-	-	-	-
Wanglu Wetan	-	-	-	-	-	-
Wanglu Kulon	-	-	11	13	11	13
Leran	-	-	10	15	10	15
Kaligede	-	-	8	14	8	14
Jatisari	-	-	28	37	28	37
Medalem	-	-	28	32	28	32
Sendang	-	-	9	14	9	14
<b>Senori</b>	-	-	<b>127</b>	<b>162</b>	<b>127</b>	<b>162</b>

Lanjutan Tabel/*Continued Table 4.1.8*

Desa/Kelurahan <i>Village/Kelurahan</i>	Murid/Pupils					
	Negeri/ <i>Public</i>		Swasta/ <i>Private</i>		Jumlah/ <i>Total</i>	
	2021/2022	2022/2023	2021/2022	2022/2023	2021/2022	2022/2023
(1)	(2)	(3)	(4)	(5)	(6)	(7)
Banyuurip	-	-	-	-	-	-
Wonosari	-	-	57	54	57	54
Katerban	-	-	106	104	106	104
Rayung	-	-	99	114	99	114
Sidoarjo	-	-	-	-	-	-
Wanglu Wetan	-	-	-	-	-	-
Wanglu Kulon	-	-	117	106	117	106
Leran	-	-	100	117	100	117
Kaligede	-	-	100	88	100	88
Jatisari	-	-	471	452	471	452
Medalem	-	-	272	279	272	279
Sendang	-	-	75	74	75	74
<b>Senori</b>	-	-	<b>1397</b>	<b>1388</b>	<b>1397</b>	<b>1388</b>

Catatan/*Note*: ...

Sumber/*Source*: Kementerian Agama, Data Semester Ganjil/*Ministry of Religious Affairs, Odd Semester Data*



**Tabel 4.1.9**  
**Table**

**Jumlah Sekolah, Guru, dan Murid Menengah Pertama (SMP) di Bawah Kementerian Pendidikan dan Kebudayaan Menurut Desa/Kelurahan di Kecamatan Senori, 2021/2022 dan 2022/2023**

*Number of Schools, Teachers, and Pupils in Lower Secondary Schools Under The Ministry of Education and Culture by Village/Kelurahan in Senori Subdistrict, 2021/2022 and 2022/2023*

Desa/Kelurahan Village/Kelurahan	Sekolah/Schools					
	Negeri/Public		Swasta/Private		Jumlah/Total	
	2021/2022	2022/2023	2021/2022	2022/2023	2021/2022	2022/2023
(1)	(2)	(3)	(4)	(5)	(6)	(7)
Banyuurip	-		1	1	1	1
Wonosari	-	-	-	-	-	-
Katerban	-		1	1	1	1
Rayung	-	-	-	-	-	-
Sidoharjo	1	1	-		1	1
Wanglu Wetan	-	-	-	-	-	-
Wanglu Kulon	-	-	-	-	-	-
Leran	-		1	1	1	1
Kaligede	-	-	-	-	-	-
Jatisari	-	-	-	-	-	-
Medalem	-	-	-	-	-	-
Sendang	-		1	1	1	1
<b>Senori</b>	<b>1</b>	<b>1</b>	<b>4</b>	<b>4</b>	<b>5</b>	<b>5</b>

Lanjutan Tabel/*Continued Table* 4.1.9

Desa/Kelurahan <i>Village/Kelurahan</i>	Guru <sup>1</sup> / <i>Teachers</i>					
	Negeri/ <i>Public</i>		Swasta/ <i>Private</i>		Jumlah/ <i>Total</i>	
	2021/2022	2022/2023	2021/2022	2022/2023	2021/2022	2022/2023
(1)	(2)	(3)	(4)	(5)	(6)	(7)
Banyuurip	-		10	9	10	9
Wonosari	-	-	-	-	-	-
Katerban	-		16	9	16	9
Rayung	-	-	-	-	-	-
Sidoarjo	21	22	-		21	22
Wanglu Wetan	-	-	-	-	-	-
Wanglu Kulon	-	-	-	-	-	-
Leran	-		6	9	6	9
Kaligede	-	-	-	-	-	-
Jatisari	-	-	-	-	-	-
Medalem	-	-	-	-	-	-
Sendang	-		11	11	11	11
<b>Senori</b>	<b>21</b>	<b>22</b>	<b>43</b>	<b>38</b>	<b>64</b>	<b>60</b>

Lanjutan Tabel/*Continued Table 4.1.9*

Desa/Kelurahan <i>Village/Kelurahan</i>	Murid/ <i>Pupils</i>					
	Negeri/ <i>Public</i>		Swasta/ <i>Private</i>		Jumlah/ <i>Total</i>	
	2021/2022	2022/2023	2021/2022	2022/2023	2021/2022	2022/2023
(1)	(2)	(3)	(4)	(5)	(6)	(7)
Banyuurip	-		139	149	139	149
Wonosari	-	-	-	-	-	-
Katerban	-		80	94	80	94
Rayung	-	-	-	-	-	-
Sidoarjo	362	329	-		362	329
Wanglu Wetan	-	-	-	-	-	-
Wanglu Kulon	-	-	-	-	-	-
Leran	-		64	89	64	89
Kaligede	-	-	-	-	-	-
Jatisari	-	-	-	-	-	-
Medalem	-	-	-	-	-	-
Sendang	-		140	111	140	111
<b>Senori</b>	<b>362</b>	<b>329</b>	<b>423</b>	<b>443</b>	<b>785</b>	<b>772</b>

Catatan/*Note*: <sup>1</sup> Jumlah guru termasuk kepala sekolah dan guru/*The total of teachers including headmaster and teacher*

Sumber/*Source*: Kementerian Pendidikan dan Kebudayaan, Data Semester Ganjil/*Ministry of Educations and Culture, Odd Semester Data*

**Tabel** 4.1.10  
**Table**

**Jumlah Sekolah, Guru, dan Murid Madrasah Tsanawiyah (MTs) di Bawah Kementerian Agama Menurut Desa/Kelurahan di Kecamatan Senori, 2021/2022 dan 2022/2023**  
**Number of Schools, Teachers, and Pupils in Madrasah Tsanawiyah (MTs) Under The Ministry of Religious Affairs by Village/Kelurahan in Senori Subdistrict, 2021/2022 and 2022/2023**

Desa/Kelurahan Village/Kelurahan	Sekolah/Schools					
	Negeri/Public		Swasta/Private		Jumlah/Total	
	2021/2022	2022/2023	2021/2022	2022/2023	2021/2022	2022/2023
(1)	(2)	(3)	(4)	(5)	(6)	(7)
Banyuurip	-	-	-	-	-	-
Wonosari	-	-	-	-	-	-
Katerban	-	-	-	-	-	-
Rayung	-	-	1	1	1	1
Sidoarjo	-	-	-	-	-	-
Wanglu Wetan	-	-	-	-	-	-
Wanglu Kulon	-	-	1	1	1	1
Leran	-	-	-	-	-	-
Kaligede	-	-	-	-	-	-
Jatisari	-	-	2	2	2	2
Medalem	-	-	1	2	1	2
Sendang	-	-	1	1	1	1
<b>Senori</b>	-	-	<b>6</b>	<b>7</b>	<b>6</b>	<b>7</b>

Lanjutan Tabel/*Continued Table* 4.1.10

Desa/Kelurahan <i>Village/Kelurahan</i>	Guru <sup>1</sup> / <i>Teachers</i>					
	Negeri/ <i>Public</i>		Swasta/ <i>Private</i>		Jumlah/ <i>Total</i>	
	2021/2022	2022/2023	2021/2022	2022/2023	2021/2022	2022/2023
(1)	(2)	(3)	(4)	(5)	(6)	(7)
Banyuurip	-	-	-	-	-	-
Wonosari	-	-	-	-	-	-
Katerban	-	-	-	-	-	-
Rayung	-	-	10	11	10	11
Sidoharjo	-	-	-	-	-	-
Wanglu Wetan	-	-	-	-	-	-
Wanglu Kulon	-	-	10	14	10	14
Leran	-	-	-	-	-	-
Kaligede	-	-	-	-	-	-
Jatisari	-	-	47	58	47	58
Medalem	-	-	10	20	10	20
Sendang	-	-	19	28	19	28
<b>Senori</b>	-	-	<b>96</b>	<b>131</b>	<b>96</b>	<b>131</b>

Lanjutan Tabel/*Continued Table* 4.1.10

Desa/Kelurahan <i>Village/Kelurahan</i>	Murid/Pupils					
	Negeri/ <i>Public</i>		Swasta/ <i>Private</i>		Jumlah/ <i>Total</i>	
	2021/2022	2022/2023	2021/2022	2022/2023	2021/2022	2022/2023
(1)	(2)	(3)	(4)	(5)	(6)	(7)
Banyuurip	-	-	-	-	-	-
Wonosari	-	-	-	-	-	-
Katerban	-	-	-	-	-	-
Rayung	-	-	91	88	91	88
Sidoarjo	-	-	-	-	-	-
Wanglu Wetan	-	-	-	-	-	-
Wanglu Kulon	-	-	42	56	42	56
Leran	-	-	-	-	-	-
Kaligede	-	-	-	-	-	-
Jatisari	-	-	979	977	979	977
Medalem	-	-	95	85	95	85
Sendang	-	-	317	375	317	375
<b>Senori</b>	-	-	<b>1524</b>	<b>1581</b>	<b>1524</b>	<b>1581</b>

Catatan/*Note*: ...

Sumber/*Source*: Kementerian Agama, Data Semester Ganjil/*Ministry of Religious Affairs, Odd Semester Data*

**Tabel** 4.1.11  
**Table**

**Jumlah Sekolah, Guru, dan Murid Sekolah Menengah Atas (SMA) di Bawah Kementerian Pendidikan dan Kebudayaan Menurut Desa/Kelurahan di Kecamatan Senori, 2021/2022 dan 2022/2023**  
***Number of Schools, Teachers, and Pupils in Upper Secondary Schools Under Kindergarten Under The Ministry of Education and Culture by Village/Kelurahan in Senori Subdistrict, 2021/2022 and 2022/2023***

Desa/Kelurahan Village/Kelurahan	Sekolah/Schools					
	Negeri/Public		Swasta/Private		Jumlah/Total	
	2021/2022	2022/2023	2021/2022	2022/2023	2021/2022	2022/2023
(1)	(2)	(3)	(4)	(5)	(6)	(7)
Banyuurip	-	-	1	1	1	1
Wonosari	-	-	-	-	-	-
Katerban	-	-	-	-	-	-
Rayung	-	-	-	-	-	-
Sidoarjo	1	1	-	-	1	1
Wanglu Wetan	-	-	-	-	-	-
Wanglu Kulon	-	-	-	-	-	-
Leran	-	-	-	-	-	-
Kaligede	-	-	-	-	-	-
Jatisari	-	-	1	1	1	1
Medalem	-	-	-	-	-	-
Sendang	-	-	-	-	-	-
<b>Senori</b>	<b>1</b>	<b>1</b>	<b>2</b>	<b>2</b>	<b>3</b>	<b>3</b>

Lanjutan Tabel/*Continued Table* 4.1.11

Desa/Kelurahan <i>Village/Kelurahan</i>	Guru <sup>1</sup> / <i>Teachers</i>					
	Negeri/ <i>Public</i>		Swasta/ <i>Private</i>		Jumlah/ <i>Total</i>	
	2021/2022	2022/2023	2021/2022	2022/2023	2021/2022	2022/2023
(1)	(2)	(3)	(4)	(5)	(6)	(7)
Banyuurip	-	-	2	6	2	6
Wonosari	-	-	-	-	-	-
Katerban	-	-	-	-	-	-
Rayung	-	-	-	-	-	-
Sidoarjo	15	15	-	-	15	15
Wanglu Wetan	-	-	-	-	-	-
Wanglu Kulon	-	-	-	-	-	-
Leran	-	-	-	-	-	-
Kaligede	-	-	-	-	-	-
Jatisari	-	-	10	7	10	7
Medalem	-	-	-	-	-	-
Sendang	-	-	-	-	-	-
<b>Senori</b>	<b>15</b>	<b>15</b>	<b>12</b>	<b>13</b>	<b>27</b>	<b>38</b>



Lanjutan Tabel/*Continued Table* 4.1.11

Desa/Kelurahan <i>Village/Kelurahan</i>	Murid/ <i>Pupils</i>					
	Negeri/ <i>Public</i>		Swasta/ <i>Private</i>		Jumlah/ <i>Total</i>	
	2021/2022	2022/2023	2021/2022	2022/2023	2021/2022	2022/2023
(1)	(2)	(3)	(4)	(5)	(6)	(7)
Banyuurip	-	-	92	93	92	93
Wonosari	-	-	-	-	-	-
Katerban	-	-	-	-	-	-
Rayung	-	-	-	-	-	-
Sidoarjo	179	177	-	-	179	177
Wanglu Wetan	-	-	-	-	-	-
Wanglu Kulon	-	-	-	-	-	-
Leran	-	-	-	-	-	-
Kaligede	-	-	-	-	-	-
Jatisari	-	-	44	52	44	52
Medalem	-	-	-	-	-	-
Sendang	-	-	-	-	-	-
<b>Senori</b>	<b>179</b>	<b>177</b>	<b>136</b>	<b>145</b>	<b>136</b>	<b>320</b>

Catatan/*Note*: <sup>1</sup> Jumlah guru termasuk kepala sekolah dan guru/*The total of teachers including headmaster and teacher*

Sumber/*Source*: Kementerian Pendidikan dan Kebudayaan, Data Semester Ganjil/*Ministry of Educations and Culture, Odd Semester Data*

**Tabel** 4.1.12  
**Table**

**Jumlah Sekolah, Guru, dan Murid Madrasah Aliyah (MA) di Bawah Kementerian Agama Menurut Desa/Kelurahan di Kecamatan Senori, 2021/2022 dan 2022/2023**  
**Number of Schools, Teachers, and Pupils in Madrasah Aliyah (MA) Under The Ministry of Religious Affairs by Village/Kelurahan in Senori Subdistrict, 2021/2022 and 2022/2023**

Desa/Kelurahan Village/Kelurahan	Sekolah/Schools					
	Negeri/Public		Swasta/Private		Jumlah/Total	
	2021/2022	2022/2023	2021/2022	2022/2023	2021/2022	2022/2023
(1)	(2)	(3)	(4)	(5)	(6)	(7)
Banyuurip	-	-	-	-	-	-
Wonosari	-	-	-	-	-	-
Katerban	-	-	1	1	1	1
Rayung	-	-	1	1	1	1
Sidoharjo	-	-	-	-	-	-
Wanglu Wetan	-	-	-	-	-	-
Wanglu Kulon	-	-	-	-	-	-
Leran	-	-	-	-	-	-
Kaligede	-	-	-	-	-	-
Jatisari	-	-	1	1	1	1
Medalem	-	-	1	1	1	1
Sendang	-	-	1	1	1	1
<b>Senori</b>	-	-	<b>5</b>	<b>5</b>	<b>5</b>	<b>5</b>

Lanjutan Tabel/*Continued Table* 4.1.12

Desa/Kelurahan <i>Village/Kelurahan</i>	Guru <sup>1</sup> / <i>Teachers</i>					
	Negeri/ <i>Public</i>		Swasta/ <i>Private</i>		Jumlah/ <i>Total</i>	
	2021/2022	2022/2023	2021/2022	2022/2023	2021/2022	2022/2023
(1)	(2)	(3)	(4)	(5)	(6)	(7)
Banyuurip	-	-	-	-	-	-
Wonosari	-	-	-	-	-	-
Katerban	-	-	2	13	2	13
Rayung	-	-	15	16	15	16
Sidoarjo	-	-	-	-	-	-
Wanglu Wetan	-	-	-	-	-	-
Wanglu Kulon	-	-	-	-	-	-
Leran	-	-	-	-	-	-
Kaligede	-	-	-	-	-	-
Jatisari	-	-	36	42	36	42
Medalem	-	-	7	16	7	16
Sendang	-	-	20	29	20	29
<b>Senori</b>	-	-	<b>80</b>	<b>116</b>	<b>80</b>	<b>116</b>

Lanjutan Tabel/*Continued Table 4.1.12*

Desa/Kelurahan <i>Village/Kelurahan</i>	Murid/Pupils					
	Negeri/ <i>Public</i>		Swasta/ <i>Private</i>		Jumlah/ <i>Total</i>	
	2021/2022	2022/2023	2021/2022	2022/2023	2021/2022	2022/2023
(1)	(2)	(3)	(4)	(5)	(6)	(7)
Banyuurip	-	-	-	-	-	-
Wonosari	-	-	-	-	-	-
Katerban	-	-	19	36	19	36
Rayung	-	-	76	63	76	63
Sidoarjo	-	-	-	-	-	-
Wanglu Wetan	-	-	-	-	-	-
Wanglu Kulon	-	-	-	-	-	-
Leran	-	-	-	-	-	-
Kaligede	-	-	-	-	-	-
Jatisari	-	-	562	530	562	530
Medalem	-	-	28	53	28	53
Sendang	-	-	274	252	274	252
<b>Senori</b>	-	-	<b>959</b>	<b>934</b>	<b>959</b>	<b>934</b>

Catatan/*Note*: ...

Sumber/*Source*: Kementerian Agama, Data Semester Ganjil/*Ministry of Religious Affairs, Odd Semester Data*

## 4.1.13

**Jumlah Sekolah, Guru, dan Murid Sekolah Menengah Kejuruan (SMK) di Bawah Kementerian Pendidikan dan Kebudayaan Menurut Desa/Kelurahan di Kecamatan Senori, 2021/2022 dan 2022/2023**

***Number of Schools, Teachers, and Pupils in Vocational High Schools Under Kindergarten Under The Ministry of Education and Culture by Village/Kelurahan in Senori Subdistrict, 2021/2022 and 2022/2023***

Desa/Kelurahan Village/Kelurahan	Sekolah/Schools					
	Negeri/Public		Swasta/Private		Jumlah/Total	
	2021/2022	2022/2023	2021/2022	2022/2023	2021/2022	2022/2023
(1)	(2)	(3)	(4)	(5)	(6)	(7)
Banyuurip	-	-	-	-	-	-
Wonosari	-	-	-	-	-	-
Katerban	-	-	-	-	-	-
Rayung	-	-	-	-	-	-
Sidoharjo	-	-	-	-	-	-
Wanglu Wetan	-	-	-	-	-	-
Wanglu Kulon	-	-	-	-	-	-
Leran	-	-	-	-	-	-
Kaligede	-	-	-	-	-	-
Jatisari	-	-	1	1	1	1
Medalem	-	-	-	-	-	-
Sendang	-	-	1	1	1	1
<b>Senori</b>	-	-	<b>2</b>	<b>2</b>	<b>2</b>	<b>2</b>

Lanjutan Tabel/*Continued Table 4.1.13*

Desa/Kelurahan <i>Village/Kelurahan</i>	Guru <sup>1</sup> /Teachers					
	Negeri/Public		Swasta/Private		Jumlah/Total	
	2021/2022	2022/2023	2021/2022	2022/2023	2021/2022	2022/2023
(1)	(2)	(3)	(4)	(5)	(6)	(7)
Banyuurip	-	-	-	-	-	-
Wonosari	-	-	-	-	-	-
Katerban	-	-	-	-	-	-
Rayung	-	-	-	-	-	-
Sidoarjo	-	-	-	-	-	-
Wanglu Wetan	-	-	-	-	-	-
Wanglu Kulon	-	-	-	-	-	-
Leran	-	-	-	-	-	-
Kaligede	-	-	-	-	-	-
Jatisari	-	-	21	21	21	21
Medalem	-	-	-	-	-	-
Sendang	-	-	3	3	3	3
<b>Senori</b>	-	-	<b>24</b>	<b>24</b>	<b>24</b>	<b>24</b>

Lanjutan Tabel/*Continued Table* 4.1.13

Desa/Kelurahan <i>Village/Kelurahan</i>	Murid/ <i>Pupils</i>					
	Negeri/ <i>Public</i>		Swasta/ <i>Private</i>		Jumlah/ <i>Total</i>	
	2021/2022	2022/2023	2021/2022	2022/2023	2021/2022	2022/2023
(1)	(2)	(3)	(4)	(5)	(6)	(7)
Banyuurip	-	-	-	-	-	-
Wonosari	-	-	-	-	-	-
Katerban	-	-	-	-	-	-
Rayung	-	-	-	-	-	-
Sidoarjo	-	-	-	-	-	-
Wanglu Wetan	-	-	-	-	-	-
Wanglu Kulon	-	-	-	-	-	-
Leran	-	-	-	-	-	-
Kaligede	-	-	-	-	-	-
Jatisari	-	-	288	288	288	288
Medalem	-	-	-	-	-	-
Sendang	-	-	70	70	70	70
<b>Senori</b>	-	-	<b>358</b>	<b>358</b>	<b>358</b>	<b>358</b>

Catatan/*Note*: <sup>1</sup> Jumlah guru termasuk kepala sekolah dan guru/*The total of teachers including headmaster and teacher*

Sumber/*Source*: Kementerian Pendidikan dan Kebudayaan, Data Semester Ganji/*Ministry of Educations and Culture, Odd Semester Data*

## 4.2 KESEHATAN HEALTH

**Tabel 4.2.1 Banyaknya Desa<sup>1</sup>/Kelurahan yang Memiliki Sarana Kesehatan Menurut Jenis Sarana Kesehatan di Kecamatan Senori, 2020–2022**  
**Table 4.2.1 Number of Villages<sup>1</sup>/Kelurahan Health Facilities by Type of Health Facilities in Senori Subdistrict, 2020–2022**

Jenis Sarana Kesehatan Type of Health Facilities	2020 <sup>2</sup>	2021 <sup>2</sup>	2022 <sup>3</sup>
(1)	(2)	(3)	(4)
Rumah Sakit Hospital	-	-	-
Rumah Sakit Bersalin Maternity Hospital	-	1	1
Poliklinik/Balai Pengobatan Polyclinic	-	1	1
Puskesmas Rawat Inap Public Health Center with Inpatient Care	1	-	-
Puskesmas Tanpa Rawat Inap Public Health Center without Inpatient Care	3	1	1
Apotek Pharmacy	1	1	1

Catatan/Note: <sup>1</sup>Desa pada tabel ini termasuk Unit Permukiman Transmigrasi (UPT) yang masih dibina oleh kementerian terkait/  
Villages in this table include Transmigration Settlement Unit which is still fostered by the relevant ministries.

Sumber/Source: <sup>2</sup>Badan Pusat Statistik, Pendataan Potensi Desa (Podes)/BPS-Statistics Indonesia, Village Potential Data Collecting  
<sup>3</sup>...



**Tabel** 4.2.2  
**Table**

**Banyaknya Warga Penderita Kekurangan Gizi Menurut Desa/Kelurahan di Kecamatan Senori, 2021**  
**Number of People with Malnutrition by Villages/Kelurahan in Senori Subdistrict, 2021**

<b>Desa/Kelurahan</b> <b>Village/Kelurahan</b>	<b>2021</b>
(1)	(2)
Banyuurip	8
Wonosari	-
Katerban	-
Rayung	-
Sidoharjo	-
Wanglu Wetan	-
Wanglu Kulon	-
Leran	-
Kaligede	-
Jatisari	-
Medalem	-
Sendang	-
<b>Senori</b>	<b>8</b>

Catatan/Note: ...

Sumber/Source: ...

### 4.3 PERUMAHAN DAN LINGKUNGAN HOUSING AND ENVIRONMENT

**Tabel 4.3.1** Banyaknya Desa<sup>1</sup>/Kelurahan Menurut Sumber Air Minum Sebagian Besar Keluarga di Kecamatan Senori, 2020–2022  
**Table** *Number of Villages<sup>1</sup>/Kelurahan by Drinking Water Source of Majority Family in Senori Subdistrict, 2020–2022*

Sumber Air Minum Source of Drinking Water	2020 <sup>2</sup>	2021 <sup>2</sup>	2022 <sup>3</sup>
(1)	(2)	(3)	(4)
Air Kemasan Bermerk/ <i>Branded Bottled Water</i>	-	-	-
Air Isi Ulang/ <i>Refil Water</i>	-	6	6
Leding Dengan Meteran/ <i>Metered Piped Water</i>	-	1	1
Leding Tanpa Meteran/ <i>Non Metered Piped Water</i>	-	-	-
Sumur Bor atau Pompa/ <i>Artesian Well or Pumped Water</i>	10	3	3
Sumur/ <i>Well</i>	-	-	-
Mata Air/ <i>Spring</i>	2	2	2
Sungai/Danau/Kolam/ Waduk/Situ/ Embung/Bendungan/ <i>River/Lake/Pond/ Reservoir/Dam</i>	-	-	-
Air Hujan/ <i>Rainwater</i>	-	-	-
Lainnya/ <i>Others</i>	-	-	-

Catatan/*Note*: <sup>1</sup> Desa pada tabel ini termasuk Unit Permukiman Transmigrasi (UPT) yang masih dibina oleh kementerian terkait/  
*Villages in this table include Transmigration Settlement Unit which is still fostered by the relevant ministries.*

Sumber/*Source*: <sup>2</sup> Badan Pusat Statistik, Pendataan Potensi Desa (Podes)/*BPS-Statistics Indonesia, Village Potential Data Collecting*

<sup>3</sup> ...

**Tabel** 4.3.2  
**Table**

**Banyaknya Keluarga Menurut Desa/Kelurahan dan Jenis Pengguna Listrik di Kecamatan Senori, 2022**  
**Number of Family by Villages/Kelurahan and Type of Electricity Consumer in Senori Subdistrict, 2022**

Desa/Kelurahan <i>Village/Kelurahan</i>	Pengguna Listrik <i>Electricity Consumer</i>			Bukan Pengguna Listrik <i>Not Electricity Consumer</i>
	PLN <i>State Electricity Company</i>	Non PLN <i>Non-State Electricity Company</i>	Jumlah <i>Total</i>	
(1)	(2)	(3)	(4)	(5)
Banyuurip	952	-	952	-
Wonosari	650	-	650	-
Katerban	1021	-	1021	-
Rayung	2224	-	2224	-
Sidoharjo	1847	-	1847	-
Wanglu Wetan	635	-	635	-
Wanglu Kulon	1281	-	1281	-
Leran	724	-	724	-
Kaligede	1458	-	1458	-
Jatisari	1774	-	1774	-
Medalem	1896	-	1896	-
Sendang	1836	-	1836	-
<b>Senori</b>	<b>17106</b>	<b>-</b>	<b>17106</b>	<b>-</b>

Catatan/Note: ...  
Sumber/Source: ...

**Tabel** 4.3.3  
**Table**

**Banyaknya Desa<sup>1</sup>/Kelurahan Menurut Sumber  
Penerangan Jalan Utama Desa/Kelurahan di Kecamatan  
Senori, 2020–2022**  
*Number of Villages<sup>1</sup>/Kelurahan by Source of Villages/  
Kelurahan's Main Street Illumination in Senori Subdistrict,  
2020–2022*

Sumber Penerangan Jalan Utama <i>Source of Main Street Illumination</i>	2020 <sup>2</sup>	2021 <sup>2</sup>	2022 <sup>3</sup>
(1)	(2)	(3)	(4)
Listrik Pemerintah/ <i>State Electricity</i>	11	6	6
Listrik Non Pemerintah/ <i>Non-State Electricity</i>	-	6	6
Non Listrik/ <i>Non-Electric</i>	-	-	-

Catatan/*Note*: <sup>1</sup>Desa pada tabel ini termasuk Unit Permukiman Transmigrasi (UPT) yang masih dibina oleh kementerian terkait/  
*Villages in this table include Transmigration Settlement Unit which is still fostered by the relevant ministries.*

Sumber/*Source*: <sup>2</sup>Badan Pusat Statistik, Pendataan Potensi Desa (Podes)/*BPS-Statistics Indonesia, Village Potential Data Collecting*

<sup>3</sup> ...

**Tabel**  
**Table** 4.3.4

**Banyaknya Desa<sup>1</sup>/Kelurahan Menurut Penggunaan Fasilitas Tempat Buang Air Besar Sebagian Besar Keluarga di Kecamatan Senori, 2020–2022**  
**Number of Villages<sup>1</sup>/Kelurahan by Toilet Facility Used by Majority Family in Senori Subdistrict, 2020–2022**

<b>Fasilitas Tempat Buang Air Besar Toilet Facility</b>	<b>2020<sup>2</sup></b>	<b>2021<sup>2</sup></b>	<b>2022<sup>3</sup></b>
(1)	(2)	(3)	(4)
<b>Jamban/Toilet</b>			
Sendiri/Private	12	12	12
Bersama/Shared	-	-	-
Umum/Public	-	-	-
<b>Bukan Jamban/Non-Toilet</b>	-	-	-
<b>Jumlah/Total</b>	<b>12</b>	<b>12</b>	<b>12</b>

Catatan/Note: <sup>1</sup>Desa pada tabel ini termasuk Unit Permukiman Transmigrasi (UPT) yang masih dibina oleh kementerian terkait/  
*Villages in this table include Transmigration Settlement Unit which is still fostered by the relevant ministries.*

Sumber/Source: <sup>2</sup>Badan Pusat Statistik, Pendataan Potensi Desa (Podes)/BPS-Statistics Indonesia, Village Potential Data Collecting

<sup>3</sup>...

**Tabel** 4.3.5  
**Table**

**Banyaknya Desa/Kelurahan Menurut Jenis Bahan Bakar untuk Memasak yang Digunakan Sebagian Besar Keluarga di Kecamatan Senori, 2022**  
**Number of Villages/Kelurahan by Type of Cooking Fuel Used by Majority Family in Senori Subdistrict, 2022**

Jenis Bahan Bakar untuk Memasak <i>Type of Cooking Fuel</i>	2022
(1)	(2)
Listrik/ <i>Electric</i>	-
Elpiji 5,5 kg/ <i>Blue Gas 5.5 kg-LPG</i>	-
Elpiji 12 kg/ <i>12 kg-LPG</i>	-
Elpiji 3 kg/ <i>3 kg-LPG</i>	12
Gas Kota/ <i>City Gas</i>	-
Biogas/ <i>Biogas</i>	-
Minyak Tanah/ <i>Kerosene</i>	-
Briket/ <i>Briquettes</i>	-
Arang/ <i>Charcoal</i>	-
Kayu Bakar/ <i>Firewood</i>	-
Lainnya/ <i>Others</i>	-
<b>Jumlah/<i>Total</i></b>	<b>12</b>

Catatan/*Note*: ...

Sumber/*Source*: Pemerintah Desa/*Village Government*

#### 4.4 AGAMA DAN SOSIAL LAINNYA RELIGION AND OTHER SOCIAL AFFAIRS

**Tabel 4.4.1** Jumlah Tempat Peribadatan Menurut Desa/Kelurahan di Kecamatan Senori, 2022  
**Table** *Number of Worship Places by Villages/Kelurahan in Senori Subdistrict, 2022*

Desa/Kelurahan <i>Village/Kelurahan</i>	Masjid <i>Mosque</i>	Mushola <i>Pray Room</i>	Gereja Protestan <i>Protestant Church</i>	Gereja Katholik <i>Catholic Church</i>	Pura <i>Temple</i>	Vihara
(1)	(2)	(3)	(4)	(5)	(6)	(7)
Banyuurip	3	14	1	-	-	-
Wonosari	1	15	-	-	-	-
Katerban	2	15	-	-	-	-
Rayung	6	32	-	-	-	-
Sidoharjo	2	26	-	-	-	-
Wanglu Wetan	1	12	-	-	-	-
Wanglu Kulon	1	25	-	-	-	-
Leran	1	18	-	-	-	-
Kaligede	2	17	-	-	-	-
Jatisari	4	18	-	-	-	-
Medalem	2	38	-	-	-	-
Sendang	2	24	-	-	-	-
<b>Senori</b>	<b>27</b>	<b>254</b>	<b>1</b>	<b>-</b>	<b>-</b>	<b>-</b>

Catatan/Note: ...

Sumber/Source: Kantor Kementerian Agama Kabupaten Tuban/ Office of the Ministry of Religios Affair of Tuban Regency

**Tabel** 4.4.2  
**Table**

**Jumlah Nikah, Talak dan Cerai Menurut Desa/Kelurahan di Kecamatan Senori, 2022**  
**Number of Marriages and Divorce by SVillages/Kelurahan in Senori Subdistrict, 2022**

<b>Desa/Kelurahan</b> <i>Village/Kelurahan</i>	<b>Nikah</b> <i>Marriages</i>	<b>Talak</b> <i>Divorce</i>	<b>Cerai</b> <i>Divorce</i>
(1)	(2)	(3)	(4)
Banyuurip	26	2	2
Wonosari	15	1	4
Katerban	23	3	10
Rayung	46	3	8
Sidoharjo	28	5	10
Wanglu Wetan	10	0	2
Wanglu Kulon	32	2	2
Leran	16	0	1
Kaligede	22	2	4
Jatisari	30	1	5
Medalem	38	2	5
Sendang	35	0	6
<b>Senori</b>	<b>321</b>	<b>21</b>	<b>59</b>

Catatan/Note: ...

Sumber/Source: Kantor Kementerian Agama Kabupaten Tuban/ Office of the Ministry of Religios Affair of Tuban Regency



**Tabel** 4.4.3  
**Table**

**Banyaknya Kejadian Bencana Alam Menurut Desa/  
Kelurahan dan Jenis Bencana Alam di Kecamatan Senori,  
2021**

*Number of Natural Disaster Events by Villages/Kelurahan  
and Type of Natural Disaster in Senori Subdistrict, 2021*

Desa/Kelurahan <i>Village/Kelurahan</i>	Gempa Bumi <i>Earthquake</i>	Tsunami <i>Tsunami</i>	Gunung Meletus <i>Volcanic Eruption</i>	Tanah Longsor <i>Landslide</i>
(1)	(2)	(3)	(4)	(5)
Banyuurip	-	-	-	-
Wonosari	-	-	-	-
Katerban	-	-	-	-
Rayung	-	-	-	-
Sidoharjo	-	-	-	-
Wanglu Wetan	-	-	-	-
Wanglu Kulon	-	-	-	-
Leran	-	-	-	-
Kaligede	-	-	-	-
Jatisari	-	-	-	-
Medalem	-	-	-	-
Sendang	-	-	-	-
<b>Senori</b>	-	-	-	-

Lanjutan Tabel/*Continued Table* 4.4.3

<b>Desa/Kelurahan Village/Kelurahan</b>	<b>Banjir Floods</b>	<b>Banjir Bandang Flash Floods</b>	<b>Kekeringan Drought</b>	<b>Kebakaran Hutan dan Lahan Forest and Land Fires</b>
(1)	(6)	(7)	(8)	(9)
Banyuurip	-	-	-	-
Wonosari	-	-	-	-
Katerban	-	-	-	-
Rayung	-	-	-	-
Sidoharjo	-	-	-	-
Wanglu Wetan	-	-	-	-
Wanglu Kulon	-	-	-	-
Leran	-	-	-	-
Kaligede	-	-	-	-
Jatisari	-	-	-	-
Medalem	-	-	-	-
Sendang	-	-	-	-
<b>Senori</b>	-	-	-	-

Lanjutan Tabel/*Continued Table* 4.4.3

<b>Desa/Kelurahan Village/Kelurahan</b>	<b>Angin Puyuh/ Puting Beliung/ Topan Tornado/Typhoon</b>	<b>Gelombang Pasang Tidal Wave</b>	<b>Abrasi Abrasion</b>
(1)	(10)	(11)	(12)
Banyuurip	-	-	-
Wonosari	-	-	-
Katerban	-	-	-
Rayung	-	-	-
Sidoharjo	-	-	-
Wanglu Wetan	-	-	-
Wanglu Kulon	-	-	-
Leran	-	-	-
Kaligede	-	-	-
Jatisari	-	-	-
Medalem	-	-	-
Sendang	-	-	-
<b>Senori</b>	-	-	-

Catatan/*Note*: ...

Sumber/*Source*: Pemerintah Desa/*Village Government*

**Tabel**  
**Table** 4.4.4

**Banyaknya Korban Jiwa Akibat Bencana Alam Menurut Desa/Kelurahan dan Jenis Bencana Alam di Kecamatan Senori, 2021**  
**Number of Fatalities Due to Natural Disasters by Villages/ Kelurahan and Type of Natural Disaster in Senori Subdistrict, 2021**

<b>Desa/Kelurahan</b> <b>Village/Kelurahan</b>	<b>Gempa Bumi</b> <b>Earthquake</b>	<b>Tsunami</b> <b>Tsunami</b>	<b>Gunung Meletus</b> <b>Volcanic Eruption</b>	<b>Tanah Longsor</b> <b>Landslide</b>
(1)	(2)	(3)	(4)	(5)
Banyuurip	-	-	-	-
Wonosari	-	-	-	-
Katerban	-	-	-	-
Rayung	-	-	-	-
Sidoharjo	-	-	-	-
Wanglu Wetan	-	-	-	-
Wanglu Kulon	-	-	-	-
Leran	-	-	-	-
Kaligede	-	-	-	-
Jatisari	-	-	-	-
Medalem	-	-	-	-
Sendang	-	-	-	-
<b>Senori</b>	-	-	-	-

Lanjutan Tabel/*Continued Table 4.4.4*

<b>Desa/Kelurahan Village/Kelurahan</b>	<b>Banjir Floods</b>	<b>Banjir Bandang Flash Floods</b>	<b>Kekeringan Drought</b>	<b>Kebakaran Hutan dan Lahan Forest and Land Fires</b>
(1)	(6)	(7)	(8)	(9)
Banyuurip	-	-	-	-
Wonosari	-	-	-	-
Katerban	-	-	-	-
Rayung	-	-	-	-
Sidoarjo	-	-	-	-
Wanglu Wetan	-	-	-	-
Wanglu Kulon	-	-	-	-
Leran	-	-	-	-
Kaligede	-	-	-	-
Jatisari	-	-	-	-
Medalem	-	-	-	-
Sendang	-	-	-	-
<b>Senori</b>	-	-	-	-

Lanjutan Tabel/*Continued Table 4.4.4*

<b>Desa/Kelurahan Village/Kelurahan</b>	<b>Angin Puyuh/ Puting Beliung/ Topan Tornado/Typhoon</b>	<b>Gelombang Pasang Tidal Wave</b>	<b>Abrasi Abrasion</b>
(1)	(10)	(11)	(12)
Banyuurip	-	-	-
Wonosari	-	-	-
Katerban	-	-	-
Rayung	-	-	-
Sidoharjo	-	-	-
Wanglu Wetan	-	-	-
Wanglu Kulon	-	-	-
Leran	-	-	-
Kaligede	-	-	-
Jatisari	-	-	-
Medalem	-	-	-
Sendang	-	-	-
<b>Senori</b>	-	-	-

Catatan/Note: ...

Sumber/Source: Pemerintah Desa/Village Government

**Tabel** 4.4.5  
**Table**

**Keberadaan Fasilitas/Upaya Antisipasi/Mitigasi Bencana Alam Menurut Desa/Kelurahan di Kecamatan Senori, 2022**  
**Existence of Facilities/Efforts for Anticipation/Mitigation of Natural Disasters by Villages/Kelurahan by Villages/Kelurahan in Senori Subdistrict, 2022**

<b>Desa/Kelurahan</b> <i>Village/Kelurahan</i>	<b>Sistem Peringatan Dini Bencana Alam</b> <i>Natural Disaster Early Warning System</i>	<b>Sistem Peringatan Dini Khusus Tsunami</b> <i>Tsunami Early Warning System</i>	<b>Perlengkapan Keselamatan</b> <i>Safety Equipment</i>
(1)	(2)	(3)	(4)
Banyuurip	-	-	-
Wonosari	-	-	Ada
Katerban	-	-	Ada
Rayung	-	-	Ada
Sidoarjo	-	-	Ada
Wanglu Wetan	-	-	-
Wanglu Kulon	-	-	Ada
Leran	-	-	-
Kaligede	-	-	Ada
Jatisari	Ada	-	Ada
Medalem	-	-	Ada
Sendang	Ada	-	Ada

Isian kolom 2, 4-6: "Ada", "Tidak Ada"

Isian kolom3: "Bukan Wilayah Potensi Tsunami", "Ada", "Tidak Ada"

Lanjutan Tabel/*Continued Table 4.4.5*

Desa/Kelurahan <i>Village/Kelurahan</i>	Rambu-Rambu dan Jalur Evakuasi Bencana <i>Sign and Evacuation Route</i>	Pembuatan, Perawatan, atau Normalisasi: Sungai, Kanal, Tanggul, Parit, Drainase, Waduk, Pantai, dll <i>Manufacture, Maintenance, or Normalization: Rivers, Canals, Embankment, etc</i>
(1)	(5)	(6)
Banyuurip	-	-
Wonosari	-	-
Katerban	-	1
Rayung	-	-
Sidoharjo	-	-
Wanglu Wetan	-	1
Wanglu Kulon	-	-
Leran	-	-
Kaligede	-	1
Jatisari	-	1
Medalem	-	1
Sendang	-	-
<b>Senori</b>	-	5

Catatan/Note: ...

Sumber/Source: Pemerintah Desa/*Village Government*



**Tabel** 4.4.6  
**Table**

**Banyaknya Desa/Kelurahan yang Memiliki Kelompok Kegiatan Olahraga Menurut Jenis Olahraga dan Ketersediaan Fasilitas/Lapangan Olahraga di Kecamatan Senori, 2022**  
**Number of Villages/Kelurahan Having Sport Activities Groups by Type of Sport and Availability of Sport Facilities/Fields in Senori Subdistrict, 2022**

Jenis Olahraga <i>Type of Sport</i>	Kondisi Fasilitas/Lapangan Olahraga <i>Condition of Sport Facilities/Fields</i>			Tidak Ada Fasilitas/ Lapangan Olahraga <i>No Sport Facilities/ Fields</i>
	Baik	Rusak Sedang	Rusak Parah	
(1)	(2)	(3)	(4)	(5)
Sepak Bola/ <i>Soccer</i>	9	-	1	2
Bola Voli/ <i>Volley Ball</i>	9	2	-	1
Bulu Tangkis/ <i>Badminton</i>	5	-	-	7
Bola Basket/ <i>Basket Ball</i>	1	-	-	11
Tenis Lapangan/ <i>Court Tennis</i>	1	-	-	11
Tenis Meja/ <i>Table Tennis</i>	3	2	-	7
Futsal/ <i>Futsal</i>	2	-	-	10
Renang/ <i>Swimming</i>	3	-	-	9
Bela Diri/ <i>Martial Arts</i>	3	-	-	9
Bilyard/ <i>Billiards</i>	2	1	-	9
Fitnes, Aerobik, dll/ <i>Fitness, Aerobics, etc</i>	-	-	-	12
Lainnya/ <i>Others</i>	-	-	-	-

Catatan/Note: ...

Sumber/Source: Pemerintah Desa/Village Government



# Pertanian



Produksi  
Mangga

56

3

Luas Produksi  
Cabai Rawit



## PENJELASAN TEKNIS

1. Tanaman sayuran dan buah-buahan semusim adalah tanaman sumber vitamin, garam mineral dan lain-lain yang dikonsumsi dari bagian tanaman yang berupa daun, bunga, buah, dan umbinya, yang berumur kurang dari satu tahun. Tanaman buah-buahan semusim adalah tanaman sumber vitamin, garam mineral, dan lain-lain yang dikonsumsi dari bagian tanaman yang berupa buah, berumur kurang dari satu tahun, tidak berbentuk pohon/rumpun tetapi menjalar dan berbatang lunak.
2. Tanaman buah-buahan dan sayuran tahunan  
Tanaman buah-buahan tahunan adalah tanaman sumber vitamin, garam mineral, dan lain-lain yang dikonsumsi dari bagian tanaman yang berupa buah dan merupakan tanaman tahunan. Tanaman sayuran tahunan adalah tanaman sumber vitamin, garam mineral, dan lain-lain yang dikonsumsi dari bagian tanaman yang berupa daun dan atau buah yang berumur lebih dari satu tahun.
3. Tanaman hias adalah tanaman yang mempunyai nilai keindahan baik bentuk, warna daun, tajuk maupun bunganya, sering digunakan untuk penghias pekarangan dan lain sebagainya.

## TECHNICAL NOTES

1. *Seasonal vegetable and fruit plants*  
*Seasonal vegetable plants are plants which are the sources of vitamin, mineral salt, etc, consumed from the part of the plant in the form of leaf, flower, fruit, and root with the age of less than one year. Seasonal fruit plants are plants which are the sources of vitamin, mineral salt, etc, consumed from the part of the plant in the form of fruits. These plants are creeps with the age of less than one year.*
2. *Annual fruit and vegetable plants*  
*Annual fruit plants are plants hich are the sources of vitamin, contained mineral salt, etc, consumed from the part of plant in the form of fruit and more than one year of age. Annual vegetable plants are plants which are the sources of vitamin, contained mineral salt, etc, consumed from the part of the plant in the form of vegetable and more than one year of age.*
3. *Ornamental plants are plants which have a beauty value, either in shape, colour of leaf or crown of flower, and they are often used as a yard decorator.*

<https://tubankab.bps.go.id>

## ULASAN

Data tanaman sayuran dalam publikasi ini meliputi bawang merah, bawang daun, tomat, cabe besar, dll. Sedangkan tanaman buah-buahan semusim meliputi semangka, melon dan blewah.

Produksi tanaman sayuran pada tahun 2022 pada umumnya mengalami penurunan dibandingkan tahun sebelumnya. Demikian pula tanaman buah-buahan pada tahun 2022 pada umumnya mengalami penurunan dibandingkan tahun sebelumnya.


## DESCRIPTION

*Crop vegetable data in this publication cover shallot, spring onion, tomato, eggplant, cucumber, longbeans, big chili, etc. While season fruits crop cover blewah, melon and watermelon.*

*Crop vegetable production in 2022 general increased compared to previous year. As well as season fruits crop in 2022 general increased compaire to previous year.*

**Gambar 5.1**  
**Figures**

**Jumlah Ternak Besar di Kecamatan Senori, 2022**  
**Number of Big Livestock in Senori Subdistrict, 2022**



Sumber/Source : ....



**Tabel** 5.1  
**Table**

**Luas Panen Tanaman Sayuran dan Buah-buahan Semusim Menurut Jenis Tanaman di Kecamatan Senori (ha), 2019–2022**

**Harvested Area of Seasonal Vegetables and Fruits by Kind of Plant in Senori Subdistrict (ha), 2019–2022**

Jenis Tanaman Kind of Plants	2019	2020	2021	2022 <sup>x</sup>
(1)	(2)	(3)	(4)	(5)
<b>Sayuran/Vegetables:</b>				
Bawang Merah/ <i>Shallots</i>	12	21	37	24
Cabai Besar/TW/Teropong <i>Chili/Big Chili</i>	12	5	11	16
Cabai Keiting <i>Curly Chili</i>	-	-	5	6
Cabai Rawit <i>Chili/Cayenne Pepper</i>	2	3	3	3
Kentang/ <i>Potato</i>	-	-	-	-
Kubis/ <i>Cabbage</i>	-	-	-	-
Tomat/ <i>Tomato</i>	4	5	6	8
Bawang Putih/ <i>Garlic</i>	-	-	-	-
Tomat/ <i>Tomato</i>	2	1	6	4
<b>Buah–buahan/Fruits:</b>				
Melon	16	20	29	22
Semangka	1	13	8	5

Catatan/Note: ...

Sumber/Source: Badan Pusat Statistik, Statistik Pertanian Hortikultura SPH-SBS/BPS-Statistics Indonesia, *Agricultural Statistic for Horticulture SPH-SBS*

**Tabel** 5.2  
**Table**

**Produksi Tanaman Sayuran dan Buah-buahan Semusim Menurut Jenis Tanaman di Kecamatan Senori (kuintal), 2019–2022**

***Production of Seasonal Vegetables and Fruits by Kind of Plant in Senori Subdistrict (quintal), 2019–2022***

<b>Jenis Tanaman</b> <b>Kind of Plants</b>	<b>2019</b>	<b>2020</b>	<b>2021</b>	<b>2022<sup>x</sup></b>
(1)	(2)	(3)	(4)	(5)
<b>Sayuran/Vegetables:</b>				
Bawang Merah/ <i>Shallots</i>	882	1675	2808	2293
Cabai Besar/TW/Teropong <i>Chili/Big Chili</i>	474	424	904	1585
Cabai Keiting <i>Curly Chili</i>	-	-	320	457
Cabai Rawit <i>Chili/Cayenne Pepper</i>	45	217	116	154
Kentang/ <i>Potato</i>	-	-	-	-
Kubis/ <i>Cabbage</i>	-	-	-	-
Tomat/ <i>Tomato</i>	135	413	183	30
Bawang Putih/ <i>Garlic</i>	-	-	-	-
Tomat/ <i>Tomato</i>	128	101	514	100
<b>Buah–buahan/Fruits:</b>				
Melon	3882	4772	6472	5514
Semangka	210	3112	1894	1459

Catatan/Note: ...

Sumber/Source: Badan Pusat Statistik, Statistik Pertanian Hortikultura SPH-SBS/BPS-Statistics Indonesia, *Agricultural Statistic for Horticulture SPH-SBS*

**Tabel** 5.3  
**Table**

**Luas Panen Tanaman Biofarmaka Menurut Jenis Tanaman di Kecamatan Senori (m<sup>2</sup>), 2019–2022**  
**Harvested Area of Medicinal Plants by Kind of Plant in Senori Subdistrict (m<sup>2</sup>), 2019–2022**

Jenis Tanaman Kind of Plants	2019	2020	2021	2022 <sup>x</sup>
(1)	(2)	(3)	(4)	(5)
<i>Jahe/Ginger</i>	1 000	1 100	-	1512
<i>Kencur/East Indian Galangal</i>	400	700	-	1213
<i>Kunyit/Turmeric</i>	380	100	-	-
<i>Laos/Lengkuas/Galanga</i>	1 500	1 600	-	2314
Temulawak/Java Turmeric	350	350	250	-
Temukunci/Chinece Keys	150	800	700	-

Catatan/Note: ...

Sumber/Source: Badan Pusat Statistik, Statistik Pertanian Hortikultura SPH-TBF/BPS-Statistics Indonesia, Agricultural Statistic for Horticulture SPH-TBF

**Tabel** 5.4  
**Table**

**Produksi Tanaman Biofarmaka Menurut Jenis Tanaman di Kecamatan Senori (kg), 2019–2022**  
**Production of Medicinal Plants by Kind of Plant in Senori Subdistrict (kg), 2019–2022**

Jenis Tanaman Kind of Plants	2019	2020	2021	2022 <sup>x</sup>
(1)	(2)	(3)	(4)	(5)
<i>Jahe/Ginger</i>	740	1 100	-	757
<i>Kencur/East Indian Galangal</i>	304	508	-	545
<i>Kunyit/Turmeric</i>	340	100	-	1707
<i>Laos/Lengkuas/Galangal</i>	1 300	1 600	-	1818
Temulawak/Java Turmeric	410	400	250	-
Temukunci/Chinese Keys	140	800	510	-

Catatan/Note: ...

Sumber/Source: Badan Pusat Statistik, Statistik Pertanian Hortikultura SPH-TBF/BPS-Statistics Indonesia, Agricultural Statistic for Horticulture SPH-TBF

**Tabel** 5.5  
**Table**

**Luas Panen Tanaman Hias Menurut Jenis Tanaman di Kecamatan Senori (m<sup>2</sup>), 2019–2022**  
**Harvested Area of Ornamental Plants by Kind of Plant in Senori Subdistrict (m<sup>2</sup>), 2019–2022**

Jenis Tanaman Kind of Plants	2019	2020	2021	2022 <sup>x</sup>
(1)	(2)	(3)	(4)	(5)
Anggrek/Orchid	-	-	-	22
Krisan/Chrysantemum	-	-	-	-
Mawar/Rose	5	-	-	10
Sedap Malam/Tuberose	-	-	-	-
Melati/Jasmine	-	-	-	1
Palem/Palm	2	-	-	-

Catatan/Note: ...

Sumber/Source: Badan Pusat Statistik, Statistik Pertanian Hortikultura SPH-TH/BPS-Statistics Indonesia, Agricultural Statistik for Horticulture SPH-TH

**Tabel** 5.6  
**Table**

**Produksi Tanaman Hias Menurut Jenis Tanaman di  
Kecamatan Senori (tangkai), 2019–2022**  
**Production of Ornamental Plants by Kind of Plant n Senori  
Subdistrict (stalks), 2019–2022**

Jenis Tanaman Kind of Plants	2019	2020	2021	2022 <sup>x</sup>
(1)	(2)	(3)	(4)	(5)
Anggrek/Orchid	-	-	-	410
Krisan/Chrysantemum	-	-	-	-
Mawar/Rose	10	-	-	15
Sedap Malam/Tuberose	-	-	-	-
Melati/Jasmine	-	-	-	1
Palem/Palm	2	-	-	-

Catatan/Note: ...

Sumber/Source: Badan Pusat Statistik, Statistik Pertanian Hortikultura SPH-TH/BPS-Statistics Indonesia, Agricultural Statistik for Horticulture SPH-TH

**Tabel** 5.7  
**Table**

**Produksi Buah-Buahan dan Sayuran Tahunan Menurut Jenis Tanaman di Kecamatan Senori (kuintal), 2019–2022**  
**Production of Annual Fruits and Vegetables by Kind of Plant in Senori Subdistrict (quintal), 2019–2022**

Jenis Tanaman Kind of Plants	2019	2020	2021	2022 <sup>x</sup>
(1)	(2)	(3)	(4)	(5)
<b>Buah–Buahan/Fruits:</b>				
<i>Mangga/Mango</i>	3 361	236	500	56
<i>Durian/Durian</i>	-	-	-	-
<i>Jeruk Siam/Kepron/Orange/Tangerine</i>	35	297	15	15
<i>Pisang/Banana</i>	1 377	803	694	548
<i>Pepaya/Papaya</i>	134	140	80	-
<i>Salak/Snakefruit</i>	-	-	-	-
<i>Belimbing/Star Fruit</i>	10	-	7	14
<i>Sawo/Sapodilla</i>	37	37	17	28
<b>Sayuran/Vegetables:</b>				
<i>Petai</i>	-	-	-	-
<i>Melinjo</i>	-	-	-	-

Catatan/Note: ...

Sumber/Source: Badan Pusat Statistik, Statistik Pertanian Hortikultura SPH-BST/BPS-Statistics Indonesia, Agricultural Statistic for Horticulture SPH-BST

**Tabel** 5.8  
**Table**

**Populasi Ternak Menurut Desa/Kelurahan dan Jenis Ternak di Kecamatan Senori, 2022**  
**Livestock Population by Village/Kelurahan and Kind of Livestock in Senori Subdistrict, 2022**

Desa/Kelurahan <i>Village/Kelurahan</i>	Sapi Perah <i>Dairy Cattle</i>	Sapi Potong <i>Beef Cattle</i>	Kerbau <i>Buffalo</i>	Kuda <i>Horse</i>	Kambing <i>Sheep</i>	Domba <i>Sheep</i>
(1)	(2)	(3)	(4)	(5)	(6)	(7)
Banyuurip	-	720	-	-	201	146
Wonosari	-	648	-	-	281	191
Katerban	-	916	-	-	236	460
Rayung	-	1.134	-	-	291	918
Sidoharjo	-	988	-	-	62	615
Wanglu Wetan	-	241	-	-	232	413
Wanglu Kulon	-	378	-	-	232	462
Leran	-	617	-	-	357	209
Kaligede	-	972	-	-	254	291
Jatisari	-	593	-	-	195	297
Medalem	-	981	-	-	84	171
Sendang	-	489	-	-	150	288
<b>Senori</b>	<b>-</b>	<b>8.677</b>	<b>-</b>	<b>-</b>	<b>2.575</b>	<b>4.461</b>

Catatan/Note:

Sumber/Source: Dinas Ketahanan Pangan, Pertanian dan Perikanan Kabupaten Tuban/Food Security, Agriculture and Fisheries Service in Tuban Regency



**Tabel** 5.9  
**Table**

**Populasi Unggas Menurut Desa/Kelurahan dan Jenis Ternak di Kecamatan Senori, 2022**  
**Poultry Population by Village/Kelurahan and Kind of Poultry in Senori Subdistrict, 2022**

<b>Desa/Kelurahan Village/Kelurahan</b>	<b>Ayam Kampung Native Chicken</b>	<b>Ayam Petelur Layer</b>	<b>Ayam Pedaging Broiler</b>	<b>Entog Manila Duck</b>	<b>Itik Duck</b>
(1)	(2)	(3)	(4)	(5)	(6)
Banyuurip	44.500	-	-	2.400	26.000
Wonosari	35.000	-	-	2.375	3.650
Katerban	5.850	-	-	635	65
Rayung	8.860	-	-	880	315
Sidoharjo	8.500	-	-	425	25
Wanglu Wetan	40.720	-	-	2.400	25.250
Wanglu Kulon	50.000	-	-	5.000	15.000
Leran	32.000	-	-	3.200	2.150
Kaligede	1.800	800	1.224.000	60	300
Jatisari	1.750	-	-	70	-
Medalem	31.000	-	-	1.550	2.800
Sendang	1.600	3.500	-	40	25
<b>Senori</b>	<b>261.580</b>	<b>4.300</b>	<b>1.224.000</b>	<b>19.035</b>	<b>75.580</b>

Catatan/Note:

Sumber/Source: Dinas Ketahanan Pangan, Pertanian dan Perikanan Kabupaten Tuban/Food Security, Agriculture and Fisheries Service in Tuban Regency





# PARIWISATA, TRANSPORTASI & KOMUNIKASI

JUMLAH  
HOTEL/PENGINAPAN

0



JUMLAH  
MENARA BTS

4





## **ULASAN**

Jumlah menara telepon seluler (BTS) di kecamatan Bangilan sebanyak 4 dengan layanan operator seluler terbesar sebanyak 4 operator.

## **DESCRIPTION**

*Number of Base Transceiver Station (BTS) in Bangilan subdistrict is 4 and Cellular Phone Communication Service Operators are 4 operators*

<https://tubankab.bps.go.id>

## 6.1 PARIWISATA TOURISM

**Tabel 6.1.1** Jumlah Sarana Akomodasi Menurut Desa/Kelurahan dan Jenis Akomodasi di Kecamatan Senori, 2022  
**Table** *Number of Accomodation Facilities by Villages/Kelurahan and Type of Accomodation in Senori Subdistrict, 2022*

Desa/Kelurahan <i>Village/Kelurahan</i>	Hotel <i>Hotel</i>	Penginapan <i>Inn</i>
(1)	(2)	(3)
Banyuurip	-	-
Wonosari	-	-
Katerban	-	-
Rayung	-	-
Sidoarjo	-	-
Wanglu Wetan	-	-
Wanglu Kulon	-	-
Leran	-	-
Kaligede	-	-
Jatisari	-	-
Medalem	-	-
Sendang	-	-
<b>Senori</b>	-	-

## 6.2 TRANSPORTASI TRANSPORTATION

**Tabel 6.2.1** Prasarana dan Sarana Transportasi Antar Desa/Kelurahan Menurut Desa/Kelurahan di Kecamatan Senori, 2022  
**Table** *Inter-Villages/Kelurahan Transportation Infrastructure and Facilities by Villages/Kelurahan in Senori Subdistrict, 2022*

Desa/Kelurahan <i>Village/Kelurahan</i>	Jenis Prasarana Transportasi <i>Type of Transportation Infrastructure</i>	Keberadaan Angkutan Umum <i>Availability of Public Transportation</i>
(1)	(2)	(3)
Banyuurip	Darat	Tidak ada angkutan umum
Wonosari	Darat	Tidak ada angkutan umum
Katerban	Darat	Tidak ada angkutan umum
Rayung	Darat	Tidak ada angkutan umum
Sidoarjo	Darat	Tidak ada angkutan umum
Wanglu Wetan	Darat	Tidak ada angkutan umum
Wanglu Kulon	Darat	Tidak ada angkutan umum
Leran	Darat	Tidak ada angkutan umum
Kaligede	Darat	Tidak ada angkutan umum
Jatisari	Darat	Ada, tanpa trayek tetap
Medalem	Darat	Tidak ada angkutan umum
Sendang	Darat	Ada, tanpa trayek tetap

Isian kolom (2): "Darat", "Air", "Darat dan Air", "Udara"

Isian Kolom (3): "Ada, dengan trayek tetap", "Ada, tanpa trayek tetap", "Tidak ada angkutan umum"

Lanjutan Tabel/*Continued Table* 6.2.1

<b>Desa/Kelurahan</b> <i>Village/Kelurahan</i>	<b>Jenis Permukaan Jalan Darat Terluas</b> <i>Type of The Widest Road Surface</i>	<b>Dapat Dilalui Kendaraan Bermotor Roda 4 atau Lebih</b> <i>Passable by Vehicle with 4 or more Wheels</i>
(1)	(4)	(5)
Banyuurip	Aspal/Beton	Sepanjang Tahun
Wonosari	Aspal/Beton	Sepanjang Tahun
Katerban	Aspal/Beton	Sepanjang Tahun
Rayung	Aspal/Beton	Sepanjang Tahun
Sidoarjo	Aspal/Beton	Sepanjang Tahun
Wanglu Wetan	Aspal/Beton	Sepanjang Tahun
Wanglu Kulon	Aspal/Beton	Sepanjang Tahun
Leran	Aspal/Beton	Sepanjang Tahun
Kaligede	Aspal/Beton	Sepanjang Tahun
Jatisari	Aspal/Beton	Sepanjang Tahun
Medalem	Aspal/Beton	Sepanjang Tahun
Sendang	Aspal/Beton	Sepanjang Tahun

Catatan/*Note*: ...

Sumber/*Source*: ...

- Jika kolom (2) berisi "Air" atau "Udara", maka kolom (4) dan (5) diisikan "-"
- Jika kolom (2): "Darat" atau "Darat dan Air" maka:  
isian kolom (4): "Aspal/Beton", "Diperkeras (kerikil, batu, dll)", "Tanah", "Lainnya"
- Isian Kolom (5): "Sepanjang tahun", "Sepanjang tahun kecuali saat kondisi tertentu", "Tidak dapat dilalui sepanjang tahun"



### 6.3 KOMUNIKASI COMMUNICATION

**Tabel 6.2.2 Keberadaan Kantor Pos/Pos Pembantu/Rumah Pos, Pos Keliling, dan Perusahaan/Agen Jasa Ekspedisi Swasta Menurut Desa/Kelurahan di Kecamatan Senori, 2022**  
*Number of Post Office/Subsidiary of Post Office, Mobile Portal Service, Private Expedition Service Company by Villages/Kelurahan in Senori Subdistrict, 2022*

Desa/Kelurahan <i>Village/Kelurahan</i>	Kantor Pos/Pos Pembantu/Rumah Pos <i>Post Office/Subsidiary of Post Office</i>	Pos Keliling <i>Mobile Portal Service</i>	Perusahaan/Agen Jasa Ekspedisi Swasta <i>Private Expedition Service Company</i>
(1)	(2)	(3)	(4)
Banyuurip	-	-	-
Wonosari	-	-	-
Katerban	Beroperasi	Ada	Beroperasi
Rayung	-	-	-
Sidoharjo	-	-	-
Wanglu Wetan	-	Ada	Beroperasi
Wanglu Kulon	-	-	-
Leran	Beroperasi	-	-
Kaligede	Beroperasi	Ada	-
Jatisari	Beroperasi	-	Beroperasi
Medalem	-	-	-
Sendang	-	-	-

Isian kolom (2) dan (4): "Beroperasi", "Jarang Beroperasi", "Tidak beroperasi", "Tidak Ada"  
Isian kolom (3): "Ada", "tidak ada"

**Tabel** 6.3.1  
**Table**

**Jumlah Menara Telepon seluler dan Operator Layanan Komunikasi Telepon Seluler Menurut Desa/Kelurahan di Kecamatan Senori, 2022**  
**Number of Base Transceiver Station (BTS) and Cellular Phone Communication Service Operators by Villages/ Kelurahan in Senori Subdistrict, 2022**

Desa/Kelurahan Village/Kelurahan	Jumlah Menara Telepon seluler Number of Base Transceiver Station (BTS)	Jumlah Operator Layanan Komunikasi Telepon Seluler Cellular Phone Communication Service Operators
(1)	(2)	(3)
Banyuurip	1	2
Wonosari	-	2
Katerban	-	3
Rayung	-	3
Sidoarjo	-	3
Wanglu Wetan	1	-
Wanglu Kulon	1	3
Leran	-	4
Kaligede	-	3
Jatisari	1	4
Medalem	-	3
Sendang	-	4
<b>Senori</b>	<b>4</b>	<b>34</b>

Catatan/Note: ...

Sumber/Source: ...

**Tabel** 6.3.2  
**Table**

**Kekuatan Sinyal Telepon Seluler dan Jenis Sinyal Internet  
Telepon Seluler Menurut Desa/Kelurahan di Kecamatan  
Senori, 2022**  
*The Strenght of Cellular Phone Signal by Villages/Kelurahan  
in Senori Subdistrict, 2022*

Desa/Kelurahan Village/Kelurahan	Kekuatan Sinyal Telepon Seluler The Strenght of Cellular Phone Signal	Jenis Sinyal Internet Telepon Seluler Type of Cellular Phone Signal
(1)	(2)	(3)
Banyuurip	Kuat	4G/LTE
Wonosari	Kuat	4G/LTE
Katerban	Sangat Kuat	4G/LTE
Rayung	Kuat	4G/LTE
Sidoharjo	Lemah	4G/LTE
Wanglu Wetan	Kuat	4G/LTE
Wanglu Kulon	Kuat	4G/LTE
Leran	Kuat	4G/LTE
Kaligede	Kuat	4G/LTE
Jatisari	Sangat Kuat	4G/LTE
Medalem	Lemah	4G/LTE
Sendang	Kuat	4G/LTE


Catatan/Note: ...  
Sumber/Source: ...

Isian kolom 2: "Sangat kuat", "Kuat", "Lemah", "Tidak ada sinyal"  
Isian Kolom (3): " 4G/LTE", " 3G/H/H+/EVDO", " 2,5G/E/GPRS", " Tidak ada sinyal internet"  
jika kolom (2) berisi "Tidak ada sinyal" maka kolom (3) diisikan "-"





# PERBANKKAN KOPERASI DAN PERDAGANGAN



Jumlah Koperasi


---

3

Jumlah Pertokoan

---


0



Jumlah Bank Umum

---

1





## ULASAN

Sarana prasarana ekonomi yang ada di Kecamatan Senori antara lain pasar, kelompok pertokoan, minimarket/swalayan, toko, warung, restoran, dan hotel. Beberapa sarana prasaran yang ada di Kecamatan Senori pada tahun 2022 antara lain ada 2 pasar, 4 minimarket

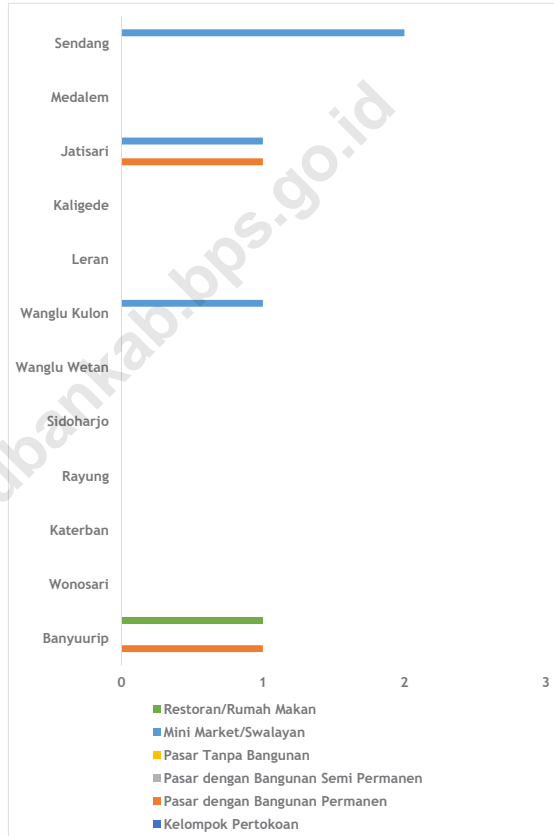
## DESCRIPTION

*Economic facility in Senori Subdistrict are markets, group of shops, minimarket, store, restaurant and hotel. A number of economic facility in Senori subdistrict, 2 Market, 4 mini rmarket,*

<https://tubankab.bps.go.id>

**Gambar 7.1**  
**Figures**

**Banyaknya Sarana Perdagangan Menurut Desa/  
Kelurahan dan Jenis Sarana Perdagangan di Kecamatan  
Senori, 2022**  
*Number of Trade Facilities by Villages/Ward and Type of  
Trade Facilities in Senori Subdistrict, 2022.*





**Tabel** 7.1  
**Table**

**Banyaknya Sarana Lembaga Keuangan Bank Menurut Desa/Kelurahan dan Jenis Bank di Kecamatan Senori, 2022**  
**Number of Bank by Villages/Kelurahan and Type of Bank in Senori Subdistrict, 2022**

<b>Desa/Kelurahan Village/Kelurahan</b>	<b>Bank Umum Pemerintah Government Bank</b>	<b>Bank Umum Swasta Private Bank</b>	<b>Bank Perkreditan Rakyat (BPR) Rural Bank</b>
(1)	(2)	(3)	(4)
Banyuurip	-	-	-
Wonosari	-	-	-
Katerban	-	-	-
Rayung	-	-	-
Sidoharjo	-	-	-
Wanglu Wetan	-	-	-
Wanglu Kulon	-	-	-
Leran	-	-	-
Kaligede	-	-	-
Jatisari	-	-	-
Medalem	-	-	-
Sendang	1	-	-
<b>Senori</b>	<b>1</b>	<b>-</b>	<b>-</b>

Catatan/Note: ""

Sumber/Source: Pemerintah Desa/Village Government

**Tabel** 7.2  
**Table**

**Banyaknya Koperasi Aktif Menurut Menurut Desa/  
Kelurahan dan Jenis Koperasi di Kecamatan Senori, 2022**  
**Number of Cooperative by Villages/Kelurahan and Type of  
Cooperative in Senori Subdistrict, 2022**

<b>Desa/Kelurahan</b> <i>Village/Kelurahan</i>	<b>Koperasi Unit Desa (KUD)</b> <i>Village Cooperative Unit</i>	<b>Koperasi Industri Kecil dan Kerajinan Rakyat (Kopinkra)</b> <i>Small Industry and Citizen Handicraft Cooperative</i>
(1)	(2)	(3)
Banyuurip	-	-
Wonosari	-	-
Katerban	-	-
Rayung	-	-
Sidoarjo	-	-
Wanglu Wetan	-	-
Wanglu Kulon	-	-
Leran	-	-
Kaligede	-	-
Jatisari	-	-
Medalem	-	-
Sendang	-	-
<b>Senori</b>	-	-

Lanjutan Tabel/*Continued Table 7.2*

<b>Desa/Kelurahan Village/Kelurahan</b>	<b>Koperasi Simpan Pinjam (Kospin) Savings and Loan Cooperative</b>	<b>Koperasi Lainnya Other Cooperative</b>
(1)	(4)	(5)
Banyuurip	-	-
Wonosari	-	-
Katerban	-	-
Rayung	-	-
Sidoarjo	-	-
Wanglu Wetan	-	-
Wanglu Kulon	1	-
Leran	-	-
Kaligede	-	-
Jatisari	2	-
Medalem	-	-
Sendang	-	-
<b>Senori</b>	<b>3</b>	<b>-</b>

Catatan/*Note:* ...

Sumber/*Source:* Pemerintah Desa/*Village Government*

**Tabel** 7.3  
**Table**

**Banyaknya Sarana Perdagangan Menurut Desa/Kelurahan dan Jenis Sarana Perdagangan di Kecamatan Senori, 2022**  
**Number of Trade Facilities by Villages/Kelurahan and Type of Trade Facilities in Senori Subdistrict, 2022**

<b>Desa/Kelurahan Village/Kelurahan</b>	<b>Kelompok Pertokoan Shopping Complexs</b>	<b>Pasar dengan Bangunan Permanen Markets in Permanent Building</b>	<b>Pasar dengan Bangunan Semi Permanen Market in Semi Permanent Building</b>
(1)	(2)	(3)	(4)
Banyuurip	-	1	-
Wonosari	-	-	-
Katerban	-	-	-
Rayung	-	-	-
Sidoharjo	-	-	-
Wanglu Wetan	-	-	-
Wanglu Kulon	-	-	-
Leran	-	-	-
Kaligede	-	-	-
Jatisari	-	1	-
Medalem	-	-	-
Sendang	-	-	-
<b>Senori</b>	-	2	-

Lanjutan Tabel/*Continued Table 7.3*

<b>Desa/Kelurahan Village/Kelurahan</b>	<b>Pasar tanpa Bangunan Market without Permanent Building</b>	<b>Mini Market/ Swalayan/ Supermarket Mini Market/Swalayan/ Supermarket</b>	<b>Restoran/ Rumah Makan Restaurant/ Food Stall</b>
(1)	(5)	(6)	(7)
Banyuurip	-	-	1
Wonosari	-	-	-
Katerban	-	-	-
Rayung	-	-	-
Sidoarjo	-	-	-
Wanglu Wetan	-	-	-
Wanglu Kulon	-	1	-
Leran	-	-	-
Kaligede	-	-	-
Jatisari	-	1	-
Medalem	-	-	-
Sendang	-	2	-
<b>Senori</b>	-	4	1

Catatan/*Note*: ...

Sumber/*Source*: Pemerintah Desa/*Village Government*





**ST 2023**

**SENSUS PERTANIAN**

**BerAKHLAK**

Berorientasi Pelayanan Akuntabel Kompeten  
Harmonis Loyal Adaptif Kolaboratif

**# bangga  
melayani  
bangsa**

# DATA

MENCERDASKAN BANGSA

*Enlighten The Nation*



**BADAN PUSAT STATISTIK  
KABUPATEN TUBAN**

BPS-STATISTICS TUBAN REGENCY  
Jalan Manunggal Nomor 8 Tuban  
Telepon (0356)321974

ISSN 2829-2391



9

772829

239008