

GEOGRAFI

<http://mukomukokab.go.id>



Mukomuko Dalam Angka 2007

I. GEOGRAFI

Kabupaten Mukomuko merupakan salah satu daerah di wilayah propinsi Bengkulu. Daerah ini beribu kota di Pasar mukomuko.

Luas Kabupaten Mukomuko adalah 4.036,7 Km², yang terdiri dari 5 kecamatan definitif, 84 desa dan 1 kelurahan. Seluruh wilayah kecamatan di Kabupaten Mukomuko berbatasan langsung dengan samudera Indonesia.

Kondisi geografisnya sebagian besar merupakan dataran yang terdapat dibagian barat membujur searah pantai dari selatan ke utara, sedangkan dibagian timur topografinya berbukit – bukit terutama wilayah kecamatan Teras Terunjam.

Kabupaten Mukomuko berbatasan dengan :

- a. Sebelah Utara dengan Propinsi Sumatera Barat
- b. Sebelah Selatan dengan Kabupaten Mukomuko
- c. Sebelah Timur dengan Prop Jambi
- d. Sebelah Barat dengan Samudera Indonesia .

Dari sisi hidrologis, Kabupaten Mukomuko memiliki beberapa Sungai besar yang berhulu di sisi timur bukit barisan dan mengalir ke Samudera Indonesia. Sebagian sungai-sungai tersebut merupakan sumber air kebutuhan masyarakat setempat dan sumber irigasi sawah. Sumber irigasi yang terbesar berasal dari bendungan yang cukup terkenal di daerah ini yaitu Bendungan Air Manjuntio yang pengoperasiannya dahulu diresmikan oleh Presiden Soeharto.



 Mukomuko Dalam Angka 2007

I. GEOGRAFI / GEOGRAPHY

Tabel Jarak Antara Kota Mukomuko Ke Kota/Desa


----- 1.1. di Propinsi Bengkulu

Table *The Distance From Mukomuko City to City/Villages
In Bengkulu Province*

KOTA / DESA City / Villages	Jarak/Distance (Km)
1	2
1. Lubuk Pinang	27
2. Teras Terunjam	40
3. Penarik	31
4. Pondok Sugh	75
5. Medan Jaya	110
6. Pasar Baru Kota Bani	148
7. Pasar Ketahun	188
8. Pasar Lais	225
9. Arga Makmur	252
10. Pasar Kerkap	238
11. Bengkulu	270

Sumber : Dinas Pekerjaan Umum, Pertambangan dan Energi Kabupaten Mukomuko



 Mukomuko Dalam Angka 2007



 Mukomuko Dalam Angka 2007

II. IKLIM

Banyak curah hujan sangat dipengaruhi oleh iklim, kondisi geografis dan perputaran arus udara. Sebagian wilayah Kabupaten Mukomuko merupakan daerah pesisir, sehingga udara di Daerah ini sangat dipengaruhi oleh angin laut.

Jumlah curah hujan dan hari hujan di Kabupaten Mukomuko pada tahun 2006 yang dapat disajikan hanya pada bulan Januari, Pebruari, Mei, Juni, Juli, Agustus, dan September. Keterangan selengkapnya terdapat di tabel 2.1 dan 2.2.

<http://mukomukokab.bps.go.id>



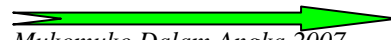
 Mukomuko Dalam Angka 2007

Tabel
----- 2.1. Banyaknya hari Hujan di Kabupaten Mukomuko
Number Of Raindays In Mukomuko Regency
Table 2006

B U L A N M O O N	HARI HUJAN (KALI) RAINDAYS (TIMES)
	TAHUN / YEARS
	2006
1	2
Januari / <i>January</i>	20
Februari / <i>February</i>	5
Maret / <i>March</i>	-
April / <i>April</i>	-
Mei / <i>May</i>	2
Juni / <i>June</i>	2
Juli / <i>July</i>	6
Agustus / <i>August</i>	12
September / <i>September</i>	15
Oktober / <i>October</i>	-
Nopember / <i>November</i>	-
Desember / <i>December</i>	-
J U M L A H TOTAL	62

Sumber : Dinas Pertanian, Peternakan Kelautan & Perikanan Kabupaten Mukomuko



 Mukomuko Dalam Angka 2007


Tabel
----- 2.2.
Table


Banyaknya Curah Hujan di Kabupaten Mukomuko
Numbers Of Rainfall In Mukomuko regency
2006

B U L A N M O O N	CURAH HUJAN (MM) RAINFALL (MM)
	TAHUN / YEARS
	2006
1	2
Januari / <i>January</i>	341
Februari / <i>February</i>	103
Maret / <i>March</i>	-
April / <i>April</i>	-
Mei / <i>May</i>	180
Juni / <i>June</i>	7
Juli / <i>July</i>	3
Agustus / <i>August</i>	6
September / <i>September</i>	66
Oktober / <i>October</i>	117
Nopember / <i>November</i>	-
Desember / <i>December</i>	-
J U M L A H TOTAL	823

Sumber : Album Peta Mukomuko 2006



 Mukomuko Dalam Angka 2007



PEMERINTAHAN

<http://mukomukokab.bps.go.id>



Mukomuko Dalam Angka 2007

III. PEMERINTAHAN

Kabupaten Mukomuko dibentuk berdasarkan Undang-Undang No: 23 Tahun 2003. Kabupaten ini merupakan pemekaran dari Kabupaten Bengkulu Utara. Jumlah kecamatannya sebanyak 5 kecamatan definitif dengan total luas wilayah 4.036,7 Km persegi.

Ditinjau dari sudut lain, Keberadaan Lembaga Legislatif (DPRD TK.II) sangat menentukan Pembangunan di daerah Kabupaten Mukomuko. Hasil Pemilihan Umum tahun 2005 Komposisi DPRD Tk. II Mukomuko adalah sebagai berikut :

a. PPP	= 2 Orang
b. GOLKAR	= 4 Orang
c. PDI-P	= 3 Orang
d. PKB	= -
e. PDI	= -
f. PKP	= 2 Orang
g. PNI	= -
h. PBB	= -
i. PMB	= -
j. PK	= -
k. PSII	= -
l. PNU	= -
m. PAN	= 3 Orang
n. PKPB	= 3 Orang
o. PKS	= 2 Orang
p. P. DEMOKRAT	= 1 Orang
q. P. PERSATUAN DAERAH	= 1 Orang
r. PNBK	= 1 Orang
s. PNUI	= 1 Orang
t. PBR	= 1 Orang
u. P. PATRIOT PANCASILA	= 3 Orang



 Mukomuko Dalam Angka 2007

Sedangkan Fraksi TNI POLRI tidak ada yang mewakili.

Selama Tahun 2006 Dewan Perwakilan Rakyat Daerah Mukomuko telah mengeluarkan 66 Keputusan.

<http://mukomukokab.bps.go.id>



Mukomuko Dalam Angka 2007

III. PEMERINTAHAN / GOVERNMENT

Tabel Banyaknya Kelurahan / Desa Menurut Kecamatan

----- 3.1. Di Kabupaten Mukomuko

Table *Number Of Kelurahan/Villages By Sub Distric*

In Mukomuko Regency

2006

KECAMATAN <i>Sub Districs</i>	Kelurahan	Desa Definitif <i>Villages</i>	Desa Persiapan <i>Pra Villages</i>	Jumlah <i>Total</i>
1	2	3	4	5
1. Mukomuko Selatan	-	28	-	28
2. Pondok Suguh	-	22	-	22
3. Teras Terunjam	-	21	-	21
4. Mukomuko Utara	3	15	-	18
5. Lubuk Pinang	-	20	-	20
Kab. Mukomuko <i>Mukomuko Regency</i>	3	106	-	109

Sumber : Transmigrasi, Tenaga Kerja dan Sosial Kabupaten Mukomuko



 Mukomuko Dalam Angka 2007


Tabel 3.2 Banyaknya Kelurahan/Desa Menurut Klasifikasi dan Kecamatan di Kabupaten Mukomuko
 -----3.2 dan Kecamatan di Kabupaten Mukomuko
 Table Number Of Kelurahan/Villages By Clasification and Sub District In Mukomuko Regency

2006

KECAMATAN <i>Sub Districs</i>	Klasifikasi Desa / <i>Villages Classification</i>			Jumlah Total
	SWADAYA	SWA KARSA	SWA SEMBADA	
1	2	3	4	5
1. Mukomuko Selatan	-	-	25	25
2. Pondok Sugh	-	-	13	13
3. Teras Terunjam	-	2	13	15
4. Mukomuko Utara	-	5	11	16
5. Lubuk Pinang	-	-	16	16
Kab. Mukomuko <i>Mukomuko Regency</i>	-	7	78	85

Sumber : Badan PMD Kabupaten Mukomuko 2006



 Mukomuko Dalam Angka 2007

Tabel Komposisi keanggotaan DPRD Tk.II Kabupaten Mukomuko
 ----- 3.3 Menurut Fraksi dan Jenis Kelamin
 Table Composition Of Representative Members For
 Mukomuko Regency By Fraction and Sex
 2005 - 2009

FR A K S I FRACTION	Laki-laki male	Perempuan female	Jumlah Total
1	2	3	4
G O L K A R	4	-	4
P D I-P	3	-	3
PKPB	3	-	3
PAN	3	-	3
PKP	2	-	2
PKS	2	-	2
P P P	2	-	2
P. DEMOKRAT	1	-	1
P. PERSATUAN DAERAH	1	-	1
PNBK	1	-	1
PNUI	1	-	1
PBR	1	-	1
P. PATRIOT PANCASILA	1	-	1
JUMLAH TOTAL	25	-	25

Sumber : Sekretariat DPRD Kabupaten Mukomuko

Source : Secretariat Of Members Of Representative District
 Of Mukomuko



Mukomuko Dalam Angka 2007


Tabel 3.4. Jumlah Keputusan DPRD Tk.II Kabupaten Mukomuko
 ----- 3.4. *Numbers Of Acts Of Representative Members*
 Table *Mukomuko Regency*
 2005 – 2007

KEPUTUSAN DECISIONS	TAHUN / YEAR			
	2005	2005	2006	2007*
1	2	3	4	5
1. Peraturan Daerah <i>Local Regulation</i>	-	9	28	12
2. Keputusan Dewan <i>Representatives Decisions</i>	9	19	37	12
3. Keputusan Pimpinan Dewan <i>Representatives Of Leader Decisions</i>	-	2	1	-
4. Kep. Panitia Musyawarah <i>Decisions Of Committee</i>	-	-	-	2
5. Kep. Panitia Anggaran <i>Decisions Of Evaluation Committee</i>	-	-	-	-

Sumber : Sekretariat DPRD Kabupaten Mukomuko
 Source : *Secretariat Of Members Of Representative District Mukomuko*

Catatan :
 * Sampai dengan Masa Persidangan I Tahun Sidang 2007



 Mukomuko Dalam Angka 2007



PENDUDUK

<http://mukomukokab.go.id>



Mukomuko Dalam Angka 2007

IV. PENDUDUK, ANGKATAN KERJA, DAN TRANSMIGRASI

4.1 PENDUDUK.

Penduduk Kabupaten Mukomuko pertengahan tahun 2007 sebanyak 138.590 Jiwa. Luas Kabupaten Mukomuko 4.036,70 Km². Berdasarkan kondisi ini, maka kepadatan penduduk Kabupaten Mukomuko adalah 34 Jiwa/Km². Kepadatan penduduk tertinggi terdapat di kecamatan Mukomuko Utara yaitu 72 Jiwa/Km² kemudian diikuti kecamatan Lubuk Pinang 65 Jiwa/Km².

4.2 ANGKATAN KERJA.

Age Dependency Ratio atau Tingkat Ketergantungan Umur Kabupaten Mukomuko tahun 2006 yaitu 57, hal ini menggambarkan bahwa 100 orang usia produktif di Mukomuko menanggung beban 57 orang usia non produktif (usia muda dan tua).

Pencari kerja yang terdaftar pada Dinas Nakertrans Kabupaten Mukomuko tahun 2006 sebanyak 2.970 orang, jumlah tersebut didominasi oleh tamatan SLTA sederajat (1.917 orang) dan Sarjana (914 orang). Keadaan Pencari Kerja dan Pegawai di Kabupaten Mukomuko disajikan pada tabel 4.2.1 s/d 4.2.8.

4.3. TRANSMIGRASI

Tahun 2006 tidak ada Transmigrasi yang masuk ke Kabupaten Mukomuko. Tetapi apabila dilihat dari sejak adanya program transmigrasi, jumlah transmigrasi yang masuk Kabupaten Mukomuko cukup banyak. Hal ini dapat dilihat dari banyaknya desa yang terbentuk berasal dari Unit Penempatan transmigrasi. Penempatan transmigrasi pada tahun 2001 sampai dengan tahun 2006 dapat dilihat pada table 4.3.2.



Mukomuko Dalam Angka 2007

IV.1. PENDUDUK / POPULATION

Tabel Luas Wilayah, Penduduk dan Kepadatan Penduduk Menurut
----- 4.1.1. Kecamatan di Kabupaten Mukomuko

Table Area, Population and Population Density By Sub Distric
In Mukomuko Regency

Pertengahan Tahun 2007

KECAMATAN <i>Sub District</i>	Luas Wilayah <i>Districts Areas</i> <i>per sq</i> (Km2)	Jumlah Penduduk <i>Value Of</i> <i>Population</i>	Kepadatan Penduduk <i>Population Density</i> <i>per sq (Km2)</i>
1	2	3	4
1. Mukomuko Selatan	1.455,70	29.538	20
2. Pondok Suguh	1.017,00	23.374	23
3. Teras Terunjam	780,00	31.585	40
4. Mukomuko Utara	395,00	28.599	72
5. Lubuk Pinang	389,00	25.494	65
Kab. Mukomuko <i>Mukomuko Regency</i>	4.036,70	138.590	34

Sumber : Badan Pusat Statistik Kabupaten Mukomuko

Source : Central Board Of StatisticOf Mukomuko Regency



 Mukomuko Dalam Angka 2007

Tabel Banyaknya Rumah Tangga, Penduduk dan rata-rata Anggota
 ----- 4.1.2. Rumah Tangga Menurut Kecamatan di Kabupaten Mukomuko
 Table *Number Of Households, Population and Average Households
 by Sub Districs In Mukomuko Regency*

Pertengahan Tahun 2007

KECAMATAN <i>Sub District</i>	Rumah Tangga <i>Households</i>	Jumlah Penduduk/ <i>Value Of Population</i>	Rata-rata Anggota Rumah Tangga / <i>Average Households</i>
1	2	3	4
1. Muko-Muko Selatan	7.611	29.538	3.88
2. Pondok Sugh	6.602	23.374	3.54
3. Teras Terunjam	8.085	31.585	3.90
4. Muko-Muko Utara	7.352	28.599	3.88
5. Lubuk Pinang	6.601	25.494	3.86
Kab. Mukomuko <i>Mukomuko Regency</i>	36.251	138.590	3.82

Sumber : Badan Pusat Statistik Kabupaten Mukomuko

Source : *Central Board Of Statistic Of Mukomuko Regency*



 Mukomuko Dalam Angka 2007

Tabel Jumlah Penduduk Menurut Jenis Kelamin, Sex Rasio
 ----- 4.1.3. Per Kecamatan di Kabupaten Mukomuko
 Table *Population total By sex, Sex Ratio By Sub District
 In Mukomuko Regency*


Pertengahan Tahun 2007

KECAMATAN <i>Sub District</i>	Laki-laki <i>Male</i>	Perempuan <i>Female</i>	Jumlah <i>Total</i>	Sex Rasio <i>Sex Ratio</i>
1	2	3	4	5
1. Mukomuko Selatan	15.564	13.974	29.538	111.37
2. Pondok Suguh	12.095	11.279	23.374	107.23
3. Teras Terunjam	16.732	14.853	31.585	112.65
4. Mukomuko Utara	14.020	13.679	28.599	102.49
5. Lubuk Pinang	13.273	12.221	25.494	108.60
Kab. Mukomuko <i>Mukomuko Regency</i>	72.584	66.006	138.590	109.96

Sumber : Badan Pusat Statistik Kabupaten Mukomuko

Source : *Central Board Of Statistics Of Mukomuko Regency*



 Mukomuko Dalam Angka 2007

Tabel Banyaknya Penduduk Menurut Warga Negara dan Jenis Kelamin

----- 4.1.4. Per Kecamatan di kabupaten Mukomuko


Table *Number Of Population By Citizenship and Sex by Sub District
In Mukomuko Regency*

KECAMATAN <i>Sub District</i>	Pertengahan Tahun 2007			Pertengahan Tahun 2007		Jumlah <i>Total</i>
	Indonesia/ <i>Indonesian</i>		Jumlah <i>Total</i>	Asing/ <i>Foregners</i>		
	Laki-laki <i>Male</i>	Perempuan <i>Female</i>		Laki-laki <i>Male</i>	Perempuan <i>Female</i>	
	1	2	3	4	5	
1. Mukomuko Selatan	15.380	14.158	29.538	-	-	-
2. Pondok Suguh	12.384	10.990	23.374	-	-	-
3. Teras Terunjam	15.764	15.821	31.585	-	-	-
4. Mukomuko Utara	13.990.	14.609	28.599	-	-	-
5. Lubuk Pinang	13.664	11.830	25.494	-	-	-
Kab. Mukomuko <i>Mukomuko Regency</i>	71.182	67.408	138.590	-	-	-

Sumber : Badan Pusat Statistik Kabupaten Mukomuko

Source : *Central Board Of Statistic Of Mukomuko Regency*



 Mukomuko Dalam Angka 2007


Tabel 4.1.5. Penduduk Menurut Jenis Kelamin dan Kelompok Umur di Kabupaten Mukomuko
Population By Sex and Age Group In Mukomuko Regency
 Pertengahan Tahun 2007

KELOMPOK UMUR <i>Age Group</i>	Laki-laki <i>Male</i>	Perempuan <i>female</i>	Jumlah <i>Total</i>
1	2	3	4
0 - 4	7.179	7.640	14.819
5 - 9	8.194	7.630	15.824
10 - 14	8.407	7.330	15.737
15 - 19	7.639	6.549	14.188
20 - 24	6.563	7.238	13.801
25 - 29	6.567	6.368	12.935
30 - 34	5.757	5.118	10.875
35 - 39	5.341	4.664	10.005
40 - 44	4.494	3.945	8.439
45 - 49	6.508	2.955	6.463
50 - 54	3.217	2.377	5.594
55 - 59	1.988	1.452	3.440
60 - 64	1.466	1.125	2.591
65 - 69	964	630	1.594
70 - 74	660	535	1.195
75 +	640	450	1.090
<i>Jumlah</i>	72.584	66.006	138.590

Sumber : Badan Pusat Statistik Kabupaten Mukomuko

Source : Central Board Of Statistik Of Mukomuko Regency



 Mukomuko Dalam Angka 2007


Tabel 4.1.6. Banyaknya Penduduk Menurut Jenis Kelamin di Kabupaten Mukomuko
 ----- 4.1.6. di Kabupaten Mukomuko
 Table *Population By Sex In Mukomuko Regency*
 1993 - 2007

TAHUN YEAR	LAKI_LAKI MALE	PEREMPUAN FEMALE	JUMLAH TOTAL
1	2	3	4
1993	53.276	50.535	103.811
1994	55.745	53.641	109.386
1995	55.853	55.328	101.181
1996	56.080	54.511	110.591
1997	56.580	55.046	111.626
1998	57.091	55.592	112.683
1999	57.448	55.865	113.313
2000	70.707	67.287	137.994
2001	70.857	67.363	138.220
2002	71.106	67.580	138.686
2003	68.003	62.227	130.230
2004	69.860	63.667	133.527
2005	71.459	65.125	136.584
Pert. 2007	71.182	67.408	138.590

Sumber : Badan Pusat Statistik Kabupaten Mukomuko

Source : Central Board Of Statistic Of Mukomuko Regency



 Mukomuko Dalam Angka 2007

IV.2. ANGKATAN KERJA / LABOR FORCE

Tabel Banyaknya Pencari Kerja Yang Terdaftar Pada Dinas Nakertrans

----- 4.2.1. Menurut Jenis Kelamin dan Pendidikan di Kab. Mukomuko

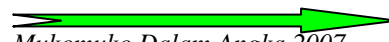
Table *Number Of Registered Job Seekers at Manpower Department
Office By Sex And Education Type In Mukomuko regency*

2006

Tingkat Pendidikan <i>Education Level</i>	Laki-laki <i>Male</i>	Perempuan <i>Female</i>	Jumlah <i>Total</i>
1	2	3	4
1. Tidak/Belum Tamat SD <i>Not/Not Yet Completed Primary School</i>	-	-	-
2. Sekolah Dasar <i>Primary School</i>	-	1	1
3. SMTP/Senior High School a. Umum/General b. Kejuruan/Vocational	90	21	111
4. SMU / General Senior <i>High School</i>	988	773	1761
5. STM / General Senior <i>Technical School</i>	39	3	42
6. SPMA / Senior Agriculture <i>High School</i>	-	-	-
7. SMEA/Senior Economics <i>High School</i>	7	24	31
8. SMKK/Other Senior <i>High School</i>	-	-	-
9. SMTA Setingkat Lainnya <i>Other Senior High School</i>	34	49	83
10. Sarjana Muda <i>Bachelors Graduate</i>	113	214	327
11. Sarjana <i>Masters Graduate</i>	299	315	614
JUMLAH <i>Total</i>	1.570	1.400	2.970

Sumber : Transmigrasi, Tenaga Kerja dan Sosial Kabupaten Mukomuko



 Mukomuko Dalam Angka 2007

Tabel 4.2.2. Banyaknya Penerimaan/Penempatan Tenaga Kerja Melalui Kantor TTS Menurut Jenis Kelamin dan Pendidikan di Kab. Mukomuko
 Table Number Of Acceptances/Placements Of Job Seekers at Manpower Depart Office By Sex and Education Level In Mukomuko Regency 2006

Tingkat Pendidikan <i>Education Level</i>	Laki-laki <i>Male</i>	Perempuan <i>Female</i>	Jumlah <i>Total</i>
1	2	3	4
1. Tidak/Belum Tamat SD <i>Not/Not Yet Completed Primary School</i>			
2. Sekolah Dasar <i>Primary School</i>			
3. SMTP/Senior High School a. Umum/General b. Kejuruan/Vocational			
4. SMU / General Senior High School	Data	belum tersedia	
5. STM / General Senior Technical School			
6. SPMA / Senior Agriculture High School			
7. SMEA/Senior Economics High School			
8. SMKK/Other Senior High School			
9. SMTA Setingkat Lainnya <i>Other Senior High School</i>			
10. Sarjana Muda <i>Bachelors Graduate</i>			
11. Sarjana <i>Masters Graduate</i>			
JUMLAH <i>Total</i>			

Sumber : Transmigrasi, Tenaga Kerja dan Sosial Kabupaten Mukomuko



Mukomuko Dalam Angka 2007

Tabel 4.2.3. Banyaknya Pencari Kerja yang Belum Ditempatkan dan Lowongan yang belum Dipenuhi Menurut Profesi di Kab. Mukomuko
Numbers Of Job Seekers Unoccupied and Vacancies By Profession In Mukomuko Regency

2006

PROFESI <i>PROFESSION</i>	Pencari Kerja Yang Belum Ditempatkan <i>Job Seekers Unoccupied</i>			Lowongan yang Belum Ditempatkan <i>Vacancies</i>		
	Laki-laki Male	Perempuan Female	Jumlah Total	laki-laki Male	Perempuan Female	Jumlah Total
	2	3	4	5	6	7
1. Tenaga Teknik Ahli <i>Technical Professional Workers</i>						
2. Tenaga Pemerintahan dan Pimpinan <i>Administrative and Managerial Workers</i>						
3. Tenaga Tata Usaha <i>Clerical Workers</i>						
4. Tenaga Usaha Penjualan <i>Sales Workers</i>				Data Tidak Tersedia		
5. Tenaga Pertanian <i>Agriculture Workers</i>						
6. Tenaga Usaha Jasa <i>Service Workers</i>						
7. Tenaga Produksi, Operator Alat Angkutan dan lainnya <i>Production workers, Operators Mechanic and Others</i>						
JUMLAH <i>Total</i>						

Sumber : Transmigrasi, Tenaga Kerja dan Sosial Kabupaten Mukomuko




➔ Mukomuko Dalam Angka 2007

Tabel
 ----- 4.2.4.
 Table
 2006

URAIAN DESCRIPTION	JUMLAH TOTAL
1	2
1. Sisa Tahun Lalu (Tahun 2005) <i>Rest Of Last Year (2005)</i>	6433
2. Penempatan <i>Placement</i>	-
3. Penghapusan <i>With Drawn</i>	-
4. Sisa Akhir Tahun ini (2006) <i>Rest Of This Year (2006)</i>	5703

Sumber : Transmigrasi, Tenaga Kerja dan Sosial Kabupaten Mukomuko



 Mukomuko Dalam Angka 2007

Tabel 4.2.5. Banyaknya Pencari Kerja, Penempatan dan Permintaan Tenaga Kerja Menurut Jenis Kelamin dan Setiap bulan di Kab. Mukomuko
Table Number Of Registered, Placement and Valancies Of Job Seekers at Manpower Department Office By Sex and Every Month In Mukomuko Regency 2006

BULAN <i>Month</i>	Pendaftaran <i>Registration</i>			Penempatan <i>Placement</i>			Permintaan <i>Vacancies</i>		
	laki-laki <i>Male</i>	Perempuan <i>Female</i>	Jumlah <i>Total</i>	Laki-laki <i>Male</i>	Perempuan <i>Female</i>	Jumlah <i>Total</i>	Laki-laki <i>Male</i>	Perempuan <i>Female</i>	Jumlah <i>Total</i>
1	2	3	4	5	6	7	8	9	10
1. Januari <i>January</i>	85	98	183	-	-	-	-	-	-
2. Februari <i>February</i>	205	30	235	-	-	-	-	-	-
3. Maret <i>March</i>	267	373	640	-	-	-	-	-	-
4. April <i>April</i>	6	-	6	-	-	-	-	-	-
5. Mei <i>May</i>	8	1	9	-	-	-	-	-	-
6. Juni <i>June</i>	50	8	58	-	-	-	-	-	-
7. Juli <i>July</i>	9	4	13	-	-	-	-	-	-
8. Agustus <i>August</i>	10	7	17	-	-	-	-	-	-
9. September <i>September</i>	8	8	16	-	-	-	-	-	-
10. Oktober <i>October</i>	5	5	10	-	-	-	-	-	-
11. Nopember <i>November</i>	10	18	29	-	-	-	-	-	-
12. Desember <i>December</i>	12	10	22	-	-	-	-	-	-
JUMLAH <i>Total</i>	676	562	1.238	-	-	-	-	-	-

Sumber : Transmigrasi, Tenaga Kerja dan Sosial Kabupaten Mukomuko



Mukomuko Dalam Angka 2007

Tabel Banyaknya Pegawai Negeri Sipil di Lingkungan Pemda Mukomuko
Menurut Status dan Instansi Penempatannya

4.2.6.

Table *Number Of Civil Servants Under Regional Government Of Mukomuko Regency
By Status and Institutions/Placement*

2006

INSTANSI <i>Institution</i>	S T A T U S			Jumlah <i>Total</i>
	Diperbantukan <i>Servants to Autonomous Region</i>	Dipekerjakan <i>Employed By Autonomous Region</i>	Daerah <i>Local</i>	
1	2	3	4	5
1. Setdakab MUKOMUKO/ <i>Regional Secretariat</i>	1		115	116
2. Sekretariat DPRD MUKOMUKO			17	17
3. Bappeda MUKOMUKO/ <i>Regional Development Planning Board</i>	2		17	19
4. Inspektorat Wilayah MUKOMUKO			16	16
5. Badan Koordinator KB, Kependudukan dan CAPIL			12	12
6. Dinas Pendidikan dan Kebudayaan			1082*	1082*
7. Dinas Kesehatan			253	253
8. Dinas PU, Pertambangan dan Energi			52	52
9. Dinas PMD			15	15
10. Dinas PERINDAG, Koperasi dan UKM	1		15	16
11. Dinas Pertanian, Peternakan, Kelautan dan Perikanan	1		26	27
12. Dinas Kehutanan dan Perkebunan			50	50
13. Dinas Pendapatan Daerah			20	20
14. Kantor KESBANG dan POLITIK			9	9
15. Kantor Pengendalian Dampak Lingkungan			8	8
16. Kantor Transmigrasi, NAKER dan Sosial			6	6
17. Kantor Perhubungan dan Pariwisata			13	13
18. SATPOL PP			5	5
19. BIPP			47	47
20. Kecamatan Se – Kab. MUKOMUKO			81	81
21. Kelurahan Pasar Mukomuko			10	10
22. Sekretariat KPUD			14	14
Jumlah	5		1883	1888

Sumber : Bagian Kepegawaian Pemda Mukomuko

Source : *Personel Affairs Of Mukomuko Regency*

* *Belum Termasuk Tata Usaha di Bawah Dinas Pendidikan dan Kebudayaan*

Tabel Banyaknya Pegawai Negeri Sipil di Lingkungan Pemda



Mukomuko Dalam Angka 2007


----- 4.2.7. Mukomuko Menurut Golongan
 Table Number Of Civil Servants Under Regional Government
 Of Mukomuko Regency By Rank

2006

INSTANSI INSTITUTION	GOLONGAN/RANK			
	I	II	III	IV
1	2	3	4	5
1. Setdakab MUKOMUKO/ <i>Regional Secretariat</i>	6	43	58	9
2. Sekretariat DPRD MUKOMUKO	1	5	8	3
3. Bappeda MUKOMUKO/ <i>Regional Development Planning Board</i>		7	10	2
4. Inspektorat Wilayah MUKOMUKO		6	5	5
5. Badan Koordinator KB, Kependudukan dan CAPIL		2	4	6
6. Dinas Pendidikan dan Kebudayaan		120	765	197
7. Dinas Kesehatan		157	94	2
8. Dinas PU, Pertambangan dan Energi		28	22	2
9. Dinas PMD	1	3	6	5
10. Dinas PERINDAG, Koperasi dan UKM		3	8	5
11. Dinas Pertanian, Peternakan, Kelautan dan Perikanan		5	19	3
12. Dinas Kehutanan dan Perkebunan		18	29	3
13. Dinas Pendapatan Daerah		7	11	2
14. Kantor KESBANG dan POLITIK	1	4	3	1
15. Kantor Pengendalian Dampak Lingkungan	1	3	4	
16. Kantor Transmigrasi, NAKER dan Sosial		3	3	
17. Kantor Perhubungan dan Pariwisata	2	4	5	2
18. SATPOL PP		3	1	1
19. BIPP		11	36	
20. Kecamatan Se – Kab. MUKOMUKO	5	35	36	5
21. Kelurahan Pasar Mukomuko		3	7	
22. Sekretariat KPUD		10	4	
JUMLAH TOTAL	17	479	1138	254

Sumber : Bagian Kepegawaian Pemda Mukomuko



 Mukomuko Dalam Angka 2007

Tabel 4.2.8. Banyaknya Pegawai Negeri Sipil di Lingkungan Pemda Mukomuko Menurut Pendidikan
 Number Of Civil Servants Under Regional Government Of Mukomuko Regency By Education Level
 2006

INSTANSI INSTITUTION	Tingkat Pendidikan/Education Level				
	SD Primary School	SLTP Junior High School	SLTA Senior High School	So Bachelors Graduate	S1+ Master Graduate
1	2	3	4	5	6
1. Setdakab MUKOMUKO/Regional Secretariat		7	41	10	58
2. Sekretariat DPRD MUKOMUKO		1	6	4	6
3. Bappeda MUKOMUKO/Regional Development Planning Board			4	5	10
4. Inspektorat Wilayah MUKOMUKO			5	4	7
5. Badan Koordinator KB, Kependudukan dan CAPIL			5	2	5
6. Dinas Pendidikan dan Kebudayaan	12	20	100	760	190
7. Dinas Kesehatan		1	10	150	92
8. Dinas PU, Pertambangan dan Energi	1	7	23	4	17
9. Dinas PMD		1	5	3	6
10. Dinas PERINDAG, Koperasi dan UKM			5	3	8
11. Dinas Pertanian, Peternakan, Kelautan dan Perikanan			8	3	17
12. Dinas Kehutanan dan Perkebunan	2	5	21		22
13. Dinas Pendapatan Daerah			8	3	9
14. Kantor KESBANG dan POLITIK		1	4	2	2
15. Kantor Pengendalian Dampak Lingkungan		1	2	2	3
16. Kantor Transmigrasi, NAKER dan Sosial			5	1	
17. Kantor Perhubungan dan Pariwisata	2		7		4
18. SATPOL PP			5		
19. BIPP			6	28	13
20. Kecamatan Se – Kab. MUKOMUKO		6	37	10	28
21. Kelurahan Pasar Mukomuko		1	4		5
22. Sekretariat KPUD	1		9		4
Jumlah	18	51	314	997	508

Sumber ; Bagian Kepegawaian Pemda Mukomuko

Source : *Personel Affairs Of Mukomuko Regency*



 Mukomuko Dalam Angka 2007

Tabel Banyaknya Penduduk Menurut Lapangan Pekerjaan di
 ----- 4.2.9. Kabupaten Mukomuko
 Table

2006	
SEKTOR LAPANGAN KERJA	JUMLAH
1	2
1. PERTANIAN	
2. PERTAMBANGAN DAN PENGGALIAN	
3. INDUSTRI PENGOLAHAN	
4. LISTRIK, GAS DAN AIR MINUM	
5. BANGUNAN	
6. PERDAGANGAN, HOTEL DAN RESTORAN	
7. PENGANGKUTAN DAN KOMUNIKASI	
8. KEUANGAN	
9. JASA-JASA	
Jumlah	

Sumber ; BPS Kabupaten Bengkulu Utara



Mukomuko Dalam Angka 2007


**IV.3. TRANSMIGRASI /
TRANSMIGRATION**

Tabel
----- 4.3.1.
Tabel
Banyaknya Transmigrasi Yang Masuk ke Kabupaten
Mukomuko per Kecamatan Tahun 2006
*Number Of Tansmigration into Mukomuko Regency
By Sub Districts Until year 2006*
2006

KECAMATAN <i>SUB DISTRICT</i>	Kepala Keluarga <i>Families</i>	Jiwa <i>Sons</i>
1	2	3
1. Mukomuko Selatan	-	-
2. Pondok suguh	-	-
3. Teras Terunjam	-	-
4. Mukomuko Utara	-	-
5. Lubuk Pinang	-	-
Kabupaten Mukomuko <i>Mukomuko regency</i>	-	-
2006	-	-

Sumber : Transmigrasi, Tenaga Kerja dan Sosial Kabupaten Mukomuko



 Mukomuko Dalam Angka 2007

Tabel
----- 4.3.2.
Table

Banyaknya Transmigrasi Yang Masuk Ke Kabupaten
Mukomuko Per Kecamatan
*Number Of Transmigration Into Mukomuko Regency
By Sub District*

2001 – 2006

Kecamatan Sub District	2001		2003		2005		2006	
	KK Fami- les	Jiwa Per- sons	KK Fami- les	Jiwa Per- sons	KK Fami- les	Jiwa Per- sons	KK Fami- les	Jiwa Per- sons
1	2	3	4	5	6	7	8	9
1. Mukomuko Selatan	-	-	-	-	-	-	-	-
2. Pondok suguh	-	-	-	-	-	-	-	-
3. Teras Terunjam	-	-	-	-	-	-	-	-
4. Mukomuko Utara	-	-	-	-	-	-	-	-
5. Lubuk Pinang	75	301	-	-	-	-	-	-
Jumlah Total	75	301	-	-	-	-	-	-

Sumber : Transmigrasi, Tenaga Kerja dan Sosial Kabupaten Mukomuko



 Mukomuko Dalam Angka 2007

Tabel Banyaknya Transmigrasi Yang Masuk ke Kabupaten
 ----- 4.3.3. Mukomuko Menurut daerah Asal
 Table *Number Of Transmigration Into Mukomuko
 Regency By Region Of Origin*

2006

DAERAH ASAL <i>REGION OF ORIGIN</i>	Kepala Keluarga <i>Families</i>	Jiwa <i>Sons</i>
1	2	3
1. JAWA BARAT	-	-
2. JAWA TENGAH	-	-
3. JAWA TIMUR	-	-
4. DKI JAKARTA	-	-
5. D.I. YOGYAKARTA	-	-
6. Dan lain-lain (Other's)	-	-
JUMLAH <i>TOTAL</i>	-	-

Sumber : Transmigrasi, Tenaga Kerja dan Sosial Kabupaten Mukomuko



 Mukomuko Dalam Angka 2007

Tabel 4.3.4. Banyaknya Transmigrasi Yang Masuk Ke Kabupaten Mukomuko Menurut daerah Asal
 Table Number Of Transmigration Into Mukomuko Regency By region Of origin

2001 – 2006

Daerah Asal Region Of Origin	2001		2003		2005		2006	
	KK Fami- les	Jiwa Per- sons	KK Fami- les	Jiwa Per- sons	KK Fami- les	Jiwa Per- sons	KK Fami- les	Jiwa Per- sons
1	2	3	4	5	6	7	8	9
1. JAWA BARAT	-	-	-	-	-	-	-	-
2. JAWA TENGAH	-	-	-	-	-	-	-	-
3. JAWA TIMUR	-	-	-	-	-	-	-	-
4. DKI JAKARTA	-	-	-	-	-	-	-	-
5. D.I. YOGYAKARTA	-	-	-	-	-	-	-	-
6. Dan lain-lain (Other's)	75	301	-	-	-	-	-	-
Jumlah Total	75	301	-	-	-	-	-	-

Sumber : Transmigrasi, Tenaga Kerja dan Sosial Kabupaten Mukomuko




Mukomuko Dalam Angka 2007


Tabel Banyaknya Transmigrasi Yang Ditempatkan
 ----- 4.3.5. di kabupaten Mukomuko
 Table *Number Of Transmigration By Placement
 In Mukomuko Regency*
 1998/1999 – 2006

T A H U N Y A E R	Kepala Keluarga <i>Femiles</i>	Jiwa <i>Sons</i>
1	2	3
1998/1999	-	-
2000	-	-
2001	75	301
2002	-	-
2003	-	-
2005	-	-
2006	-	-

Sumber : Transmigrasi, Tenaga Kerja dan Sosial Kabupaten Mukomuko



 Mukomuko Dalam Angka 2007



SOSIAL

<http://mukomukokab.bps.go.id>



Mukomuko Dalam Angka 2007

V. SOSIAL

V.1. PENDIDIKAN

Sarana dan Prasarana pendidikan di Kabupaten Mukomuko sudah cukup memadai, walaupun demikian masih perlu ditingkatkan kuantitas dan kualitasnya. Fasilitas Pendidikan menurut jenjang pendidikan di kabupaten Mukomuko sudah cukup lengkap, karena di wilayah ini sudah ada Taman Kanak-Kanak, Sekolah dasar, SMTP, SMTA Umum (SMU), dan Universitas meskipun masih berupa Cabang dari Arga Makmur.

Kabupaten Mukomuko memiliki 60 Sekolah Taman Kanak-Kanak, 128 Sekolah Dasar, 34 SMTP, 15 SMTA Umum, dan UNRAS cabang Arga Makmur. Data mengenai pendidikan disajikan pada table 5.1.1 sampai dengan table 5.1.9.

V.2. KESEHATAN

Tahun 2006 di Kabupaten Mukomuko terdapat sebuah Rumah Sakit yakni di kecamatan Mukomuko Utara, 10 Puskesmas, 54 Puskesmas Pembantu, 13 Puskesmas Keliling, dan 157 Posyandu (Lihat Tabel : 5.2.1 dan 5.2.2).

Ditinjau dari segi Keluarga berencana, pada Tahun 2006 jumlah Akseptor Aktif sebanyak 24.017 peserta dan Akseptor baru 8.186 Peserta. Untuk lebih lengkapnya dapat dilihat pada Tabel : 5.2.5 s.d 5.2.8)

V.3. PERADILAN DAN KEPOLISIAN

Berdasarkan data dari Polres Mukomuko, tahun 2006 terjadi 335 Kasus pelanggaran lalu lintas tertentu (*TILANG*), dan peristiwa kejahatan yang dilaporkan sebanyak 34 Kasus (Tabel 53.1 s.d Tabel : 5.3.5).



 Mukomuko Dalam Angka 2007

V.4. AGAMA

Kerukunan Umat Beragama di Kabupaten Mukomuko Cukup Baik. Dipandang dari sudut sarana peribadatan, di Kabupaten Mukomuko terdapat 215 Masjid, 324 Mushollah/Langgar, dan 9 gereja (Tabel : 5.4.1).

Jumlah Jemaah Haji yang berangkat ke Tanah Suci Mekkah pada tahun 2006 sebanyak 172 Jemaah dan ke-172 Jemaah ini selamat sampai ke Daerah masing-masing (Tabel : 5.4.3)

Sedangkan jumlah ternak kurban 42 sapi, 1 Kerbau, 49 Kambing (Tabel 5.4.4).

<http://mukomukokab.bps.go.id>



 Mukomuko Dalam Angka 2007

V.1. PENDIDIKAN / EDUCATION

Tabel Banyaknya Sekolah, Murid dan Guru TK per Kecamatan

----- 5.1.1. Di Kabupaten Mukomuko


Table *Number Of School, Pupils and Teachers Of Kindergarten
Per Sub District In Mukomuko Regency*

2006

KECAMATAN <i>SUB DISTRICT</i>	SEKOLAH <i>SCHOOLS</i>	MURID <i>PUPILS</i>	GURU <i>TEACHERS</i>
1	2	3	4
1. Mukomuko Selatan	11	435	22
2. Pondok Sugh	11	264	20
3. Teras Terunjam	12	424	24
4. Mukomuko Utara	13	485	34
5. Lubuk Pinang	13	490	28
Kabupaten Mukomuko <i>Mukomuko Regency</i>	60	2.098	128

Sumber : Dinas Pendidikan Kebudayaan, Pemuda dan Olahraga Kab. Mukomuko



 Mukomuko Dalam Angka 2007

Tabel Banyaknya Sekolah, Murid, Guru SD/MI menurut Status Sekolah per
----- 5.1.2. Kecamatan di Kabupaten Mukomuko


Table *Number Of primary School By status School
Per Sub District In Mukomuko Regency*

2006

KECAMATAN SUB DISTRICT	NEGERI/STATE			SWASTA/PRIVATE			JUMLAH/TOTAL		
	Sekolah School	Murid Pupils	Guru Teac- hers	Seko- lah School	Murid Pupils	Guru Teac- hers	Seko- lah School	Murid Pupils	Guru Teac- hers
1	2	3	4	5	6	7	8	9	10
1. Mukomuko Selatan	25	4.664	164	1	49	8	26	4.713	172
2. Pondok Sugh	28	3.839	160	1	25	8	29	3.918	168
3. Teras Terunjam	27	4.996	206	3	187	15	30	5.183	221
4. Mukomuko Utara	20	4.044	178	1	11	6	21	4.155	184
5. Lubuk Pinang	19	3.700	120	3	296	22	22	3.996	142
Jumlah Total	119	21.297	828	9	668	59	128	21.965	887

Sumber : Dinas Pendidikan dan Kebudayaan Kabupaten Mukomuko



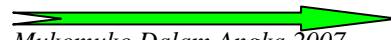
 Mukomuko Dalam Angka 2007

Tabel Banyaknya Peserta dan Lulusan Ujian SD/MI Menurut
 -----5.1.3 Status Sekolah per Kecamatan di Kabupaten Mukomuko
 Table *Number Of Participant to Follow in Junior General High School
 By Status School Per sub District In Mukomuko Regency
 2006*

Kecamatan Sub District	Negeri/State		Swasta/Private		Jumlah/Total	
	Peserta	Lulusan	Peserta	Lulusan	Peserta	Lulusan
	<i>Partici- pant</i>	<i>Gradua- tes</i>	<i>Partici- pant</i>	<i>Gradua- tes</i>	<i>Partici- pant</i>	<i>Gradua- tes</i>
1	2	3	4	5	6	7
1. Mukomuko Selatan	550	552	19	16	569	568
2. Pondok Suguh	482	475	-	-	482	475
3. Teras Terunjam	685	685	14	14	699	699
4. Mukomuko Utara	534	526	8	8	526	534
5. Lubuk Pinang	512	530	28	10	540	540
Jumlah Total	2.763	2.768	69	48	2.816	2.816

Sumber : Dinas Pendidikan dan Kebudayaan Kabupaten Mukomuko



 Mukomuko Dalam Angka 2007

Tabel Banyaknya Sekolah, Murid dan Guru SMTP/Tsanawiyah Umum Menurut
 ----- 5.1.4. Status Sekolah per Kecamatan di Kabupaten Mukomuko
 Table *Number Of Schools, Pupils and Teachers Of Junior General High School
 By Status School Per sub District In Mukomuko Regency*

2006

KECAMATAN SUB DISTRICT	NEGERI/STATE			SWASTA/PRIVATE			JUMLAH/TOTAL		
	Seko- lah School	Murid Pupils	Guru Teac- hers	Sekolah School	Murid Pupils	Guru Teac- hers	Seko- lah School	Murid Pupils	Guru Teac- hers
1	2	3	4	5	6	7	8	9	10
1. Mukomuko Selatan	6	1.842	124	-	-	-	6	1.842	124
2. Pondok Suguh	3	839	47	4	401	47	7	1.240	94
3. Teras Terunjam	5	1.560	63	1	92	10	6	1.625	73
4. Mukomuko Utara	4	1.613	98	3	230	26	7	1.843	105
5. Lubuk Pinang	6	1.595	113	2	124	27	8	1.719	140
Jumlah Total	24	7.449	445	10	847	110	34	8.296	536

Sumber : Dinas Pendidikan dan Kebudayaan Kabupaten Mukomuko



 Mukomuko Dalam Angka 2007

Tabel Banyaknya Peserta dan Lulusan Ujian SMTP/Tsanawiyah Umum Menurut
 -----5.1.5. Status Sekolah per Kecamatan di Kabupaten Mukomuko
 Table *Number Of Participant to Follow in Junior General High School
 By Status School Per sub District In Mukomuko Regency*
 2006

Kecamatan Sub District	Negeri/State		Swasta/Private		Jumlah/Total	
	Peserta Particip- pant	Lulusan Gradua- tes	Peserta Partici- pant	Lulusan Gradua- tes	Peserta Partici- pant	Lulusan Gradua-tes
1	2	3	4	5	6	7
1. Mukomuko Selatan	418	246	-	-	418	246
2. Pondok Suguh	217	90	84	12	301	103
3. Teras Terunjam	402	177	25	6	427	183
4. Mukomuko Utara	464	218	64	24	528	242
5. Lubuk Pinang	313	119	76	55	389	174
Jumlah Total	1.814	850	249	97	2.063	947

Sumber : Dinas Pendidikan dan Kebudayaan Kabupaten Mukomuko



 Mukomuko Dalam Angka 2007

Tabel Banyaknya Sekolah, Murid dan Guru SMTA/Aliyah Umum Menurut

----- 5.1.6. Status Sekolah per Kecamatan di Kabupaten Mukomuko

Table *Number Of Schools, Pupils and Teachers Of Senior General High School
By Status School Per sub District In Mukomuko Regency*

2006

KECAMATAN SUB DISTRICT	NEGERI/STATE			SWASTA/PRIVATE			JUMLAH/TOTAL		
	Seko- lah School	Murid Pupils	Guru Teac- hers	Seko- lah School	Murid Pupils	Guru Teac- hers	Seko- lah School	Murid Pupils	Guru Teac- hers
1	2	3	4	5	6	7	8	9	10
1. Mukomuko Selatan	3	896	51	-	-	-	3	896	51
2. Pondok Suguh	1	401	12	1	121	13	2	522	25
3. Teras Terunjam	1	71	14	2	148	27	3	219	41
4. Mukomuko Utara	3	907	76	2	63	13	5	970	89
5. Lubuk Pinang	2	880	53	-	-	-	2	880	53
Jumlah Total	10	3.155	206	5	332	53	15	3.487	259

Sumber : Dinas Pendidikan dan Kebudayaan Kabupaten Mukomuko



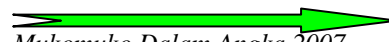
 Mukomuko Dalam Angka 2007

Tabel Banyaknya Peserta dan Lulusan Ujian SMTA/Aliyah Umum Menurut
 ----- 5.1.7. Status Sekolah per Kecamatan di Kabupaten Mukomuko
 Table *Number Of Participant to Follow in Senior General High School
 By Status School Per sub District In Mukomuko Regency*
 2006

Kecamatan Sub District	Negeri/State		Swasta/Private		Jumlah/Total	
	Peserta	Lulusan	Peserta	Lulusan	Peserta	Lulusan
	<i>Partici- pant</i>	<i>Gradua- tes</i>	<i>Partici- pant</i>	<i>Gradua- tes</i>	<i>Partici- pant</i>	<i>Gradua- tes</i>
1	2	3	4	5	6	7
1. Mukomuko Selatan	242	176	-	-	242	176
2. Pondok Suguh	-	-	49	35	49	35
3. Teras Terunjam	-	-	71	51	71	51
4. Mukomuko Utara	269	257	19	15	288	272
5. Lubuk Pinang	143	61	-	-	143	61
Jumlah Total	654	494	139	101	793	595

Sumber : Dinas Pendidikan dan Kebudayaan Kabupaten Mukomuko



 Mukomuko Dalam Angka 2007

Tabel Banyaknya Sekolah, Murid dan Guru SMTA Kejuruan Menurut

----- 5.1.8. Status Sekolah per Kecamatan di Kabupaten Mukomuko

Table *Number Of Schools, Pupils and Teachers Of Senior Science High School
By Status School Per sub District In Mukomuko Regency*

2006

KECAMATAN SUB DISTRICT	NEGERI/STATE			SWASTA/PRIVATE			JUMLAH/TOTAL		
	Seko- lah School	Murid Pupils	Guru Teac- hers	Seko- lah School	Murid Pupils	Guru Teac- hers	Seko- lah School	Murid Pupils	Guru Teac- hers
1	2	3	4	5	6	7	8	9	10
1. Mukomuko Selatan	-	-	-	-	-	-	-	-	-
2. Pondok Suguh	-	-	-	-	-	-	-	-	-
3. Teras Terunjam	-	-	-	-	-	-	-	-	-
4. Mukomuko Utara	1	118	23	-	-	-	1	118	23
5. Lubuk Pinang	1	96	14	-	-	-	1	96	14
Jumlah Total	2	214	37	-	-	-	2	214	37

Sumber : Dinas Pendidikan dan Kebudayaan Kabupaten Mukomuko




Mukomuko Dalam Angka 2007

Tabel Banyaknya Peserta dan Lulusan Ujian SMTA Kejuruan Menurut
 ----- 5.1.9. Status Sekolah per Kecamatan di Kabupaten Mukomuko
 Table *Number Of Participant to Follow in Senior Science High School
 By Status School Per sub District In Mukomuko Regency*
 2006

Kecamatan Sub District	Negeri/State		Swasta/Private		Jumlah/Total	
	Peserta Partici- pant	Lulusan Gradua- tes	Peserta Partici- pant	Lulusan Gradua- tes	Peserta Partici- pant	Lulusan Gradua- tes
1	2	3	4	5	6	7
1. Mukomuko Selatan	-	-	-	-	-	-
2. Pondok Suguh	-	-	-	-	-	-
3. Teras Terunjam	-	-	-	-	-	-
4. Mukomuko Utara	-	-	-	-	-	-
5. Lubuk Pinang	-	-	-	-	-	-
Jumlah Total	-	-	-	-	-	-

Sumber : Dinas Pendidikan dan Kebudayaan Kabupaten Mukomuko



 Mukomuko Dalam Angka 2007

V.2. KESEHATAN DAN KELUARGA BERENCANA/

HEALTH AND FAMILY PLANNING

Tabel 5.2.1. Banyaknya Rumah Sakit, Puskesmas, Puskesmas Pembantu dan Puskesmas Keliling Per Kecamatan di Kabupaten Mukomuko
Table Number Of Hospitals, Public Health Centres, Public Health Sub Centres and Public Health Surrounding Centers In Mukomuko Regency 2006

KECAMATAN <i>SUB DISTRICT</i>	Rumah Sakit <i>Hospitals</i>	Puskesmas <i>Public Health Centers</i>	Puskesmas Pembantu <i>Public Health Sub Centers</i>	Puskesmas Keliling/Boat <i>Public Health Surrounding Centers</i>
1	2	3	4	5
1. Mukomuko Selatan	-	2	18	3
2. Pondok Suguh	-	3	8	3
3. Teras Terunjam	-	2	10	2
4. Mukomuko Utara	1	1	5	2
5. Lubuk Pinang	-	2	13	3
Kab. Mukomuko <i>Mukomuko Regency</i>	1	10	54	13

Sumber : Dinas Kesehatan Kabupaten Mukomuko



Mukomuko Dalam Angka 2007


Tabel Banyaknya Posyandu dan Pos Obat per Kecamatan
 ----- 5.2.2. di Kabupaten Mukomuko
 Table *Numbers Of Integrated Health Service Post and Drug
 By Sub District In mukomuko Regency*

2006

KECAMATAN <i>SUB DISTRICT</i>	Posyandu <i>Integrated Health Service Post</i>	Pos Obat <i>Drug Post</i>
1	2	3
1. Mukomuko Selatan	28	-
2. Pondok Sugh	30	-
3. Teras Terunjam	34	-
4. Mukomuko Utara	23	-
5. Lubuk Pinang	42	-
Kab. Mukomuko <i>Mukomuko Regency</i>	157	-

Sumber : Dinas Kesehatan Kabupaten Mukomuko



 *Mukomuko Dalam Angka 2007*

Tabel Banyaknya Dokter, Perawat dan Bidan Per Kecamatan
 ----- 5.2.3. di Kabupaten Mukomuko
 Table *Number Of Public Physiensi, Nurse and Midwives By Sub District
 In Mukomuko Regency*

2006

KECAMATAN <i>SUB DISTRICT</i>	Dokter/Doctor			Perawat			Lain-lain <i>Others</i>
	Spesialis	Umum	Gigi	Umum	Gigi	Bidan	
	<i>Specialist</i>	<i>General</i>	<i>Dentist</i>	<i>General</i>	<i>Dentist</i>	<i>Midwives</i>	
1	2	3	4	5	6	7	8
1. Mukomuko Selatan	-	3	1	25	1	15	
2. Pondok Suguh	-	4	2	36	-	19	
3. Teras Terunjam	-	5	-	33	-	17	
4. Mukomuko Utara	-	4	3	30	1	20	
5. Lubuk Pinang	-	3	1	25	1	20	
Kab. Mukomuko	-	19	7	149	3	91	

Sumber : Dinas Kesehatan Kabupaten Mukomuko



 Mukomuko Dalam Angka 2007

Tabel Banyaknya Dukun Bayi Per Kecamatan

----- 5.2.4. di Kabupaten Mukomuko


Table *Number Of Private Widwives By Sub District
In Mukomuko Regency*

2006

KECAMATAN <i>SUB DISTRICT</i>	Dukun Bayi / <i>Private Midwives</i>		
	Terlatih <i>Practised</i>	Belum Terlatih <i>Not Yet Practised</i>	Jumlah <i>Total</i>
1	2	3	4
1. Mukomuko Selatan	39	41	80
2. Pondok Suguh	35	13	48
3. Teras Terunjam	31	24	55
4. Mukomuko Utara	7	7	14
5. Lubuk Pinang	30	-	30
Kab. Mukomuko <i>Mukomuko Regency</i>	142	85	227

Sumber : Dinas Kesehatan Kabupaten Mukomuko



 Mukomuko Dalam Angka 2007

Tabel 5.2.5. Banyaknya Akseptor Baru Menurut Alat Yang Digunakan Per Kecamatan di Kabupaten Mukomuko
 Table Numbers Of New Acceptors By Contraceptive Method And Sub District In Mukomuko Regency

2006

KECAMATAN <i>SUB DISTRICT</i>	I.U.D	MOP/ MOW	Imp- lant	Suntikan <i>Injec- tion</i>	PIL	Kon- dom	Jumlah <i>Total</i>
1	2	3	4	5	6	7	8
1. Mukomuko Selatan	12	1	28	189	153	44	427
2. Pondok Suguh	2.144	-	38	1.083	607	14	3.886
3. Teras Terunjam	32	-	50	316	277	-	675
4. Mukomuko Utara	2	-	89	304	147	33	575
5. Lubuk Pinang	53	6	98	1.715	662	89	2.623
Kab. Mukomuko / <i>Mukomuko Regency</i>	2.243	7	303	3.607	1.846	180	8.186

Sumber : Dinas Kesehatan Kabupaten Mukomuko



 Mukomuko Dalam Angka 2007

Tabel
----- 5.2.6.
Table


Banyaknya Akseptor Aktif Menurut Alat Yang Digunakan
Per Kecamatan di Kabupaten Mukomuko
*Numbers Of Active Acceptors By Contraceptive Method
And Sub District In Mukomuko Regency*

2006

KECAMATAN <i>SUB DISTRICT</i>	I.U.D	MOP/ <i>MOW</i>	Implant	Suntikan <i>Injec- tion</i>	PIL	Kond om	Jumlah <i>Total</i>
1	2	3	4	5	6	7	8
1. Mukomuko Selatan	3.789	254	264	739	1.239	690	6.975
2. Pondok Suguh	87	39	886	2.430	465	24	3.931
3. Teras Terunjam	1.502	122	660	1.605	1.577	252	5.718
4. Mukomuko Utara	51	-	85	3.081	856	84	4.157
5. Lubuk Pinang	1.143	129	190	729	800	245	3.236
Kab. Mukomuko / <i>Mukomuko Regency</i>	6.572	544	2.085	8.584	4.937	1.295	24.017

Sumber : Dinas Kesehatan Kabupaten Mukomuko



 Mukomuko Dalam Angka 2007

Tabel 5.2.7. Banyaknya Pasangan Usia Subur, Akseptor Aktif, Persentase Terhadap PUS Per Kecamatan Di Kabupaten Mukomuko
Number Of Eligible Couples, Active Acceptors, Percentage Towards Eligible By Sub District In Mukomuko Regency

2006

KECAMATAN <i>SUB DISTRICT</i>	Pasangan Usia Subur <i>Eligible Couples</i>	Akseptor Aktif <i>Active Acceptors</i>	Persentase Terhadap PUS (%) <i>Percentage Towards Eligible</i>
1	2	3	4
1. Mukomuko Selatan	5.491	4.329	78,8
2. Pondok Suguh	4.968	3.926	79
3. Teras Terunjam	6.021	5.711	94
4. Mukomuko Utara	3.913	4.157	106,24
5. Lubuk Pinang	4.865	3.391	69
Kab. Mukomuko <i>Mukomuko Regency</i>	25.256	21.514	427,04

Sumber : Dinas Kesehatan Kabupaten Mukomuko



 Mukomuko Dalam Angka 2007

Tabel Banyaknya Akseptor Aktif dan Akseptor Baru

----- 5.2.8. Di Kabupaten Mukomuko


Table *Number Of Active Acceptors And New Acceptors
In Mukomuko Regency*

2000 – 2006

TAHUN YEAR	Akseptor Acceptors	Target Target	Realisasi Realization
1	2	3	4
2001	Baru/ <i>New</i>	*	4.076
	Aktif/ <i>Active</i>	*	19.257
2002	Baru/ <i>New</i>	*	3.818
	Aktif/ <i>Active</i>	*	19.684
2003	Baru/ <i>New</i>	6.008	3.852
	Aktif/ <i>Active</i>	22.431	20.988
2005	Baru/ <i>New</i>	2.583	
	Aktif/ <i>Active</i>	17.771	
2006	Baru/ <i>New</i>	8.186	3.241
	Aktif/ <i>Active</i>	24.017	8.186

Sumber : Dinas Kesehatan Kabupaten Mukomuko



 Mukomuko Dalam Angka 2007

V.3. PERADILAN DAN KEPOLISIAN

Tabel Banyaknya Pelanggaran Lalu Lintas Tertentu (TILANG) dan Yang

-----5.3.1. Diselesaikan Menurut Kecamatan (POLSEK) Di Kab. Mukomuko

Table *Number Of Traffic Offences And Cleared By Sub District
(Sector Police) In Mukomuko Regency*

2006

POLSEK <i>Sector Police</i>	Pelanggaran <i>Offences</i>	Diselesaikan <i>Cleared</i>	Sisa <i>Remaining</i>	Denda <i>Fined</i> (Rupiah)
1	2	3	4	5
1. Mukomuko Selatan	30	30	-	600.000
2. Pondok suguh	30	30	-	600.000
3. Teras Terunjam	75	75	-	1.500.000
4. Mukomuko Utara	125	125	-	2.500.000
5. Lubuk Pinang	75	75	-	1.500.000
JUMLAH TOTAL	335	335	-	6.700.000

Sumber : Polres Mukomuko

Source : *Resort Police Of Mukomuko Regency*



 Mukomuko Dalam Angka 2007


Tabel Banyaknya Kecelakaan Lalu Lintas, Korban dan Kerugian Material
 ----- 5.3.2. Menurut Kecamatan (POLSEK) di Kabupaten Mukomuko
 Table *Number Of Traffic Accidents, And Material Damage By Sub District
 (Sector Police) In Mukomuko Regency*
 2006

POLSEK <i>Sector Police</i>	Kecela- kaan <i>Accidents</i>	Korban/ <i>Victims</i>			Kerugian Material <i>material Damage</i> (Rupiah)
		Meninggal <i>Death</i>	Luka Berat <i>Badly Injured</i>	Luka Ringan <i>Slighrly Injured</i>	
1	2	3	4	5	6
1. Mukomuko Selatan	1	1	-	-	3.000.000
2. Pondok suguh	-	-	-	-	-
3. Teras Terunjam	-	-	-	-	-
4. Mukomuko Utara	4	3	2	-	9.300.000
5. Lubuk Pinang	1	2	2	-	5.000.000
JUMLAH <i>Total</i>	6	6	4	-	1.730.000

Sumber : Polres Mukomuko

Source : *Resort Police Of Mukomuko Regency*



 Mukomuko Dalam Angka 2007

Tabel 5.3.3. Banyaknya Surat Izin Mengemudi (SIM) Menurut Jenisnya di Kabupaten Mukomuko dan Mukomuko
 Table Number Of Driving Licences By Type In Mukomuko and Mukomuko Regency 2006

SURAT IZIN MENGEMUDI DRIVING LICENCES	JUMLAH TOTAL
1	2
1. SIM A	1.025
2. SIM A UMUM	158
3. SIM B.1	316
4. SIM B.1. UMUM	352
5. SIM B.II	-
6. SIM C	7.839
JUMLAH TOTAL	9.690
2005	9.690
2002	3.342
2001	5.887

Sumber : Polres Mukomuko

Source : Resort Police Of Mukomuko Regency



Mukomuko Dalam Angka 2007


Tabel 5.3.4. Banyaknya Peristiwa Kejahatan Yg Dilaporkan dan Yang Diselesaikan Menurut Kecamatan (POLSEK) di Kab. Mukomuko
Number Of Crimes Reported And Cleared By Sub District (Sector Police) In Mukomuko Regency
 2006

POLSEK <i>Sector Police</i>	Dilaporkan <i>Reported</i>	Diselesaikan <i>Cleared</i>
1	2	3
1. Mukomuko Selatan	11	2
2. Pondok suguh	1	-
3. Teras Terunjam	9	2
4. Mukomuko Utara	8	4
5. Lubuk Pinang	5	2
JUMLAH <i>Total</i>	34	10

Sumber : Polres Mukomuko

Source : *Resort Police Of Mukomuko Regency*



 Mukomuko Dalam Angka 2007

Tabel 5.3.5. Banyaknya Peristiwa Kejahatan Yang Dilaporkan dan Yang Diselesaikan Oleh POLRES Kab. Mukomuko dan Mukomuko
 Table Number Of Crimes reported And Cleared By Resort Police Of Mukomuko and Mukomuko Regency
 2006

URAIAN DESCRIPTION	Dilaporkan Reported	Diselesaikan Cleared
1	2	3
1. Pencurian dengan Pemberatan <i>Theft</i>	96	60
2. Pencurian dengan Kekerasan <i>Robbery</i>	14	5
3. Penganiayaan Berat <i>Assault</i>	56	21
4. Pencurian Kendaraan Bermotor <i>Motorcycle Theft</i>	19	4
5. Kebakaran/Pembakaran <i>Fire/Arson</i>	2	1
6. Pembunuhan <i>Murder</i>	3	2
7. Perkosaan <i>Sexual</i>	19	14
8. Pemerasan <i>Embezzelment</i>	5	-
9. Penculikan <i>Kidnaping</i>	-	-
10. Senjata Api <i>Handak Gun</i>	2	-
11. Narkotik <i>Narcotics</i>	2	2
12. Penyelundupan <i>Illegal</i>	-	-
13. Lain-lain Kejahatan <i>Others Criminality</i>	88	61
JUMLAH TOTAL	306	170
2006	306	182

Sumber : Polres Mukomuko

Source : Resort Police Of Mukomuko Regency



Mukomuko Dalam Angka 2007

Tabel 5.3.6. Banyaknya Narapidana dan Tahanan Titipan Menurut Jenis kelamin di Rumah Tahanan Negara Arga Makmur
Number Of Prisoners And Prisoners Not Yet By Sex In Arga Makmur Prison

2006

URAIAN DESCRIPTION	Narapidana Prisoners		Tahanan/Titipan Prisoners Not Yet		Jumlah Total	
	Laki-laki male	Perempuan Female	Laki-laki male	Perempuan Female	Laki-laki male	Perempuan Female
1	2	3	4	5	6	7
1. Politik / <i>Politic</i>	-	-	-	-	-	-
2. Terhadap Ketertiban/ <i>Orderliness</i>	3	-	1	-	4	-
3. Pembakaran	-	-	-	-	-	-
4. Mata Uang/ <i>Currency</i>	-	-	3	-	3	-
5. Kesusilaan / <i>Sexual</i>	25	-	5	-	30	-
6. Korupsi/ <i>Corruption</i>	-	-	-	-	-	-
7. Penadahan / <i>Cisterning</i>	2	-	-	-	2	-
8. Pembunuhan / <i>Muder</i>	43	3	3	-	46	3
9. Penganiayaan / <i>Assault</i>	11	-	-	-	11	-
10. Pencurian / <i>Theft</i>	53	-	33	1	86	1
11. Perampokan / <i>Roberry</i>	33	-	2	-	35	-
12. Penggelapan/ <i>Emezzlement</i>	2	1	1	1	3	2
13. Penipuan/ <i>Deception</i>	2	-	-	-	2	-
14. Memeras/Mengancam	-	-	-	-	-	-
15. Narkotika/Drugs	15	-	-	-	15	-
16. Lakalantas, dll	-	-	-	-	-	-
17. UU Darurat No.12/1951	-	-	3	-	3	-
18. Lain – lain	5	-	9	-	14	-
Jumlah <i>Total</i>	194	4	60	2	254	6

Sumber : KAJARI Mukomuko

Source : *Arga Makmur Prisons*



Mukomuko Dalam Angka 2007

V.4. AGAMA / RELIGION

Tabel Banyaknya Tempat Peribadatan Menurut Jenis Per Kecamatan
----- 5.4.1. di Kabupaten Mukomuko

Table *Number Of Worship Facility By Kind Per Sub District
In Mukomuko Regency*

2006

KECAMATAN SUB DISTRICT	Masjid Mosque	Musholla/ Langgar Private Mosque	Gereja Church	Vihara Budish Temple	Pure Hindu Temple
1	2	3	4	5	6
1. Mukomuko Selatan	45	55	-	-	-
2. Pondok Suguh	31	27	-	-	-
3. Teras Terunjam	56	91	6	1	-
4. Mukomuko Utara	42	70	-	1	-
5. Lubuk Pinang	41	81	3	1	-
Jumlah Total	215	324	9	3	-

Sumber : Kandepag Kabupaten Mukomuko

Source : Religion Department Office Of Mukomuko



 Mukomuko Dalam Angka 2007


Tabel
----- 5.4.2.
Table
Banyaknya Pernikahan Menurut Kecamatan
Di Kabupaten Mukomuko
*Number Of Marriages By Sub District
In MukomukoRegency*
2006

KECAMATAN <i>SUB DISTRICT</i>	NIKAH <i>MARRIAGES</i>
1	2
1. Mukomuko Selatan	350
2. Pondok Suguh	225
3. Teras Terunjam	381
4. Mukomuko Utara	225
5. Lubuk Pinang	241
JUMLAH <i>TOTAL</i>	1.422

Sumber : Kandepag Kabupaten Mukomuko

Source : *Religion Department Office Of Mukomuko*



 Mukomuko Dalam Angka 2007

Tabel 5.4.3. Banyaknya Jemaah Haji Yang Berangkat Ke Mekkah, Meninggal Dan Yang Kembali Menurut Kecamatan di Kabupaten Mukomuko
 Table Number Of Haji Pilgrims Departure To Mekkah, Dead and Return By Sub District In Mukomuko Regency

2006

KECAMATAN SUB DISTRICT	Berangkat / <i>Departure</i>			Meninggal Dunia / <i>Dead</i>			Kembali <i>Return</i>		
	Laki- laki Male	Perem- puan Female	Jumlah <i>Total</i>	Laki- laki Male	Perem- puan Female	Jumlah <i>Total</i>	Laki- laki Male	Perem- puan Female	Jumlah <i>Total</i>
	2	3	4	5	6	7	8	9	10
1. Mukomuko Selatan	1	-	1	-	-	-	-	-	1
2. Pondok Suguh	6	14	20	-	-	-	-	-	20
3. Teras Terunjam	17	21	38	-	-	-	-	-	38
4. Mukomuko Utara	17	21	38	-	-	-	-	-	38
5. Lubuk Pinang	25	50	75	-	-	-	-	-	75
Jumlah <i>Total</i>	66	106	172	-	-	-	-	-	172

Sumber : Kandepag Kabupaten Mukomuko

Source : Religion Department Office Of Mukomuko



Mukomuko Dalam Angka 2007

Tabel Banyaknya Ternak Kurban Pada Hari Raya Idul Adha
 ----- 5.4.4. Per kecamatan di Kabupaten Mukomuko
 Table *Number Of Animal Sacrificed On Featsday Of Idul Adha
 Per Sub District In Mukomuko Regency*


2006


KECAMATAN SUB DISTRICT	Orang Yang Kurban Sacrifices Person	Jenis Ternak Kurban/ <i>Animal Sacrificed Kind</i>		
		Sapi Cow	Kerbau Buffalo	Kambing Goat
1	2	3	4	5
1. Mukomuko Selatan	78	-	-	-
2. Pondok Suguh	42	-	-	-
3. Teras Terunjam	174			
4. Mukomuko Utara	112	42	1	49
5. Lubuk Pinang	39	-	-	-
JUMLAH TOTAL	455	42	1	49

Sumber : Kandepag Kabupaten Mukomuko

Source : Religion Department Office Of Mukomuko



 Mukomuko Dalam Angka 2007



PERTANIAN

<http://mukomukokab.go.id>



 Mukomuko Dalam Angka 2007

VI. PERTANIAN

Sektor pertanian mencakup lima sub sektor, yaitu Pertanian Tanaman Pangan, Perkebunan, Perhutanan, Peternakan, dan Perikanan. Sektor ini merupakan sektor utama pendukung Pembangunan di Kabupaten Mukomuko. Lebih Kurang 78 persen penduduk Kabupaten ini bergerak disektor tersebut. Selain itu 10,5 persen luas wilayah Mukomuko adalah lahan pertanian dan perkebunan.

Pertanian tanaman pangan meliputi padi, palawija, sayur-sayuran dan buah-buahan. Padi merupakan tanaman pokok bagi petani. Secara umum produksi padi di Kabupaten Mukomuko pada tahun 2006 sebesar 45.242.6 ton. Tanaman palawija ini terdiri dari jagung, kedele, ubi kayu, ubi jalar, kacang tanah dan kacang hijau. Pada umumnya tanaman ini ditanam di lahan bukan sawah (lahan Kering).

Produksi sayur-sayuran di Kabupaten Mukomuko terutama adalah kacang panjang, cabe, dan terung. Namun produksi tanaman ini pada umumnya berfluktasi. Hal yang sama juga terjadi pada tanaman buah-buahan.

Sub sektor perkebunan memiliki potensi yang cukup besar untuk dikembangkan di Kabupaten Mukomuko. Hal ini dapat kita lihat pada beragamnya jenis tanaman yang diusahakan oleh masyarakat., dan umumnya kondisinya adalah tanaman muda dan tanaman menghasilkan. Jenis tanaman yang banyak diusahakan terutama adalah Kelapa Sawit dan Karet .

Hutan adalah kekayaan lainnya yang dimiliki oleh Kabupaten Mukomuko. Secara Keseluruhannya ada 218.884,56 Hektar yang digunakan sebagai hutan produksi, hutan lindung, hutan suaka/wisata, hutan konvensi dan kegunaan lainnya. Produksi hasil hutan ini antara lain meliputi kayu, rotan damar, serta sarang burung walet.

Sub sektor peternakan mencakup ternak besar dan unggas. Umumnya ternak yang diusahakan di Kabupaten Mukomuko adalah sapi, Kerbau, Kambing dan jenis unggas. Demikian juga produksi dagingnya yang pada tahun 2006 mencapai 498,55 ton.



Mukomuko Dalam Angka 2007

Sub sektor perikanan meliputi perikanan darat dan perikanan laut. Pada Tahun 2006 data perikanan selengkapnya dapat dilihat pada tabel 6.5.1 s/d tabel 6.5.7.

<http://mukomukokab.bps.go.id>



Mukomuko Dalam Angka 2007

VI. AGRICULTURE

Agriculture sectors has five sub sectors, they were food plant agriculture, plantation, forestry, animal husbandry, and fishery.

They were main sectors development in Mukomuko . Approximately 78 % peoples worked in this sectors. Except that 10,5 % of land area was agriculture area and plantation.

Food plant agriculture included paddy, palawija (second plant), vegetables, and fruits. Paddy was maining plant for farmers. Generally the paddy production of Mukomuko Regency 2006 showss production from 42.827 tons. Another high of paddy production, second crop production showed to in creas than a year ago. The second crop had corn, Cassava, sweet patato plant, peanut, and green peanut.

Generally this plants was palnted in dry field farm.

Main of vegetables production in Mukomuko were cow pea, chilli, and egg plant. Whatever this production generally was fluctution that same to fruits plant.

Plantation sebsector has big potention to growed in Mukomuko Regency. It's could we see from kinds of plants which efforted by people. Generally this condition still young plant and plant producing. Most kinds of plant was produced, they were rubber, coffee, cocolate.

Forest was one of wealth in Mukomuko. There are 218.884,56 Hectars of forest area which used for production, protection, natural conservation, convertie production, and other function. The producty of foresty were wood, rattan, resin and waled bird web.

The animal husbandry sub sectors was included by livestock and poultry. Generally the livestock in Mukomuko were cow, buffalo, goat and poultry.

These livestocks population in creased every years. It was same to meat production in 2006 which 375,05 ton.

Fishery subsector divined by land fishery and marine fishery. In 2006, data of fishery not available.



Mukomuko Dalam Angka 2007

VI. PERTANIAN
AGRICULTURE
6.1. PERTANIAN TANAMAN PANGAN
FOOD PLANT AGRICULTURE


Tabel 6.1.1. Luas Panen Padi Ladang dan Padi Sawah menurut Kecamatan di Kabupaten Mukomuko

 Table *Area Harvested of wet field Paddy and Dryfield Paddy by Sub Districts in Mukomuko Regency 2006 (Ha)*

Kecamatan / <i>Sub Districts</i>	Padi Sawah / <i>Wetfield Paddy</i>	Padi Ladang / <i>Dryfield Paddy</i>	Jumlah / <i>Total</i>
1	2	3	4
1. Mukomuko Selatan	876	1.240	2.116
2. Pondok suguh	486	2.274	2.760
3. Teras Terunjam	2.565	423	2.988
4. Mukomuko Utara	1.653	448	2.101
5. Lubuk Pinang	2.753	62	2.815
Jumlah/ <i>Total</i>	8.333	4.447	12.780

Sumber Data : Dinas Pertanian Ketahanan Pangan, Perikanan dan Peternakan Kab. Mukomuko



 Mukomuko Dalam Angka 2007

Tabel
----- 6.1.2. Produksi Padi Ladang dan Padi Sawah menurut Kecamatan di
Kabupaten Mukomuko
Table
*Production of welfield Paddy and Dryfield Paddy by Sub Districs
in Mukomuko Regency*
2006 (Ton)

Kecamatan / <i>Districs</i>	<i>Sub</i>	Padi Sawah / <i>Welfield Paddy</i>	Padi Ladang / <i>Dryfield Paddy</i>
1		2	3
1. Mukomuko Selatan		3.504	1.488
2. Pondok suguh		1.215	3.411
3. Teras Terunjam		8.977,5	592,2
4. Mukomuko Utara		7.603,8	537,6
5. Lubuk Pinang		17.894,5	64
<i>Jumlah / Total</i>		39.194,8	6.092,8

Sumber Data : Dinas Pertanian Ketahanan Pangan, Perikanan dan Peternakan Kab. Mukomuko



 Mukomuko Dalam Angka 2007

Tabel 6.1.3. Luas Panen Padi Ladang dan Padi Sawah di Kabupaten Mukomuko
 ----- 6.1.3. Mukomuko
 Table *Area Harvested of wilfield Paddy and Dryfield Paddy by in Mukomuko Regency*
 2005-2006 (Ha)

Tahun/ year	Padi Sawah / Welfield Paddy	Padi Ladang / Dryfield Paddy	Jumlah / Total
1	2	3	4
2005	7.899	4.696	12.595
2006	8.333	4.447	12.780

Sumber Data : Dinas Pertanian Ketahanan Pangan,Perikanan dan Peternakan Kab. Mukomuko



 Mukomuko Dalam Angka 2007

Tabel 6.1.4. Produksi Padi Ladang dan Padi Sawah di Kabupaten Mukomuko
 Table *Production of wetfield Paddy and Dryfield Paddy by in Mukomuko Regency*
 2004-2006 (Ton)

Tahun/ year	Padi Sawah / Wetfield Paddy	Padi Ladang / Dryfield Paddy	Jumlah / Total
1	2	3	4
2004	39.735	3.092	42.827
2005	28.436,4	5.637,2	34.073,6
2006	39.149,8	6.092,8	45.242,6

Sumber Data : Dinas Pertanian Ketahanan Pangan, Perikanan dan Peternakan Kab. Mukomuko



 Mukomuko Dalam Angka 2007

Tabel 6.1.5. Luas Panen dan Produksi Jagung Menurut Kecamatan di Kabupaten Mukomuko
 Table Area Harvesned and Production of Maize by Sub Districts in Mukomuko Regency
 2006

Kecamatan/ Sub Districts	Luas Panen / Area Harvested (Ha)	Produksi / Productin (ton)
1	2	3
1. Mukomuko Selatan	481	2405
2. Pondok suguh	209	1045
3. Teras Terunjam	727	3635
4. Mukomuko Utara	1207	6035
5. Lubuk Pinang	1648	8240
Jumlah/ Total	4272	21360

Sumber Data : Dinas Pertanian Ketahanan Pangan,Perikanan dan Peternakan Kab. Mukomuko



Mukomuko Dalam Angka 2007

Tabel Luas Panen dan Produksi Jagung di Kabupaten Mukomuko

----- 6.1.6.

Table *Area Harvesned and Production of Maize in Mukomuko Regency*
2004-2006

Tahun/ Years	Luas Panen / Area Harvested (Ha)	Produksi / Productin (ton)
1	2	3
2004	3.854	15.970
2005	4.272	21.360
2006	4.337	26.022

Sumber Data : Dinas Pertanian Ketahanan Pangan,Perikanan dan Peternakan Kab. Mukomuko



 Mukomuko Dalam Angka 2007

Tabel Luas Panen dan Produksi Kedelai Menurut Kecamatan di Kabupaten
 ----- 6.1.7. Mukomuko
 Table *Area Harvesned and Production of Soyabeans by Sub Districts in Mukomuko Regency*

2006		
Kecamatan/ Sub Districts	Luas Panen / Area Harvested (Ha)	Produksi / Productin (ton)
1	2	3
1. Mukomuko Selatan	17	42,5
2. Pondok suguh	41	102,5
3. Teras Terunjam	104	260
4. Mukomuko Utara	222	555
5. Lubuk Pinang	74	185
Jumlah/ Total	458	1145

Sumber Data : Dinas Pertanian Ketahanan Pangan,Perikanan dan Peternakan Kab. Mukomuko



 Mukomuko Dalam Angka 2007


Tabel 6.1.8. Luas Panen dan Produksi Kedelai di Kabupaten Mukomuko

 Table *Area Harvesned and Production of Soyabeans in Mukomuko Regency*

2004-2006		
Tahun/ Years	Luas Panen / Area Harvested (Ha)	Produksi / Productin (ton)
1	2	3
2004	468	1160
2005	360	900
2006	458	1145

Sumber Data : Dinas Pertanian Ketahanan Pangan,Perikanan dan Peternakan Kab. Mukomuko



 Mukomuko Dalam Angka 2007

Tabel 6.1.9. Luas Panen dan Produksi Ubi Kayu Menurut Kecamatan di Kabupaten Mukomuko
 Table *Area Harvesned and Production of Cassava by Sub Districts in Mukomuko Regency*
 2006

Kecamatan/ Sub Districts	Luas Panen / Area Harvested (Ha)	Produksi / Productin (ton)
1	2	3
1. Mukomuko Selatan	116	1740
2. Pondok suguh	121	1815
3. Teras Terunjam	149	2235
4. Mukomuko Utara	254	3810
5. Lubuk Pinang	900	13500
Jumlah/ Total	1540	23100

Sumber Data : Dinas Pertanian Ketahanan Pangan,Perikanan dan Peternakan Kab. Mukomuko



Mukomuko Dalam Angka 2007

Tabel 6.1.10. Luas Panen dan Produksi Ubi Kayu di Kabupaten Mukomuko

 Table *Area Harvesned and Production of Casseva in Mukomuko Regency*


2004-2006

Tahun/ Years	Luas Panen / Area Harvested (Ha)	Produksi / Productin (ton)
1	2	3
2004	795	14.705
2005	1272	21.624
2006	1540	23.100

Sumber Data : Dinas Pertanian Ketahanan Pangan,Perikanan dan Peternakan Kab. Mukomuko

<http://mukomukokab.bps.go.id>



 Mukomuko Dalam Angka 2007

Tabel
----- 6.1.11
Table

Luas Panen dan Produksi Ubi Jalar Menurut Kecamatan
di Kabupaten Mukomuko
*Area Harvesned and Production of Sweet Potato byy Sub
Districts in Mukomuko Regency*
2006

Kecamatan/ Sub Districts	Luas Panen / Area Harvested (Ha)	Produksi / Productin (ton)
1	2	3
1. Mukomuko Selatan	119	1190
2. Pondok suguh	45	450
3. Teras Terunjam	70	700
4. Mukomuko Utara	167	1670
5. Lubuk Pinang	179	1790
Jumlah/ Total	580	5800

Sumber Data : Dinas Pertanian Ketahanan Pangan,Perikanan dan Peternakan Kab. Mukomuko



 Mukomuko Dalam Angka 2007

Tabel 6.1.12. Luas Panen dan Produksi Ubi Jalar di Kabupaten Mukomuko

 Table *Area Harvesned and Production of Sweet Potato in Mukomuko Regency*

2004-2006		
Tahun/ Years	Luas Panen / Area Harvested (Ha)	Produksi / Productin (ton)
1	2	3
2004	510	5100
2005	530	5300
2006	580	5800

Sumber Data : Dinas Pertanian Ketahanan Pangan,Perikanan dan Peternakan Kab. Mukomuko



 Mukomuko Dalam Angka 2007

Tabel 6.1.13. Luas Panen dan Produksi Kacang Tanah Menurut Kecamatan di Kabupaten Mukomuko
 Table Area Harvesned and Production of Peanut by Sub Districts in Mukomuko Regency

2006

Kecamatan/ Sub Districts	Luas Panen / Area Harvested (Ha)	Produksi / Productin (ton)
1	2	3
1. Mukomuko Selatan	111	222
2. Pondok suguh	1380	2760
3. Teras Terunjam	236	472
4. Mukomuko Utara	279	558
5. Lubuk Pinang	314	628
Jumlah/ Total	2320	4640

Sumber Data : Dinas Pertanian Ketahanan Pangan, Perikanan dan Peternakan Kab. Mukomuko



 Mukomuko Dalam Angka 2007

Tabel 6.1.14. Luas Panen dan Produksi Kacang Tanah di Kabupaten Mukomuko
 ----- 6.1.14.
 Table *Area Harvesned and Production of Peanut in Mukomuko Regency*
 2004 – 2006

Tahun/ Years	Luas Panen / Area Harvested (Ha)	Produksi / Productin (ton)
1	2	3
2004	1076	2152
2005	1281	2562
2006	2320	4640

Sumber Data : Dinas Pertanian Ketahanan Pangan, Perikanan dan Peternakan Kab. Mukomuko



 Mukomuko Dalam Angka 2007

Tabel
----- 6.1.15. Luas Panen dan Produksi Kacang Hijau Menurut Kecamatan di
Kabupaten Mukomuko
Table *Area Harvesned and Production of Mungbean by Sub Districts in Mukomuko Regency*
2006

Kecamatan/ Sub Districts	Luas Panen / Area Harvested (Ha)	Produksi / Productin (ton)
1	2	3
1. Mukomuko Selatan	113	282,5
2. Pondok suguh	131	327,5
3. Teras Terunjam	209	522,5
4. Mukomuko Utara	233	582,5
5. Lubuk Pinang	195	487,5
Jumlah/ Total	881	2202,5

Sumber Data : Dinas Pertanian Ketahanan Pangan,Perikanan dan Peternakan Kab. Mukomuko



Mukomuko Dalam Angka 2007


Tabel 6.1.16. Luas Panen dan Produksi Kacang Hijau di Kabupaten Mukomuko
 Table Area Harvesned and Production of Mungbean in Mukomuko Regency

2004-2006

Tahun/ Years	Luas Panen / Area Harvested (Ha)	Produksi / Productin (ton)
1	2	3
2004	583	1457,5
2005	880	2200
2006	881	2202,5

Sumber Data : Dinas Pertanian Ketahanan Pangan,Perikanan dan Peternakan Kab. Mukomuko



 Mukomuko Dalam Angka 2007

Tabel
----- 6.1.17.
Table

Luas Panen Tanaman Sayuran Dirinci Menurut Kecamatan
di Kabupaten Mukomuko
*Area Harvested of Vegetables by Sub Districts in
Mukomuko Regency*
2006 (Ha)

Kecamatan / Sub District	Kacang Panjang / Vegetables Bean	Cabe / Chilli	Tomat / Tomatto	Terung/ Egyplan	Buncis/ Green Bean
1	2	3	4	5	6
1. Mukomuko Selatan	225	452	-	114	-
2. Pondok suguh	77	190	1	58	-
3. Teras Terunjam	154	276	61	84	-
4. Mukomuko Utara	112	311	41	92	-
5. Lubuk Pinang	20	65	15	22	-
Jumlah / Total	588	1294	138	370	-

Sumber Data : Dinas Pertanian Ketahanan Pangan,Perikanan dan Peternakan Kab. Mukomuko




 Mukomuko Dalam Angka 2007

Tabel Lanjutan
 ----- 6.1.17.
 Table Continued

Kecamatan / Sub District	Timun / Cucumb	Labu siam / Siam Gourd	Kangkung / Water Gress	Bayam / Spinach
1	7	8	9	10
1. Mukomuko Selatan	182	-	100	107
2. Pondok suguh	43	-	41	43
3. Teras Terunjam	62	-	69	85
4. Mukomuko Utara	75	-	36	42
5. Lubuk Pinang	19	-	26	25
Jumlah / Total	381	-	272	302

Sumber Data : Dinas Pertanian Ketahanan Pangan, Perikanan dan Peternakan Kab. Mukomuko



 Mukomuko Dalam Angka 2007

Tabel 6.1.18. Luas Tanaman Sayuran Dirinci Menurut Kecamatan di Kabupaten Mukomuko
 Table *Planted area Vegetables by Sub Districts in Mukomuko Regency 2006 (Ha)*

Kecamatan / Sub District	Kacang Panjang / Vegetables Bean	Cabe / Chilli	Tomat / Tomatto	Terung/ Egyplan	Buncis/ Green Bean
1	2	3	4	5	6
1. Mukomuko Selatan	240	410	-	115	
2. Pondok suguh	84	192	1	58	
3. Teras Terunjam	164	260	70	105	
4. Mukomuko Utara	113	321	48	100	
5. Lubuk Pinang	38	87	20	27	
Jumlah / Total	639	1270	159	405	

Sumber Data : Dinas Pertanian Ketahanan Pangan, Perikanan dan Peternakan Kab. Mukomuko



Mukomuko Dalam Angka 2007

Tabel Lanjutan
 ----- 6.1.18.
 Table Continued

Kecamatan / Sub District	Timun / Cucumb	Labu siam / Siam Gourd	Kangkung / Water Gress	Bayam / Spinach
1	7	8	9	10
1. Mukomuko Selatan	182		100	109
2. Pondok suguh	69		48	59
3. Teras Terunjam	63		69	87
4. Mukomuko Utara	77		37	46
5. Lubuk Pinang	29		27	27
Jumlah / Total	420		281	328

Sumber Data : Dinas Pertanian Ketahanan Pangan, Perikanan dan Peternakan Kab. Mukomuko




Mukomuko Dalam Angka 2007

Tabel 6.1.19. Produksi Sayuran Dirinci Menurut Kecamatan di Kabupaten Mukomuko
Table Production Vegetables by Sub Districts in Mukomuko Regency 2006 (Kwintal)

Kecamatan / Sub District	Kacang Panjang / Vegetables Bean	Cabe / Chilli	Tomat / Tomatto	Terung/ Egyplan	Buncis/ Green Bean
1	2	3	4	5	10
1. Mukomuko Selatan	51	116	22	47	-
2. Pondok suguh	10	125	11	26	-
3. Teras Terunjam	47	268	13	37	-
4. Mukomuko Utara	78	381	83	211	-
5. Lubuk Pinang	70	224	37	191	-
Jumlah / Total	256	1114	166	512	-

Sumber Data : Dinas Pertanian Ketahanan Pangan, Perikanan dan Peternakan Kab. Mukomuko




 Mukomuko Dalam Angka 2007

Tabel Lanjutan
 ----- 6.1.19.
 Table Continued

Kecamatan / Sub District	Timun / Cucumb	Labu siam / Siam Gourd	Kangkung / Water Gress	Bayam / Spinach
1	7	8	9	10
1. Mukomuko Selatan	47	-	46	43
2. Pondok suguh	87	-	7	37
3. Teras Terunjam	395	-	40	80
4. Mukomuko Utara	362	-	64	48
5. Lubuk Pinang	876	-	19	20
Jumlah / Total	1771	-	176	228

Sumber Data : Dinas Pertanian Ketahanan Pangan, Perikanan dan Peternakan Kab. Mukomuko



 Mukomuko Dalam Angka 2007

Tabel 6.1.20. **Produksi Tanaman Buah-buahan Dirinci Menurut Kecamatan di Kabupaten Mukomuko**

Table 6.1.20. Production of Friut by Sub Districts in Mukomuko Regency 2006 (Buah)

Kecamatan / Sub District	Alpokot Av cado	Magga/ Manggo	Rambutan/ Rambutan	Duku/ langsat /Lanzan	Jeruk/ Orange	Durian/ Durian	Jambu/ Jambu
1	2	3	4	5	6	7	8
1. Mukomuko Sel.	266	3166,5	32732	64	964,5	-	-
2. Pondok suguh	58	-	2827	40	1604	-	-
3. Teras Terunjam	6940	319,5	6287	-	1356,5	-	-
4. Mukomuko Ut.	1200	465	1331	-	903	-	-
5. Lubuk Pinang	232	555	730	-	-	-	-
<i>Jumlah/Total</i>	8698	4506	43907	104	4828	-	-

Sumber Data : Dinas Pertanian Ketahanan Pangan, Perikanan dan Peternakan Kab. Mukomuko



Mukomuko Dalam Angka 2007

Tabel Lanjutan

6.1.20.

Table *Continued*

Kecamatan / Sub District	Sawo/ Zurzak	Pepaya/ Papaya	Pisang/ Banana	Nenas/ Pineapple	Salak/ Salacca
1	9	10	11	12	13
1. Mukomuko Sel	-	33	23367	-	-
2. Pondok suguh	-	48	1648,5	15	65
3. Teras Terunjam	75	430	11259	225	300
4. Mukomuko Utara	7,5	45	6786	145	556
5. Lubuk Pinang	-	-	11931	-	-
Jumlah / Total	82,5	556	54991,5	385	921

Sumber Data : Dinas Pertanian Ketahanan Pangan, Perikanan dan Peternakan Kab. Mukomuko




 Mukomuko Dalam Angka 2007

Tabel
----- 6.1.21.
Table
Luas Panen Tanaman Buah-buahan Dirinci Menurut Kecamatan di
Kabupaten Mukomuko
Area Harvesned of Fruit by Sub District in Mukomuko Regency
2006 (ha)

Kecamatan / Sub District	Ad-pokat Avo- cado	Mag ga/ Mang go	Rambu- tan/ Rambu-tan	Duku/ langsat /Lanzan	Jeruk/ Ora- nge	Durian/ Durian	Jambu/ Jambu
1	2	3	4	5	6	7	8
1. Mukomuko Sel	133	2111	32732	64	1929	50251	1410
2. Pondok suguh	29	-	2827	40	3208	161	1373
3. Teras Terunjam	3470	213	6287	-	2713	300	910
4. Mukomuko Utara	600	310	1331	-	1806	195	420
5. Lubuk Pinang	116	370	730	-	-	1390	1197
Jumlah / Total	3348	3004	43907	104	9656	52297	5310

Sumber Data : Dinas Pertanian Ketahanan Pangan,Perikanan dan Peternakan Kab. Mukomuko



 Mukomuko Dalam Angka 2007

Tabel Lanjutan

6.1.21.

Table Continued

Kecamatan / Sub District	Sawo/ Zurzak	Pepaya/ Papaya	Pisang/ Banana	Nenas/ Pineapple	Salak/ Salacca
1	9	10	11	12	13
1. Mukomuko Selatan	-	66	15578	-	-
2. Pondok suguh	-	96	1099	30	65
3. Teras Terunjam	150	800	7506	450	300
4. Mukomuko Utara	15	90	4524	290	556
5. Lubuk Pinang	-		7954	-	-
Jumlah / <i>Total</i>	165	1112	36661	770	921

Sumber Data : Dinas Pertanian Ketahanan Pangan, Perikanan dan Peternakan Kab. Mukomuko



Mukomuko Dalam Angka 2007

**6.2. PERKEBUNAN
PLANTATION**

Tabel Luas Tanaman Perkebunan Rakyat Menurut Jenis Tanaman di Kabupaten Mukomuko


6.2.1.

Table *Planted Areas of Smallholders by Crops Kinds in Mukomuko Regency*
2006 (Ha)

Jenis Tanaman/ CropsKinds	Tanaman Muda / Young Crops	Menghasilkan/ Harvested Crops	Tua/Rusak Damaged Crops	Jumlah Total
1	2	3	4	5
Kopi	1.771,50	3.737	533,25	6.041,75
Karet	4.467	6.498,50	595,50	11.541
Kelapa	247,50	1.051,50	64,50	1.363,75
Kelapa Sawit	9.912,50	6.015,75	16	15.934,50
Cengkeh	11,25	301	14,50	376,75
Lada	215	64,50	-	288,50
Kakao	15,50	13,50	-	29
Kayu Manis	679,50	1.016,50	110	1.888,50
Kemiri	-	6,25	3,75	10
Aren	10	14,75	4	28,75
Kapuk	23,50	40	9,75	72,25
Pinang	352	286,50	44	682,50
Nilam	712	447	-	1.150
Jumlah	18.376,75	19.587,75	1.397,25	21.880,25

Sumber : Dinas Kehutanan dan Perkebunan Kabupaten Mukomuko




 Mukomuko Dalam Angka 2007

Tabel 6.2.2. Luas Tanaman Perkebunan Rakyat Menurut Jenis Tanaman dan Kecamatan di Kabupaten Mukomuko
 Table *Planted Areas of Smallholders by Crops Kinds and Sub District in Mukomuko Regency*
 2006 (Ha)

Kecamatan/ Sub Districts	Kopi/ Coffe	Lada/ Pepper	Cengkeh/ Clove	Karet/ Rubber	Kelapa/ Coconut	Kayu manis/ Cassivera
1	2	3	4	5	6	7
1. Mukomuko Selatan	157	19	31.75	2.442	418.50	95
2. Pondok suguh	566	.	-	717	354	406
3. Teras Terunjam	1.908	64.50	-	1.965	814	727
4. Mukomuko Utara	30.50	-	-	1.308,50	219.50	30
5. Lubuk Pinang	237.50	-	-	2.790	76.50	130.50
Jumlah / Total	2.894	83.50	31.75	16.222,50	1.882	1.380,50

Sumber : Dinas Kehutanan dan Perkebunan Kabupaten Mukomuko



 Mukomuko Dalam Angka 2007

Tabel
----- 6.2.2.
Table


Lanjutan
Continued

(Hektar)

Kecamatan/ Sub Districts	Aren/ Arenga Sacharifera	Kemir/ Candle- nuts	Kelapa Sawit/ Palm Oil	Kapuk/ Capuk	Kakou/ Cocoa	Nilam/ Nilam Oil
1	8	9	10	11	12	13
1. Mukomuko Selatan	2	-	3.600	31,50	115	20
2. Pondok Suguh	-	-	7.717	-	-	500
3. Teras Terunjam	-	3	8.300	17,75	7	554.50
4. Mukomuko Utara	-	-	12.272	-	2.50	-
5. Lubuk Pinang	1	-	2.202	-	12	160,50
Jumlah / <i>Total</i>	3	3	34.091	49,25	36.50	1.235

Sumber : Dinas Kehutanan dan Perkebunan Kabupaten Mukomuko



 Mukomuko Dalam Angka 2007

Tabel
----- 6.2.3.
Table

Produksi Tanaman Perkebunan Rakyat Menurut Jenis Tanaman dan Kecamatan di Kabupaten Mukomuko
Planted Productions of Smallholders by Crops Kinds and Sub District in Mukomuko Regency

2006 (Ton)

Kecamatan/ Sub Districts	Kopi/	Karet	Kelapa	Kelapa Sawit	Cengkeh	Lada
1	2	3	4	5	6	7
1. Mukomuko Selatan	1.405	49.154	-	68.205	-	-
2. Pondok Suguh	74	69.932	-	1.206,184	-	-
3. Teras Terunjam	140	4.772,625	-	18.872	-	-
4. Mukomuko Utara	-	-	-	-	-	-
5. Lubuk Pinang	23	55.965	-	41.844	-	-

Sumber : Dinas Kehutanan dan Perkebunan Kabupaten Mukomuko



 Mukomuko Dalam Angka 2007

Tabel
----- 6.2.3
Table

Lanjutan
Continued

Kecamatan/ Sub Districts	Hektar					
	<i>kakao</i>	<i>Kayu Manis</i>	<i>Kemiri</i>	<i>Aren</i>	<i>Kapuk</i>	<i>Nilam</i>
1	8	9	10	11	12	13
1. Mukomuko Selatan	7					
2. Pondok Suguh	-					
3. Teras Terunjam	2					
4. Mukomuko Utara	-					
5. Lubuk Pinang	143					

Sumber : Dinas Kehutanan,Perkebunan dan KSDA Kabupaten Mukomuko



 Mukomuko Dalam Angka 2007


Tabel
----- 6.2.4.
Table
Jumlah Rumah Tangga Usaha Tanaman Perkebunan Rakyat Menurut Jenis
Tanaman dan Kecamatan di Kabupaten Mukomuko
*Number of Smallholders by Crops Kinds and Sub District in Mukomuko
Regency*

2006

Kecamatan/ Sub Districts	Kopi/	Karet	Kelapa	Kelapa Sawit	Cengkeh	Lada
1	2	3	4	5	6	7
1. Mukomuko Selatan	18	145	58	128	36	-
2. Pondok Suguh	755	2.166	3.277	2.095	213	18
3. Teras Terunjam	1.531	2.14	2.878	9.622	8	733
4. Mukomuko Utara	29	2.018	1.132	8.837	12	-
5. Lubuk Pinang	354	2.590	2.644	1.062	44	30

Sumber : Dinas Kehutanan dan Perkebunan Kabupaten Mukomuko




 Mukomuko Dalam Angka 2007

Tabel Lanjutan
 ----- 6.2.4
 Table Continued

Kecamatan/ Sub Districts	Hektar					
	<i>kakao</i>	<i>Kayu Manis</i>	<i>Kemiri</i>	<i>Aren</i>	<i>Kapuk</i>	<i>Nilam</i>
1	8	9	10	11	12	13
1. Mukomuko Selatan	51	244	-	590	54	-
2. Pondok Suguh	-	79	-	100	134	540
3. Teras Terunjam	16	820	26	-	84	-
4. Mukomuko Utara	30	20	22	-	-	270
5. Lubuk Pinang	52	567	-	80	378	70

Sumber : Dinas Kehutanan dan Perkebunan Kabupaten Mukomuko



 Mukomuko Dalam Angka 2007

6.3 PERHUTANAN
FORESTRY

Tabel 6.3.1. Luas Kawasan Hutan Menurut Fungsinya di Kabupaten Mukomuko
----- 6.3.1.
Table *Forest Area by Function in Mukomuko Regency*
2006 (Ha)

Fungsi/ Function	Luas/ Area
1	2
A. Hutan Konservasi	132.285,49
1. Cagar Alam	511,49
1. Cagar Alam Mukomuko 1	230
2. Cagar Alam Mukomuko 2	103,50
3. Cagar Alam Air Rami 1	139
4. Cagar Alam Air Rami 2	38,99
2. Taman Nasional	
TN. Kerinci Seblat	131.341
3. Taman Wisata Alam	
TWA. Air Hitam	433
B. Fungsi Produksi Tetap (HP)	11.845
1. HP. Air Dikit	2.730
2. HP. Air Teramang	4.845
3. H. Air Ipuh	4.261
C. Hutan Produksi Terbatas	74.167,07
1. HPT. Air Manjuntio	28.763,42
2. HPT. Air Ipuh I	20.544,65
3. HPT. Air Ipuh II	20.667
4. HPT. Lebong Kandis	4.192
D. Hutan Fungsi Khusus Pusat Latihan Gajah	587
JUMLAH	218.884,56



Mukomuko Dalam Angka 2007

Tabel
----- 6.3.2
Table


Produksi Hasil Hutan Dirinci Menurut Jenisnya di Kabupaten Mukomuko
Forest Product by Kind in Mukomuko Regency

2006

Komoditi/	Comodity	2006
1		2
1. Kayu Bulat (M ³) /	<i>Log (Cubic)</i>	15.500
2. Kayu Gergajian (M ³)	<i>Sawn Wood (Cubic)</i>	10.085,60
3. Rotan Manau (Batang) /	<i>Manau Rattan (Stalk)</i>	10.000
4. Rotan Jenis Lain (Ton)/	<i>Other Rattan (Ton)</i>	44.000
5. Rotan Samambu (Batang)	<i>Semambu Rattan (Stalk)</i>	5.000
6. Sarang Walet (kg) /	<i>Nest of Kite Bird (kg)</i>	40
7. Damar (Ton)/	<i>Resin (Ton)</i>	300
8. Kayu Gaharu (kg) /	<i>Gaharu Wood (Kg)</i>	-

Sumber Dinas Kehutanan dan Perkebunan Kabupaten Mukomuko
Source *Forestry Service of Mukomuko Regency*



 *Mukomuko Dalam Angka 2007*

Tabel
----- 6.3.3
Table


Harga Produksi Hasil Hutan per Satuan dirinci Menurut
Jenisnya di Kabupaten Mukomuko
*Price of Forest Product per Unit by Kind in Mukomuko
Regency*

2006 (Rp)

Komoditi/ Comodity	2006
1	2
1 Kayu Bulat (M ³) / <i>Log (Cubic)</i>	100.000
2 Kayu Gergajian (M ³) <i>Sawn Wood (Cubic)</i>	700.000
3 Rotan Manau (Bata ng) / <i>Manau Rattan (Stalk)</i>	8.000
4 Rotan Sago (Kg) / <i>Sago Rattan (Kg)</i>	2.000
5 Rotan Samambu (kg) <i>Semambu Rattan (kg)</i>	4.000
6 Sarang Walet (kg) <i>/Nest of Kite Bird (kg)</i>	40
7 Damar (Ton) / <i>Resin (Ton)</i>	1.000
8 Kayu Gaharu (kg) / <i>Gaharu Wood (Kg)</i>	-

Sumber : Dinas Kehutanan dan Perkebunan Kabupaten Mukomuko



 Mukomuko Dalam Angka 2007


6.4 PETERNAKAN
ANIMAL HUSBANDRY

Tabel 6.4.1 Populasi Ternak Menurut Kecamatan di Kabupaten Mukomuko
----- 6.4.1
Table *Population of Livestock by Sub District in Mukomuko Regency*
2006

Kecamatan/ Sub District	Sapi/ Cow	Kerbau/ Buffalo	Kambing /Domba Goat	Babi / Pig
1	2	3	4	5
1. Mukomuko Selatan	1.688	681	1.994	-
2. Pondok suguh	1.363	203	1.200	-
3. Teras Terunjam	771	281	3.302	318
4. Mukomuko Utara	1.854	476	1.608	-
5. Lubuk Pinang	1.685	-	2.100	-
Jumlah/ Total	7.361	1.641	10.204	318

Sumber Data : Dinas Pertanian Ketahanan Pangan, Perikanan dan Peternakan Kab. Mukomuko
Source :



 Mukomuko Dalam Angka 2007

Tabel Jumlah Pemotongan Ternak di Kabupaten Mukomuko

----- 6.4.2

Table

Tahun 2005-2006
(ekor)

No	Tahun	Sapi	Kerbau	Kambing	Domba	Babi	Ayam Buras	Ayam Petelur	Ayam Ras Pedaging	Itik
1	2	3	4	5	6	7	8	9	10	11
1	2005	697	216	2236	41	-	81038	-	5078	2335
2	2006	1.561	145	2.827	189	63	145.754	-	8.754	5.632

Sumber Data : Dinas Pertanian Ketahanan Pangan, Perikanan dan Peternakan Kab. Mukomuko



Mukomuko Dalam Angka 2007

Tabel Perkembangan Impor Ternak Kabupaten Mukomuko

----- 6.4.3.

Table

Tahun 2005-2006
(ekor)

No	Tahun	Sapi	Kerbau	Kambing	Domba	Babi	Ayam Buras	Ayam Petelur	Ayam Ras Pedaging	Itik
1	2	3	4	5	6	7	8	9	10	11
1	2005	189	484	74	68	-	3.250	-	8.639	3.683
2	2006	189	261	154	48	-	1.857	-	2.968	2.314

Sumber Data : Dinas Pertanian Ketahanan Pangan, Perikanan dan Peternakan Kab. Mukomuko



Mukomuko Dalam Angka 2007

Tabel Perkembangan Exspor Ternak Kabupaten Mukomuko

----- 6.4.4

Table

Tahun 2005-2006
(ekor)

No	Tahun	Sapi	Kerbau	Kambing	Domba	Babi	Ayam Buras	Ayam Petelur	Ayam Ras Pedaging	Itik
1	2	3	4	5	6	7	8	9	10	11
1	2005	140	50	2.369	30	-	1.459	-	567	267
2	2006	2.183	175	2.145	136	-	2.478	-	257	928

Sumber Data : Dinas Pertanian Ketahanan Pangan, Perikanan dan Peternakan Kab. Mukomuko



Mukomuko Dalam Angka 2007

Tabel Konsumsi Daging Ternak di Kabupaten Mukomuko

-----6.4.6.

Table Tahun 2005-2006
(Kg)

No	Tahun	Sapi	Kerbau	Kambing	Domba	Babi	Ayam Buras	Ayam Petelur	Ayam Ras Pedaging	Itik
1	2	3	4	5	6	7	8	9	10	11
1	2005	185.080,20	0,62	2,5	-	0,15	321,5	-	395	2,85
2	2006	309,79	27,83	29,54	1,98	2,87	90,00	-	7,07	4,55

Sumber Data : Dinas Pertanian Ketahanan Pangan, Perikanan dan Peternakan Kab. Mukomuko

Source :

<http://mukomukokab.bps.go.id>



Mukomuko Dalam Angka 2007

Tabel Konsumsi Perkapita Daging Ternak di Kabupaten Mukomuko

-----6.4.7.

Table

Tahun 2005-2006
(gr/kapita/tahun))

No	Tahun	Sapi	Kerbau	Kambing	Domba	Babi	Ayam Buras	Ayam Petelur	Ayam Ras Pedaging	Itik
1	2	3	4	5	6	7	8	9	10	11
1	2005	-	-	-	-	-	-	-	-	-
2	2006	-	-	-	-	-	-	-	-	-

Sumber Data : Dinas Pertanian Ketahanan Pangan, Perikanan dan Peternakan Kab. Mukomuko

<http://mukomukokab.bps.go.id>



Mukomuko Dalam Angka 2007

Tabel Konsumsi Protein Hewani Daging Ternak di Kabupaten Mukomuko

-----6.4.8.

Table

Tahun 2005-2006
(gr/kapita/tahun)

No	Tahun	Sapi	Kerbau	Kambing	Domba	Babi	Ayam Buras	Ayam Petelur	Ayam Ras Pedaging	Itik
1	2	3	4	5	6	7	8	9	10	11
1	2005	-	-	-	-	-	-	-	-	-
2	2006	-	-	-	-	-	-	-	-	-

Sumber Data : Dinas Pertanian Ketahanan Pangan, Perikanan dan Peternakan Kab. Mukomuko

<http://mukomukokab.bps.go.id>



Mukomuko Dalam Angka 2007

Tabel : 6.4.9. Produksi, Konsumsi , Konsumsi Perkapita , dan Konsumsi Protein Hewani Unggas Tahun 2005-2006

No	Tahun	Produksi Telur (Kg)			Konsumsi Telur (Kg)			Konsumsi Perkapita Telur (gram/kapita/tahun)			Konsumsi Protein Hewani Telur (gram/kapita/tahun)		
		Ayam Buras	Ayam Ras Petelur	Itik	Ayam Buras	Ayam Ras Petelur	Itik	Ayam Buras	Ayam Ras Petelur	Itik	Ayam Buras	Ayam Ras Petelur	Itik
1	2005	-	-	-	-	-	-	-	-	-	-	-	-
2	2006	-	-	-	-	-	-	-	-	-	-	-	-

Sumber Data : Dinas Pertanian Ketahanan Pangan,Perikanan dan Peternakan Kab. Mukomuko



Mukomuko Dalam Angka 2007

6.5. PERIKANAN

FISHERI

Tabel 6.5.1. Luas Usaha Perikanan Darat Berdasarkan Jenisnya dirinci Menurut Kecamatan di Kabupaten Mukomuko
Table Area Inland Fishery by Kind and sub District in Mukomuko Regency

2006(Ha)

Kecamatan / Sub Districts	Kolam / <i>Fresh Water</i>	Tebat Tehnis/ <i>Fresh Water Technic Ponds</i>	Perikanan Sawah / <i>Paddy Fiel Fishery</i>	Tambak / <i>Brusckish Water Pond</i>	Parairan Umum / <i>Open Water</i>
1	2	3	4	5	6
1. Mukomuko Selatan	1760	-	-	-	-
2. Pondok suguh	478	-	-	-	-
3. Teras Terunjam	6160	-	-	-	-
4. Mukomuko Utara	10880	-	-	-	-
5. Lubuk Pinang	7000	-	-	-	-
<i>Jumlah/ Total</i>	29782	-	-	-	-

Sumber Data : Dinas Pertanian Ketahanan Pangan, Perikanan dan Peternakan Kab. Mukomuko





 Mukomuko Dalam Angka 2007

Tabel 6.5.2. Produksi Perikanan Darat Berdasarkan Jenisnya dirinci Menurut Kecamatan di Kabupaten Mukomuko
Production Of Inland Fishery by Kind and sub District in Mukomuko Regency

2006(Ton)

Kecamatan / Sub Districs	Kolam / <i>Fresh Water</i>	Tebat Tehnis/ <i>Fresh Water Technic Ponds</i>	Perikanan Sawah / <i>Paddy Fiel Fishery</i>	Tambak / <i>Brusckish Water Pond</i>	Parairan Umum / <i>Open Water</i>
1	2	3	4	5	6
1. Mukomuko Selatan	17,16	-	-	-	-
2. Pondok suguh	12,87	-	-	-	-
3. Teras Terunjam	4,29	-	-	-	-
4. Mukomuko Utara	4,29	-	-	-	-
5. Lubuk Pinang	4,29	-	-	-	-
Jumlah/ Total	42,9	-	-	-	-

Sumber Data : Dinas Pertanian Ketahanan Pangan, Perikanan dan Peternakan Kab. Mukomuko



 Mukomuko Dalam Angka 2007

Tabel 6.5.3. Nilai Produksi Perikanan Darat Berdasarkan Jenisnya dirinci Menurut Kecamatan di Kabupaten Mukomuko
Table Value of Inland fishery Product by Kind and sub District in Mukomuko Regency
 2006(000)

Kecamatan / Sub Districs	Kolam / Fresh Water	Tebat Tehnis/ Fresh Water Technic Ponds	Perikanan Sawah / Paddy Fiel Fishery	Tambak / Brusckish Water Pond	Parairan Umum / Open Water
1	2	3	4	5	6
1. Mukomuko Selatan	17.160	-	-	-	-
2. Pondok suguh	12.870	-	-	-	-
3. Teras Terunjam	4.290	-	-	-	-
4. Mukomuko Utara	4.290	-	-	-	-
5. Lubuk Pinang	4.290	-	-	-	-
Jumlah/ Total	42.900	-	-	-	-

Sumber Data : Dinas Pertanian Ketahanan Pangan, Perikanan dan Peternakan Kab. Mukomuko



Mukomuko Dalam Angka 2007

Tabel 6.5.4. Banyaknya Rumah Tangga Petani Ikan dan Nelayan Menurut Kecamatan di Kabupaten Mukomuko
Number of Fishery Household by Sub District in Mukomuko Regency
 2006

Kecamatan / Sub Districs	Petani Ikan/ Fishery Houshold of Fishery Water	Nelayan/ Fisheries Houshold of Marine
1	2	3
1. Mukomuko Selatan	237	769
2. Pondok suguh	177	692
3. Teras Terunjam	-	-
4. Mukomuko Utara	59	242
5. Lubuk Pinang	-	-
Jumlah/ Total	473	1703

Sumber Data : Dinas Pertanian Ketahanan Pangan,Perikanan dan Peternakan Kab. Mukomuko




Mukomuko Dalam Angka 2007

Tabel 6.5.5. Produksi dan Nilai Perikanan Laut Menurut Kecamatan di Kabupaten Mukomuko
 Table *Production and Value of Marine Fisheries by Sub District in Mukomuko Regency*
 2006

Kecamatan / Sub Districts	Produksi/ Production (Ton)	Nilai / Value (000Rp)
1	2	3
1. Mukomuko Selatan	221	2.652.000
2. Pondok suguh	275	3.300.000
3. Teras Terunjam	-	-
4. Mukomuko Utara	108	1.296.000
5. Lubuk Pinang	-	-
Jumlah/ Total	604	7.248.000

Sumber Data : Dinas Pertanian Ketahanan Pangan, Perikanan dan Peternakan Kab. Mukomuko



 Mukomuko Dalam Angka 2007

Tabel 6.5.6. Banyaknya Kapal Penangkap Ikan Menurut Jenisnya per Kecamatan di Kabupaten Mukomuko
Table Number of Fishing Boat by Type and Sub Distric in Mukomuko Regency
 2006

Kecamatan / Sub Districs	Kapal Motor/ In Board Motor	Perahu Motor Tempel/ Cut Board Motor	Perahu Tak Bermotor
1	2	3	4
1. Mukomuko Selatan	-	153	62
2. Pondok suguh	157	-	123
3. Teras Terunjam	-	-	-
4. Mukomuko Utara	-	70	20
5. Lubuk Pinang	-	-	-
Jumlah/Total	157	223	205

Sumber Data : Dinas Pertanian Ketahanan Pangan, Perikanan dan Peternakan Kab. Mukomuko



 Mukomuko Dalam Angka 2007

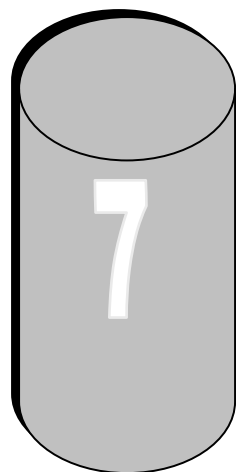
Tabel 6.5.7 Banyaknya Alat Penangkap Ikan Menurut Jenisnya per Kecamatan di Kabupaten Mukomuko
 Table Number of Fishing Equipment of Marine Fisheries by Kind and Sub District in Mukomuko Regency
 2006

Kecamatan/ Sub Districts	Payang/ Payang	Pukat Pantai / Dragnet	Jaring Ingsang/ Net of Gills	Trambe 1/ Trawi	Pancing/ Fishing Rod	Lainnya/ Others
1	2	3	4	5	6	7
1. Mukomuko Sel.	91	-	107	-	-	-
2. Pondok suguh	112	-	135	-	-	-
3. Teras Terunjam	-	-	-	-	-	-
4. Mukomuko Ut.	80	-	120	-	-	-
5. Lubuk Pinang	-	-	362	-	-	-
Jumlah/ Total	283	-	724	-	-	-

Sumber Data : Dinas Pertanian Ketahanan Pangan, Perikanan dan Peternakan Kab. Mukomuko



Mukomuko Dalam Angka 2007



Perindustrian & Pertambangan & Konstruksi

<http://mukomukokab.go.id>



 Mukomuko Dalam Angka 2007

VII . PERINDUSTRIAN, PERTAMBANGAN, ENERGI, DAN KONSTRUKSI

Perindustrian yang dikembangkan di Kabupaten Mukomuko terutama adalah industri kecil, baik formal maupun non formal. Dari data yang ada tampak unit usaha, produksi dan nilai tambah industri non formal lebih tinggi dari pada formal. Namun dari segi Ketenaga kerjaan, industri formal menyerap lebih banyak tenaga kerja. Adapun jenis usaha yang dikembangkan dikelompokkan menjadi 4 yaitu industri logam, mesin elektronik industri kimia, aneka industri dan industri hasil pertanian.

Air minum yang disalurkan oleh Perusahaan Daerah Air Minum (PDAM) Kabupaten Mukomuko pada tahun 2006 masih bergabung dengan Mukomuko. Dalam hal ini pelanggan terbanyak adalah katagori Rumah Tempat Tinggal.

Listrik yang terjual selama tahun 2006 di Kabupaten Mukomuko mencapai 1.272.660 Kwh. Ini digunakan untuk memenuhi kebutuhan pelanggan baik untuk keperluan rumah tangga, industri maupun keperluan umum.

Pembangunan rumah yang dilaksanakan Perum Perumnas selama tahun 2006 belum tersedia.

Pertambangan yang terdapat di Kabupaten Mukomuko data belum tersedia.



 Mukomuko Dalam Angka 2007

VII. MANUFACTURING, MINING, ENERGY DAN CONTRUCTION

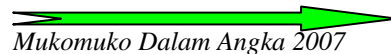
The manufacturing which developed in regency of Mukomuko that main was small manufacturing formal and informal. The information eas showed that efforted of units, production and added value in the informal manufacturing was highter than the formal one. But from the employment, formal manufacturing reserved many persons. Many kinds of efforth was developing to be four, they were manufacture of metal, machine, and electonics, chemical manufacturing, various manufacturing, and agroindustry

Water supply was loaded by Regional Estabilesment of water supply (PDAM) of Mukomuko in 2006 Group is This Mukomuko Regency. This distribution volume always showed increase from year to year with total

Consumens. But in theis case thet most konsumen was stay home category electric had sold out in 2006 of Mukomuko reached 1.272.660 Kwh. It used for fill konsumens need, well for household, industry althought public need.

House development had done by Perumnas in 2006 Nothing.

The mining in Mukomuko Regency were coal, gold, and silve Nothing.



Mukomuko Dalam Angka 2007

VII PERINDUSTRIAN, PERTAMBANGAN, ENERGI DAN KONTRUKSI
MANUFACTURING, MINING, ENERGY, AND CONTRUCTION

7.1. PERINDUSTRIAN
MANUFACTURING

Tabel

----- 7.1.1. Perkembangan Industri Formal Kabupaten Mukomuko 2006

Table

Tahun 2006

Kelompok Industri/ <i>Group Of Manufacturing</i>	Unit Usaha/ <i>Establisment Unit</i>	Tenaga Kerja/ <i>Employment</i>	N i l a i (000)			
			Investasi/ <i>Investment</i>	Produksi/ <i>Production</i>	Bahan Baku/ <i>Raw Material</i>	Nilai Tambah/ <i>addedValue</i>
1	2	3	4	5	6	7
A ILMEA						
1 Alat Pertanian dan Logam	25	100	288.000	164.000	492.000	348.000
2 Pemeliharaan dan Perbaikan Peralatan Pengerak Mula	-	-	-	-	-	-
3 Industri logam-logam lain	-	-	-	-	-	-
4 Pemeliharaan dan perbaikan elektronik komunikasi dan lainnya	40	120	255.200	315.200	189.120	126.080
5 Karoseri kendaraan Roda 4	-	-	-	-	-	-
6 Barang Perhiasan pribadi	-	-	-	-	-	-
7 Industri Batu bra	52	200	108.000	37.200	22.320	14.880
8 Industri genteng tanah	25	395	3.780.000	3.050.000	1.220.000	1.828.000
9 industri barang semen	-	-	-	-	-	-
10 Industri garmen dan tekstil	-	-	-	-	-	-
11 industri batik	1	5	150.000	50.000	40.000	10.000
12 Ind. Cetak dan penerbitan	27	59	594.000	210.000	63.000	147.000
13 Industri yang belum tergolong	-	-	-	-	-	-
Jumlah	170	879	5.175.200	3.826.400	2.026.440	2.473.960

Sumber : Dinas Perindustrian Perdagangan Kab. Mukomuko

Data Masih bergabung dengan Kabupaten Mukomuko



Mukomuko Dalam Angka 2007

Tabel Lanjutan
----- 7.1.1.
Table Continued

Kelompok Industri/ <i>Group Of Manufacturing</i>	Unit Usaha/ <i>Establishment Unit</i>	Tenaga Kerja/ <i>Employment</i>	N ilai (000)			
			Investasi/ <i>Investment</i>	Produksi/ <i>Production</i>	Bahan Baku/ <i>Raw Material</i>	Nilai Tambah/ <i>added Value</i>
1	2	3	4	5	6	7
B IKAHH						
Industri Giling Padi dan Olah						
1Beras	-	-	-	-	-	-
2Industri Tepung	-	-	-	-	-	-
3Industri Roti kue kering	-	-	-	-	-	-
4Industri Gula dll	-	-	-	-	-	-
5Industri Pengolahan Kopi	-	-	-	-	-	-
6Industri Es Batu	1	5	150.000	20.000	8.000	12.000
7Industri Macam-macam Es	-	-	-	-	-	-
8Industri Tempe	25	75	83.000	102.000	30.600	71.400
9Industri Tahu	-	-	-	-	-	-
10Industri Krupuk	3	11	90.000	75.000	37.500	37.500
11Industri Kue Basah	-	-	-	-	-	-
12Industri Prabot RT	63	300	3.552.000	2.250.000	1.350.000	900.000
13Industri Alat dapur	-	-	-	-	-	-
Jumlah	93	391	3.875.000	2.447.000	1.426.100	1.020.900

Sumber : Dinas Perindustrian Perdagangan Kab. Mukomuko
Data Masih bergabung dengan Kabupaten Mukomuko



 Mukomuko Dalam Angka 2007

Tabel 7.1.2. Banyaknya Unit Usaha, Tenaga Kerja, Produksi, Investasi, Bahan Baku, dan Nilai Tambah pada Industri Kecil Formal menurut Kelompok Industri di Kabupaten Mukomuko

Table Number of Establishment Units, Employment, Production, Investment, Row Materials, and Added Value in Non Formal Scale Manufacturing Establishment by Group in Mukomuko Regency

Tahun 2006

Kelompok Industri/ Group Of Manufacturing	Unit Usaha/ Establishment Unit	Tenaga Kerja/ Employment	N i l a i (000)			
			Investasi/ Invesment	Produksi/ Production	Bahan Baku/ Row Material	Nilai Tambah/ added Value
1	2	3	4	5	6	7
A IKAHH						
1 Industri Giling Padi dan Olah Beras	-	-	-	-	-	-
2 Industri Tepung	-	-	-	-	-	-
3 Industri Pengergajian Kayu	5	35	1.552.000	1.099.200	659.520	439.680
4 Industri Roti kue kering	-	-	-	-	-	-
5 Industri Gula dll	-	-	-	-	-	-
6 Industri Pengolahan Kopi	28	112	834.520	387.520	193.760	193.760
7 Industri Es Batu	1	5	150.000	20.000	6.000	14.000
8 Industri Macam-macam Es	-	-	-	-	-	-
9 Industri Tempe	25	75	83.000	102.000	45.900	56.200
10 Industri Tahu	-	-	-	-	-	-
11 Industri Krupuk	3	11	90.000	75.000	33.750	41.250
12 Industri Kue Basah	-	-	-	-	-	-
13 Industri Prabot RT	63	300	3.552.000	2.250.000	1.350.000	900.000
14 Industri Alat dapur	-	-	-	-	-	-
15 Industri Minyak Ater	-	-	-	-	-	-
Jumlah	125	538	6.261.520	3.933.720	2.288.930	1.644.890

Sumber : Dinas Perindustrian Perdagangan Kab. Mukomuko
Data Masih bergabung dengan Kabupaten Mukomuko



Mukomuko Dalam Angka 2007

Tabel Lanjutan
----- 7.1.2.
Table Continued

Kelompok Industri/ <i>Group Of Manufacturing</i>	Unit Usaha/ <i>Estabilish-ment Unit</i>	Tenaga Kerja/ <i>Employ-ment</i>	N i l a i (000)			
			Investasi/ <i>Invesment</i>	Produksi/ <i>Production</i>	Bahan Baku/ <i>Row Material</i>	Nilai Tambah/ <i>added Value</i>
1	2	3	4	5	6	7
B ILMEA						
1 Alat Pertanian dan Logam	25	150	288.000	164.000	49.200	114.800
2 Pemeliharaan dan Perbaikan Peralatan Pengerak Mula	40	120	255.200	315.200	189.120	125.700
3 Industri logam-logam lain	-	-	-	-	-	-
4 Pemeliharaan dan perbaikan elektronik komunikasi dan lainnya	-	-	-	-	-	-
5 Karoseri kendaraan Roda 4	-	-	-	-	-	-
6 Barang Perhiasan pribadi	-	-	-	-	-	-
7 Industri Batu bara	52	200	108.000	27.200	8.160	19.040
8 Industri genteng tanah	25	375	3.780.000	3.050.000	915.000	2.135.000
9 industri barang semen	-	-	-	-	-	-
10 Industri garmen dan tekstil	-	-	-	-	-	-
11 industri batik	1	5	150.000	50.000	30.000	20.000
12 Ind. Cetak dan penerbitan	27	59	594.000	40.000	105.000	105.000
13 Industri yang belum tergolong	-	-	-	-	-	-
Jumlah	170	909	5.175.200	3.646.400	1.296.480	2.519.540

Sumber : Dinas Perindustrian Perdagangan Kab. Mukomuko



 Mukomuko Dalam Angka 2007

7.2 Air Minum

WATER SUPPLY

Tabel 7.2.1. Banyaknya pelanggan, Produksi dan nilai Air Minum di Kabupaten Mukomuko


Table *Number of water Supply Castumer, Production, and value in Mukomuko Regenci*

2006			
Tahun/ Year	Pelanggan/ Cosumer	Produksi/ Production	Nilai Value (Rp)
1	2	3	4
2005	2.262	299.843	349.331.150
2006	-	-	-

Sumber : Perusahaan Daerah Air Minum Kabupaten Mukomuko

Source : *Regional Establismnt of Water Supply of Mukomuko Regenci*



 Mukomuko Dalam Angka 2007

Tabel 7.2.2. Banyaknya Air Minum yang disalurkan di Kabupaten Mukomuko
 ----- Menurut Bulan Operasional
 Table Number of Water supply in Mukomuko Regenci Operational Month.
 2006

Bulan/ Month	Air Minum yang disalurkan Water Supply (M ³)
1	2
Januari	20.379
Pebruari	24.189
Maret	24.771
April	28.280
Mei	26.956
Juni	27.426
Juli	29.229
Agustus	29.796
September	28.647
Oktober	23.790
Nopember	19.690
Desember	19.690

Sumber : Perusahaan Daerah Air Minum Kabupaten Mukomuko
 Source : Regional Establiment of Water Supply of Bengkulu Regency



Mukomuko Dalam Angka 2007

Tabel 7.2.3. Banyaknya Air Minum Yang disalurkan menurut jenis pelanggan di Kabupaten Mukomuko
 Table Number of Water Supply by Kind of Costumers in Mukomuko Regency

2006			
Tahun/ Year	Banyaknya pelanggan/ Costumer of Costumer	Produksi/ Production	Nilai/ Value (000 Rp)
1	2	3	4
A. Klasifikasi Berdasarkan Tarif Lama			
1.	Industri Kecil		
2.	Industri Besar		
3.	Niaga Kecil		
4.	Rumah Tangga A		
5.	Rumah Tangga B		
6.	Pemerintah		
7.	Sosial		
8.	Hidran Umum (HU)		
9.	Kran Umum (KA)		
10.	Terminal Air (TA)		
B. Klasifikasi Berdasarkan Tarif Baru			
1.	Kelompok I	42	11.769
2.	Kelompok II	2121	258.755
3.	Kelompok III	92	24.541
4.	Kelompok IV	7	4.778
JUMLAH		2.262	299.843
		349.331.150	

Sumber : Perusahaan Daerah Air Minum Kabupaten Mukomuko
 Source : Regional Establismnt of Water Supply of Mukomuko Regency



**7.3 LISTRIK
ELECTRICITY**

Tabel 7.3.1. Banyaknya Tenaga Listrik Yang Diproduksi, Terpasang Terjual, Dipakai Sendiri Dan Susut Menurut Kecamatan Di Kabupaten Mukomuko

Table Number Of Power Output, Instated, and Distributed by Sub Distric in Mukomuko Regency

2006

Kecamatan/ Distries	Sub	Produksi/ Output (Kwh)	Terpasang Instated (Kwh)	Terjual/ Distributed (Kwh)	Dipakai Sendiri/ Not Distributed (Kwh)	Susut/ Decreased (%)
1	2	3	4	5	6	
1. Mukomuko Selatan	}	4.047.024	2.320	4.011.824	35.200	14,9
2. Pondok suguh						
3. Teras Terunjam	}	4.760.616	2.780	4.065.948	48.522	13,7
4. Mukomuko Utara						
5. Lubuk Pinang						
Jumlah/Total		8.807.640	5.100	8.077.772	83.722	28,6

Sumber : Perusahaan Listrik Negara Cabang Mukomuko

Source : *Development of State Electric Copany Branch Arga Makmur*



Mukomuko Dalam Angka 2007

Tabel 7.3.2. Banyaknya Tenaga Listrik Terjual Menurut Pelanggan Dirinci Menurut Kecamatan Di Kabupaten Mukomuko
 Table Number Of Power Output, Instated, by Kind of and Sub Distric in Mukomuko Regency

2006 (Kwh)

Kecamatan/ Distries	Sub	Rumah Tangga/ Houshold	Usaha/ Bussines	Industri/ Industrial	Umum General	Jumlah/ Total
1		2	3	4	5	6
1. Mukomuko Selatan.		2.038	372.444	168	187.668	560.280
2. Pondok suguh		2.507				
3. Teras Terunjam		452				
4. Mukomuko Utara		3.112	511.368	-	201.012	712.380
5. Lubuk Pinang		1.400				
Jumlah/ Total		9.509	883.812	168	388.680	1.272.660

Sumber : Perusahaan Umum Listrik Negara Cabang Mukomuko

Source : Development of State Electric Copany Branch Arga Makmur



 Mukomuko Dalam Angka 2007

Tabel 7.3.3. Nilai Tenaga Listrik Terjual Menurut Jenis Pelanggan Dirinci Menurut Kecamatan Di Kabupaten Mukomuko
 Table Number Of Power Output, distributed by Kind of Costumer and Sub distric in Mukomuko Regency
 2006 (000 Rp)

Kecamatan/ Sub Distries	Rumah Tangga/ Houshold	Usaha/ Bussines	Industri/ Industrial	Umum/ General	Jumlah/ Total
1	2	3	4	5	6
1. Mukomuko Selatan	1.511.148.900	241.723.020	4.333.440	64.468.404	1.821.673.764
2. Pondok suguh					
3. Teras Terunjam	1.956.970.560	162.037.980	-	161.241.960	2.280.250.500
4. Mukomuko Utara					
5. Lubuk Pinang					
Jumlah/Total	3.468.119.460	403.761.000	4.333.440	225.710.364	4.101.924.264

Sumber : Perusahaan Listrik Negara Cabang Mukomuko

Source : Development of State Electric Copany Branch Arga Makmur



Mukomuko Dalam Angka 2007

7.4. PERUMAHAN
HOUSES BUILDING

Tabel 7.4.1. Realisasi Kredit Pemilikan Rumah Melalui Perum Perumnas Menurut Model Rumah di Kabupaten Mukomuko
Table 7.4.1. Realization of Housing Mortgage Financed by Perum Perumnas and Tipe Mukomuko Regency 2006

Model/ Type	2006
1	2
1. D36	Perumnas belum ada

Sumber : Perum Perumnas Cabang Mukomuko
Source : Branch II National Urban Development Corporation Unit of Arga Makmur



Tabel 7.4.2. Realisasi Pembagunan Perumahan Melalui Perum Perumnas Menurut Model Rumah Di Kabupaten Mukomuko
Table

2006

Model/ Type	2006
1	2

1. D36 Perumnas belum ada

Sumber : Perum Perumnas Cabang Mukomuko

Source : *Branch II National Urban Depelopement Corporation Unitf of Arga Makmur*



Mukomuko Dalam Angka 2007

Tabel 7.5.2. Nilai Pemasaran Batubara Yang Di Eksport Dari Dalam Negeri Dirinci Per Bulan Di Kabupaten Mukomuko
Table Value Of Fereign and Domestic Sale of Coal by month in MukomukoRegenci
 2006 (Ton)

Bulan/ Month	Pemasaran/ sale		Jumlah / Total
	Luar Negeri/ Eksport	Dalam Negeri/ Domestic	
1	2	3	4
Januari / January	0	0	0
Pebruari / February	0	0	0
Maret / Maret	0	0	0
April / April	0	0	0
Mai / May	0	0	0
Juni / Juny	0	0	0
Juli / July	0	0	0
Agustus / Augustus	0	0	0
September / September	0	0	0
Oktober / October	0	0	0
Nopember / November	0	0	0
Desember / Desember	0	0	0

Sumber : Badan Lingkungan Hidup, Pertambangan dan Energi Kab. Mukomuko



PERDAGANGAN PERDAGANGAN & 8

<http://mukomukokab.bps.go.id>



 Mukomuko Dalam Angka 2007

VIII. PERDAGANGAN

Sektor Perdagangan yang meliputi perdagangan besar, perdagangan menengah dan perdagangan kecil dan mempunyai Surat Izin Usaha Perdagangan (SIUP) yang diterbitkan Dinas Perdagangan dan Perindustrian Kabupaten Mukomuko pada tahun 2006 yaitu berjumlah 154 buah yang rinciannya dapat dilihat pada Tabel 8.1.1.

<http://mukomukokab.bps.go.id>



Mukomuko Dalam Angka 2007

VIII. TRADING

Trading sectors was covering most of big trade, mediate trade, and small trade which have SIUP from Trade Departement Office of Mukomuko Regency. The total was 154 which it is specification could we see from table 8.1.1.

<http://mukomukokab.bps.go.id>



 Mukomuko Dalam Angka 2007

III. PERDAGANGAN

8.1. Jumlah Usaha Perdagangan

Tabel : Surat Izin Usaha Perdagangan (SIUP) Yang Diterbitkan Di
----- 8.1.1. Kabupaten Mukomuko Berdasarkan Golongan Usaha
Table *The Permit Letter Of Effort Trade*
In Mukomuko Regency

2006

Bulan <i>Month</i>	Golongan Usaha			Jumlah <i>Total</i>
	Perdagangan Besar (PB) <i>Big Trade</i>	Perdagangan Menengah (PM) <i>Semi Trade</i>	Perdagangan Kecil (PK) <i>Little Trade</i>	
1	2	3	4	5
1. JANUARI/ <i>January</i>	-	2	6	8
2. PEBRUARI/ <i>February</i>	-	3	8	11
3. MARET/ <i>March</i>	-	2	38	40
4. APRIL/ <i>April</i>	-	-	17	17
5. MEI/ <i>May</i>	-	-	24	24
6. JUNI/ <i>Juni</i>	1	-	14	15
7. JULI/ <i>July</i>	-	-	10	10
8. AGUSTUS/ <i>August</i>	-	-	5	5
9. SEPTEMBER/ <i>September</i>	-	-	5	5
10. OKTOBER/ <i>October</i>	-	2	8	10
11. NOPEMBER/ <i>November</i>	-	-	6	6
12. DESEMBER/ <i>December</i>	-	-	3	3
Jumlah / <i>Total</i>	1	9	144	154

Sumber : Dinas Perindag, Koperasi dan UKM Kab. Mukomuko

Saurce : Service Office Of Trade Department In Mukomuko regency




Mukomuko Dalam Angka 2007

Tabel Jumlah TDP (Tanda Daftar Perusahaan) Yang Diterbitkan
 ----- 8.1.2. Di Kabupaten Mukomuko tahun 2006
 Table *Numbers Of Establishment Registered Published By Type
 In Mukomuko Regency 2006*

2006	
Bulan	
1	
Januari	
Februari	
Maret	
April	
Mei	
Juni	Data belum tersedia
Juli	
Agustus	
September	
Oktober	
November	
Desember	
Jumlah	

Sumber : Dinas Perindag , Koperasi dan UKM Kabupaten Mukomuko
 Source : *Service Office Of Trade Departement In Mukomuko Regency*



 Mukomuko Dalam Angka 2007

TRANSPORTASI DAN KOMUNIKASI



 Mukomuko Dalam Angka 2007

IX .TRANSPORTASI DAN KOMUNIKASI

9.1 Jalan Raya

Jalan merupakan sarana yang paling utama untuk kelancaran perekonomian, pembangunan dan sektor lainnya di Kabupaten Mukomuko.

Pada tahun 2006 panjang jalan di Kabupaten Mukomuko :

@ Diaspal	= 125,0 Km
@ Kerikil / Koral	= 1.029,25 Km
@ Tanah	= 254,2 Km

9.2 Angkutan Darat.

Sarana Angkutan Darat yang diuji di Kabupaten Mukomuko terdiri dari mobil barang umum sebanyak 960 buah dan swasta 1299 buah. Selanjutnya dapat dilihat pada Tabel 9.2.1.

9.3 Pos dan Telekomunikasi

Pada tahun 2006 Kantor Pos yang terdapat di Kabupaten Mukomuko sebanyak 5 buah.

Kapasitas pesawat telepon di Kabupaten Mukomuko pada tahun 2006 sebanyak 1.024 buah.



 Mukomuko Dalam Angka 2007

IX .TRANSPORTATION DAN COMUNICATION

9.1 Highway

Road was main supply for smoothness of economy, government and another sectors in Mukomuko Regency 2006 :

<i>@ Asphalt</i>	<i>= 125,0 Km</i>
<i>@ Crevel</i>	<i>= 1.029,25 Km</i>
<i>@ Land</i>	<i>= 254,2 Km</i>

9.2 Land Transport

Supply of lands transport in Mukomuko Regency at 2006 is :

<i>a. Bus of General Passenger</i>	<i>=</i>
<i>b. Bus of General</i>	<i>=</i>
<i>c. Bus of Private</i>	<i>=</i>
<i>d. General Cargo Car</i>	<i>= 960</i>
<i>e. Private Cargo Car</i>	<i>= 1299</i>

9.4.Post and Telecommunication

In 2006 Post Office in Mukomuko Regency had 5 Units.

*And the capacity of extention telephone in Mukomuko Regency was :
1.024 units*



Mukomuko Dalam Angka 2007

IX. TRANSPORTASI DAN KOMUNIKASI

9.1. JALAN RAYA

Tabel 9.1.1. Panjang Jalan Menurut Permukaan dan Kecamatan Di Kabupaten Mukomuko
Table Length Of Roads by Surface and Sub Districts In Mukomuko Regency
2006 (Km)

KECAMATAN <i>Sub Districts</i>	DIASPAL <i>Asphalt</i>	KORAL/KERIKIL <i>Cravel</i>	TANAH <i>Barth</i>	LAINNYA <i>Others</i>
1	2	3	4	5
1. Mukomuko Selatan	18	803	44,7	0
2. Pondok Sugh	17	59	45	0
3. Teras Terunjam	24,4	66,75	81,5	0
4. Mukomuko Utara	20,6	88,8	59	0
5. Lubuk Pinang	45	11,7	24	0
Kab. Mukomuko <i>Mukomuko Regency</i>	125	1.029,25	254,2	0

Sumber : Dinas Perhubungan dan Pariwisata Kabupaten Mukomuko




 Mukomuko Dalam Angka 2007

Tabel 9.1.2. Panjang Jalan Menurut Kelas Jalan dan Kecamatan Di Kabupaten Mukomuko
Table Length Of Roads at Sub Districs by Class Of Roads In the Mukomuko Regency 2006 (Km)

Kecamatan <i>Sub Districs</i>	Kelas Jalan / <i>class of Roads</i>			
	I	II	III	III C
1	2	3	4	5
1. Mukomuko Selatan	0	0	18	125
2. Pondok Sugh	0	0	17	104
3. Teras Terunjam	0	0	43,4	148,25
4. Mukomuko Utara	0	0	20,6	147,8
5. Lubuk Pinang	0	0	45	35,70
Kab. Mukomuko <i>Mukomuko Regency</i>	0	0	144	560,75

Sumber : Dinas Perhubungan dan Pariwisata Kabupaten Mukomuko



 *Mukomuko Dalam Angka 2007*

Tabel 9.1.3. Panjang Jalan Menurut Kondisinya dan Kecamatan Di Kabupaten Mukomuko
Table Length Of Roads At Sub Districs Roads By Condition In Mukomuko regency
 2006(Km)

Kecamatan <i>Sub Districs</i>	Baik <i>Good</i>	Sedang <i>Moderate</i>	Rusak <i>Damage</i>	Rusak Berat <i>Badly damag</i>
1	2	3	4	5
1. Mukomuko Selatan	7,5	3,5	5	2
2. Pondok Suguh	8	2,5	1,5	5
3.Teras Terunjam	25	7,4	4	7
4. Mukomuko Utara	15	1,5	2,5	1,6
5. Lubuk Pinang	31	9,5	3,5	1
Kab. Mukomuko <i>Mukomuko Regency</i>	86,5	24.4	16.5	16.6

Sumber : Dinas Perhubungan dan Pariwisata Kabupaten Mukomuko



Mukomuko Dalam Angka 2007

9.2. KENDARAAN BERMOTOR

Tabel Banyaknya Kendaraan Bermotor yang Diuji Setiap Bulan

----- 9.2.1. Di Kabupaten Mukomuko

Table *Number Of Motor Vehicles Testal Every Month*

In Mukomuko Regency

2006

Bulan / Month	PENUMPANG	Bus / Buses			Mobil Barang/ Cargo Car			Jumlah Total
		Pen. Umum Passenger	Umum General	Swasta Private	Dinas Govern	Umum General	Swasta Private	
1	2	3	4	5	6	7	8	9
1. Januari	-				80	102		182
2. Pebruari	-				55	75		130
3. Maret	-				58	150		208
4. April	-				76	80		156
5. Mei	-				83	125		208
6. Juni	-				44	86		130
7. Juli	-				168	136		304
8. Agustus	-				69	91		160
9. September	-				98	121		219
10. Oktober	-				77	106		183
11. November	-				79	144		223
12. Desember	-				73	83		156
Jumlah Total	-				960	1299		2259

Sumber : SAMSAT Kabupaten Mukomuko



 Mukomuko Dalam Angka 2007

9.3. POS DAN TELEKOMUNIKASI


Tabel 9.3.1. Banyaknya Kantor Pos Menurut Kecamatan Di Kabupaten Mukomuko
----- 9..3.1. Di Kabupaten Mukomuko
Table *Number of Post Office by Sub Districts In Mukomuko regency 2006*

Kecamatan Sub districts	Kantor Pos <i>General Post Office</i>	Kantor Pos tambahan <i>Mentary Supple</i>	Kantor Pos Pembantu <i>Auxiliary Post</i>
1	2	3	4
1. Mukomuko Selatan	1	-	-
2. Pondok Suguh	1	-	-
3. Teras Terunjam	1	-	-
4. Mukomuko Utara	1	-	-
5. Lubuk Pinang	1	-	-
Kab. Mukomuko <i>Mukomuko Regency</i>	5	-	-

Sumber : Kantor Pos dan Giro Kabupaten Mukomuko

Source : *Post Office Of Mukomuko regency*



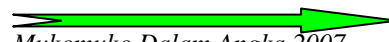
 Mukomuko Dalam Angka 2007

Tabel
----- 9.3.2
Table
Banyaknya Surat Melalui Kantor Pos di Kecamatan
Dalam Kabupaten Mukomuko
*Number Of Letter Via Post Office At Sub Districs
In Mukomuko regency
2006*

Kecamatan <i>Sub Districs</i>	Dikirim / <i>Sent</i>			Diterima / <i>Received</i>		
	Bukan Pos Udara <i>Non Air mail</i>	Pos Udara <i>Air Mail</i>	Kilat Khusus <i>Special Express</i>	Bukan Pos Udara <i>Non Air mail</i>	Pos Udara <i>Air Mail</i>	Kilat Khusus <i>Special Express</i>
1	2	3	4	5	6	7
1. Mukomuko Sel.	1.076	760	1.200	720	650	1.600
2. Pondok Suguh	720	470	600	70	260	700
3. Teras Terunjam	800	270	800	60	160	370
4. Mukomuko Utara	1.230	437	967	90	210	460
5. Lubuk Pinang	960	364	376	19	137	410
Kab. Mukomuko <i>Mukomuko regency</i>	4.786	2.301	3.934	959	1.417	3.540

Sumber : Kantor Pos dan Giro Kabupaten Mukomuko
Source : Post Office Of Mukomuko Regency



 Mukomuko Dalam Angka 2007

Tabel
----- 9.3.3.
Table
Banyaknya Surat Kilat yang Dikirim dan Diterima Menurut Kantor Pos di Kecamatan dalam Kabupaten Mukomuko
Number Of Express Letters Sent And Received By Post Office At Sub Districts In Mukomuko Regency
2006

Kecamatan <i>Sub Districts</i>	Dikirim / <i>Sent</i>			Diterima / <i>Received</i>		
	Kilat Biasa <i>Express</i>	Kilat Tercatat <i>Registered</i> <i>Express</i>	Jumlah <i>Total</i>	Kilat Biasa <i>Express</i>	Kilat Tercatat <i>Registered</i> <i>Express</i>	Jumlah <i>Total</i>
1	2	3	4	5	6	7
1. Mukomuko Sel	366	-	366	465	-	465
2. Pondok Sugh	276	-	276	369	-	369
3. Teras Terunjam	366	-	366	274	-	274
4. Mukomuko Ut.	579	-	579	369	-	369
5. Lubuk Pinang	270	-	270	276	-	276
Jumlah <i>Total</i>	1.857	-	1.857	1.753	-	1.753

Sumber : Kantor Pos dan Giro Kabupaten Mukomuko
Source : Post Office Of Mukomuko Regency




 Mukomuko Dalam Angka 2007

Tabel
----- 9.3.4.
Table
Banyaknya Surat Tercatat yang Dikirim dan Diterima Menurut Kantor Pos di Kecamatan dalam Kabupaten Mukomuko
Number Of Registered Letters Sent And Received By Post Office At Sub Districts In Mukomuko Regency
2006

Kecamatan <i>Sub Districts</i>	Dikirim / <i>Sent</i>			Diterima / <i>Received</i>		
	Dalam Negeri <i>Domes-tics</i>	Luar Negeri <i>Interna-tional</i>	Jumlah <i>Total</i>	Dalam Negeri <i>Domes-tics</i>	Luar Negeri <i>Interna-tional</i>	Jumlah <i>Total</i>
1	2	3	4	5	6	7
1. Mukomuko Sel	670	16	686	270	10	280
2. Pondok Suguh	436	10	446	116	15	131
3. Teras Terunjam	274	11	285	181	10	191
4. Mukomuko Ut	369	20	399	70	25	95
5. Lubuk Pinang	261	11	272	135	20	155
Jumlah <i>Total</i>	2.010	68	2.088	772	80	852

Sumber : Kantor Pos dan Giro Kabupaten Mukomuko
Source : *Post Office Of Mukomuko Regency*



 Mukomuko Dalam Angka 2007

Tabel 9.3.5. Banyaknya Pengiriman Pos Paket Menurut Kecamatan Di Kabupaten Mukomuko
Table Number Of Parcels Sent By Sent Office Of Sub Districts In Mukomuko Regency 2006

Kecamatan <i>Sub Districts</i>	Dalam Negeri <i>Domestics</i>	Luar Negeri <i>International</i>
1	2	3
1. Mukomuko Selatan	96	-
2. Pondok Suguh	46	-
3. Teras Terunjam	76	-
4. Mukomuko Utara	85	-
5. Lubuk Pinang	92	-
Jumlah <i>Total</i>	399	-

Sumber : Kantor Pos dan Giro Kabupaten Mukomuko
Source : Post Office Of Mukomuko Regency



Mukomuko Dalam Angka 2007

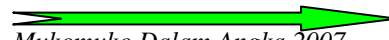
Tabel Banyaknya Wesel Pos dan Nilainya Menurut Kecamatan
 ----- 9.3.6. Di Kabupaten Mukomuko
 Table *Number Of Money Order and Value By Post Office Of Sub
 Districs in Mukomuko Regency*
 2006

Kecamatan Sub Districs	Dikirim / Sent (000 Rp)		Bayar / Paid (000 Rp)	
	Wesel Money Order	Nilai Value	Wesel Money Order	Nilai Value
1	2	3	4	5
1. Mukomuko Selatan	971	80.760.000	460	670.000.000
2. Pondok Suguh	496	77.696.000	373	370.000.000
3. Teras Terunjam	869	89.060.000	640	870.500.000
4. Mukomuko Utara	969	97.000.000	870	645.000.000
5. Lubuk Pinang	473	80.600.500	467	30.680.000
Jumlah Total	3.778	425.116.500	2.810	2.586.180.000

Sumber : Kantor Pos dan Giro Kabupaten Mukomuko

Source : *Post Office Of Mukomuko Regency*




 Mukomuko Dalam Angka 2007

Tabel 9.3.7 Banyaknya Pendapatan Kantor Pos Kabupaten Mukomuko Menurut Kecamatan
 Table Number Income Post Office in Mukomuko Regency At Sub Districs
 2006

Kecamatan Sub Districs	Pendapatan / Income (000 Rp)				
	Surat Letters	Paket Parcels	Bea Wesel Money order	Bea Pos Bea Post	Jumlah Total
1	2	3	4	5	6
1. Mukomuko Selatan	720.000		4.100.000		
2. Pondok Suguh	639.000		2.600.000		
3. Teras Terunjam	969.700		4.700.000		
4. Mukomuko Utara	2.700.000		5.460.000		
5. Lubuk Pinang	13.100.000		7.609.000		
Jumlah Total	18.128.700		24.469.000		

Sumber : Kantor Pos dan Giro Kabupaten Mukomuko
 Source : Post Office Of Mukomuko regency



 Mukomuko Dalam Angka 2007

Tabel 9.3.8. Banyaknya Pesawat Telepon Menurut Sambungan Induk dan Cabang Di Kabupaten Mukomuko
Numbers of Telephones By Originist Conection and Branch Connected By Sub Districs In Mukomuko Regency 2006

Kecamatan <i>Sub Districs</i>	Kapasitas <i>Capacity</i>	Sambungan Induk <i>Original Connection</i>	Samb. Cabang <i>Branch Connection</i>
1	2	3	4
1. Mukomuko Selatan	512	386	-
2. Pondok Sugu	-	-	-
3. Teras Terunjam	-	-	-
4. Mukomuko Utara	512	609	-
5. Lubuk Pinang	-	-	-
Jumlah <i>Total</i>	1.024	995	-

Sumber : Kantor Cabang Telekomunikasi Kabupaten Mukomuko

Source : *Branch Establishment Telecommunication Of Mukomuko Regency*




Tabel 9.3.9. Banyaknya Pesawat Telepon Menurut Kecamatan Di Kabupaten Mukomuko
 ----- 9.3.9. Di Kabupaten Mukomuko
 Table *Numbers of Telephones By Originst Conection and Branch Connected By Sub Districs In Mukomuko Regency 2005-2006*

Kecamatan <i>Sub Districs</i>	2 0 0 5	2006
1	2	3
1. Mukomuko Selatan	386	386
2. Pondok Suguh	-	-
3. Teras Terunjam	-	-
4. Mukomuko Utara	609	609
5. Lubuk Pinang	-	-
Jumlah <i>Total</i>	995	995

Sumber : Kantor Cabang Telekomunikasi Kabupaten Mukomuko
 Source : *Branch Establishment Telecommunication Of Mukomuko Regency*



 Mukomuko Dalam Angka 2007

Tabel
----- 9.3.10
Table


Banyaknya Pendapatan Telekomunikasi
Di Kabupaten Mukomuko
*Numbers Of Income Telecommunications
In Mukomuko Regency*
2005-2006

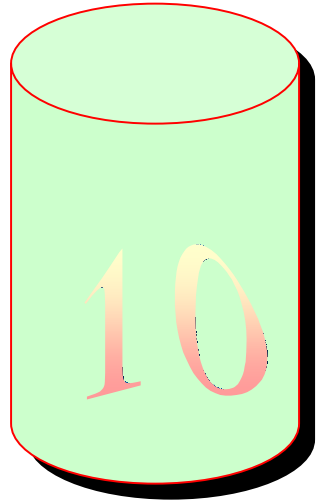
T A H U N <i>Years</i>	PULSA <i>Pulsa</i> (000 Rp)	TELEGRAM <i>Telegram</i> (000 Rp)	Lainnya <i>Orther</i> (000 Rp)	Jumlah <i>Total</i> (000 Rp)
1	2	3	4	5
2005	1.380.000	0	0	1.380.000
2006				

Sumber : Kantor Cabang Telekomunikasi Kabupaten Mukomuko

Source : *Branch Establiment Telecommunication Of Mukomuko Regency*



 Mukomuko Dalam Angka 2007



KEJUANGAN

<http://mukomukokab.go.id>



 Mukomuko Dalam Angka 2007

X. KEUANGAN DAERAH

Keuangan daerah mencakup penerimaan dan pengeluaran Pemerintahan Daerah. Pada Tahun Anggaran 2005 jumlah penerimaan Kabupaten Mukomuko sebesar Rp 79.687.201,448. Sedangkan jumlah pengeluaran sebesar Rp 75.807.528,849.

Untuk pertumbuhan realisasi penerimaan dan pengeluaran pada tahun 2006, belum ada, karena pada tahun sebelumnya data masih tergabung dengan Kabupaten Mukomuko, sehingga belum bisa dibandingkan.

<http://mukomukokab.bps.go.id>



 *Mukomuko Dalam Angka 2007*

X. REGIONAL FINANCE

Regional Finance consisted of acceptance and expenditure. In 2005, acceptance was 79.687.201,448 and expenditure was 75.807.528,849.

*For development of acceptance and expenditure realization not available.
It cause, in year before, data in group of Mukomuko Government.*

<http://mukomukokab.bps.go.id>



Mukomuko Dalam Angka 2007

X. KEUANGAN

10.1 KEUANGAN DAERAH

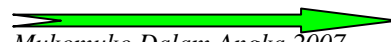
Tabel
----- 10.1.1 Realisasi Penerimaan/Pengeluaran dan Surplus/Defisit
Daerah Otonom Tingkat II Kabupaten Mukomuko
Table *Actual Receipt Expenditure and Surplus /Deficit of
Second Stage Regional in Mukomuko Regency*
2006
(000 Rp.)

Tahun Anggaran / <i>Fiscal Year</i>	Penerimaan / <i>Receipt</i>	Pengeluaran / <i>Expenditure</i>	Surplus/ Defisit <i>Surplus/defisit</i>
1	2	3	4
2005	114.998.900.087	106.464.933.566	8.533.966.521

Sumber : Bagian Keuangan Pemda Kabupaten Mukomuko
Source : Central Board of Statistics Mukomuko Regency

Tabel Realisasi Penerimaan Daerah Otonom Kabupaten Mukomuko




Mukomuko Dalam Angka 2007

Tabel Realisasi Pengeluaran Daerah Otonom Tingkat II Mukomuko
 ----- 10.1.3
 Table *Actual expenditures Second stage Regional Of Mukomuko Regency*

2006 (000 Rp.)

Tahun Anggaran/ Fiscal Year	Belanja Aparatur/ Expenditures of Aparaturs	Belanja Pelayanan Publik/ Expenditures Of Public Services	Surplus/ Defisit Surplus/defisit	Jumlah/ Total
1	2	3	4	5
2005	57.052.832.596	49.412.100.970	11.1043352.734	106.464.933.566

Sumber : Bagian Keuangan Pemda Kabupaten Mukomuko
 Source : *Central Board of Statistics Mukomuko Regency*



 Mukomuko Dalam Angka 2007


Tabel 10.1.4 Pertumbuhan Realisasi Penerimaan/Pengeluaran dan Surplus/Defisit Daerah Otonom Kabupaten Mukomuko
Development of Actual Receipt Expenditure and Surplus / Defisit Of Second Stage Regional in Mukomuko Regency 2006

Tahun Anggaran / <i>Fiscal Year</i>	Penerimaan / <i>Receipt</i>	Pengeluaran / <i>Expenditure</i>	Surplus/defisit
1	2	3	4

2006

Sumber : Bagian Keuangan Pemda Kabupaten Mukomuko
Source : Central Board of Statistics Mukomuko Regency



 Mukomuko Dalam Angka 2007

Tabel 10.1.5. Banyaknya Wajib Pajak Menurut Sektor Per Kecamatan di Kabupaten Mukomuko
 Table Number Of Tax Payer by Sector Per Sub Districts In Mukomuko Regency
 2005

Kecamatan / Sub Districts	Pedesaan / Rular	Perko- taan /urban	Perke- bunan / Estate	Kehu- tanan / Foresty	Pertam- bangan/ Mining
1	2	3	4	5	6
1. Mukomuko Selatan	11.303	-	4	-	-
2. Pondok Suguh	5.888	-	2	2	-
3. Teras Terunjam	13.830	-	-	-	-
4. Mukomuko Utara	9.070	813	3	-	-
5. Lubuk Pinang	11.303	-	-	-	-
Jumlah / Total	51.394	813	9	2	-

Sumber : Dinas Pendapatan Daerah Kabupaten Mukomuko
 Source : Regional Income Service Of Mukomuko Regency



Mukomuko Dalam Angka 2007

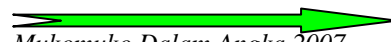
Tabel Realisasi Penerimaan Pajak Bumi dan Bangunan (PBB)
 ----- 10.1.6. Menurut Sektor dan Kecamatan di Kabupaten Mukomuko
 Table *Realization of Land and Building Taxes Receives by Sector and Sub District in Mukomuko Regency*

2005 (Rp)

Kecamatan / Sub Districts	Pedesaan / Rular	Perkotaan/ Urban	Perkebunan/ Estate	Kehutanan/ Forest
1	2	3	4	5
1. Mukomuko Selatan	22.683.397	-	583.036.813	-
2. Pondok Suguh	24.509.406	-	168.495.961	18.000.000
3. Teras Terunjam	8.558.195	-	-	-
4. Mukomuko Utara	21.531.007	-	482.232.052	-
5. Lubuk Pinang	14.396.224	-	-	-
Jumlah / Total	91.678.211	-	1.233.764.826	18.000.000

Sumber : Dinas Pendapatan Daerah Kabupaten Mukomuko
 Source : Regional Income Service Of Mukomuko Regency




 Mukomuko Dalam Angka 2007

Tabel Realisasi Penerimaan Pajak Netto Per Bulan
 ----- 10.1.7. di Kabupaten Mukomuko Tahun 2005
 Table *Realization Of Netto Taxes Receives in Mukomuko Regency*
 2005

Bulan / Month	Realisasi / Realization
	2005 (Rp)
1	2
Januari / January	12.247.980
Pebruari / February	3.770.000
Maret / March	3.460.000
April / April	2.101.000
Mei / Mey	3.100.085
Juni / June	436.550
Juli / July	2.949.392
Agustus / August	475.360
September /Septmber	5.678.262
Oktober / October	2.616.345
Nopember / November	5.511.220
Desember / December	71.464.861
Jumlah /Total	113.811.055

Sumber : Dinas Pendapatan Daerah Kabupaten Mukomuko



 Mukomuko Dalam Angka 2007

Tabel 10.2.1. Banyaknya Koperasi yang Berbadan Hukum dan Koperasi Sekolah Per Kecamatan di Kabupaten Mukomuko
Number of Organized Cooperatives and School Cooperatives Per Sub District in Mukomuko Regency

Kecamatan / Sub district	KUD / Village Unit Coops	KPN/ Labour coops	Maha- siswa /Pemuda Student and Youth	Wanita/ Women of Coops	Non KPN / Labour of Non Coop	Sekolah/ School of Coop	Lainya/ Others
1	2	3	4	5	6	7	8
1. MukomukoSel	6	2	-	-	1	-	9
2. Pondok Sugh	2	-	-	-	-	-	3
3. TerasTerunjam	4	-	-	-	-	-	8
4. Mukomuko Ut	1	2	-	-	1	-	11
5. Lubuk Pinang	8	-	-	-	-	-	2
Jumlah / Total	21	4	-	-	-	-	33

Sumber Data : Dinas Perindag, Koperasi dan UKM Kab. Mukomuko
Source : Departement Of Coopertives in Mukomuko Regency



Mukomuko Dalam Angka 2007

Tabel
----- 10.2.2.
Table

Banyaknya Anggota Koperasi yang Berbadan Hukum dan Koperasi Sekolah Per Kecamatan di Kab. Mukomuko
Number of Member of Legally Organized Cooperatives and School Cooperatives Per Sub District in Mukomuko Regency

2005

Kecamatan / Sub district	KUD / Village Unit Coops	KPN/ Labour coops	Maha-siswa /Pemuda A of Student and Youth	Wanita/ Women of Coops	Non KPN / Labour of Non Coop	Sekolah/ School of Coop	Lainya/ Others
1	2	3	4	5	6	7	8
1. Mukomuko Sel	1.641	0	0	0	0	0	0
2. Pondok Suguh	717	161	0	0	0	0	0
3. Teras Terunjam	1.621	0	0	0	0	0	0
4. Mukomuko Ut	92	0	0	0	0	0	21
5. Lubuk Pinang	3.298	331	0	0	0	0	0
Jumlah / Total	5.892	492	0	0	0	0	21

Sumber Data : BKPM dan Koperasi Kab. Mukomuko

Source : Departement Of Coopertives In Mukomuko Regency



Mukomuko Dalam Angka 2007

Tabel 10.2.3. Banyaknya Anggota, Simpanan dan Volume Usaha Per Kecamatan di Kabupaten Mukomuko
 Table Number of Member, Deposite and Gross Output per Sub District in Mukomuko Regency
 2006

Kecamatan / Sub District	Anggota / Member	Simpanan/ Deposite	Volume Usaha / Groos Output
1	2	3	4
1. Mukomuko Selatan			
2. Pondok Suguh			
3. Teras Terunjam			
4. Mukomuko Utara			
5. Lubuk Pinang			
Kab. Mukomuko / Mukomuko Regncy			

Sumber Data : BKPM dan Koperasi Kab. Mukomuko
 Source : Departement Of Coopertives in Mukomuko Regency




Mukomuko Dalam Angka 2007

Tabel Struktur Koperasi Yang Berbadan Hukum
 ----- 10.2.4. Per Kecamatan di Kabupaten Mukomuko 2006
 Table *Structure Of Legally Organiced Per Sub District in Mukomuko Regency 2006*

Kecamatan/ Sub District	KUD/ Village Unit Coops	Angota/ Members	Simpanan/ Deposite	Cadangan/ Reserve
1	2	3	4	5
1. Mukomuko Sel				
2. Pondok Suguh				
3. Teras Terunjam				
4. Mukomuko Ut				
5. Lubuk Pinang				
Jumlah / Total				

Sumber Data : BKPM dan Koperasi Kab. Mukomuko
 Source : *Departement Of Coopertives in Mukomuko Regency*



 Mukomuko Dalam Angka 2007


Tabel
----- 10.2.5. Struktur Koperasi Non KUD Yang Berbadan Hukum
Per Kecamatan di Kabupaten Mukomuko 2006
Table
*Structure Of Non Village Unit Coops Legally Organiced
Per Sub District in Mukomuko Regency 2006*

Kecamatan/ Sub District	Non KUD/ Non Village Unit Coops	Angota/ Members	Simpanan/ Deposit (000)	Cadangan/ Reserve (000)
1	2	3	4	5
1. Mukomuko Selatan				
2. Pondok Suguh				
3. Teras Terunjam				
4. Mukomuko Utara				
5. Lubuk Pinang				
Jumlah / Total				

Sumber : BKPM dan Koperasi Kab. Mukomuko
Source : *Departement Of Coopertives in Mukomuko Regency*



 Mukomuko Dalam Angka 2007



PENDAPATAN

REGIONAL
REGIONAL

<http://mukomuko.kab.go.id>



Mukomuko Dalam Angka 2007

XI .PENDAPATAN REGIONAL

II. 1. TINJAUAN EKONOMI KABUPATEN MUKOMUKO

Pertumbuhan ekonomi regional Kabupaten Mukomuko tahun 2006 berdasarkan Produk Domestik Regional Bruto atas dasar harga konstan 2000 adalah 4,6 %. PDRB sektoral yang dapat dilihat pada tabel 11.

II.2. PERKEMBANGAN EKONOMI SEKTORAL SERTA PERANANNYA.

Peningkatan perekonomian Mukomuko tahun 2006, tidak terlepas dari andilnya beberapa sektor yang ikut memicu peningkatan tersebut, diantaranya adalah Sektor Pertanian pada tahun 2006 sebesar 4,66 %, hal ini disebabkan karena ada beberapa subsektor Pertanian pertumbuhannya antara lain Tanaman Perkebunan . Sektor pertanian merupakan sektor andalan yang sumbangannya cukup besar terhadap PDRB.


Sektor Pertambangan tahun 2006 sebesar 3,5 %, Sektor Industri pengolahan tahun 2005 sebesar 2,8 %,Sektor Listrik, gas dan air minum mengalami pertumbuhan 2,12 %, Sektor Bangunan mengalami pertumbuhan sebesar 6,42 %, Sektor Perdagangan tahun 2006 sebesar 4,05 % sedangkan Sektor Pengangkutan tahun 2006 sebesar 7,31 % . Untuk Sektor Perbankan tahun 2006 ini mengalami pertumbuhan sebesar 4,68 % .

Sedangkan pertumbuhan sektor Jasa-jasa pada tahun 2006 ini mengalami pertumbuhan sebesar 6,67 % .

Berdasarkan Produk Domestik Regional Bruto tahun 2006 atas dasar harga berlaku, Sektor Pertanian masih menjadi tumpuan perekonomian Kabupaten Mukomuko yang kontribusinya sebesar 51,84 % terhadap Produk Domestik Regional Bruto secara keseluruhan . Sektor kedua yang cukup besar sumbangannya adalah Perdagangan, Hotel dan Restoran dengan peranannya 18,69 % .

Sektor lain yang sumbangannya cukup berarti adalah Sektor Pengangkutan dan Komunikasi pada tahun ini sebesar 3,98 %, Selanjutnya adalah Sektor Jasa-jasa



 Mukomuko Dalam Angka 2007

yang kontribusinya sebesar 6,19%, Sektor Jasa-jasa ini termasuk juga jasa pemerintahan.

Sektor yang Kontribusinya cukup besar yaitu Sektor Bangunan yang mencapai 2,65 %, kemudian adalah sektor keuangan,persewaan dan jasa perusahaan yaitu sebesar 3,54 % disusul dengan Sektor industri pengolahan yang kontribusinya mencapai 6,28 %, dan sektor pertambangan dan penggalian sebesar 6,63 % sedangkan sektor yang paling kecil adalah Listrik ,Gas dan Air Minum sebesar 0,20%.

<http://mukomukokab.bps.go.id>



 Mukomuko Dalam Angka 2007

XI. REGIONAL INCOME

II. 1. DEVELOPMENT OF ECONOMY IN MUKOMUKO

Development of regional economy 2006 in Mukomuko Showed by increase of domestic regional bruto product on constant price in 2000 was 4,6 %.. PDRB sectoral can see on table 11.

II.2. DEVELOPMENT OF SECTORAL ECONOMY AND IT'S ROLE

If looked from main develop of economy , it was inseperable with each sectors.

Electric sector, gas and water supply expenditure growth to 2,12 %. It high than years ago, it's only. it was caused in 1993 electric in Mukomuko have one insubdistrict, it's power from electric Generator in Mukomuko. This year increasing of Agrikultur Sector in good enough. It is 4,25 % ,

This year Mining and Quarrying of trade sector is 3,5 % Manufacturing Industreis sector 2,8 % .

For Bank sector for this year decrease 4,68 % Even for Elictricity and Water Supply sector in this year increase 0,20 % , contruction sector in this year increase 2,65 % , Trade Hotels, and Restaurans in this year increase 12,7 % , Transportasion an Communications sector in this year increase 3,98 % , Finacial Intermediares, Ownership of Dwelling sector in this year increase 4,25 % , and Service sector 6,19 %.

Even contribution agriculture sector before to domestic regional bruto product an all had 51,84 % . The second sector which big contribution was merits sector with 12,71 % , these merits sector including government sectors, each sector which had big contribution were hotels, trade and restaurant. It,s position in this 12,61 %.



Mukomuko Dalam Angka 2007

For experience domestic regional bruto product of Mukomuko on constant price. That can see on this table :

<http://mukomukokab.bps.go.id>



 Mukomuko Dalam Angka 2007

XI. PENDAPATAN REGIONAL / REGIONAL INCOME

11.1. Produk Domestik Regional Bruto (PDRB)

Tabel Produk Domestik Regional Bruto (PDRB) Kabupaten
Mukomuko
----- 11.1.1. Atas Dasar Harga Berlaku Menurut Lapangan Usaha
Table *Gross Regional Domestic Product At Current Market
Price By Industrial Origin In Mukomuko Regency*
2004 - 2006 (000.000 Rp)


Sektor / Industrial Origin	2004	2005*	2006**
1	3	4	4
1. PERTANIAN <i>Agriculture</i>	303.532	375.296	420,738
2. PERTAMBANGAN DAN PENGGALIAN <i>Mining and Quarrying</i>	38.847	43.897	49,663
3. INDUSTRI PENGOLAHAN <i>Manufacturing Industries</i>	36.787	45.578	51,445
4. LISTRIK, GAS DAN AIR BERSIH <i>Electricity, and Water Supply</i>	1.159	1.409	1,594
5. BANGUNAN <i>Construction</i>	15.511	20.195	23,453
6. PERDAGANGAN, HOTEL DAN RESTAURAN <i>Trade, Hotels, and Restaurants</i>	109.440	140.496	157,834
7. PENGANGKUTAN DAN KOMUNIKASI <i>Transportation and Communications</i>	23.290	28.426	32,070
8. KEUANGAN, PERSEWAAN DAN JASA PERUSAHAAN <i>Financial Intermediaries, Ownership Of Dwelling And Service</i>	20.740	24.724	27,380
9. JASA _ JASA <i>Service</i>	36.262	43.817	49,388
P D R B	585.568	723.837	813,565

*) Angka diperbaiki **)= Angka sementara

Sumber : Kantor BPS Kabupaten Mukomuko

Source : *Statistical Office Of Mukomuko Regency*



 Mukomuko Dalam Angka 2007

Tabel 11.1.2. Produk Domestik Regional Bruto (PDRB) Kabupaten Muko Muko Atas Dasar Harga Konstan 2000 Menurut Lapangan Usaha
Table Gross Regional Domestic Product At Current Constan 2000 Price By Industrial Origin In Mukomuko Regency 2 0 0 4 - 2 0 0 6 (000.000 Rp)

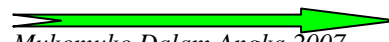
Sektor / Industrial Origin	2004	2005*	2006**
1	3	4	4
1. PERTANIAN <i>Agriculture</i>	210.331	222.991	234.578
2. PERTAMBANGAN DAN PENGGALIAN <i>Mining and Quarrying</i>	29.189	30.399	32.231
3. INDUSTRI PENGOLAHAN <i>Manufacturing Industries</i>	28.347	29.848	31.595
4. LISTRIK, GAS DAN AIR BERSIH <i>Electricity, and Water Supply</i>	607	635	678
5. BANGUNAN <i>Construction</i>	11.466	12.180	13.220
6. PERDAGANGAN, HOTEL DAN RESTAURAN <i>Trade, Hotels, and Restaurans</i>	80.978	85.308	90.681
7. PENGANGKUTAN DAN KOMUNIKASI <i>Transportation and Communications</i>	16.552	17.315	18.345
8. KEUANGAN, PERSEWAAN DAN JASA PERUSAHAAN <i>Financial Intermediares, Ownership Of Dwelling And Service</i>	14.032	14.651	15.309
9. JASA _ JASA <i>Service</i>	25.249	26.694	28.114
P D R B	416.753	440.021	464.751

*) Angka diperbaiki **) = Angka sementara

Sumber : Kantor BPS Kabupaten Mukomuko

Source : *Statistical Office Of Mukomuko Regency*



 Mukomuko Dalam Angka 2007

Tabel 11.1.3. Distribusi Persentase Produk Domestik Regional Bruto Kabupaten Mukomuko Atas Dasar Harga Berlaku
 Table Percentage Distribution Of Gross Regional Domestic Product At Current Market In Mukomuko Regency
 2004 - 2006 (Persentase)

Sektor / Industrial Origin	2004	2005*	2006**
1			
1. PERTANIAN <i>Agriculture</i>	51,84	51,85	51,72
2. PERTAMBANGAN DAN PENGGALIAN <i>Mining and Quarrying</i>	6,63	6,06	6,10
3. INDUSTRI PENGOLAHAN <i>Manufacturing Industries</i>	6,28	6,30	6,32
4. LISTRIK, GAS DAN AIR BERSIH <i>Electricity, and Water Supply</i>	0,20	0,19	0,20
5. BANGUNAN <i>Construction</i>	2,65	2,79	2,88
6. PERDAGANGAN, HOTEL DAN RESTAURAN <i>Trade, Hotels, and Restaurans</i>	18,69	19,41	19,40
7. PENGANGKUTAN DAN KOMUNIKASI <i>Transportation and Communications</i>	3,98	3,93	3,94
8. KEUANGAN, PERSEWAAN DAN JASA PERUSAHAAN <i>Financial Intermediares, Ownership Of Dwelling And Service</i>	3,54	3,42	3,37
9. JASA _ JASA <i>Service</i>	6,19	6,05	6,07
P D R B	100.00	100.00	100.00

*) Angka diperbaiki **) = Angka sementara

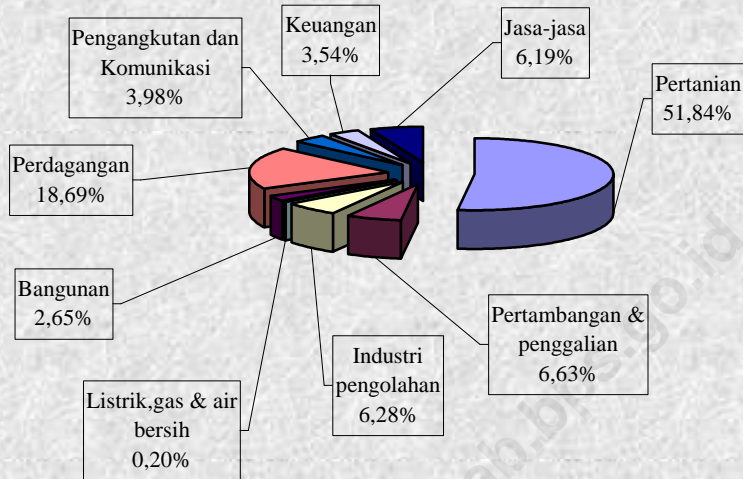
Sumber : Kantor BPS Kabupaten Mukomuko

Source : Statistical Office Of Mukomuko Regency



Mukomuko Dalam Angka 2007

DISTRIBUSI PERSENTASE PDRB ATAS DASAR HARGA BERLAKU TAHUN 2004



Mukomuko Dalam Angka 2007

Tabel 11.1.4. Distribusi Persentase Produk Domestik Regional Bruto Kabupaten Mukomuko Atas Dasar Harga Konstan 2000
 Table *Percentage Distribution Of Gross Regional Domestic Product At Constant Market 2000 In Mukomuko Regency 2004 - 2006 (Persentase)*


Sektor / <i>Industrial Origin</i>	2004	2005*	2006**
1	3	4	4
1. PERTANIAN <i>Agriculture</i>	50,47	50,68	50,47
2. PERTAMBANGAN DAN PENGGALIAN <i>Mining and Quarrying</i>	7	6,91	6,94
3. INDUSTRI PENGOLAHAN <i>Manufacturing Industries</i>	6,80	6,78	6,80
4. LISTRIK, GAS DAN AIR BERSIH <i>Electricity, and Water Supply</i>	0,15	0,14	0,15
5. BANGUNAN <i>Construction</i>	2,75	2,77	2,84
6. PERDAGANGAN, HOTEL DAN RESTAURAN <i>Trade, Hotels, and Restaurans</i>	19,43	19,39	19,51
7. PENGANGKUTAN DAN KOMUNIKASI <i>Transportation and Communications</i>	3,97	3,94	3,95
8. KEUANGAN, PERSEWAAN DAN JASA PERUSAHAAN <i>Financial Intermediares, Ownership Of Dwelling and Service</i>	3,37	3,33	3,29
9. JASA _ JASA <i>Service</i>	6,06	6,07	6,05
P D R B	100.00	100.00	100.00

*) Angka diperbaiki **) = Angka sementara

Sumber : Kantor BPS Kabupaten Mukomuko

Source : *Statistical Office Of Mukomuko Regency*



 Mukomuko Dalam Angka 2007

Tabel Indeks Berantai Produk Domestik Regional Bruto
 ----- 11.1.5. Kabupaten Mukomuko Atas Dasar Harga Konstan 2000
 Table *Index Of Gross Regional Domestic Product
 At Constant Market In Mukomuko Regency*

Sektor / <i>Industrial Origin</i>	2004	2005*	2006**
1	3	4	4
1. PERTANIAN <i>Agriculture</i>	104,66	106,02	105.20
2. PERTAMBANGAN DAN PENGGALIAN <i>Mining and Quarrying</i>	103,50	104,14	106.03
3. INDUSTRI PENGOLAHAN <i>Manufacturing Industries</i>	102,80	105,30	105.85
4. LISTRIK, GAS DAN AIR BERSIH <i>Electricity, and Water Supply</i>	102,12	104,60	106.79
5. BANGUNAN <i>Construction</i>	106,42	106,22	108.54
6. PERDAGANGAN, HOTEL DAN RESTAURAN <i>Trade, Hotels, and Restaurants</i>	104,05	105,35	106.30
7. PENGANGKUTAN DAN KOMUNIKASI <i>Transportation and Communications</i>	107,31	104,61	105.95
8. KEUANGAN, PERSEWAAN DAN JASA PERUSAHAAN <i>Financial Intermediaries, Ownership Of Dwelling and Service</i>	104,68	104,41	104.49
9. JASA _ JASA <i>Service</i>	106,67	105,72	105.32
P D R B	104,60	105,58	105.62

***) Angka = Angka sementara

Sumber : Kantor BPS Kabupaten Mukomuko

Source : *Statistical Office Of Mukomuko Regency*



 Mukomuko Dalam Angka 2007

Tabel
----- 11.1.6. Kabupaten Mukomuko
Table
*Regional Income And Regional Percapita Income
In Mukomuko Regency
2004 - 2006*

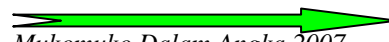
Sektor / Industrial Origin	2004	2005*	2006**
1			
I. Atas Dasar Harga Berlaku			
1. PDRB pada harga pasar (Juta Rupiah)	585.558	723.837	813.565
2. Penyusutan (Juta Rupiah)	21.661	21.661	21.661
3. PDRN pada harga pasar	563.907	702.176.02	791.904
4. Pajak tak Langsung Neto (Juta Rupiah)	6.220	6.220	6.220
5. PDRN Atas Dasar Biaya Faktor Produksi Pendapatan Regional (Juta Rupiah)	557.687	695.956.02	785.684
6. PDRB Perkapita (Rupiah)	4.385.390	5.420.903.79	
7. Pendapatan Regional Perkapita (Rupiah)	4.176.586	5.212.099.58	
II. Atas Dasar Harga Konstan 2002			
1. PDRB pada harga pasar (Juta Rupiah)	416.753	440.021	466.049.88
2. Penyusutan (Juta Rupiah)	17.736	17.736	17.737
3. PDRN pada harga pasar	399.017	422.285	448.312.88
4. Pajak tak Langsung Neto (Juta Rupiah)	5.426	5.426	5.427
5. PDRN Atas Dasar Biaya Faktor Produksi Pendapatan Regional (Juta Rupiah)	393.591	416.859	442.885.88
6. PDRB Perkapita (Rupiah)	3.121.114	3.295.370.97	3.490.278.31
7. Pendapatan Regional Perkapita (Rupiah)	2.947.651	3.121.907.93	3.316.801.58

*) = Angka diperbaiki **)=Angka sementara

Sumber : Kantor BPS Kabupaten Mukomuko

Source : *Statistical Office Of Mukomuko Regency*




 Mukomuko Dalam Angka 2007

Tabel Jumlah TDP (Tanda Daftar Perusahaan) Yang Diterbitkan
 ----- 8.1.2. Di Kabupaten Mukomuko tahun 2005
 Table *Numbers Of Establiment Registered Published By Type
 In Mukomuko Regency 2006*

Bulan	2006			
	Besar	Menengah	Kecil	Jumlah
1	2	3	4	5
Januari	-	2	6	8
Februari	-	3	8	11
Maret	-	4	38	42
April	-	-	17	17
Mei	-	-	24	24
Juni	1	-	14	15
Juli	-	-	10	10
Agustus	-	-	5	5
September	-	-	5	5
Oktober	-	-	8	8
November	-	-	6	6
Desember	-	-	3	3
Jumlah	1	9	144	154

Sumber : Dinas Perindag , Koperasi dan UKM Kabupaten Mukomuko
 Source : *Service Office Of Trade Departement In Mukomuko Regency*



 Mukomuko Dalam Angka 2007