



KECAMATAN SINGKAWANG UTARA DALAM ANGKA 2012



**BADAN PUSAT STATISTIK
KOTA SINGKAWANG**

Kecamatan Singkawang Utara

Dalam Angka

2012

<http://singkawangkota.bps.go.id>

**KECAMATAN SINGKAWANG UTARA
DALAM ANGKA 2012**

Katalog BPS : 1102001.6172.030

Ukuran Buku : 21 x 16,5 cm

Naskah : Badan Pusat Statistik Kota Singkawang

**Gambar : Koordinator Statistik Kecamatan
Singkawang Utara**

Diterbitkan oleh : Badan Pusat Statistik Kota Singkawang

PETA SINGKAWANG UTARA



**PEMERINTAH KOTA SINGKAWANG
KECAMATAN SINGKAWANG UTARA**

KATA SAMBUTAN

Dengan memanjatkan puji dan syukur ke hadirat Tuhan YME saya menyambut gembira atas terbitnya Publikasi Tahunan **“KECAMATAN SINGKAWANG UTARA DALAM ANGKA 2012”** yang merupakan penerbitan yang ke lima, dari sejak pemekaran Kecamatan.

Terbitnya Publikasi ini disajikan hasil-hasil pelaksanaan pembangunan khususnya Kecamatan Singkawang Utara secara kuantitatif, yaitu data/informasi statistik selama tahun 2011 ini, sangat dirasakan manfaatnya. Melalui publikasi ini akan diperoleh informasi lengkap tentang perkembangan dan hasil kegiatan pembangunan.

Selain itu, publikasi ini diharapkan dapat digunakan sebagai dasar dalam melakukan evaluasi terhadap hasil-hasil pembangunan dan selanjutnya dijadikan arah dalam hal pengambilan kebijakan yang berkaitan dengan pembangunan.

Kami berharap penerbitan publikasi ini secara berkesinambungan dan ucapan terima kasih kepada berbagai pihak yang telah membantu, semoga Tuhan YME menyertai dan memberkahi usaha dan pengabdian kita terhadap nusa dan bangsa.

Singkawang, 31 Oktober 2012.

Camat Singkawang Utara

MOMIE MULJOMINTARNO, S.Sos
NIP. 19681212 199003 1 013

KATA PENGANTAR

Penerbitan publikasi “ **KECAMATAN SINGKAWANG UTARA DALAM ANGKA 2012**” oleh Badan Pusat Statistik merupakan kelanjutan dari publikasi yang sama dari tahun-tahun sebelumnya.

Dalam penerbitan ini disajikan hasil-hasil pembangunan Kecamatan Singkawang Utara secara kuantitatif, yaitu data/informasi statistik mengenai pelaksanaan pembangunan di Kecamatan Singkawang Utara yang ditinjau dari berbagai bidang sosial, ekonomi dan lain sebagainya. Data yang disajikan adalah kumpulan data sekunder yang bersumber dari berbagai instansi/dinas/lembaga baik pemerintah maupun swasta serta hasil olahan data primer yang dilakukan oleh BPS Kota Singkawang.

Kepada semua pihak yang telah membantu kegiatan penyusunan dan penerbitan buku ini, kami mengucapkan terima kasih. Kami juga mengharapkan saran dan kritik, demi perbaikan dan penyempurnaan pada penerbitan yang akan datang.

Semoga Publikasi ini bermanfaat bagi kita semua.

Singkawang, 31 Oktober 2012

**Koordinator Statistik Kecamatan
Singkawang Utara,**

ENDI

NIP. 19680702 199103 1 004

Daftar Isi	Halaman
Kata Sambutan Camat Singkawang Timur	i
Kata Pengantar	ii
Daftar Isi	iii
Daftar Tabel	iv
Bab.1 Geografi	1
Bab.2 Pemerintahan	10
Bab.3 Penduduk	22
Bab.4 Sosial	38
Bab.5 Pertanian	77
Bab.6 Industri	86
Bab.7 Perdagangan	92
Bab.8 Transportasi & Komunikasi	99
Bab.9 Keuangan	106

Daftar Tabel	halaman
Tabel : 1.1	
Batas -Batas Wilayah Kecamatan Singkawang Utara Menurut Arah Mata Angin	4
Tabel : 1.2	
Letak Geografis Kota Singkawang menurut Lintang dan Bujur	4
Tabel : 1.3	
Luas Wilayah Kecamatan Singkawang Utara menurut Kelurahan / Desa Tahun 2011	5
Tabel : 1.4	
Luas Wilayah Menurut Penggunaan Lahan di Kecamatan Singkawang Utara Tahun 2011	6
Tabel : 1.5	
Letak Wilayah Kelurahan/Desa di Kecamatan Singkawang Utara Menurut Pantai/Bukan Pantai Tahun 2011	7
Tabel : 1.6	
Letak Ketinggian Kel./Desa di Kec. Singkawang Utara Menurut Ketinggian dari Permukaan Laut Tahun 2011	8
Tabel : 1.7	
Jarak Tempuh dari Kantor Kelurahan/Desa Ke Kantor Camat di Kecamatan Singkawang Utara	9
Tabel : 2.1.1	
Nama-Nama Camat Yang Pernah/Masih Menjabat di Kecamatan Singkawang Utara Sampai Dengan Tahun 2011	13
Tabel : 2.1.2	
Nama-Nama Perangkat Kecamatan yang masih Menjabat di Kantor Camat Singkawang Utara Tahun 2011	14
Tabel : 2.2.1	
Klasifikasi dan Status Kelurahan/Desa di Kecamatan Singkawang Utara Tahun 2011	15

Tabel : 2.2.2	
Klasifikasi Perkembangan Kelurahan/Desa di Kecamatan Singkawang Utara Tahun 2011	16
Tabel : 2.2.3	
Perkembangan Kategori Lembaga Ketahanan Masyarakat Desa di Kecamatan Singkawang Utara Tahun 2011	17
Tabel : 2.2.4	
Banyaknya Rukun Warga, Rukun Tetangga dan Kepala Keluarga di Kecamatan Singkawang Utara Tahun 2011	18
Tabel : 2.3.1	
Realisasi Pembuatan Kartu Tanda Penduduk di Kecamatan Singkawang Utara Tahun 2008 – 2011	19
Tabel : 2.3.2	
Realisasi Pembuatan Kartu Keluarga di Kecamatan Singkawang Utara Tahun 2008 – 2011	20
Tabel : 2.3.3	
Realisasi Pembuatan Surat Keterangan Miskin di Kecamatan Singkawang Utara Tahun 2008 – 2011	21
Tabel : 3.1.1.	
Banyaknya Penduduk Kecamatan Singkawang Utara Tahun 2002 - 2010	25
Tabel : 3.1.2.	
Luas Desa, Penduduk Dan Kepadatan Penduduk Kecamatan Singkawang Utara Tahun 2011	26
Tabel : 3.1.3.	
Kepadatan Penduduk Per Rumah Tangga di Kecamatan Singkawang Utara Tahun 2011	27
Tabel : 3.1.4.	
Penduduk Menurut Jenis Kelamin di Kecamatan Singkawang Utara Tahun 2011	28
Tabel : 3.1.5.	
Penduduk W N I Menurut Jenis Kelamin	

di Kecamatan Singkawang Utara Tahun 2011	29
Tabel : 3.1.6	
Penduduk WNA Menurut Jenis Kelamin	
Di Kecamatan Singkawang Utara Tahun 2011	30
Tabel : 3.1.7	
Banyaknya Mutasi Penduduk (Lahir, Mati, Pindah, Datang)	
di Kecamatan Singkawang Utara Tahun 2011	31
Tabel : 3.1.8	
Kelahiran dan Kematian Menurut Jenis Kelamin	
di Kecamatan Singkawang Utara Tahun 2011	32
Tabel : 3.1.9	
Pindah Dan Datang Menurut Jenis Kelamin	
di Kecamatan Singkawang Utara Tahun 2011	33
Tabel : 3.2.1.	
Penduduk Wajib Memiliki Kartu Tanda Penduduk	
Di Kecamatan Singkawang Utara Tahun 2011	34
Tabel : 3.2.2.	
Penduduk Yang Memiliki Kartu Tanda Penduduk	
Di Kecamatan Singkawang Utara Tahun 2011	35
Tabel : 3.2.3	
Banyaknya Penduduk Menurut Jenis Agama/Kepercayaan	
Di Kecamatan Singkawang Utara Tahun 2011	36
Tabel : 4.1.1	
Banyaknya Sekolah Menurut Jenisnya Di Kecamatan	
Singkawang Utara Tahun 2011	42
Tabel : 4.1.2	
Banyaknya ruang belajar dan kelas TK Di Kecamatan	
Singkawang Utara Tahun 2011	44
Tabel : 4.1.3	
Banyaknya ruang belajar dan kelas SD Di Kecamatan	
Singkawang Utara Tahun 2011	45

Tabel : 4.1.4	
Banyaknya ruang belajar dan kelas SLTP Di Kecamatan Singkawang Utara Tahun 2011	46
Tabel : 4.1.5	
Banyaknya ruang belajar dan kelas SLTA Di Kecamatan Singkawang Utara Tahun 2011	47
Tabel : 4.1.6	
Banyaknya Murid dan Guru TK Di Kecamatan Singkawang Utara Tahun 2011	48
Tabel : 4.1.7	
Banyaknya Murid dan Guru SD Di Kecamatan Singkawang Utara Tahun 2011	49
Tabel : 4.1.8	
Banyaknya Murid dan Guru SLTP Di Kecamatan Singkawang Utara Tahun 2011	50
Tabel : 4.1.9	
Banyaknya Murid dan Guru SLTA Di Kecamatan Singkawang Utara Tahun 2011	51
Tabel : 4.1.10	
Banyaknya Sekolah diluar DepdikNas Di Kecamatan Singkawang Utara Tahun 2011	52
Tabel : 4.1.11	
Banyaknya Ruang belajar dan Kelas SD diluar DepdikNas Di Kecamatan Singkawang Utara Tahun 2011	54
Tabel : 4.1.12	
Banyaknya Ruang belajar dan Kelas SLTP diluar DepdikNas Di Kecamatan Singkawang Utara Tahun 2011	55
Tabel : 4.1.13	
Banyaknya Ruang belajar dan Kelas SLTA diluar DepdikNas Di Kecamatan Singkawang Utara Tahun 2011	56
Tabel : 4.1.14	
Banyaknya Murid dan Guru SD Diluar DepdikNas Di	

Kecamatan Singkawang Utara Tahun 2011	57
Tabel : 4.1.15	
Banyaknya Murid dan Guru SLTP Diluar DepdiNas Di Kecamatan Singkawang Utara Tahun 2011	58
Tabel : 4.1.16	
Banyaknya Murid dan Guru SLTA Diluar DepdikNas Di Kecamatan Singkawang Utara Tahun 2011	59
Tabel : 4.2.1	
Banyaknya Fasilitas Sarana/Prasaran Kesehatan di Kecamatan Singkawang Utara Tahun 2011	60
Tabel : 4.2.2	
Banyaknya Tenaga Medis/Paramedis di Kecamatan Singkawang Utara Tahun 2011	61
Tabel : 4.2.3	
Banyaknya Sarana Kesehatan Menurut Kelurahan/Desa di Kecamatan Singkawang Utara Tahun 2011	62
Tabel : 4.2.4	
Banyaknya Tenaga Kesehatan Menurut Desa di Kecamatan Singkawang Utara Tahun 2011	63
Tabel : 4.2.5	
Banyaknya PUS dan Peserta KB Aktif di Kecamatan Singkawang Utara Tahun 2011	64
Tabel : 4.2.6	
Target dan Realisasi Peserta KB Baru di Kecamatan Singkawang Utara Tahun 2011	66
Tabel : 4.2.7	
Banyaknya Keluarga Sejahtera menurut Alasan di Kecamatan Singkawang Utara Tahun 2011	68
Tabel : 4.3.1.	
Banyaknya Kejahatan/Pelanggaran yang Dilaporkan dan Diselesaikan di Polsek Tujuh Belas Sedau Tahun 2011	69

Tabel : 4.4.1	
Banyaknya Tempat Ibadah menurut Jenisnya Di Kecamatan Singkawang Utara Tahun 2011	71
Tabel : 4.4.2	
Banyaknya Nikah, Talak, Cerai dan Rujuk di Kecamatan Singkawang Utara Tahun 2011	72
Tabel : 4.4.3	
Banyaknya Jemaah Haji Yang Berangkat menurut Jenis Kelamin Di Kecamatan Singkawang Utara Tahun 2011	73
Tabel : 4.5.1	
Sumber Air Minum yang Utama digunakan Rumah tangga di Kecamatan Singkawang Utara Tahun 2011	74
Tabel : 4.5.2	
Tempat Buang Air Besar Sebagian Besar Rumah Tangga Di Kecamatan Singkawang Utara Tahun 2011	75
Tabel : 4.5.3	
Penggunaan Bahan Bakar memasak sebagian Besar Rumah Tangga di Kecamatan Singkawang Utara Tahun 2011	76
Tabel : 5.1.1	
Luas Panen dan Produksi Padi di Kecamatan Singkawang Utara Tahun 2011	80
Tabel : 5.1.2	
Luas Panen dan Produksi Palawija di Kec. Singkawang Utara Tahun 2009	81
Tabel : 5.2.1	
Luas Areal Tanaman Perkebunan di Kec.Singkawang Utara Tahun 2011 (ha)	82
Tabel : 5.2.2	
Produksi dan Jumlah Petani Tanaman Perkebunan di Kecamatan Singkawang Utara Tahun 2011	83

Tabel : 5.3.1	
Populasi Ternak Sapi, Kambing dan Babi di Kecamatan Singkawang Utara Tahun 2011	84
Tabel : 5.3.2	
Populasi Ayam Ras Petelur dan Pedaging di Kecamatan Singkawang Utara Tahun 2011	85
Tabel : 6.1.1	
Banyaknya Perusahaan Industri (Sedang & Kecil) dan Tenaga Kerja di Kecamatan Singkawang Utarat Tahun 2011	89
Tabel : 6.1.2.	
Banyaknya Perusahaan/Usaha Industri Non makanan Singkawang Utara Tahun 2011	90
Tabel : 6.1.3	
Banyaknya Perusahaan/Usaha Industri non makanan Singkawang Utara Tahun 2011	91
Tabel : 7.1	
Banyaknya Usaha Perdagangan Menurut Jenisnya di Kecamatan Singkawang Utara Tahun 2011	95
Tabel : 7.2	
Banyaknya Usaha Jasa Perorangan menurut Jenisnya di Kecamatan Singkawang Utara Tahun 2011	97
Tabel : 7.3	
Banyaknya Usaha Jasa Pendidikan menurut Jenisnya di Kecamatan Singkawang Utara Tahun 2011	98
Tabel : 8.1.1	
Kondisi sebagian Besar Permukaan Jalan di Kecamatan Singkawang Utara Tahun 2011	102
Tabel : 8.1.2	
Fasilitas Angkutan umum yang dapat digunakan Penduduk Di Kecamatan Singkawang Utara Tahun 2011	103
Tabel : 8.2.1	
Banyaknya Sarana/Prasarana Pos & Telepon Di Kecamatan	

Singkawang Utara Tahun 2011 Tabel : 8.3.1 Banyaknya Sarana/Prasarana Wisata dan Hiburan Di Kecamatan Singkawang Utara Tahun 2011 Tabel : 9.1	104
Banyaknya Badan Usaha Lembaga Keuangan di Kecamatan Singkawang Utara Tahun 2011	105
	108

DAFTAR GAMBAR

Gambar 1.	Persentase Luas Wilayah Kecamatan Singkawang Utara Menurut Kelurahan Tahun 2011.....	3
Gambar 2.	Jumlah Kepala Keluarga Kecamatan Singkawang Utara Tahun 2011	12
Gambar 3.	Jumlah Penduduk Menurut Jenis Kelamin di Kecamatan Singkawang Utara Tahun 2011	24
Gambar 4.	Jumlah Murid Menurut Tingkat Pendidikan Kecamatan Singkawang Utara Tahun 2011.....	41
Gambar 5.	Persentase Luas Panen Padi dan Palawija Kecamatan Singkawang Utara Tahun 2011.....	79
Gambar 6.	Banyaknya Perusahaan Industri Sedang dan Tenaga Kerja di Kecamatan Singkawang Utara Tahun 2011	88
Gambar 7.	Banyaknya Jasa Pos Dan Telekomunikasi di Kecamatan Singkawang Utara Tahun 2011.....	94
Gambar 8.	Banyaknya Sarana / Prasarana Wisata dan Hiburan di Kecamatan Singkawang Utara Tahun 2011	101

BAB 1
GEOGRAFI

<http://singkawangkota.ms.go.id>

1. Letak Kecamatan

Kecamatan Singkawang Utara terletak di atas Kecamatan Singkawang Barat, Kecamatan Singkawang Tengah dan Kecamatan Singkawang Timur dengan luas wilayah 66.65 Km². Dibandingkan dengan kecamatan lain di Kota Singkawang, luas wilayah Kecamatan Singkawang Utara terluas ketiga setelah Singkawang Selatan dan Singkawang Timur. Batas-batas wilayah selengkapnya untuk Kecamatan Singkawang Utara adalah :

- **Utara** : Kab. Sambas
- **Selatan** : Kec. Singkawang Barat, Timur dan Tengah
- **Barat** : Laut Natuna
- **Timur** : Kec. Singkawang Timur

2. Luas Wilayah

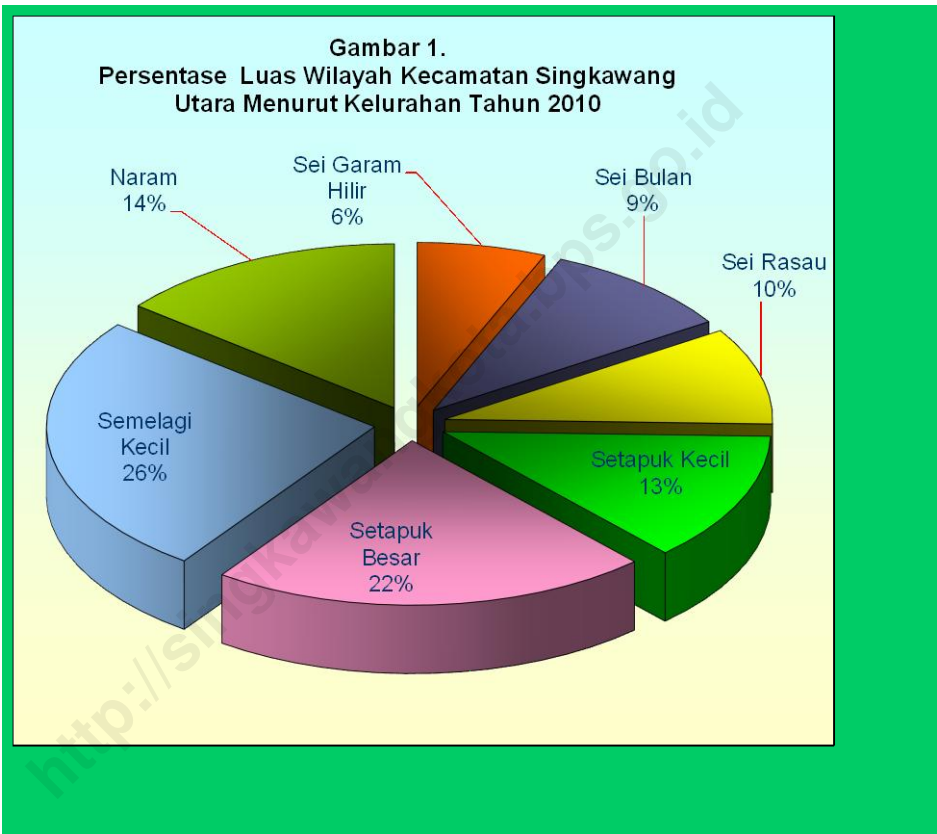
Kecamatan Singkawang Utara terdiri dari tujuh kelurahan dengan luas wilayah 6.665 Ha atau sekitar 13,22 persen dari luas kota Singkawang. Kelurahan terluas adalah kelurahan Semelagi Kecil (1.725 Ha atau 25,85 persen), dan terkecil adalah Kelurahan Sei Garam Hilir (18 Ha

atau 6,36 persen) dari wilayah kecamatan.

3. Penggunaan Lahan

Sebagian besar lahan di kecamatan Singkawang Utara merupakan lahan kering yang di usahakan dalam hal ini untuk ladang/huma/kebun (752 Ha atau 11,28 Persen), perkebunan (2.351 Ha atau 35.27 persen) dan Hutan rakyat (375 Ha atau 5,63 persen). Selain itu juga lahan sawah (tidak beririgasi 1.518 Ha atau 22.78 persen dari luas wilayah Singkawang Utara, sedangkan lahan kering yang tidak diusahakan terdiri dari bangunan/halaman/jalan dan lahan tidak diusahakan (1.614 Ha atau 24,22 Persen).

Gambar 1.
Persentase Luas Wilayah Kecamatan Singkawang Utara Menurut Kelurahan Tahun 2010



Tabel : 1.1
Batas -Batas Wilayah Kecamatan Singkawang Utara
Menurut Arah Mata Angin

No.	Arah Mata Angin	Berbatasan Dengan
(1)	(2)	(3)
01.	Utara	Kab. Sambas
02.	Selatan	Kec.Singkawang Barat, Timur dan Tengah
03.	Barat	Laut Natuna
04.	Timur	Kec.Singkawang Timur

Tabel. 1.2.
Letak Geografi Kota Singkawang Menurut Lintang dan Bujur

Uraian	Posisi / Derajat
Lintang/Latitude	0 ⁰ 56'05"-0 ⁰ 59'40,6"
Bujur/Longitude	108 ⁰ 57'6"-109 ⁰ 02'18"

Tabel 1.3
Luas Wilayah Kecamatan Singkawang Utara
Menurut Kelurahan/Desa Tahun 2011

Kelurahan/Desa	Luas (km ²)	Luas (Ha)
(1)	(2)	(3)
Sei Garam Hilir	4,24	424
Sei Bulan	6,36	636
Sei Rasau	6,36	636
Setapuk Kecil	8,47	847
Setapuk Besar	14,45	1.445
Semelagi Kecil	17,23	1.723
Naram	9,54	954
Total	66,65	6.665

Sumber : Kantor Camat Singkawang Utara

Tabel : 1.4
Luas Wilayah Menurut Penggunaan Lahan
di Kecamatan Singkawang Utara Tahun 2011

Penggunaan Lahan	Luas (ha)
(1)	(2)
I. Lahan Sawah	1.518
1. Irigasi	-
2. Tidak Beririgasi	1.359
3. Sementara Tdk Diusahakan	159
II. Lahan Kering Yg Diusahakan	3.533
1. Ladang/Huma/Kebun	752
2. Empang/Tebat/Kolam/Tambak	5
3. Perkebunan(Tan Keras/Tahunan)	2.351
4. Hutan Rakyat	375
5. Lainnya	50
III. Lahan Kering Tdk Diusahakan	1.614
1. Bangunan/Halaman/Jalan	1.220
2. Tidak diusahakan	394
Total	6.665

Tabel : 1.5
 Letak Wilayah Kelurahan/Desa di Kecamatan Singkawang Utara
 Menurut Pantai/Bukan Pantai Tahun 2011

Kelurahan/Desa	Pantai	Bukan Pantai
(1)	(2)	(3)
01. Sei Garam Hilir	1	0
02. Sei Bulan	1	0
03. Sei Rasau	1	0
04. Setapuk Kecil	1	0
05. Setapuk Besar	1	0
06. Semelagi Kecil	1	0
07. Naram	1	0
Total	7	0

Sumber : Podes SP 2010

Tabel : 1.6
 Letak Ketinggian Kelurahan/Desa di Kecamatan Singkawang Utara
 Menurut Ketinggian dari Permukaan Laut Tahun 2011

Kelurahan/Desa	< 500 m	500-700 m	> 700 m
(1)	(2)	(3)	(4)
01. Sei Garam Hilir	1	0	0
02. Sei Bulan	1	0	0
03. Sei Rasau	1	0	0
04. Setapuk Kecil	1	0	0
05. Setapuk Besar	1	0	0
06. Semelagi Kecil	1	0	0
07. Naram	1	0	0
Total	7	0	0

Sumber : Kantor Camat Singkawang Utara

Tabel : 1.7
Jarak Tempuh dari Kantor Kelurahan/Desa Ke Kantor Camat
di Kecamatan Singkawang Utara 2011

Kelurahan/Desa	Jarak (Km ²)
(1)	(2)
01. Sei Garam Hilir	4
02. Sei Bulan	0
03. Sei Rasau	3
04. Setapuk Kecil	4
05. Setapuk Besar	14
06. Semelagi Kecil	7
07. Naram	1

Sumber : Kantor Camat Singkawang Utara

BAB 2
PEMERINTAHAN

<http://singkawangkota.go.id>

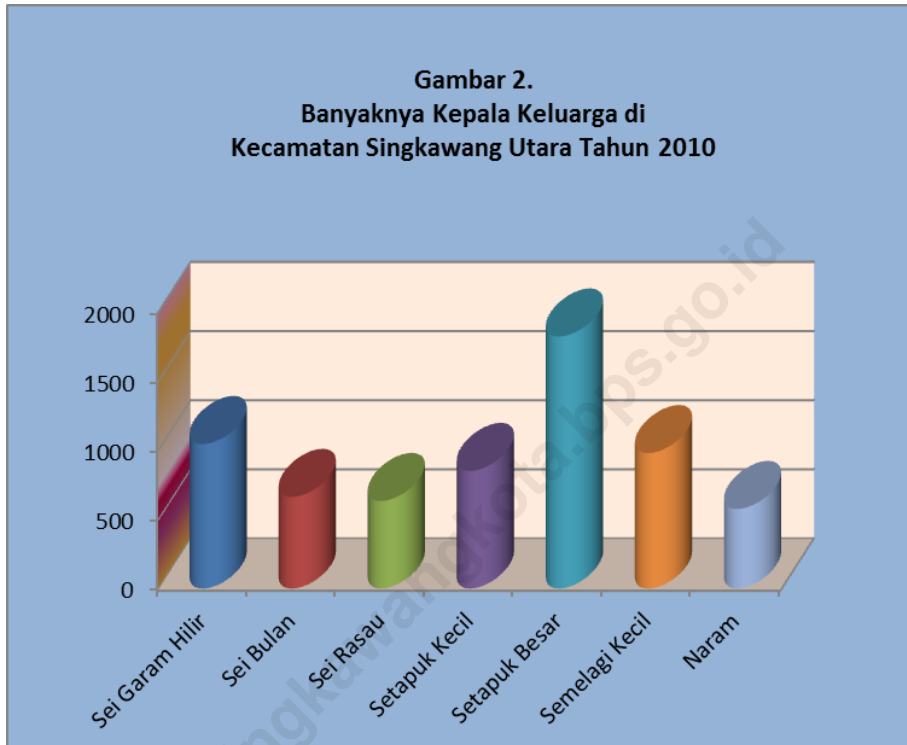
1. Pemerintahan

Kecamatan Singkawang Utara pernah 10 kali berganti kepemimpinan. Mulai tahun 2010 Camat Singkawang Utara adalah Momie Muljomintarno, S.Sos, MA. Perangkat Kecamatan yang ada di Singkawang Utara ada lima Seksi yaitu Pemerintahan, Kesejahteraan Sosial, Pembangunan, Trantib, dan Pemberdayaan Masyarakat. Dari Kelima formasi yang ada, semua seksi telah terpenuhi formasinya.

2. Satuan Lingkungan Setempat (SLS)

Seperti kecamatan lain di Kota Singkawang, di Singkawang Utara Satuan Lingkungan Setempat (SLS) terdiri dari Rukun Warga (RW) dan Rukun Tetangga (RT) dimana jumlah RW adalah 38 dan RT berjumlah 87 dengan Kepala Keluarga sebanyak 6.319 KK.

Gambar 2.
Banyaknya Kepala Keluarga di
Kecamatan Singkawang Utara Tahun 2010



Tabel : 2.1.1
 Nama-Nama Camat Yang Pernah/Masih Menjabat di Kecamatan
 Singkawang Utara Sampai Dengan Tahun 2011

Nama	Lama Menjabat
(1)	(2)
01. M.Sadjri Zainuddin, BA	1982 - 1988
02. Drs. Jusni Jusri	1988 - 1990
03. Drs. Suparno Djunit	1990 - 1992
04. Drs. Uray Tajudin	1992 - 1998
05. Drs. Patrisius Leo	1998 - 1999
06. Drs.Ray Mondus Sailin	1999 - 2001
07. Libertus Ahie, SmHk	2001
08. Drs.Sumastro, M.Si	2001 - 2006
09. Mohd. Syafarudin,S.Sos	2006 - 2008
10 . Asrukin Susilo, S.Sos	2008 - 2009
11 . Momie Muljomintarno, S.Sos , MA	2010 - Sekarang

Sumber : Kantor Camat Singkawang Utara

Tabel : 2.1.2
Nama-Nama Perangkat Kecamatan yang masih Menjabat
di Kantor Camat Singkawang Utara Tahun 2011

Nama	Jabatan
(1)	(2)
01. Momie Muljomintarno, S.Sos , MA	Camat
02. Zul Aswan, S.STP,MPA	Sekcam
03. Nurmalasari HRp. S. STp	Kasie Pemerintahan
04. Lili Martini	Kasie Kesejahteraan Sosial
05. Hery Saputra, S.Sos	Kasie Pembangunan
06. Redi Pranowo, SH	Kasie Trantib
07. Redi Pranowo, SH.	Kasie Pemberdayaan Masyarakat

Sumber : Kantor Camat Singkawang Utara

Tabel : 2.2.1
Klasifikasi dan Status Kelurahan/Desa
di Kecamatan Singkawang Utara Tahun 2011

Kelurahan/Desa	Klasifikasi	Status
(1)	(2)	(3)
01. Sei Garam Hilir	Desa	Pedesaan
02. Sei Bulan	Desa	Pedesaan
03. Sei Rasau	Desa	Pedesaan
04. Setapuk Kecil	Desa	Pedesaan
05. Setapuk Besar	Desa	Pedesaan
06. Semelagi Kecil	Desa	Pedesaan
07. Naram	Desa	Pedesaan

Sumber : Kantor Camat Singkawang Utara

Tabel : 2.2.2
 Klasifikasi Perkembangan Kelurahan/Desa
 di Kecamatan Singkawang Utara Tahun 2011

Kelurahan/Desa	Swadaya	Swakarya	Swasembada
(1)	(2)	(3)	(4)
01. Sei Garam Hilir	-	-	1
02. Sei Bulan	-	1	-
03. Sei Rasau	-	-	1
04. Setapuk Kecil	-	-	1
05. Setapuk Besar	-	-	1
06. Semelagi Kecil	-	-	1
07. Naram	-	-	1
Total	-	1	6

Sumber : Kantor Camat Singkawang Utara

Tabel : 2.2.3
Perkembangan Kategori Lembaga Ketahanan Masyarakat Desa
di Kecamatan Singkawang Utara Tahun 2011

Kelurahan/Desa	Kategori I	Kategori II	Kategori III
(1)	(2)	(3)	(4)
01. Sei Garam Hilir	0	1	0
02. Sei Bulan	1	0	0
03. Sei Rasau	0	1	0
04. Setapuk Kecil	0	1	0
05. Setapuk Besar	0	1	0
06. Semelagi Kecil	0	1	0
07. Naram	0	1	0
Total	1	6	0

Sumber : Kantor Camat Singkawang Utara

Tabel : 2.2.4
 Banyaknya Rukun Warga, Rukun Tetangga dan Kepala Keluarga
 di Kecamatan Singkawang Utara Tahun 2011

Kelurahan/Desa	Rukun Warga	Rukun Tetangga	Kepala Keluarga
(1)	(2)	(3)	(4)
01. Sei Garam Hilir	7	12	1045
02. Sei Bulan	4	9	641
03. Sei Rasau	2	8	566
04. Setapuk Kecil	3	10	651
05. Setapuk Besar	14	28	1.847
06. Semelagi Kecil	5	12	953
07. Naram	3	8	616
Total	38	87	6.319

Sumber : Kantor Camat Singkawang Utara

Tabel : 2.3.1
 Realisasi Pembuatan Kartu Tanda Penduduk
 di Kecamatan Singkawang Utara Tahun 2009 – 2011

Kelurahan/Desa	2009	2010	2011
(1)	(2)	(3)	(4)
01. Sei Garam Hilir	2.492	2.492	1.383
02. Sei Bulan	907	907	719
03. Sei Rasau	630	630	643
04. Setapuk Kecil	809	809	674
05. Setapuk Besar	2.917	2.917	1808
06. Semelagi Kecil	1.418	1.418	657
07. Naram	1.431	1.431	702
Total	10.604	10.604	6.586

Sumber : Kantor Camat Singkawang Utara

Tabel : 2.3.2
 Realisasi Pembuatan Kartu Keluarga
 di Kecamatan Singkawang Utara Tahun 2009 – 2011

Kelurahan/Desa	2009	2010	2011
(1)	(2)	(3)	(4)
01. Sei Garam Hilir	939	939	1045
02. Sei Bulan	663	663	641
03. Sei Rasau	634	634	566
04. Setapuk Kecil	851	851	651
05. Setapuk Besar	1.688	1.688	1847
06. Semelagi Kecil	834	834	953
07. Naram	665	665	616
Total	6.274	6.274	6.319

Sumber : Kantor Camat Singkawang Utara

Tabel : 2.3.3
 Realisasi Pembuatan Surat Keterangan Miskin
 di Kecamatan Singkawang Utara Tahun 2007 – 2009

Kelurahan/Desa	2007	2008	2009
(1)	(2)	(3)	(4)
01. Sei Garam Hilir	29	28	27
02. Sei Bulan	33	17	-
03. Sei Rasau	24	17	-
04. Setapuk Kecil	25	22	23
05. Setapuk Besar	194	240	82
06. Semelagi Kecil	61	39	-
07. Naram	38	30	2
Total	404	393	134

Sumber : Kantor Camat Singkawang Utara

BAB 3
PENDUDUK

<http://singkawangkotabps.go.id>

1. Penduduk

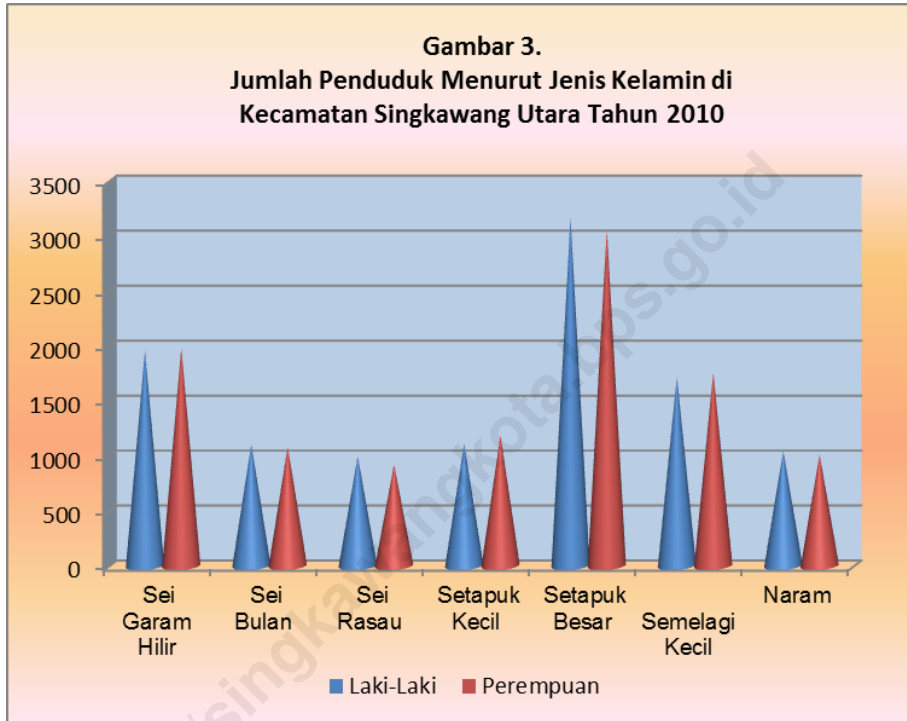
Pada tahun 2011 jumlah penduduk Singkawang Utara sebanyak 22.584 jiwa, terdiri dari 11.400 laki-laki dan 11.184 perempuan, dengan kata lain perbandingan antara penduduk laki-laki dan perempuan (sex Ratio) sebesar 101,93 persen.

Singkawang Utara merupakan Kecamatan kedua dengan kepadatan penduduk paling kecil di Kota Singkawang setelah Singkawang Timur. Kepadatan tertinggi terdapat di Kelurahan Sungai Garam Hilir yakni 938 orang per km², disusul Kelurahan Setapak Besar dengan kepadatan 432 orang per km², kemudian Kelurahan Sungai Bulan dengan kepadatan 358 orang per km², dan yang paling kecil adalah Kelurahan Semelaji Kecil dengan kepadatan 205 orang per km².

2. Pengurusan KK dan KTP

Pembuatan Kartu Keluarga (KK) dan KTP (Kartu Tanda Penduduk) merupakan kewajiban setiap warga negara Indonesia. Pada tahun 2011 di Kecamatan Singkawang Utara sejumlah 6.585 orang yang wajib memiliki KTP. Sedangkan Kepala Keluarga yang memiliki Kartu Keluarga sebanyak 6.319 KK.

Gambar 3.
Jumlah Penduduk Menurut Jenis Kelamin di
Kecamatan Singkawang Utara Tahun 2010



Tabel : 3.1.1.
 Banyaknya Penduduk Kecamatan Singkawang Utara
 Tahun 2009 - 2011

Kelurahan/Desa	2009	2010	2011
(1)	(4)		
01. Sei Garam Hilir	3.545	3937	3976
02. Sei Bulan	1.947	2183	2274
03. Sei Rasau	2.015	1914	2005
04. Setapuk Kecil	2.143	2293	2376
05. Setapuk Besar	5.862	6221	6239
06. Semelagi Kecil	3.252	3475	3535
07. Naram	2.099	2054	2179
Total	20.863	21977	22584

Sumber : *) BPS Kota Singkawang

Tabel : 3.1.2.
Luas Desa, Penduduk Dan Kepadatan Penduduk
Kecamatan Singkawang Utara Tahun 2011

Kelurahan/Desa	Luas (Km ²)	Penduduk (jiwa)	Jiwa/Km ²
(1)	(2)	(3)	(4)
01. Sei Garam Hilir	4,24	3976	938
02. Sei Bulan	6,36	2274	358
03. Sei Rasau	6,36	2005	315
04. Setapuk Kecil	8,47	2376	281
05. Setapuk Besar	14,45	6239	432
06. Semelagi Kecil	17,23	3535	205
07. Naram	9,54	2179	228
Total	6.665	22584	2748

Sumber : BPS Kota Singkawang

Tabel : 3.1.3.
Kepadatan Penduduk Per Rumah Tangga
di Kecamatan Singkawang Utara Tahun 2011

Kelurahan/Desa	Rumah Tangga	Penduduk	Jiwa/Ruta
(1)	(2)	(3)	(4)
01. Sei Garam Hilir	884	3.976	4
02. Sei Bulan	514	2.274	4
03. Sei Rasau	453	2.005	4
04. Setapuk Kecil	487	2.376	5
05. Setapuk Besar	1.463	6.239	4
06. Semelagi Kecil	758	3.535	5
07. Naram	425	2.179	5
Total	4.984	22.584	4

Sumber : BPS Kota Singkawang

Tabel : 3.1.4.
Penduduk Menurut Jenis Kelamin
di Kecamatan Singkawang Utara Tahun 2011

Kelurahan/Desa	Laki-Laki	Perempuan	Jumlah
(1)	(2)	(3)	(4)
01. Sei Garam Hilir	1.979	1.997	3.976
02. Sei Bulan	1.143	1.131	2.274
03. Sei Rasau	1.106	899	2.005
04. Setapuk Kecil	1.152	1.224	2.376
05. Setapuk Besar	3.177	3.062	6.239
06. Semelagi Kecil	1.743	1.792	3.535
07. Naram	1.100	1.079	2.179
Total	11.400	11.184	22.584

Sumber : BPS Kota Singkawang

Tabel : 3.1.5.
Penduduk W N I Menurut Jenis Kelamin
di Kecamatan Singkawang Utara Tahun 2011

Kelurahan/Desa	Laki-Laki	Perempuan	Jumlah
(1)	(2)	(3)	(4)
01. Sei Garam Hilir	1.979	1.997	3.976
02. Sei Bulan	1.143	1.131	2.274
03. Sei Rasau	1.106	899	2.005
04. Setapuk Kecil	1.152	1.224	2.376
05. Setapuk Besar	3.177	3.062	6.239
06. Semelagi Kecil	1.743	1.792	3.535
07. Naram	1.100	1.079	2.179
Total	11.400	11.184	22.584

Sumber : BPS Kota Singkawang

Tabel : 3.1.6
Penduduk WNA Menurut Jenis Kelamin
Di Kecamatan Singkawang Utara Tahun 2011

Kelurahan/Desa	Laki-Laki	Perempuan	Jumlah
(1)	(2)	(3)	(4)
01. Sei Garam Hilir	0	0	0
02. Sei Bulan	0	0	0
03. Sei Rasau	0	0	0
04. Setapuk Kecil	0	0	0
05. Setapuk Besar	0	0	0
06. Semelagi Kecil	0	0	0
07. Naram	0	0	0
Total	0	0	0

Sumber : BPS Kota Singkawang

Tabel : 3.1.7
 Banyaknya Mutasi Penduduk (Lahir, Mati, Pindah, Datang)
 di Kecamatan Singkawang Utara Tahun 2011

Kelurahan/Desa	Lahir	Mati	Datang	Pindah
(1)	(2)	(3)	(4)	(5)
01. Sei Garam Hilir	62	17	213	127
02. Sei Bulan	42	16	113	48
03. Sei Rasau	26	11	123	47
04. Setapuk Kecil	36	16	106	43
05. Setapuk Besar	50	29	83	86
06. Semelagi Kecil	91	27	49	53
07. Naram	38	9	133	37
Total	345	125	820	441

Sumber : Kantor Camat Singkawang Utara

Tabel : 3.1.8
 Kelahiran dan Kematian Menurut Jenis Kelamin
 di Kecamatan Singkawang Utara Tahun 2011

Kelurahan/Desa	Lahir		Mati	
	Laki-laki	Perempuan	Laki-laki	Perempuan
(1)	(2)	(3)	(4)	(5)
01. Sei Garam Hilir	37	25	9	8
02. Sei Bulan	26	16	11	5
03. Sei Rasau	14	12	7	4
04. Setapuk Kecil	18	18	9	7
05. Setapuk Besar	30	20	18	11
06. Semelagi Kecil	49	42	16	11
07. Naram	14	24	8	1
Total	188	157	78	47

Tabel : 3.1.9
Pindah Dan Datang Menurut Jenis Kelamin
di Kecamatan Singkawang Utara Tahun 2011

Kelurahan/Desa	Datang		Pindah	
	Laki-laki	Perempuan	Laki-laki	Perempuan
(1)	(2)	(3)	(4)	(5)
01. Sei Garam Hilir	103	110	64	63
02. Sei Bulan	54	59	28	20
03. Sei Rasau	108	15	4	43
04. Setapuk Kecil	54	52	19	24
05. Setapuk Besar	45	38	44	42
06. Semelagi Kecil	19	30	28	25
07. Naram	68	65	17	20
Total	451	369	204	237

Tabel : 3.2.1.
Penduduk Wajib Memiliki Kartu Tanda Penduduk
Di Kecamatan Singkawang Utara Tahun 2011

Kelurahan/Desa	Laki-Laki *)	Perempuan *)	Jumlah
(1)	(2)	(3)	(4)
01. Sei Garam Hilir	-	-	3.068
02. Sei Bulan	-	-	1649
03. Sei Rasau	-	-	1601
04. Setapak Kecil	-	-	1.735
05. Setapak Besar	-	-	4.674
06. Semelagi Kecil	-	-	2.593
07. Naram	-	-	1.668
Total	0	0	16.988

Sumber : Kantor Camat Singkawang Utara

Ket : *) data tidak terpilah

Tabel : 3.2.2
 Banyaknya Kepala Keluarga Yang Memiliki Kartu Keluarga
 Di Kecamatan Singkawang Utara Tahun 2011

Kelurahan/Desa	Laki-Laki *)	Perempuan *)	Jumlah
(1)	(2)	(3)	(4)
01. Sei Garam Hilir	-	-	1.045
02. Sei Bulan	-	-	641
03. Sei Rasau	-	-	566
04. Setapuk Kecil	-	-	651
05. Setapuk Besar	-	-	1.847
06. Semelagi Kecil	-	-	953
07. Naram	-	-	616
Total	-	-	6.319

Sumber : Kantor Camat Singkawang Utara

Ket : *) data tidak terpilah

Tabel : 3.2.3
 Banyaknya Penduduk Menurut Jenis Agama/Kepercayaan
 Di Kecamatan Singkawang Utara Tahun 2010

Kelurahan/Desa	Islam	Katholik	Protestan	Hindu
(1)	(2)	(3)	(4)	(5)
01. Sei Garam Hilir	2.636	84	45	3
02. Sei Bulan	1.422	12	20	0
03. Sei Rasau	1.462	4	13	0
04. Setapuk Kecil	1.656	15	1	0
05. Setapuk Besar	5.976	32	7	0
06. Semelagi Kecil	2.843	15	0	0
07. Naram	1.499	8	2	0
Total	17.494	170	88	3

Sumber : Kantor Camat Singkawang Utara

Lanjutan Tabel : 3.2.3

Kelurahan/Desa	Budha	Lainnya	Jumlah
(1)	(6)	(7)	(8)
01. Sei Garam Hilir	1169	0	3.937
02. Sei Bulan	729	0	2.183
03. Sei Rasau	435	0	1.914
04. Setapuk Kecil	521	0	2.193
05. Setapuk Besar	206	0	6.221
06. Semelagi Kecil	617	0	3.475
07. Naram	545	0	2.054
Total	4.222	0	21.977

BAB 4

SOSIAL

<http://singkawangkombps.go.id>

1. Pendidikan

Menurut data Dinas Pendidikan Nasional Kota Singkawang Tahun 2011 banyaknya ketersediaan sarana/prasarana pendidikan di Kecamatan Singkawang Utara adalah: Sekolah TK 3 unit dengan jumlah guru 11 orang dan murid 94 orang, SD 13 unit dengan jumlah guru 187 orang dan murid 3.100 orang, SLTP 3 unit dengan jumlah guru 64 orang dan murid 864 orang, SLTA 2 unit dengan jumlah guru 49 orang dan murid 484 orang.

2. Kesehatan

Berdasarkan data dari Dinas Kesehatan Kota Singkawang Tahun 2011 di Singkawang Utara ada 1 puskesmas, 5 puskesmas pembantu dan 1 Puskesmas keliling. Selain fasilitas kesehatan tersebut di Singkawang Utara didukung pula fasilitas kesehatan lainnya yaitu 23 posyandu.

Dalam rangka pencapaian tujuan pembangunan di bidang kesehatan perlu ditinjau dengan adanya tenaga kesehatan yang

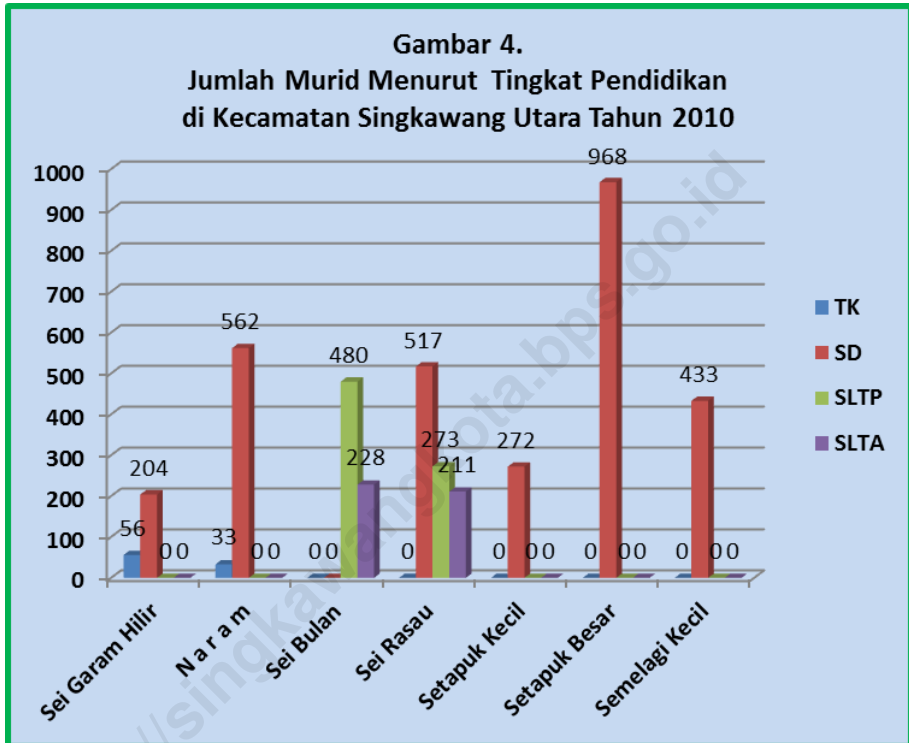
berkualitas. Di Singkawang Utara pada Tahun 2011 tersedia sebanyak 79 orang tenaga medis, yang terdiri dari 6 dokter, 46 paramedis, 19 Pembantu paramedis dan 6 orang non medis.

Program Keluarga Berencana (KB) merupakan salah satu kegiatan yang dilakukan pemerintah guna mewujudkan keluarga sejahtera (KS) melalui upaya penurunan tingkat kelahiran, yaitu dengan cara pemakaian alat kontrasepsi secara konsisten dan berkesinambungan. Menurut data Dinas Sosdukpil Kota Singkawang, pasangan usia subur (3.223) tersebut sebagian besar menggunakan alat kontrasepsi Pil 737 (22,87 persen), disusul Suntik 464 (14,40 persen), Kondom 35 (1,09 persen), Implant 17 (0,53 persen), MOW 1 (0,03 persen).

3. Keagamaan

Pada Tahun 2011 di Singkawang Utara bagi pemeluk agama Islam ada 22 masjid dan 15 surau dan pemeluk agama Budha terdapat 10 vihara/klenteng.

Data yang berkaitan dengan pelayanan kepada masyarakat yang dilakukan oleh Kantor Departemen Agama yakni pemberangkatan jemaah haji asal Singkawang Utara. Tercatat jema'ah haji yang berangkat Tahun 2011 sebanyak 11 orang terdiri dari 7 pria dan 4 wanita. Komposisi perkecamatan menunjukkan jemaah haji sebagian besar dari Kelurahan Sei Garam Hilir dan Naram.



Tabel : 4.1.1
 Banyaknya Sekolah Menurut Jenisnya Di Kecamatan Singkawang Utara
 Tahun 2011

Kelurahan/Desa	T K			S D		
	Negeri	swasta	Jumlah	Negeri	swasta	Jumlah
(1)	(2)	(3)	(4)	(5)	(4)	(5)
01. Sei Garam Hilir	1	1	2	1	0	1
02. N a r a m	0	1	1	2	0	2
03. Sei Bulan	0	0	0	0	0	0
04. Sei Rasau	0	0	0	2	0	2
05. Setapak Kecil	0	0	0	1	0	1
06. Setapak Besar	0	0	0	4	1	5
07. Semelagi Kecil	0	0	0	2	0	2
Total	1	2	3	12	1	13

Sumber : Depdiknas Kec. Singkawang Utara

Lanjutan Tabel : 4.1.1

Kelurahan/Desa	SLTP			SLTA		
	Negeri	swasta	Jumlah	Negeri	swasta	Jumlah
(1)	(2)	(3)	(4)	(5)	(4)	(5)
01. Sei Garam Hilir	0	0	0	0	0	0
02. N a r a m	0	0	0	0	0	0
03. Sei Bulan	1	0	1	1	0	1
04. Sei Rasau	1	0	1	1	0	1
05. Setapak Kecil	0	0	0	0	0	0
06. Setapak Besar	0	1	1	0	0	0
07. Semelagi Kecil	0	0	0	0	0	0
Total	2	1	3	2	0	2

Sumber : Depdiknas Kec. Singkawang Utara

Tabel : 4.1.2
 Banyaknya ruang belajar dan kelas TK Di Kecamatan Singkawang Utara
 Tahun 2011

Kelurahan/Desa	Ruang belajar			Kelas		
	Negeri	swasta	Jumlah	Negeri	swasta	Jumlah
(1)	(2)	(3)	(4)	(5)	(4)	(5)
01. Sei Garam Hilir	4	-	4	4	-	4
02. N a r a m	-	3	3	-	3	3
03. Sei Bulan	-	-	-	-	-	-
04. Sei Rasau	-	-	-	-	-	-
05. Setapuk Kecil	-	-	-	-	-	-
06. Setapuk Besar	-	-	-	-	-	-
07. Semelagi Kecil	-	-	-	-	-	-
Total	4	3	7	4	3	7

Sumber : DepdikNas Kec. Singkawang Utara

Tabel : 4.1.3
 Banyaknya ruang belajar dan kelas SD Di Kecamatan Singkawang Utara
 Tahun 2011

Kelurahan/Desa	Ruang Belajar			Kelas		
	Negeri	swasta	Jumlah	Negeri	swasta	Jumlah
(1)	(2)	(3)	(4)	(5)	(4)	(5)
01. Sei Garam Hilir	10	0	10	11	0	11
02. N a r a m	23	0	23	27	0	27
03. Sei Bulan	0	0	0	0	0	0
04. Sei Rasau	20	0	20	21	0	21
05. Setapuk Kecil	11	0	11	12	0	12
06. Setapuk Besar	47	0	47	46	0	46
07. Semelagi Kecil	19	0	19	22	0	22
Total	130	0	130	139	0	139

Sumber : Depdiknas Kec. Singkawang Utara

Tabel : 4.1.4
 Banyaknya ruang belajar dan kelas SLTP Di Kecamatan Singkawang Utara
 Tahun 2011

Kelurahan/Desa	Ruang Belajar			Kelas		
	Negeri	swasta	Jumlah	Negeri	swasta	Jumlah
(1)	(2)	(3)	(4)	(5)	(4)	(5)
01. Sei Garam Hilir	-	-	-	-	-	-
02. N a r a m	-	-	-	-	-	-
03. Sei Bulan	15	-	15	15	-	15
04. Sei Rasau	10	-	10	10	-	10
05. Setapak Kecil	-	-	-	-	-	-
06. Setapak Besar	-	-	-	-	-	-
07. Semelagi Kecil	-	-	-	-	-	-
Total	25	0	25	25	0	25

Sumber : Depdiknas Kec. Singkawang Utara

Tabel : 4.1.5
 Banyaknya ruang belajar dan kelas SLTA Di Kecamatan Singkawang Utara
 Tahun 2011

Kelurahan/Desa	Ruang Belajar			Kelas		
	Negeri	swasta	Jumlah	Negeri	swasta	Jumlah
(1)	(2)	(3)	(4)	(5)	(4)	(5)
01. Sei Garam Hilir	-	-	-	-	-	-
02. N a r a m	-	-	-	-	-	-
03. Sei Bulan	9	-	9	9	-	9
04. Sei Rasau	7	-	7	9	-	9
05. Setapak Kecil	-	-	-	-	-	-
06. Setapak Besar	-	-	-	-	-	-
07. Semelagi Kecil	-	-	-	-	-	-
Total	16	-	16	18	-	18

Sumber : Depdiknas Kec. Singkawang Utara

Tabel : 4.1.6
 Banyaknya Murid dan Guru TK Di Kecamatan Singkawang Utara
 Tahun 2011

Kelurahan/Desa	Murid			Guru		
	Negeri	swasta	Jumlah	Negeri	swasta	Jumlah
(1)	(2)	(3)	(4)	(5)	(4)	(5)
01. Sei Garam Hilir	43	23	66	4	3	7
02. N a r a m		28	28		4	4
03. Sei Bulan	-	-	-	-	-	-
04. Sei Rasau	-	-	-	-	-	-
05. Setapak Kecil	-	-	-	-	-	-
06. Setapak Besar	-	-	-	-	-	-
07. Semelagi Kecil	-	-	-	-	-	-
Total	43	51	94	4	7	11

Sumber : Depdiknas Kec. Singkawang Utara

Tabel : 4.1.7
 Banyaknya Murid dan Guru SD Di Kecamatan Singkawang Utara
 Tahun 2011

Kelurahan/Desa	Murid			Guru		
	Negeri	swasta	Jumlah	Negeri	swasta	Jumlah
(1)	(2)	(3)	(4)	(5)	(4)	(5)
01. Sei Garam Hilir	203	-	203	15	-	15
02. N a r a m	575	-	575	37	-	37
03. Sei Bulan	-	-	-	-	-	-
04. Sei Rasau	520	-	520	28	-	28
05. Setapuk Kecil	274	-	274	18	-	18
06. Setapuk Besar	954	-	954	52	-	52
07. Semelagi Kecil	435	-	435	28	-	28
Total	2.961	-	2.961	178	-	178

Sumber : Depdiknas Kec. Singkawang Utara

Tabel : 4.1.8
 Banyaknya Murid dan Guru SLTP Di Kecamatan Singkawang Utara
 Tahun 2011

Kelurahan/Desa	Murid			Guru		
	Negeri	swasta	Jumlah	Negeri	swasta	Jumlah
(1)	(2)	(3)	(4)	(5)	(4)	(5)
01. Sei Garam Hilir	-	-	-	-	-	-
02. N a r a m	-	-	-	-	-	-
03. Sei Bulan	513	-	513	31	-	31
04. Sei Rasau	306	-	306	22	-	22
05. Setapak Kecil	-	-	-	-	-	-
06. Setapak Besar	-	-	-	-	-	-
07. Semelagi Kecil	-	-	-	-	-	-
Total	819		819	53	-	53

Sumber : Depdiknas Kec. Singkawang Utara

Tabel : 4.1.9
 Banyaknya Murid dan Guru SLTA Di Kecamatan Singkawang Utara
 Tahun 2011

Kelurahan/Desa	Murid			Guru		
	Negeri	swasta	Jumlah	Negeri	swasta	Jumlah
(1)	(2)	(3)	(4)	(5)	(4)	(5)
01. Sei Garam Hilir	-	-	-	-	-	-
02. N a r a m	-	-	-	-	-	-
03. Sei Bulan	246	-	246	27	-	27
04. Sei Rasau	238	-	238	22	-	22
05. Setapuk Kecil	-	-	-	-	-	-
06. Setapuk Besar	-	-	-	-	-	-
07. Semelagi Kecil	-	-	-	-	-	-
Total	484	-	484	49	-	49

Sumber : Depdiknas Kec. Singkawang Utara

Tabel : 4.1.10
 Banyaknya Sekolah diluar DepdikNas Di Kecamatan Singkawang Utara
 Tahun 2011

Kelurahan/Desa	T K			S D		
	Negeri	swasta	Jumlah	Negeri	swasta	Jumlah
(1)	(2)	(3)	(4)	(5)	(4)	(5)
01. Sei Garam Hilir	-	-	-	-	-	-
02. N a r a m	-	-	-	-	-	-
03. Sei Bulan	-	-	-	-	-	-
04. Sei Rasau	-	-	-	-	-	-
05. Setapak Kecil	-	-	-	-	-	-
06. Setapak Besar	-	-	-	-	1	1
07. Semelagi Kecil	-	-	-	-	-	-
Total	-	-	-	-	1	1

Sumber : Depdiknas Kec. Singkawang Utara

Lanjutan Tabel :
4.1.10

Kelurahan/Desa	SLTP			SLTA		
	Negeri	swasta	Jumlah	Negeri	swasta	Jumlah
(1)	(2)	(3)	(4)	(5)	(4)	(5)
01. Sei Garam Hilir	-	-	-	-	-	-
02. N a r a m	-	-	-	-	-	-
03. Sei Bulan	-	-	-	-	-	-
04. Sei Rasau	-	-	-	-	-	-
05. Setapuk Kecil	-	-	-	-	-	-
06. Setapuk Besar	-	1	1	-	-	-
07. Semelagi Kecil	-	-	-	-	-	-
Total	-	1	1	-	-	-

Sumber : Depdiknas Kec. Singkawang Utara

Tabel : 4.1.11
 Banyaknya Ruang belajar dan Kelas SD diluar DepdikNas
 Di Kecamatan Singkawang Utara Tahun 2011

Kelurahan/Desa	Ruang Belajar			Kelas		
	Negeri	swasta	Jumlah	Negeri	swasta	Jumlah
(1)	(2)	(3)	(4)	(5)	(4)	(5)
01. Sei Garam Hilir	-	-	-	-	-	-
02. N a r a m	-	-	-	-	-	-
03. Sei Bulan	-	-	-	-	-	-
04. Sei Rasau	-	-	-	-	-	-
05. Setapuk Kecil	-	-	-	-	-	-
06. Setapuk Besar	-	6	6	-	6	6
07. Semelagi Kecil	-	-	-	-	-	-
Total	-	6	6	-	6	6

Sumber : Depdiknas Kec. Singkawang Utara

Tabel : 4.1.12
 Banyaknya Ruang belajar dan Kelas SLTP diluar DepdikNas
 Di Kecamatan Singkawang Utara Tahun 2011`

Kelurahan/Desa	Ruang Belajar			Kelas		
	Negeri	swasta	Jumlah	Negeri	swasta	Jumlah
(1)	(2)	(3)	(4)	(5)	(4)	(5)
01. Sei Garam Hilir	-	-	-	-	-	-
02. N a r a m	-	-	-	-	-	-
03. Sei Bulan	-	-	-	-	-	-
04. Sei Rasau	-	-	-	-	-	-
05. Setapuk Kecil	-	-	-	-	-	-
06. Setapuk Besar	-	3	3	-	3	3
07. Semelagi Kecil	-	-	-	-	-	-
Total	-	3	3	-	3	3

Sumber : Depdiknas Kec. Singkawang Utara

Tabel : 4.1.13
 Banyaknya Ruang belajar dan Kelas SLTA diluar DepdikNas
 Di Kecamatan Singkawang Utara Tahun 2011

Kelurahan/Desa	Ruang Belajar			Kelas		
	Negeri	swasta	Jumlah	Negeri	swasta	Jumlah
(1)	(2)	(3)	(4)	(5)	(4)	(5)
01. Sei Garam Hilir	-	-	-	-	-	-
02. N a r a m	-	-	-	-	-	-
03. Sei Bulan	-	-	-	-	-	-
04. Sei Rasau	-	-	-	-	-	-
05. Setapak Kecil	-	-	-	-	-	-
06. Setapak Besar	-	-	-	-	-	-
07. Semelagi Kecil	-	-	-	-	-	-
Total	-	-	-	-	-	-

Sumber : Depdiknas Kec. Singkawang Utara

Tabel : 4.1.14
 Banyaknya Murid dan Guru SD Diluar DepdikNas Di Kecamatan
 Singkawang Utara Tahun 2011

Kelurahan/Desa	Murid			Guru		
	Negeri	swasta	Jumlah	Negeri	swasta	Jumlah
(1)	(2)	(3)	(4)	(5)	(4)	(5)
01. Sei Garam Hilir	-	-	-	-	-	-
02. N a r a m	-	-	-	-	-	-
03. Sei Bulan	-	-	-	-	-	-
04. Sei Rasau	-	-	-	-	-	-
05. Setapuk Kecil	-	-	-	-	-	-
06. Setapuk Besar	-	139	139	-	9	9
07. Semelagi Kecil	-	-	-	-	-	-
Total	-	139	139	-	9	9

Sumber : Depdiknas Kec. Singkawang Utara

Tabel : 4.1.14
 Banyaknya Murid dan Guru SLTP Diluar DepdiNas Di Kecamatan
 Singkawang Utara Tahun 2011

Kelurahan/Desa	Murid			Guru		
	Negeri	swasta	Jumlah	Negeri	swasta	Jumlah
(1)	(2)	(3)	(4)	(5)	(4)	(5)
01. Sei Garam Hilir	-	-	-	-	-	-
02. N a r a m	-	-	-	-	-	-
03. Sei Bulan	-	-	-	-	-	-
04. Sei Rasau	-	-	-	-	-	-
05. Setapak Kecil	-	-	-	-	-	-
06. Setapak Besar	-	45	45	-	11	11
07. Semelagi Kecil	-	-	-	-	-	-
Total	0	45	45	-	11	11

Sumber : Depdiknas Kec. Singkawang Utara

Tabel : 4.1.15
 Banyaknya Murid dan Guru SLTA Diluar DepdikNas Di Kecamatan
 Singkawang Utara Tahun 2011

Kelurahan/Desa	Murid			Guru		
	Negeri	swasta	Jumlah	Negeri	swasta	Jumlah
(1)	(2)	(3)	(4)	(5)	(4)	(5)
01. Sei Garam Hilir	-	-	-	-	-	-
02. N a r a m	-	-	-	-	-	-
03. Sei Bulan	-	-	-	-	-	-
04. Sei Rasau	-	-	-	-	-	-
05. Setapuk Kecil	-	-	-	-	-	-
06. Setapuk Besar	-	-	-	-	-	-
07. Semelagi Kecil	-	-	-	-	-	-
Total	-	-	-	-	-	-

Sumber : Depdiknas Kec. Singkawang Utara

Tabel : 4.2.1
 Banyaknya Fasilitas Sarana/Prasaran Kesehatan
 di Kecamatan Singkawang Utara Tahun 2011

No	Jenis Sarana	Sei Garam Hilir	Naram	Sei Bulan	Sei Rasau	Setapak Kecil	Setapak Besar	Semelagi Kecil	Jumlah
(1)	(2)	(3)	(4)	(5)	(6)	(7)	(8)	(9)	(10)
1	RSU/RS Jiwa	-	-	-	-	-	-	-	-
2	RS bersalin	-	-	-	-	-	-	-	-
3	Rumah Bersalin	-	-	-	-	-	-	-	-
4	Puskesmas	-	-	-	-	1	-	-	1
5	Puskesmas Pembantu	1	1	-	1	1	-	1	5
6	Puskesmas Keliling	-	-	-	-	1	-	-	1
7	Poli Klinik	-	-	-	-	-	-	-	-
8	BKIA	-	-	-	-	-	-	-	-
9	Posyandu	3	2	2	2	3	8	3	23
10	Polindex	-	-	-	-	-	-	-	-
11	Dokter Praktek	-	-	-	-	-	-	-	-
12	Apotik	-	-	-	-	-	-	-	-
13	Pos KB	-	-	-	-	-	-	-	-
14	Industri Farmasi	-	-	-	-	-	-	-	-
15	Toko Obat	-	-	-	-	-	-	-	-

Tabel : 4.2.2
Banyaknya Tenaga Medis/Paramedis
di Kecamatan Singkawang Utara Tahun 2011

No.	Tenaga Medis/Paramedis	Banyaknya
(1)	(2)	(3)
1	Medis	7
	- Dokter	6
	- Dokter Gigi	1
2	Paramedis	46
3	Pembantu Para medis	19
4	Non Medis	6

Tabel : 4.2.3
 Banyaknya Sarana Kesehatan Menurut Kelurahan/Desa
 di Kecamatan Singkawang Utara Tahun 2011

Desa	RSU/Jiwa	Puskesmas	Puskesmas Pembantu	Puskesmas
(1)	(2)	(3)	(4)	(5)
01. Sei Garam Hilir	0	0	1	0
02. N a r a m	0	0	1	0
03. Sei Bulan	0	0	0	0
04. Sei Rasau	0	0	1	0
05. Setapak Kecil	0	1	1	0
06. Setapak Besar	0	0	0	1
07. Semelagi Kecil	0	0	1	1
Total	0	1	5	2

Tabel : 4.2.4
 Banyaknya Tenaga Kesehatan Menurut Desa di Kecamatan
 Singkawang Utara Tahun 2011

Desa	Dokter	Mankes	Bidan/ Perawat	Dukun	Dukun Bayi
(1)	(2)	(3)	(4)	(5)	(6)
01. Sei Garam Hilir	0	1	5	1	1
02. N a r a m	1	3	6	2	2
03. Sei Bulan	0	0	1	1	1
04. Sei Rasau	0	1	3	2	3
05. Setapuk Kecil	4	15	26	1	3
06. Setapuk Besar	0	0	1	2	4
07. Semelagi Kecil	1	2	4	3	6
Total	6	22	46	12	20

Tabel : 4.2.5
 Banyaknya PUS dan Peserta KB Aktif di Kecamatan
 Singkawang Utara Tahun 2011

Desa	WUS	P U S	Kontrasepsi			
			IUD	MOP	MOW	Implant
(1)		(2)	(3)	(4)	(5)	(6)
01. Sei Garam Hilir	639	533	0	0	0	9
02. N a r a m	334	336	0	0	1	1
03. Sei Bulan	396	302	0	0	0	3
04. Sei Rasau	351	311	0	0	0	1
05. Setapak Kecil	415	321	0	0	0	1
06. Setapak Besar	1.110	996	0	0	0	1
07. Semelagi Kecil	509	424	0	0	0	1
Total	3.754	3.223	1	0	1	17

Lanjutan Tabel : 4.2.5

Desa	Kontrasepsi			
	Suntik	PIL	Kondom	Obat Vagina
(1)	(3)	(4)	(5)	(6)
01. Sei Garam Hilir	82	132	5	0
02. N a r a m	34	35	0	0
03. Sei Bulan	56	67	0	0
04. Sei Rasau	71	179	13	0
05. Setapuk Kecil	33	82	6	0
06. Setapuk Besar	61	104	2	0
07. Semelagi Kecil	127	138	9	0
Total	446	737	35	0

Tabel : 4.2.6
Target dan Realisasi Peserta KB Baru di Kecamatan
Singkawang Utara Tahun 2011

Desa	Target	Kontrasepsi			
		IUD	MOP	MOW	Implant
(1)	(2)	(3)	(4)	(5)	(6)
01. Sei Garam Hilir	125	-	-	1	7
02. N a r a m	75	-	-	-	-
03. Sei Bulan	50	-	-	-	2
04. Sei Rasau	67	-	-	-	-
05. Setapak Kecil	117	-	-	-	-
06. Setapak Besar	215	-	-	-	-
07. Semelagi Kecil	156	-	-	-	-
Total	805	0	0	1	9

Lanjutan Tabel : 4.2.6

Desa	Kontrasepsi			
	Suntik	PIL	Kondom	Obat Vagina
(1)	(3)	(4)	(5)	(6)
01. Sei Garam Hilir	17	40	1	-
02. N a r a m	22	10	0	-
03. Sei Bulan	43	24	0	-
04. Sei Rasau	52	26	7	-
05. Setapuk Kecil	13	96	6	-
06. Setapuk Besar	41	60	2	-
07. Semelagi Kecil	96	57	10	-
Total	231	366	15	0

Tabel : 4.2.7
 Banyaknya Keluarga Sejahtera menurut Alasan
 di Kecamatan Singkawang Utara Tahun 2010

Desa	Pra KS	KS.I	KS II	KS III	KS III Plus
(1)			(2)	(3)	(4)
01. Sei Garam Hilir	0	324	259	115	75
02. N a r a m	0	60	101	173	154
03. Sei Bulan	0	194	91	21	65
04. Sei Rasau	0	169	53	5	4
05. Setapak Kecil	0	101	156	139	55
06. Setapak Besar	0	290	416	393	116
07. Semelagi Kecil	0	102	63	57	39
Total	0	1.240	1.139	903	508

Tabel : 4.3.1.
 Banyaknya Kejahatan/Pelanggaran yang Dilaporkan dan
 Diselesaikan Polres Kota Singkawang Tahun 2011

No.	Jenis Kejahatan/Pelanggaran	Dilaporkan	Diselesaikan
(1)	(2)	(3)	(4)
1	Kejahatan Politik	-	-
2	Kejahatan terhadap Kepala Negara	-	-
3	Kejahatan Ketertiban Umum	-	-
4	a. Pembakaran	-	-
	b. Kebakaran	4	4
5	Memberi Suap	-	-
6	Kejahatan Mata Uang	-	-
7	Kejahatan Materai, Surat dan Merk	-	-
8	a. Pemerksaan (bersetubuh)	-	-
	b. Lain-lain Kejahatan yang melanggar kesopanan (perzinahan)	-	-
9	Perjudian	3	3
10	Penculikan (Mensen roof)	-	-
11	Pembunuhan	-	-
12	a. Penganiayaan Berat	1	1
	b. Penganiayaan Ringan	6	6

Lanjutan tabel : 4.3.1

No.	Jenis Kejahatan/Pelanggaran	Dilaporkan	Diselesaikan
(1)	(2)	(3)	(4)
13	Pencurian dengan Kekerasan (Rampok)	-	-
14	Pencurian biasa/dengan pemberatan	18	5
15	Pemerasan	-	-
16	Penggelapan	-	-
17	Penipuan	-	-
18	Penadahan	-	-
19	Merusak	-	-
20	Menerima Suap	-	-
21	Lain-lain Kejahatan yang tidak termasuk diatas / Termasuk Curanmor	6	5
22	Kejahatan Ekonomi	-	-
23	a. Pelanggaran (ketertiban umum)	-	-
	b. Pelanggaran Ekonomi	-	-
	Jumlah	35	21

Sumber : Polsek Singkawang Utara

Tabel : 4.4.1
 Banyaknya Tempat Ibadah menurut Jenisnya
 Di Kecamatan Singkawang Utara Tahun 2011

Desa	Masjid	Surau	Gereja	Pura	Vihara / Kelenteng
(1)	(2)	(3)	(4)	(5)	(6)
01. Sei Garam Hilir	3	2	0	0	3
02. N a r a m	2	2	0	0	1
03. Sei Bulan	2	2	0	0	1
04. Sei Rasau	2	1	0	0	1
05. Setapuk Kecil	3	1	0	0	2
06. Setapuk Besar	7	4	0	0	1
07. Semelagi Kecil	3	3	-	0	1
Jumlah	22	15	0	0	10

Sumber : KUA Kec.Singkawang Utara

Tabel : 4.4.2
 Banyaknya Nikah, Talak, Cerai dan Rujuk
 di Kecamatan Singkawang Utara Tahun 2011

Bulan	Nikah	Talak	Cerai	Rujuk
(1)	(2)	(3)	(4)	(5)
01. Januari	19	-	-	-
02. Februari	14	-	-	-
03. Maret	16	-	-	-
04. April	22	-	-	-
05. Mei	23	-	-	-
06. Juni	24	-	-	-
07. Juli	20	-	-	-
08. Agustus	25	-	-	-
09. September	14	-	-	-
10. Oktober	9	-	-	-
11. Nopember	33	-	-	-
12. Desember	14	-	-	-
Total	238	0	0	0

Keterangan : - data tak tersedia

Sumber Data : KUA Kecamatan Singkawang Utara

Tabel : 4.4.3
 Banyaknya Jemaah Haji Yang Berangkat menurut Jenis Kelamin
 Di Kecamatan Singkawang Utara Tahun 2011

Kelurahan/Desa	Laki-Laki	Perempuan	Jumlah
(1)	(2)	(3)	(4)
01. Sei Garam Hilir	2	1	2
02. N a r a m	2	1	1
03. Sei Bulan	0	0	3
04. Sei Rasau	1	1	2
05. Setapuk Kecil	1	0	0
06. Setapuk Besar	0	0	-
07. Semelagi Kecil	1	1	3
Total	7	4	11

Tabel : 4.5.1
 Sumber Air Minum yang Utama digunakan Rumah tangga
 di Kecamatan Singkawang Utara Tahun 2011

Desa	PDAM	Sumur	Sungai	Air Hujan
(1)	(2)	(3)	(4)	(5)
01. Sei Garam Hilir	1	0	0	0
02. N a r a m	1	0	0	0
03. Sei Bulan	0	1	0	0
04. Sei Rasau	0	1	0	0
05. Setapuk Kecil	0	1	0	0
06. Setapuk Besar	0	1	0	0
07. Semelagi Kecil	0	1	0	0
Total	2	5	0	0

Sumber : Kepala Desa

Tabel : 4.5.2
Tempat Buang Air Besar Sebagian Besar Rumah Tangga
Di Kecamatan Singkawang Utara Tahun 2011

Desa	Jamban Sendiri	Jamban Bersama	Jamban Umum	Bukan Jamban
(1)	(2)	(3)	(4)	(5)
01. Sei Garam Hilir	1	0	0	0
02. N a r a m	1	0	0	0
03. Sei Bulan	1	0	0	0
04. Sei Rasau	0	0	0	1
05. Setapuk Kecil	0	0	0	1
06. Setapuk Besar	0	0	0	1
07. Semelagi Kecil	1	0	0	0
Total	4	0	0	3

Tabel : 4.5.3
 Penggunaan Bahan Bakar memasak sebagian Besar Rumah tangga
 di Kecamatan Singkawang Utara Tahun 2011

Desa	Gas/LPG	Minyak Tanah	Kayu Bakar	Lainnya
(1)	(2)	(3)	(4)	(5)
01. Sei Garam Hilir	0	1	0	0
02. N a r a m	0	1	0	0
03. Sei Bulan	0	0	1	0
04. Sei Rasau	0	0	1	0
05. Setapuk Kecil	0	0	1	0
06. Setapuk Besar	0	0	1	0
07. Semelagi Kecil	0	0	1	0
Total	0	2	5	0

BAB 5
PERTANIAN

<http://singkawangkotahps.go.id>

1. Tanaman Pangan

Luas panen tanaman padi di Kecamatan Singkawang Utara Tahun 2011 sebesar 2.270 hektar dengan jumlah produksi 7.465Ton. Produk unggulan untuk tanaman palawija selain padi adalah ketela pohon dengan luas panen 11 Ha, dan jumlah produksi 741,5 Ton.

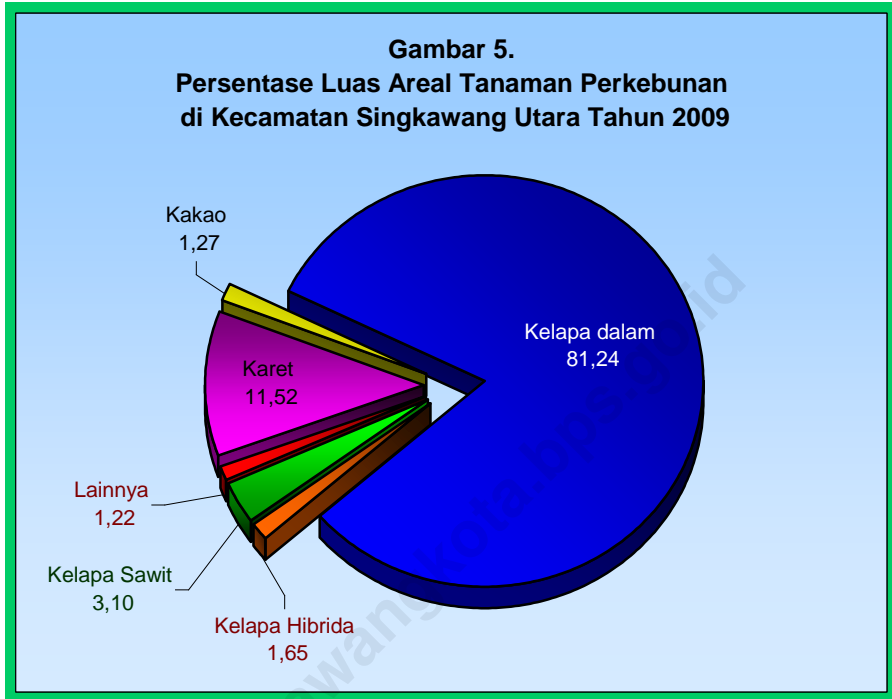
Untuk tanaman perkebunan dalam hal ini adalah kelapa pada Tahun 2011 yang belum menghasilkan sebesar 215 Ha, yang menghasilkan 1.210 Ha, tua/rusak sebesar 323 Ha.

2. Peternakan

Potensi ternak di Singkawang Utara adalah sapi, kambing dan babi. Populasi sapi pada Tahun 2011 sebesar 813 ekor turun dari tahun sebelumnya sebesar 69,73 persen. Untuk kambing sebesar 896 ekor, juga terjadi peningkatan dari tahun 2010 yakni sebesar 101,01 persen. Sedangkan babi turun juga mengalami penurunan dari tahun sebelumnya.

Potensi unggas berturut-turut ayam buras dan itik. Jumlah ayam buras sebanyak 122.466 ekor.

Gambar 5.
Persentase Luas Areal Tanaman Perkebunan
di Kecamatan Singkawang Utara Tahun 2009



Tabel : 5.1.1
Luas Panen dan Produksi Padi di Kecamatan Singkawang Utara
Tahun 2011

No	Jenis Intensifikasi	Luas Panen (Ha)	Produksi (Ton)	Rata-rata Kw/Ha
(1)	(2)	(3)	(4)	(5)
A.	Intensifikasi			
	1. Padi Sawah	2.270	7.465	32,89
	2. Padi Ladang			
	3. Jumlah (A)	2.270	7.465	32,89
B.	Non Intensifikasi			
	1. Padi Sawah	-	-	-
	2. Padi Ladang	-	-	-
	3. Jumlah (B)	-	-	-
C.	Jumlah			
	1. Padi Sawah	2.270	7.465	32,89
	2. Padi Ladang			
	3. Jumlah (A+B)	2.270	7.465	32,89

Sumber : Dinas Agribis dan Kelautan Kota Singkawang

Tabel : 5.1.2
Luas Panen dan Produksi Palawija di Kec. Singkawang Utara
Tahun 2011

No	Jenis Intensifikasi	Luas Panen (Ha)	Produksi (Ton)	Rata-rata Kw/Ha
(1)	(2)	(3)	(4)	(5)
A.	Intensifikasi			
	1. Jagung	-	-	-
	2. Ketela Pohon	11	741,5	128,61
	3. Ketela Rambat	4	25,5	63,87
	4. Kedele	-	-	-
	5. Kc. Hijau	-	-	-
	6. Kc.Tanah	-	-	-
B.	Non Intensifikasi			
	1. Jagung	-	-	-
	2. Ketela Pohon	8	96	120
	3. Ktl Rambat	4	53	66,25
	4. Kedele	-	-	-
	5. Kc. Hijau	-	-	-
	6. Kc.Tanah	-	-	-

Sumber : Dinas Agribis dan Kelautan Kota Singkawang

Tabel : 5.2.1
 Luas Areal Tanaman Perkebunan
 di Kec.Singkawang Utara Tahun 2011 (Ha)

No	Komoditi	Tanaman Blm Menghasilkan	Tanaman Menghasilkan	Tanaman Tua/Rusak	Jumlah
(1)	(2)	(3)	(4)	(5)	(6)
1	Karet	312	5	5	322
2	Kopi	3	4	-	7
3	Lada	3	8	-	11
4	Kakao	20	7	-	27
5	Kelapa dalam Kelapa	215	1.210	323	1.748
6	Hibrida	-	12	23	35
7	Kelapa Sawit	146	20	-	166
8	Kemiri	-	2	-	2
9	Cengkeh	-	-	-	-
10	Pinang	5	1	-	6
11	Jambu Mete	-	-	-	-

Tabel : 5.2.2
 Produksi dan Jumlah Petani Tanaman Perkebunan di Kecamatan
 Singkawang Utara Tahun 2011

No	Komoditi	Petani (KK)	Produksi (Ton)	Rata-rata Kg/Ha
(1)	(2)	(3)	(4)	(5)
1	Karet	60	4	800
2	Kopi	9	4	1250
3	Lada	14	6	875
4	Kakao	105	5	125
5	Kelapa dalam Kelapa	2.078	1.089	893
6	Hibrida	35	9	583
7	Kelapa Sawit	96	263	7750
8	Kemiri	5	1	500
9	Cengkeh	-	-	-
10	Pinang	15	-	100
11	Jambu Mete	-	-	-

Tabel : 5.3.1
 Populasi Ternak Sapi, Kambing dan Babi
 di Kecamatan Singkawang Utara Tahun 2010

Kelurahan/Desa	Sapi	Kambing	Babi
(1)	(2)	(3)	(4)
01. Sei Garam Hilir	40	194	12
02. N a r a m	76	205	30
03. Sei Bulan	104	19	24
04. Sei Rasau	180	21	27
05. Setapuk Kecil	72	261	15
06. Setapuk Besar	187	73	0
07. Semelagi Kecil	154	123	17
Total	813	896	125

Sumber : Kepala Kelurahan / Desa

Tabel : 5.3.2
 Populasi Ayam Ras Petelur dan Pedaging
 di Kecamatan Singkawang Utara Tahun 2010

Kelurahan/Desa	Ayam Buras	Ayam Ras Petelur	Ayam Ras Pedaging	Itik
(1)	(2)	(3)	(4)	(5)
01. Sei Garam Hilir	1.860	0	85500	450
02. N a r a m	1.110	0	0	284
03. Sei Bulan	2.750	0	0	546
04. Sei Rasau	1.430	0	57000	649
05. Setapuk Kecil	300	0	0	280
06. Setapuk Besar	4.466	400	0	542
07. Semelagi Kecil	100	0	46500	669
Total	12.016	400	189000	3.420

Sumber : Kepala Kelurahan / Desa

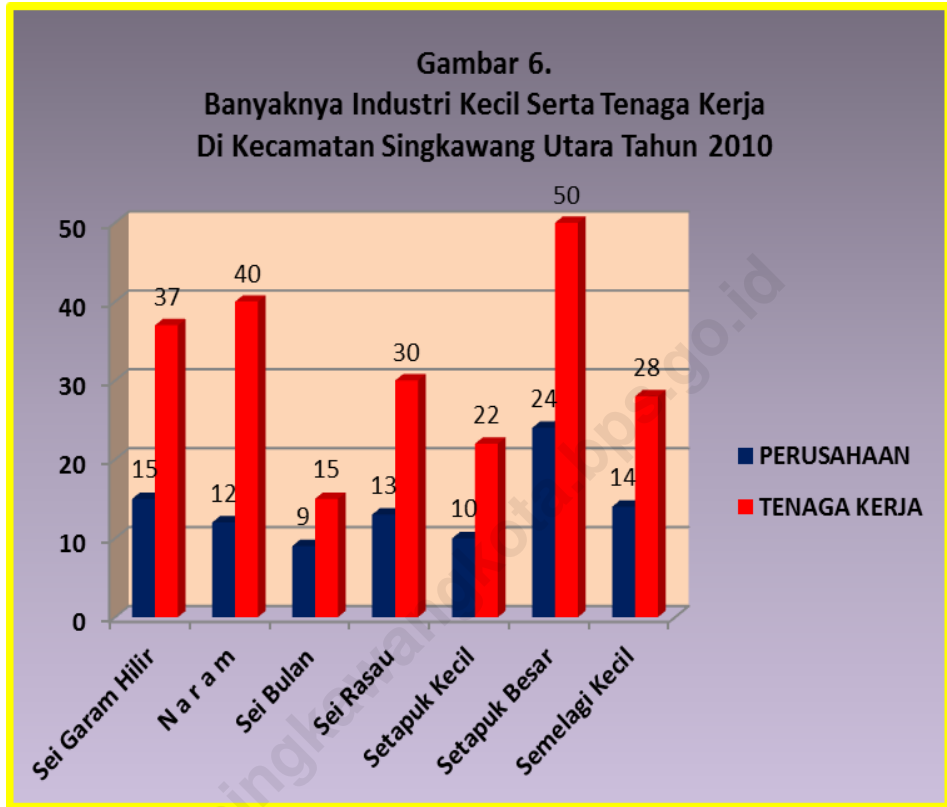
BAB 6
INDUSTRI

<http://singkawangkota.go.id>

1. Industri

Pada Tahun 2011 di Singkawang Utara tercatat 97 industri kecil yang dapat menampung tenaga kerja sejumlah 282 orang. Konsentrasi industri ada di Kelurahan Setapuk besar sebesar 30 industri atau 10,64 persen dari total industri di Singkawang Utara.

Untuk industri non makanan, terdapat 47 perusahaan industri. Jika dilihat perkecamatan maka industri non makanan paling banyak terdapat di Setapuk Besar dan Sei Rasau yakni 13 usaha dan 8 usaha. Dimana perusahaan tersebut adalah industri Meubel dan Tempayan. Sedangkan di kelurahan Setapuk Kecil dan Semelagi kecil tidak ada.



Tabel : 6.1.1
 Banyaknya Perusahaan Industri Sedang dan Kecil serta Tenaga Kerja
 di Kecamatan Singkawang Utara Tahun 2011

Kelurahan/Desa	Industri Sedang		Industri Kecil	
	Perusahaan	Tenaga Kerja	Perusahaan	Tenaga Kerja
(1)	(2)	(3)	(4)	(5)
01. Sei Garam Hilir	0	0	22	50
02. N a r a m	0	0	15	47
03. Sei Bulan	0	0	12	20
04. Sei Rasau	0	0	17	40
05. Setapuk Kecil	0	0	10	22
06. Setapuk Besar	0	0	30	65
07. Semelagi Kecil	0	0	20	38
Total	0	0	126	282

Tabel : 6.1.2.
Banyaknya Perusahaan/Usaha Industri Non Makanan
Singkawang Utara Tahun 2011

Jenis Industri	Sei Ga ram Hilir	Nar am	Sei Bulan	Sei Rasau	Setapak Kecil	Setapak Besar	Semelagi Kecil	Jumlah
(1)	(2)	(3)	(4)	(5)	(6)	(7)	(8)	(9)
01. Emas/Perak	-	-	-	-	-	1	-	1
02. Gigi Palsu	-	-	-	-	1	1	-	2
03. Meubel	2	2	3	5	2	5	2	21
04. Pengetaman	-	-	-	-	-	1	1	2
05. Teralis	2	1	1	-	-	1	2	7
06. Tempayan	1	3	3	3	-	4	-	14
Total	5	6	7	8	3	13	5	47

Tabel : 6.1.3
 Banyaknya Perusahaan/Usaha Industri Makanan
 Singkawang Utara Tahun 2011

Jenis Industri	Sei Ga ram Hilir	Na ram	Sei Bul an	Sei Rasau	Setapuk Kecil	Setapuk Besar	Semelagi Kecil	Jum lah
(1)	(2)	(3)	(4)	(5)	(6)	(7)	(8)	(9)
01. Kecap/Cuka	-	-	-	-	-	-	-	-
02. Limun/Sirup	-	-	-	-	-	-	-	-
03. Mie Putih	-	-	-	-	-	-	-	-
04. Terasi	5	-	-	-	-	-	-	5
05. Tahu	-	-	-	-	-	-	-	-
06. Huller Gabah	1	2	2	2	2	8	6	23
07. Roti	-	-	-	-	-	-	-	-
08. Manisan Buah	-	-	-	-	-	-	-	-
09. Tepung Kopi	-	-	-	-	-	-	-	-
10. Es Balok	-	-	-	-	-	-	-	-
11. Kue Basah	15	4	5	4	3	11	7	49
12. Ikan Asin	-	2	-	1	-	1	-	4
Total	21	8	7	7	5	20	13	81

BAB 7
PERDAGANGAN

<http://singkawangko.bps.go.id>

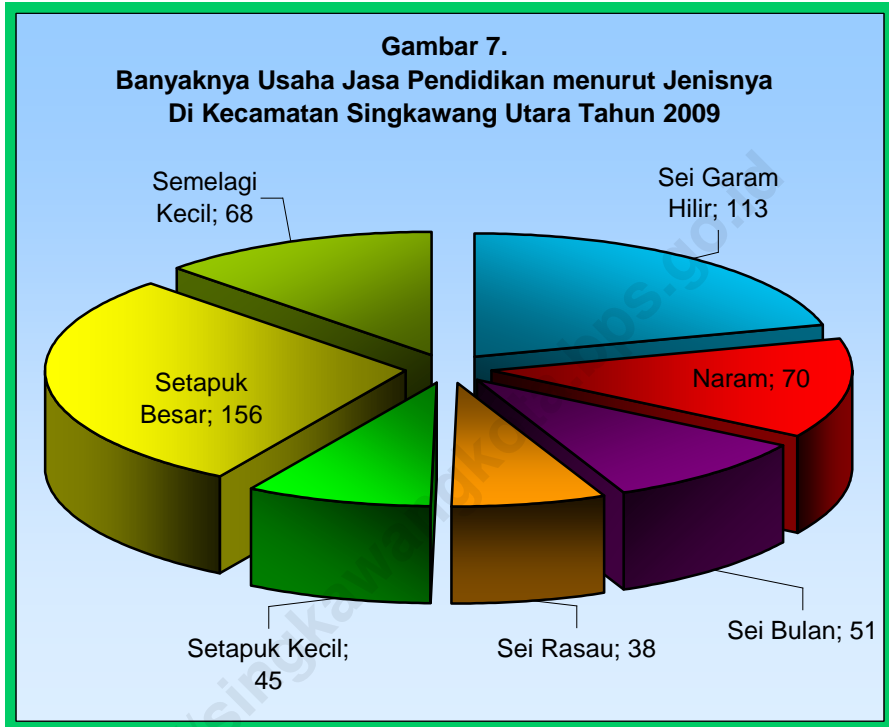
1. Perdagangan

Pada tahun 2011 di Singkawang Utara terdapat 778 usaha perdagangan yang terbanyak adalah perdagangan sembako yakni 224 usaha kemudian warung kopi 188 usaha; Kios Bensin sebanyak 121 usaha; kemudian sparepart sepeda motor sebanyak 38 usaha dan penjualan bakso/mie sebanyak 45 usaha.

2. Usaha Jasa Perorangan dan Jasa Pendidikan

Untuk usaha jasa perorangan di Singkawang Utara, bengkel motor yang memberikan prospek bagus, hal ini nampak dari jumlahnya yang besar yakni 32 usaha, kemudian Tukang jahit 17 usaha, serta bengkel sepeda sebanyak 14 usaha.

Masyarakat Kota Singkawang sadar akan pentingnya pendidikan bagi generasi muda, hal ini terlihat dari banyaknya usaha yang bergerak di bidang pendidikan mulai dari TK sampai Perguruan Tinggi. Lebih Jelasnya ada dalam Tabel 7.3.



Tabel : 7.1
 Banyaknya Usaha Perdagangan Menurut Jenisnya
 di Kecamatan Singkawang Utara Tahun 2011

Jenis Usaha/Toko	Sei Garam Hilir	Naram	Sei Bulan	Sei Rasau	Setapak Kecil	Setapak Besar	Semelagi Kecil	Jumlah
(1)	(2)	(3)	(4)	(5)	(6)	(7)	(8)	(9)
01. Toko Meubel	2	2	3	5	2	3	2	19
02. Sembako	30	24	22	17	30	71	30	224
03. Toko Buku /ATK	1	2						3
04. Elektronik	3							3
05. Kelontong	4	2	2		1	3		12
06. Arloji / Jam								
07. Alat Sembahyang (Cina)								
08. Sparkpart Mobil	4	2						6
09. Dealer Mobil								
10. Sparepart Motor	11	7	4	2	2	9	4	39
11. Dealer Motor								
12. Toko Sepeda	1	1	2	2	-	3	1	10
13. Toko Makanan Ringan	5	-	3					8
14. Warung Kopi	31	29	19	17	20	49	23	188
15. Restoran/Rumah Makan	5							5
16. Bakso/Mie	12	9	4	5	3	7	5	45
17. Alas Tempat Tidur								
18 Gas/Elpiji.....								

lanjutan Tabel Tabel : 71

Jenis Usaha/Toko	Sei Garam Hilir	Naram	Sei Bulan	Sei Rasau	Setapak Kecil	Setapak Besar	Semelagi Kecil	Jumlah
(1)	(2)	(3)	(4)	(5)	(6)	(7)	(8)	(9)
18. Gas/Elpiji	10	3	8	6	11	9	6	53
19. Pakaian Jadi /Bahan	6		1	1		4	1	13
20. Sepatu / Sandal								
21. Bahan bangunan	4	1	1			1	2	9
22. Toko Obat								
23. Hasil Pertanian (buah)	5	2		1		6		14
24. Mainan Anak/Accessoris						1		1
25. Pakan Ternak								
26. Apotik								
27. Optic / Kacamata								
28. Keramik								
29. Ikan hias								
30. Toko Mas/Perak								
31. Kios Bensin	14	9	15	10	24	26	23	121
32. Minyak Tanah	1							1
33. Ikan Asin								
34. Barang Bekas	1	1		1			1	4
Total	150	94	84	67	93	192	98	778

Tabel : 72
 Banyaknya Usaha Jasa Perorangan menurut Jenisnya
 di Kecamatan Singkawang Utara Tahun 2010

Jenis Usaha Jasa	Sei Garam Hilir	Naram	Sei Bulan	Sei Rasau	Setapak Kecil	Setapak Besar	Semelagi Kecil	Jumlah
(1)	(2)	(3)	(4)	(5)	(6)	(7)	(8)	(9)
01. Teralis	2	1	1			1	2	7
02. Meja Bilyard	2	2	1			1		6
03. Dokter Praktek								0
04. Tukang Jahit	2	1	1	1		10	2	17
05. Servis Elektronik	4	1				4	1	10
06. Bengkel Motor	11	7	4	2	2	9	3	38
07. Bengkel Mobil	4	2	1				1	8
08. Bengkel Sepeda	1	2	2	2	1	5	1	14
09. Salon / Pangkas Rambut	3	1	1			3	1	9
10. Hias Pengantin	1	1				1	-	3
Total	26	14	6	5	2	32	10	92

Tabel : 73
 Banyaknya Usaha Jasa Pendidikan menurut Jenisnya
 di Kecamatan Singkawang Utara Tahun 2010

Jenis Jasa Pendidikan	Sei Garam Hilir	Na ram	Sei Bulan	Sei Rasau	Setapak Kecil	Setapak Besar	Semelagi Kecil	Jumlah
(1)	(2)	(3)	(4)	(5)	(6)	(7)	(8)	(9)
01. Taman Kanak-kanak								
02. Sekolah Dasar						1		1
03. Sekolah Lanjutan Pertama						1		1
04. Sekolah Lanjutan Atas								
05. Perguruan Tinggi	1							1
06. Kursus Komputer								
07. Kursus Bahasa/Matematika								
Total	1					2		3

BAB 8
TRANSPORTASI DAN KOMUNIKASI

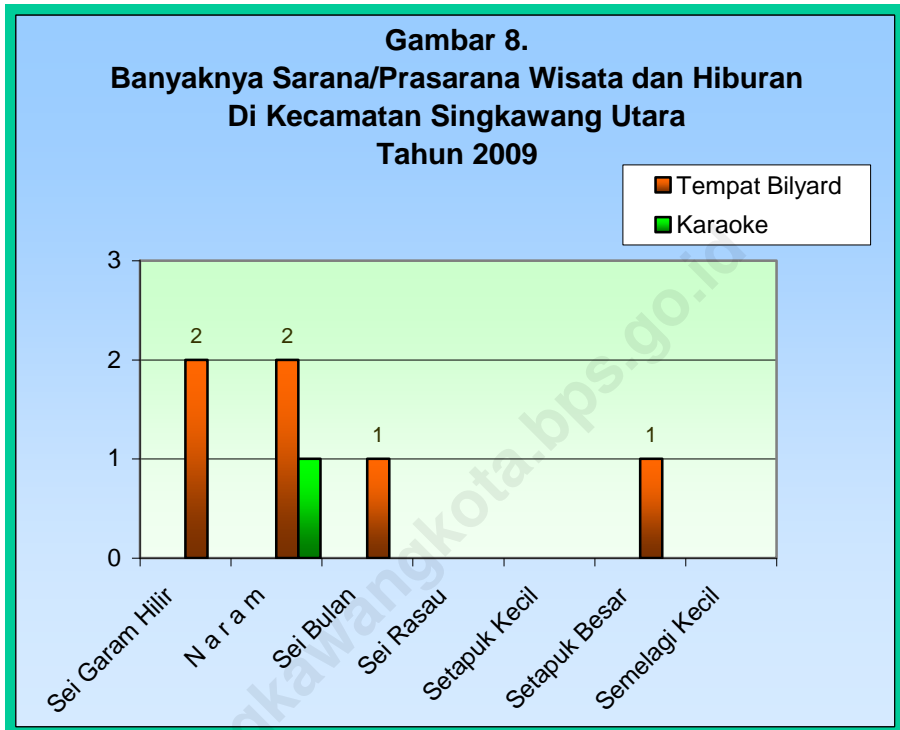
<http://singkawangko.bps.go.id>

1. Sarana/Prasarana

Pada tahun 2011 di Singkawang Utara sarana / Prasarana yang ada hanya jasa angkutan darat. Minimnya sarana / prasarana di Singkawang Utara diharapkan menjadi perhatian pemerintah khususnya pemerintah daerah agar daerah tersebut cepat berkembang dan secara perlahan dapat setara dengan

kelurahan lain di Singkawang. Lebih jelasnya ada pada tabel 8.2.1.

Adapun sarana / prasarana wisata yang ada hanyalah tempat billyar sebanyak 6 buah, dimana 2 buah di Naram, masing-masing 1 buah di Sei Garam Hilir dan Setapak Besar. Kelurahan lain tidak ada.



Tabel : 8.1.1
Kondisi sebagian Besar Permukaan Jalan di Kecamatan
Singkawang Utara Tahun 2011

Kelurahan/Desa	Aspal	Diperkeras	Tanah
(1)	(2)	(3)	(4)
01. Sei Garam Hilir	v	-	-
02. N a r a m	v	-	-
03. Sei Bulan			
04. Sei Rasau	v	-	-
05. Setapuk Kecil	v	-	-
06. Setapuk Besar			
07. Semelagi Kecil	v	-	-

Tabel : 8.1.2
 Fasilitas Angkutan umum yang dapat digunakan Penduduk
 Di Kecamatan Singkawang Utara Tahun 2010

Kelurahan/Desa	TV	Sepeda Motor (ojek)	Kendaraan Roda 4
(1)	(2)	(3)	(4)
01. Sei Garam Hilir	...800	..477.	..13.
02. N a r a m	...586	...371	...9
03. Sei Bulan	...377	...379	...5
04. Sei Rasau	...378	...625	...6
05. Setapuk Kecil	...252	...261	...2
06. Setapuk Besar	...1420	...677	...10
07. Semelagi Kecil	...570	...265	...14

Tabel : 8.2.1
 Banyaknya Sarana/Prasarana Pos & Telepon Di Kecamatan
 Singkawang Utara Tahun 2010

Jenis Sarana	Sei Garam Hilir	Na ram	Sei Bulan	Sei Rasau	Setapuk Kecil	Setapuk Besar	Semela- gi Kecil	Jum lah
(1)	(2)	(3)	(4)	(5)	(6)	(7)	(8)	(9)
01. Kantor Pos
02. Kantor Telekomunikasi
03. Wartel/Kois Phone
04. Warnet	2...13
05. Radio Swasta
06. Jasa Wisata
07 Jasa Angkutan Laut
08. Jasa Angkutan Darat	..1.	..1.3	...1	...6

Tabel : 8.3.1.
 Banyaknya Sarana/Prasarana Wisata dan Hiburan
 Di Kecamatan Singkawang Utara Tahun 2010

Kelurahan/Desa	Hotel/ Penginapan	Tempat Rekreasi	Tempat Bilyard	Karaoke
(1)	(2)	(3)	(4)	(5)
01. Sei Garam Hilir2	...
02. N a r a m2	...1
03. Sei Bulan
04. Sei Rasau
05. Setapuk Kecil
06. Setapuk Besar1.	...
07. Semelagi Kecil
Total5.	...1

BAB 9
KEUANGAN

<http://singkawangkotabps.go.id>

1. Lembaga Keuangan

Lembaga Keuangan di Singkawang Utara Pada tahun 2011 tidak ada, baik itu KUD, bank, Asuransi maupun Pegadaian. Lebih jelasnya ada dalam tabel 9.1

<http://singkawangkota.bps.go.id>

Tabel : 9.1
 Banyaknya Badan Usaha Lembaga Keuangan
 di Kecamatan Singkawang Utara Tahun 2011

Kelurahan/Desa	K U D	Bank	Asuransi	Pegadaian
(1)	(2)	(3)	(4)	(5)
01. Sei Garam Hilir
02. N a r a m
03. Sei Bulan
04. Sei Rasau
05. Setapuk Kecil
06. Setapuk Besar
07. Semelagi Kecil
Total

DATA

MENCERDASKAN BANGSA

<http://singkawangkota.bps.go.id>



**BADAN PUSAT STATISTIK
KOTA SINGKAWANG**

Jl. Ahmad Yani no.75 Singkawang 79123

Telp. 0562 - 637678 Fax. 0562 - 631334

email: bps6172@bps.go.id