

Katalog/Catalogue: 1102001.3674010
ISSN 2807-4793

KECAMATAN SETU. DALAM ANGKA *SETU DISTRICT IN FIGURES* 2024

Volume 14, 2024



<https://tangerang.bps.go.id>

Katalog/*Catalogue*: 1102001.3674010
ISSN 2807-4793

KECAMATAN SETU DALAM ANGKA *SETU DISTRICT IN FIGURES* 2024

Volume 14, 2024



**BADAN PUSAT STATISTIK
KOTA TANGERANG SELATAN
BPS-STATISTICS TANGERANG SELATAN MUNICIPALITY**

KECAMATAN SETU DALAM ANGKA

Setu District In Figures

2024

Volume 14, 2024

Katalog /*Catalogue*: 1102001.3674010

ISSN: 2807-4793

Nomor Publikasi/*Publication Number*: 36740.24010

Ukuran Buku/*Book Size*: 14,8 cm x 21 cm

Jumlah Halaman/*Number of Pages*: xxviii+104 hal/*pages*

Penyusun Naskah/*Manuscript Drafter*:

Badan Pusat Statistik Kota Tangerang Selatan
BPS-Statistics Tangerang Selatan Municipality

Penyunting/*Editor*:

Badan Pusat Statistik Kota Tangerang Selatan
BPS-Statistics Tangerang Selatan Municipality

Pembuat Kover/*Cover Designer*:

Badan Pusat Statistik Kota Tangerang Selatan
BPS-Statistics Tangerang Selatan Municipality

Ilustrasi Kover/*Cover Illustration*:

Taman Kota Jaletreng
Jaletreng City Park

Penerbit/*Publisher*:

©BPS Kota Tangerang Selatan/*BPS-Statistics Tangerang Selatan Municipality*

Sumber Ilustrasi/*Illustration Source*:

Badan Pusat Statistik Kota Tangerang Selatan
BPS-Statistics Tangerang Selatan Municipality

Dilarang mereproduksi dan/atau menggandakan sebagian atau seluruh isi buku ini untuk tujuan komersial tanpa izin tertulis dari Badan Pusat Statistik Kota Tangerang Selatan.
It is prohibited to reproduce and/or duplicate part or all of this book for commercial purpose without permission from BPS-Statistics Tangerang Selatan Municipality.

TIM PENYUSUN/COMPILERS
KECAMATAN SETU DALAM ANGKA
Setu District In Figures
2024

Volume 14, 2024

Pengarah/Director

Dadang Ahdiat

Penanggung Jawab/Persons in Charge

Dadang Ahdiat

Penyunting/Editors

Adam Kurniawan • Mardiah hayati

Pengolah Data dan Penulis Naskah/Data Processor and Writers

Isti renjanawati • Cynthia Devy Alvyoni • Adam Kurniawan

Penata Letak/Layouter

Adam Kurniawan • Mardiah hayati

Penerjemah/Translators

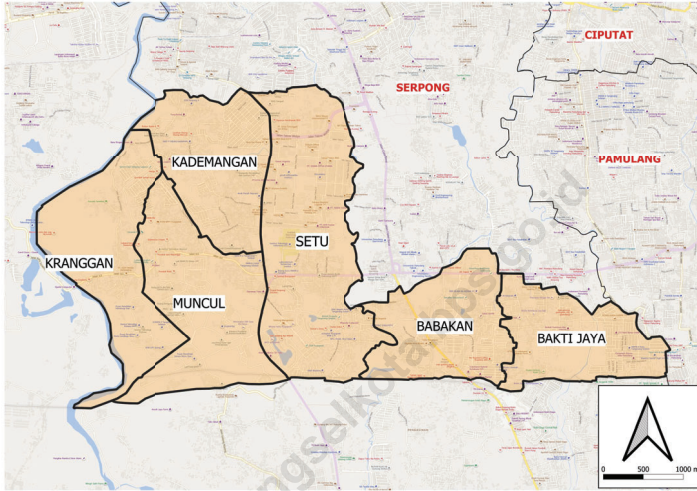
Adam Kurniawan • Mardiah hayati

KONTRIBUTOR DATA/DATA CONTRIBUTORS

1. Kementerian Agama/*Ministry of Religious Affair*
2. Kementerian Pendidikan dan Kebudayaan/*Ministry of Education and Culture*
3. Badan Meteorologi Klimatologi dan Geofisika/*Meteorological, Climatology, and Geophysical Agency*
4. Badan Pusat Statistik/*BPS-Statistics Indonesia*
5. Kecamatan Setu/ *Setu District Office*

<https://tangselkota.bps.go.id>

PETA WILAYAH KECAMATAN SETU
MAP OF SETU DISTRICT



KEPALA BPS KOTA TANGERANG SELATAN
HEAD OF BPS-STATISTICS TANGERANG SELATAN MUNICIPALITY



Dadang Ahdiat

KATA PENGANTAR

Kecamatan Setu Dalam Angka 2024 merupakan publikasi daerah dalam angka yang ke empat belas dan diterbitkan oleh Badan Pusat Statistik (BPS) Kota Tangerang Selatan. Buku ini menyajikan statistik dan informasi yang utamanya berasal dari data sekunder, yaitu data yang bersumber diluar Badan Pusat Statistik, khususnya dari instansi pemerintah di Kota Tangerang Selatan dan Kecamatan Setu.

Penghargaan dan ucapan terima kasih yang tulus kami sampaikan kepada segenap instansi pemerintah dilingkungan Pemerintah Kota Tangerang Selatan yang telah berkenan menyumbangkan data dan informasi hingga terwujudnya publikasi ini. Kerjasama yang telah terbina selama ini, senantiasa kami ingin terus tingkatkan di masa mendatang.

Publikasi ini tentunya masih mengandung berbagai keterbatasan. Kritik dan saran dari semua pihak sangat diharapkan untuk perbaikan dan kesempurnaan publikasi yang akan datang. Kritik dan saran dapat dialamatkan ke : bps3674@bps.go.id. kepada semua pihak yang telah ikut terlibat dalam penyusunan publikasi ini kami mengucapkan banyak terima kasih dan semoga Tuhan Yang Maha Esa memberkahi kita semua.

Harapan kami semoga buku ini dapat bermanfaat bagi kita semua dalam menyusun perencanaan dan melaksanakan pembangunan serta berbagai kajian ilmiah.

Tangerang Selatan, September 2024
Kepala BPS
Kota Tangerang Selatan



Dadang Ahdiat

PREFACE

Setu District in Figures 2024 is the fourteenth regional statistical publication released by the BPS-Statistics Tangerang Selatan Municipality. This publication primarily presents statistics and information derived from secondary data, sourced from government agencies within Tangerang Selatan Municipality and Setu district.

We extend our sincere gratitude and appreciation to all government agencies under the Tangerang Selatan Municipal for their valuable contributions of data and information, which have made this publication possible. We are committed to further strengthening our collaborative efforts in the future.

We acknowledge that this publication may have certain limitations. Therefore, we welcome constructive criticism and suggestions from all stakeholders to improve future publications. Please direct your feedback to bps3674@bps.go.id. We would like to express our sincere thanks to all those involved in the development of this publication. May the Almighty bless us all.

We hope that this publication will serve as a valuable resource for planning, implementing development projects, and conducting various academic studies.

*Tangerang Selatan, September 2024
Head of BPS-Statistics of
Tangerang Selatan Municipality*



Dadang Ahdiat

DAFTAR ISI/CONTENTS
KECAMATAN SETU DALAM ANGKA
Setu District In Figures
2024
 Volume 14, 2024

	Halaman <i>Page</i>
Kata Pengantar	xi
Preface	xii
Daftar Isi/Contents.....	xiii
Daftar Tabel/ <i>List of Tables</i>	xv
Daftar Gambar/ <i>List of Figures</i>	xxi
Penjelasan Umum/ <i>Explanatory Notes</i>	xxiii
Daftar Singkatan/ <i>List of Abbreviation</i>	xxv
1. Geografi/ <i>Geography</i>	1
2. Pemerintahan/ <i>Government</i>	17
3. Penduduk/ <i>Population</i>	35
4. Sosial dan Kesejahteraan Rakyat/ <i>Social and Welfare</i>	47
5. Pertanian/ <i>Agriculture</i>	69
6. Pariwisata, Transportasi, dan Komunikasi/ <i>Tourism, Transportation, and Communication</i>	83
7. Perbankan, Koperasi, dan Perdagangan/ <i>Banking, Cooperative, and Trade</i>	95
Daftar Pustaka/ <i>Bibliography</i>	104

DAFTAR TABEL/LIST OF TABLES

Tabel Table		Halaman Page
1.	GEOGRAFI/GEOGRAPHY	
1.1	Luas Daerah Menurut Desa/Kelurahan di Kecamatan Setu, 2023 <i>Total Area by Villages/Kelurahan in Setu District, 2023</i>	8
1.2	Jarak ke Ibukota Kecamatan dan Ibukota Kabupaten/Kota Menurut Desa/Kelurahan di Kecamatan Setu (km), 2023 <i>Distance to the District Capital and Regency/Municipal Capital by Villages/Kelurahan in Setu District (km), 2023</i>	9
1.3	Potensi Fisik Dasar Kecamatan Setu, 2023 <i>Basic physical potential of an area Setu District, 2023</i>	10
1.4	Batas Wilayah Kelurahan Kranggan, 2023 <i>Boundary of kelurahan Kranggan administrative area, 2023</i>	11
1.5	Batas Wilayah Kelurahan Muncul, 2023 <i>Boundary of Kelurahan Muncul Administrative Area, 2023</i>	12
1.6	Batas Wilayah Kelurahan Kademangan, 2023 <i>Boundary of Kelurahan Kademangan Administrative Area, 2023</i>	13
1.7	Batas Wilayah Kelurahan Setu, 2023 <i>Boundary of kelurahan Setu administrative area, 2023</i>	14
1.8	Batas Wilayah Kelurahan Babakan, 2023 <i>Boundary of kelurahan Babakan administrative area, 2023</i>	15
1.9	Batas Wilayah Kelurahan Bakti Jaya,2023 <i>Boundary of kelurahan Bakti Jaya administrative area, 2023</i>	16
2.	PEMERINTAHAN/GOVERNMENT	
2.1	WILAYAH ADMINISTRATIF ADMINISTRATIVE AREA	
2.1.1	Jumlah Rukun Warga (RW) dan Rukun Tetangga (RT) Menurut Kelurahan di Kecamatan Setu, 2023 <i>Number of Rukun Warga and Rukun Tetangga by Kelurahan in Setu District, 2023</i>	24

Tabel Table	Halaman Page
2.1.2 Jumlah Rukun Warga (RW) dan Rukun Tetangga (RT) di Kelurahan Kranggan, 2023 <i>Number of Rukun Warga and Rukun Tetangga in Kelurahan Kranggan, 2023</i>	25
2.1.3 Jumlah Rukun Warga (RW) dan Rukun Tetangga (RT) di Kelurahan Muncul, 2023 <i>Number of Rukun Warga and Rukun Tetangga in Kelurahan Muncul, 2023</i>	26
2.1.4 Jumlah Rukun Warga (RW) dan Rukun Tetangga (RT) di Kelurahan Kademangan, 2023 <i>Number of Rukun Warga and Rukun Tetangga in Kelurahan Kademangan, 2023</i>	27
2.1.5 Jumlah Rukun Warga (RW) dan Rukun Tetangga (RT) di Kelurahan Setu, 2023 <i>Number of Rukun Warga and Rukun Tetangga in Kelurahan Setu, 2023</i>	28
2.1.6 Jumlah Rukun Warga (RW) dan Rukun Tetangga (RT) di Kelurahan Babakan, 2023 <i>Number of Rukun Warga and Rukun Tetangga in Kelurahan Babakan, 2023</i>	29
2.1.7 Jumlah Rukun Warga (RW) dan Rukun Tetangga (RT) di Kelurahan Bakti Jaya, 2023 <i>Number of Rukun Warga and Rukun Tetangga in Kelurahan Bakti Jaya, 2023</i>	30
2.2 SUMBER DAYA MANUSIA HUMAN RESOURCES	
2.2.1 Jumlah Pegawai Negeri Sipil Menurut Pemerintah Daerah dan Jenis Kelamin di Kecamatan Setu, 2023 <i>Number of Civil Servants by Local Government and Sex in Setu District, 2023</i>	31
2.2.2 Jumlah Pegawai Negeri Sipil Pemerintah Daerah Kecamatan Setu Menurut Tingkat Pendidikan dan Jenis Kelamin, 2023 <i>Number of Civil Servants of Setu District Government by Educational Level and Sex, 2023</i>	32

Tabel Table	Halaman Page	
2.2.3	Jumlah Aparat Pemerintah Sipil Menurut Pemerintah Daerah dan Status di Kecamatan Setu, 2023 <i>Number of Civil Servants by Local Government and Status in Setu District, 2023</i>	33
2.2.4	Nama Kepala Kel. dan Alamat Kantor Kelurahan di Kecamatan Setu, 2023 <i>The Name of Head Office and Office Address in Setu District, 2023</i>	34
 3. PENDUDUK/POPULATION		
3.1	Penduduk, Distribusi Persentase Penduduk, Kepadatan Penduduk, Rasio Jenis Kelamin Penduduk Menurut Desa/Kelurahan di Kecamatan Setu, 2023 <i>Population, Percentage Distribution of Population, Population Density, and Population Sex Ratio by Villages/Kelurahan in Setu District, 2023</i>	42
3.2	Jumlah Penduduk Menurut Kelompok Umur dan Jenis Kelamin di Kecamatan Setu, 2023 <i>Population by Age Groups and Sex in Setu District, 2023</i>	44
3.3	Jumlah Penduduk Menurut Agama dan Desa/ Kelurahan di Kecamatan Setu, 2023 <i>Population by Religion and Village/Kelurahan in Setu District, 2023</i> ...	45
 4. SOSIAL DAN KESEJAHTERAAN RAKYAT/SOCIAL AND WELFARE		
4.1 PENDIDIKAN EDUCATION		
4.1.1	Banyaknya Desa ¹ /Kelurahan yang Memiliki Fasilitas Sekolah Menurut Tingkat Pendidikan di Kecamatan Setu, 2021–2023 <i>Number of Villages¹/Kelurahan Having Educational Facilities by Educational Level in Setu District, 2021–2023</i>	54
4.1.2	Jumlah Sekolah Menurut Tingkat Pendidikan di Kecamatan Setu, 2022/2023 dan 2023/2024 <i>Number of Schools by Educational Level in Setu District, 2022/2023 and 2023/2024</i>	55

Tabel Table	Halaman Page
4.1.3 Jumlah Guru Menurut Tingkat Pendidikan di Kecamatan Setu, 2022/2023 dan 2023/2024 <i>Number of Teachers by Educational Level in Setu District, 2022/2023 and 2023/2024</i>	56
4.1.4 Jumlah Murid Menurut Tingkat Pendidikan di Kecamatan Setu, 2022/2023 dan 2023/2024 <i>Number of Pupils by Educational Level in Setu District, 2022/2023 and 2023/2024</i>	57
4.2 KESEHATAN HEALTH	
4.2.1 Banyaknya Warga Penderita Kekurangan Gizi Menurut Desa/Kelurahan di Kecamatan Setu, 2023 <i>Number of People with Malnutrition by Villages/Kelurahan in Setu District, 2023</i>	58
4.3 PERUMAHAN DAN LINGKUNGAN HOUSING AND ENVIRONMENT	
4.3.1 Banyaknya Desa ¹ /Kelurahan Menurut Sumber Air Minum Sebagian Besar Keluarga di Kecamatan Setu, 2021 <i>Number of Villages¹/Kelurahan by Drinking Water Source of Majority Family in Setu District, 2021</i>	59
4.3.2 Banyaknya Keluarga Menurut Desa/Kelurahan dan Jenis Pengguna Listrik di Kecamatan Setu, 2023 <i>Number of Family by Villages/Kelurahan and Type of Electricity Consumer in Setu District, 2023</i>	60
4.3.3 Banyaknya Kelurahan Menurut Sumber Penerangan Jalan Utama Desa/Kelurahan di Kecamatan Setu, 2021 <i>Number of Kelurahan by Source of Villages/Kelurahan's Main Street Illumination in Setu District, 2021–2023</i>	61
4.3.4 Banyaknya Kelurahan Menurut Penggunaan Fasilitas Tempat Buang Air Besar Sebagian Besar Keluarga di Kecamatan Setu, 2021 <i>Number of Kelurahan by Toilet Facility Used by Majority Family in Setu District, 2021</i>	62

Tabel Table	Halaman Page	
4.3.5	Banyaknya Desa/Kelurahan Menurut Jenis Bahan Bakar untuk Memasak yang Digunakan Sebagian Besar Keluarga di Kecamatan Setu, 2021 <i>Number of Villages/Kelurahan by Type of Cooking Fuel Used by Majority Family in Setu District, 2021</i>	63
4.4	AGAMA DAN SOSIAL LAINNYA RELIGION AND OTHER SOCIAL AFFAIRS	
4.4.1	Jumlah Tempat Peribadatan Menurut Desa/ Kelurahan di Kecamatan Setu, 2023 <i>Number of Worship Places by Villages/Kelurahan in Setu District, 2023</i>	64
4.4.2	Keberadaan Fasilitas/Upaya Antisipasi/Mitigasi Bencana Alam Menurut Desa/Kelurahan di Kecamatan Setu, 2021 <i>Existence of Facilities/Efforts for Anticipation/Mitigation of Natural Disasters by Villages/Kelurahan by Villages/Kelurahan in Setu District, 2021</i>	65
4.4.3	Banyaknya Desa/Kelurahan yang Memiliki Kelompok Kegiatan Olahraga Menurut Jenis Olahraga dan Ketersediaan Fasilitas/Lapangan Olahraga di Kecamatan Setu, 2023 <i>Number of Villages/Kelurahan Having Sport Activities Groups by Type of Sport and Availability of Sport Facilities/Fields in Setu District, 2023</i>	67
5.	PERTANIAN/AGRICULTURE	
5.1	Luas Panen Tanaman Sayuran dan Buah-buahan Semusim Menurut Jenis Tanaman di Kecamatan Setu (ha), 2020–2023 <i>Harvested Area of Seasonal Vegetables and Fruits by Kind of Plant in Setu District (ha), 2020–2023</i>	75
5.2	Produksi Tanaman Sayuran dan Buah-buahan Semusim Menurut Jenis Tanaman di Kecamatan Setu (kuintal), 2020–2023 <i>Production of Seasonal Vegetables and Fruits by Kind of Plant in Setu District (quintal), 2020–2023</i>	76

Tabel Table	Halaman Page
5.3 Luas Panen Tanaman Biofarmaka Menurut Jenis Tanaman di Kecamatan Setu (m ²), 2020–2023 <i>Harvested Area of Medicinal Plants by Kind of Plant in Setu District (m²), 2020–2023.....</i>	77
5.4 Produksi Tanaman Biofarmaka Menurut Jenis Tanaman di Kecamatan Setu (kg), 2020–2023 <i>Production of Medicinal Plants by Kind of Plant in Setu District (kg),2020–2023</i>	78
5.5 Luas Panen Tanaman Hias Menurut Jenis Tanaman di Kecamatan Setu (m ²), 2020–2023 <i>Harvested Area of Ornamental Plants by Kind of Plant in Setu District (m²), 2020–2023.....</i>	79
5.6 Produksi Tanaman Hias Menurut Jenis Tanaman di Kecamatan Setu (tangkai), 2021–2023 <i>Production of Ornamental Plants by Kind of Plant n Setu District (stalks), 2021–2023</i>	80
5.7 Produksi Buah-Buahan Menurut Jenis Tanaman di Kecamatan Setu (kuintal), 2020–2023 <i>Production of Annual Fruits by Kind of Plant in Setu District (quintal), 2020–2023</i>	81
5.8 Produksi Sayuran Tahunan Menurut Jenis Tanaman di Kecamatan Setu (kuintal), 2020–2023 <i>Production of Annual Vegetables by Kind of Plant in Setu District (quintal), 2020–2023</i>	82
6. PARIWISATA, TRANSPORTASI, DAN KOMUNIKASI/TOURISM, TRANSPORTATION, AND COMMUNICATION	
6.1 PARIWISATA TOURISM	
6.1.1 Jumlah Sarana Akomodasi Menurut Kelurahan dan Jenis Akomodasi di Kecamatan Setu, 2023 <i>Number of Accomodation Facilities by Kelurahan and Type of Accomodation in Setu District, 2023</i>	90

**6.2 TRANSPORTASI
TRANSPORTATION**

6.2.1	Prasarana dan Sarana Transportasi Antardesa/Kelurahan Menurut Desa/Kelurahan di Kecamatan Setu, 2021 <i>Inter-Villages/Kelurahan Transportation Infrastructure and Facilities by Villages/Kelurahan in Setu District, 2021</i>	91
-------	---	----

**6.3 KOMUNIKASI
COMMUNICATION**

6.3.1	Jumlah Menara Telepon seluler dan Operator Layanan Komunikasi Telepon Seluler Menurut Kelurahan di Kecamatan Setu, 2023 <i>Number of Base Transceiver Station (BTS) and Cellular Phone Communication Service Operators by Kelurahan in Setu District, 2023</i>	93
6.3.2	Kekuatan Sinyal Telepon Seluler dan Jenis Sinyal Internet Telepon Seluler Menurut Desa/Kelurahan di Kecamatan Setu, 2021 <i>The Strenght of Celular Phone Signal by Villages/Kelurahan in Setu District, 2021</i>	94

**7. PERBANKAN, KOPERASI, DAN PERDAGANGAN/BANKING,
COOPERATIVE, AND TRADE**

7.1	Banyaknya Sarana Lembaga Keuangan Bank Menurut Desa/ Kelurahan dan Jenis Bank di Kecamatan Setu, 2023 <i>Number of Bank by Villages/Kelurahan and Type of Bank in Setu District, 2023</i>	101
7.2	Banyaknya Sarana Perdagangan Menurut Desa/Kelurahan dan Jenis Sarana Perdagangan di Kecamatan Setu, 2023 <i>Number of Trade Facilities by Villages/Kelurahan and Type of Trade Facilities in Setu District, 2023</i>	102

DAFTAR GAMBAR/LIST OF FIGURES

Gambar Figure		Halaman Page
1.1	Luas Daerah menurut Desa/Kelurahan (%), 2023 <i>Total Area by Village/Kelurahan (%), 2023.....</i>	6
1.2	Jarak ke Ibukota Kecamatan Menurut Desa/ Kelurahan di Kecamatan Setu (km), 2023 <i>Distance to the District Capital by Village/Kelurahan in Setu District (km), 2023.....</i>	7
2.1	Jumlah Rukun Warga (RW) dan Rukun Tetangga (RT) Menurut Kelurahan di Kecamatan Setu, 2023 <i>Number of Rukun Warga and Rukun Tetangga by Kelurahan in Setu District, 2023.....</i>	22
2.2	Jumlah Aparat Pemerintah Sipil Menurut Pemerintah Daerah dan Status di Kecamatan Setu, 2023 <i>Number of Civil Servants by Local Government and Sex in Setu District, 2023.....</i>	23
3.1	Persentase Penduduk berdasarkan Jenis Kelamin di Kecamatan Setu, 2023 <i>Percentage of Population by Sex in Setu District, 2023.....</i>	40
3.2	Persentase Penduduk berdasarkan Kelurahan di Kecamatan Setu, 2023 <i>Percentage of Population by Kelurahan in Setu District, 2023.....</i>	41
4.1	Jumlah Sekolah Menurut Tingkat Pendidikan di Kecamatan Setu, 2023 <i>Number of Schools by Educational Level in Setu District, 2023</i>	52
4.2	Jumlah Tempat Peribadatan di Kecamatan Setu, 2023 <i>Number of Worship Places in Setu District, 2023.....</i>	53
5.1	Luas Panen Tanaman Biofarmaka Menurut Jenis Tanaman di Kecamatan Setu (m ²),2023 <i>Harvested Area of Medicinal Plants by Kind of Plant in Setu District (m²),2023</i>	73
5.2	Produksi Tanaman Biofarmaka Menurut Jenis Tanaman di Kecamatan Setu (kg), 2023 <i>Production of Medicinal Plants by Kind of Plant in Setu District (kg),2023</i>	74

Gambar Figure	Halaman Page	
6.1	Jumlah Sarana Akomodasi Menurut Kelurahan dan Jenis Akomodasi di Kecamatan Setu, 2023 <i>Number of Accomodation Facilities by Kelurahan and Type of Accomodation in Setu District, 2023</i>	88
6.2	Jumlah Menara Telepon seluler Menurut Kelurahan di Kecamatan Setu, 2023 <i>Number of Base Transceiver Station (BTS) by Kelurahan in Setu District, 2023</i>	89
7.1	Sarana Lembaga Keuangan Bank Menurut Kelurahan dan Jenis Bank di Kecamatan Setu, 2023 <i>Number of Bank by Kelurahan and Type of Bank in Setu District, 2023</i>	100

https://tangselkota.bps.go.id

PENJELASAN UMUM/EXPLANATORY NOTES

Tanda-tanda, satuan-satuan, dan lain-lainnya yang digunakan dalam publikasi ini adalah sebagai berikut:

Symbols, measurement units, and acronyms which are used in this publication, are as follows:

1. TANDA-TANDA/SYMBOLS

Data tidak tersedia/ <i>Data not available</i>	: ...
Tidak ada atau nol / <i>Null or zero</i>	: -
Data dapat diabaikan/ <i>Data negligible</i>	: ~0
Tanda decimal/ <i>Decimal point</i>	: ,
Data tidak dapat ditampilkan/ <i>Not applicable</i>	: NA
Angka estimasi/ <i>Estimated figures</i>	: e
Angka diperbaiki/ <i>Revised figures</i>	: r
Angka sementara/ <i>Preliminary figures</i>	: *
Angka sangat sementara/ <i>Very preliminary figures</i>	: **
Angka sangat sangat sementara/ <i>Very very preliminary figures</i>	: ***

2. SATUAN/UNITS

hektare (ha)/ <i>hectare (ha)</i>	: 10.000 m ²
kilometer (km)/ <i>kilometres (km)</i>	: 1.000 meter/ <i>meters (m)</i>
kuintal/ <i>quintal</i>	: 100 kg
KWh	: 1.000 Watt hour
MWh	: 1.000 KWh
liter (untuk beras)/ <i>litre (for rice)</i>	: 0,80 kg
MMSCF	: 1/35,3 m ³
ton	: 1.000 kg

Satuan lain: buah, dus, butir, helai/lembar, kaleng, batang, pulsa, ton kilometer (ton-km), jam, menit, persen (%).

Other units: unit, pack, pieces, sheet, tin, pulse, ton-kilometres(ton-km), hour, minute, percent (%).

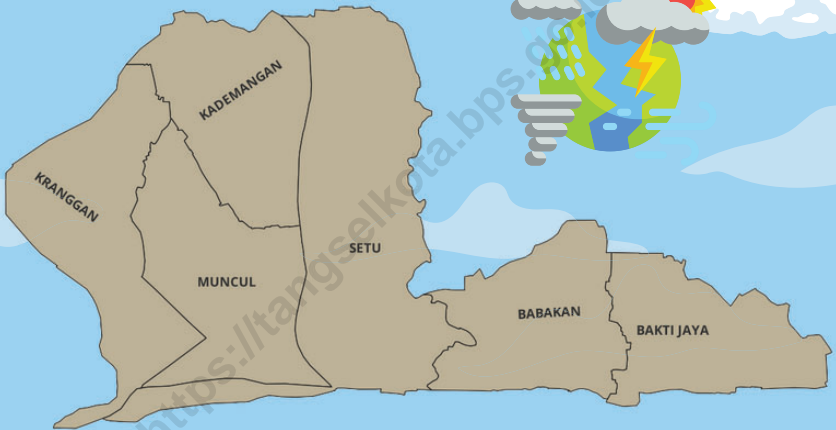
Perbedaan angka di belakang koma disebabkan oleh pembulatan angka.
The difference in decimal numbers is caused by rounding.

DAFTAR SINGKATAN/LIST OF ABBREVIATION

SI	: Stasiun Iklim/ <i>Climate Station</i>
SMPK	: Stasiun Meterologi Pertanian Khusus/ <i>Special Agricultural Meteorological Station</i>
t.t	: Tempat tidur/ <i>Bed</i>
BCG	: Bacillus Calmette Guerin
DPT	: Difteri, Pertusis, Tetanus/ <i>Diphtheria, Tetanus, and Pertussis</i>
TT	: Tetanus Toxoid
IOT	: Industri Obat Tradisional/ <i>Traditional Medicine Industry</i>
IKOT	: Industri Kecil Obat Tradisional/ <i>Traditional Medicine Small Industry</i>
Alkes	: Alat kesehatan/ <i>Health Kits</i>
PKRT	: Perbekalan Kesehatan Rumah tangga/ <i>Household Health Logistics</i>
Kompl	: Komplemen/ <i>Complement</i>
IRTP	: Industri Pangan Produksi Rumah Tangga/ <i>Foods Home Industry</i>
PBF	: Pedagang Besar Farmasi/ <i>Pharmacy Whole-seller</i>
GFK	: Gudang Farmasi Kab/Kota/Regency/ <i>Municipality Pharmacy Warehouse</i>
RB	: Rumah Bersalin/ <i>Delivery House</i>
Pustu	: Puskesmas pembantu/ <i>Auxiliary Public Health Center</i>
BP	: Balai Pengobatan/ <i>Polyclinic</i>
TPS	: Tempat Pembuangan Sampah Sementara / <i>landfill</i>
Jamkesmas	: Jaminan kesehatan masyarakat miskin/ <i>Poor public health insurance</i>
PJKMU	: Program Jaminan Kesehatan Masyarakat Umum/ <i>General Public Health Insurance Program</i>
SIUP	: Surat Ijin Usaha Perdagangan/ <i>Trading Permission Letter</i>
TDP	: Tanda Daftar Perusahaan/ <i>Company Registration Identity</i>
API	: Angka Pengenal Importir/ <i>Importer's Identity Number</i>

1

GEOGRAFI DAN IKLIM *Geography and Climate*



LUAS AREA

Area

Luas Wilayah Kecamatan Setu adalah 14,91 Kilometer persegi dengan wilayah terluas adalah kelurahan Muncul seluas 3,72 Kilometer persegi

Setu District covers an area of 14,91 square kilometers, with the largest is kelurahan Muncul at 3,72 square kilometers.



Sumber/Source : Undang-undang (UU) Nomor 51 Tahun 2008 tentang Pembentukan Kota Tangerang Selatan di Provinsi Banten/
Law Number 51 of 2008 on the Establishment of Tangerang Selatan Municipality in Banten Province

PENJELASAN TEKNIS**TECHNICAL NOTES**

1. Kota Tangerang Selatan merupakan kota termuda yang resmi memisahkan diri sejak tahun 2008 dari Kabupaten Tangerang, terletak di bagian Timur Provinsi Banten yang secara geografis berada diantara 6°39' - 6°47' Lintang Selatan dan 106°14' - 106°22' Bujur Timur dengan luas wilayah 164,85 kilometer persegi (km²) atau sebesar 1,63 persen dari luas wilayah Provinsi Banten. Sedangkan secara administratif, Kota Tangerang Selatan terdiri dari 7 kecamatan, dan 54 kelurahan.
 2. Kota Tangerang Selatan disahkan pada Sidang Paripurna DPR RI Hari Rabu, tanggal 29 Oktober 2008 dengan diberlakukannya Undang-undang Nomor 51 Tahun 2008, setelah melalui perjuangan panjang sejak tahun 2000 melalui wacana pembentukan Kota Cipasera
 3. Wilayah Kota Tangerang Selatan mempunyai batas administrasi sebagai berikut :
 - Sebelah Utara berbatasan dengan Kota Tangerang dan DKI Jakarta.
 - Sebelah Timur berbatasan dengan Provinsi Jawa Barat (Kota Depok) dan DKI Jakarta.
 - Sebelah Selatan berbatasan dengan Provinsi Jawa Barat (Kab. Bogor) dan Kota Depok.
1. *Tangerang Selatan Municipality is acity of the youngest officially secede from 2008 from Tangerang regency, located in the eastern part of Banten Province is geographically located between 6°39' - 6 °47' south latitude and 106°14' - 106 °22' East longitude with an area of 164,85 kilometers square (km²), or by 1.63 percent of the total area of Banten Province. While administratively, Tangerang Selatan Municipality consists of 7 districts, 54 sub district.*
 2. *Tangerang Selatan Municipality passed in the house of representatives plenary meeting RI Wednesday, October 29, 2008 with the enactment of Act No. 51 in 2008, after a long struggle since 2000 through the discourse formation of City Cipasera..*
 3. *Tangerang Selatan Municipality has administration boundaries as follows:*
 - *In the North are boundaries by Tangerang Municipality and DKI Jakarta.*
 - *In the East are boundaries by Depok Municipality and DKI Jakarta.*
 - *In the South are boundaries by Bogor Regency and Depok Municipality.*

- Sebelah Barat berbatasan dengan Kabupaten Tangerang.
 - *In the West are boundaries by Tangerang Regency.*
4. Pondok Aren merupakan kecamatan terluas di Kota Tangerang Selatan dengan luas 29,88 kilometer persegi sedangkan Setu merupakan kecamatan terkecil dengan luas 14,91 kilometer persegi.
4. *Pondok Aren is the largest district in Tangerang Selatan Municipality with total area of 29,88 square kilometer, meanwhile Setu is the smallest district with total area of 14,91 square kilometer.*

<https://tangselkota.bps.go.id>

ULASAN

Kecamatan Setu merupakan salah satu Kecamatan di Wilayah Pemerintah Kota Tangerang Selatan. memiliki 6 wilayah kelurahan. adapun batas-batas wilayah.

- Sebelah Utara berbatasan dengan Kecamatan Pamulang;
- Sebelah Timur berbatasan dengan Kabupaten Tangerang, Kecamatan Cisauk;
- Sebelah Selatan berbatasan dengan Kabupaten Tangerang, Kecamatan Cisauk;
- Sebelah Barat berbatasan dengan Kecamatan Serpong.

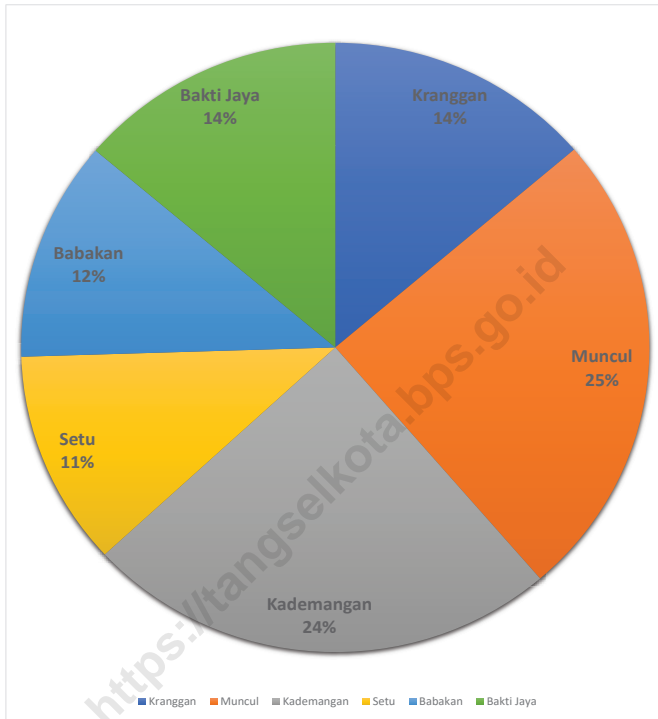
Luas Wilayah Kecamatan Setu 14,91 km². dengan kelurahan Muncul sebagai kelurahan paling luas, 24,95 persen dari luas kecamatan Setu

DESCRIPTION

Setu Subdistrict is one of the subdistricts within the administrative area of Tangerang Selatan Municipality. It comprises 6 kelurahan. The boundaries of the subdistrict are as follows:

- *North: Pamulang District;*
- *East: Cisauk District, Tangerang Regency;*
- *South: Cisauk District, Tangerang Regency;*
- *West: Serpong Subdistrict.*

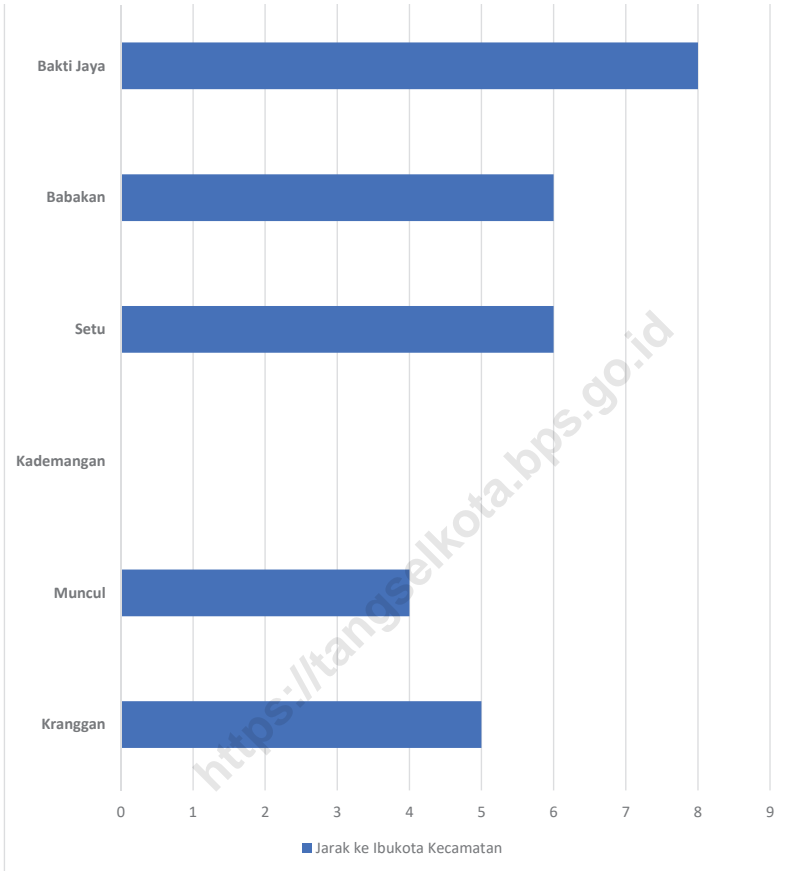
The area of Setu District is 14.91 square kilometers, with Muncul Village as the largest village, comprising 24.95 percent of the total area of Setu District.



Sumber/Source :

1. Undang-undang No 51 Tahun 2008 Tentang Pembentukan Kota Tangerang Selatan di Provinsi Banten/ *Law Number 51 of 2008 about Establishment of Tangerang Selatan Municipality in Banten Province*
2. Perda Kabupaten Tangerang No. 3 Tahun 2005 Tentang Pembentukan 77 Kelurahan dari Lingkup Pemerintah Daerah Kabupaten Tangerang/ *Tangerang Regency Regional Regulation Number 3 of 2005 about the Establishment of 77 Urban Villages within the Jurisdiction of Tangerang Regency Government*
3. Perda Kota Tangerang Selatan No 10 Tahun 2012 Tentang Perubahan Status Desa menjadi Kelurahan di Kecamatan Setu/ *Tangerang Selatan Municipality Regional Regulation Number 10 of 2012 about the Change of Status from Village to Kelurahan in Setu District*
4. Perda Kabupaten Tangerang No.3 Tahun 2007 Tentang Pembentukan Kecamatan Ciputat Timur, Serpong Utara dan Setu/ *Tangerang Regency Regional Regulation Number 3 of 2007 about the Establishment of Ciputat Timur, Serpong Utara, and Setu Districts*

Gambar 1.1 Luas Daerah menurut Desa/Kelurahan (%), 2023
Figures 1.1 Total Area by Village/Kelurahan (%), 2023



Sumber/Source: BPS, Pendataan Potensi Desa (Podes)/BPS-Statistics Indonesia, Village Potential Data Collecting

Gambar
Figures 1.2

Jarak ke Ibukota Kecamatan Menurut Desa/Kelurahan di Kecamatan Setu (km), 2023
Distance to the District Capital by Village/Kelurahan in Setu District (km), 2023

Tabel 1.1
Table

Luas Daerah Menurut Desa/Kelurahan di Kecamatan Setu, 2023
Total Area by Villages/Kelurahan in Setu District, 2023

Kelurahan Kelurahan	Luas Total Area (km ² /sq.km)	Persentase terhadap Luas Kecamatan Percentage to District Area
(1)	(2)	(3)
Kranggan	2,05	13,75
Muncul	3,72	24,95
Kademangan	3,64	24,41
Setu	1,70	11,40
Babakan	1,74	11,67
Bakti Jaya	2,06	13,82
Kecamatan Setu	14,91	100,00

Catatan/Note: Luas wilayah yang ditampilkan pada publikasi ini belum menggunakan Peraturan Daerah Kota Tangerang Selatan No 9 tahun 2019/ *The area shown in this publication has not been adjusted according to Tangerang Selatan Municipality Regional Regulation Number 9 of 2019.*

Sumber/Source:

- Undang-undang No 51 Tahun 2008 Tentang Pembentukan Kota Tangerang Selatan di Provinsi Banten/ *Law Number 51 of 2008 about Establishment of Tangerang Selatan Municipality in Banten Province*
- Perda Kabupaten Tangerang No. 3 Tahun 2005 Tentang Pembentukan 77 Kelurahan dari Lingkup Pemerintah Daerah Kabupaten Tangerang/ *Tangerang Regency Regional Regulation Number 3 of 2005 about the Establishment of 77 Urban Villages within the Jurisdiction of Tangerang Regency Government*
- Perda Kota Tangerang Selatan No 10 Tahun 2012 Tentang Perubahan Status Desa menjadi Kelurahan di Kecamatan Setu/ *Tangerang Selatan Municipality Regional Regulation Number 10 of 2012 about the Change of Status from Village to Kelurahan in Setu District*
- Perda Kabupaten Tangerang No.3 Tahun 2007 Tentang Pembentukan Kecamatan Ciputat Timur, Serpong Utara dan Setu/ *Tangerang Regency Regional Regulation Number 3 of 2007 about the Establishment of Ciputat Timur, Serpong Utara, and Setu Districts*

Tabel 1.2
Table

Jarak ke Ibukota Kecamatan dan Ibukota Kabupaten/Kota Menurut Desa/Kelurahan di Kecamatan Setu (km), 2023
Distance to the District Capital and Regency/Municipal Capital by Villages/Kelurahan in Setu District (km), 2023

Desa/Kelurahan <i>Village/Kelurahan</i>	Jarak ke Ibukota Kecamatan <i>Distance to District Capital</i>	Jarak ke Ibukota Kabupaten/ Kota <i>Distance to Regency/Municipal Capital</i>
(1)	(2)	(3)
Kranggan	5	10,00
Muncul	4	8,60
Kademangan	-	9,70
Setu	6	7,10
Babakan	6	5,10
Bakti Jaya	8	4,60
Kecamatan Setu	-	7,80

Sumber/Source: BPS, Pendataan Potensi Desa (Podes)/BPS-Statistics Indonesia, Village Potential Data Collecting

Tabel
Table 1.3

Potensi Fisik Dasar Kecamatan Setu, 2023
Basic physical potential of an area Setu District, 2023

Potensi Fisik Dasar Base Physical Potency	Keterangan Annotation
(1)	(2)
1. Letak Geografis / Geographical Position	Di bagian Selatan Kota Tangerang Selatan/ <i>in the south of Tangerang Selatan Municipality</i>
2. Luas / Area	14,80
3. Batas-Batas/Border	
Utara/North	Kecamatan Pamulang/ <i>Pamulang District</i>
Timur/East	Kabupaten Tangerang, Kecamatan Cisauk <i>Cisauk District Tangerang Regency</i>
Selatan/South	Kabupaten Tangerang, Kecamatan Cisauk <i>Cisauk District Tangerang Regency</i>
Barat/West	Kecamatan Serpong / <i>Serpong District</i>
4.Jumlah Kelurahan/Number of Urban Village	6 Kelurahan/6 Kelurahan

Sumber/Source: Kantor Kecamatan Setu/Setu District Office

Tabel 1.4
Table

Batas Wilayah Kelurahan Kranggan, 2023
Boundary of kelurahan Kranggan administrative area, 2023

Arah Batas <i>Boundary Direction</i>	Batas-batas wilayah <i>Boundary Area</i>
(1)	(2)
Utara <i>North</i>	Kelurahan Kademangan / <i>Kelurahan Kademangan</i>
Timur <i>East</i>	Kelurahan Muncul / <i>Kelurahan Muncul</i>
Selatan <i>South</i>	Kelurahan Buaran, Gunung Sindur <i>Kelurahan Buaran, Gunung Sindur</i>
Barat <i>West</i>	Desa Cibogo, Kecamatan Cisauk Kabupaten Tangerang <i>Cibogo Village, Cisauk District, Tangerang Regency</i>

Sumber/Source: Kantor Kelurahan Kranggan / *Kelurahan Kranggan Office*

Tabel
Table 1.5

Batas Wilayah Kelurahan Muncul, 2023
Boundary of Kelurahan Muncul Administrative Area, 2023

Arah Batas Boundary Direction	Batas-batas wilayah Boundary Area
(1)	(2)
Utara <i>North</i>	Kelurahan Kademangan / <i>Kelurahan Kademangan</i>
Timur <i>East</i>	Kelurahan Setu / <i>Kelurahan Setu</i>
Selatan <i>South</i>	Kawasan BRIN / <i>Kabupaten Bogor</i> <i>BRIN Area, Bogor Regency</i>
Barat <i>West</i>	Kelurahan Keranggan / <i>Kelurahan Kranggan</i>

Sumber/Source: Kantor Kelurahan Muncul / *Kelurahan Muncul Office*

Tabel 1.6
Table

Batas Wilayah Kelurahan Kademangan, 2023
Boundary of Kelurahan Kademangan Administrative Area, 2023

Arah Batas Boundary Direction	Batas-batas wilayah Boundary Area
(1)	(2)
Utara <i>North</i>	Kelurahan Serpong-Kecamatan Serpong <i>Kelurahan Serpong- Serpong District</i>
Timur <i>East</i>	Kelurahan Setu-Kecamatan Setu <i>Kelurahan Setu - Setu District</i>
Selatan <i>South</i>	Kelurahan Muncul-Kecamatan Setu <i>Kelurahan Muncul- Setu District</i>
Barat <i>West</i>	Kelurahan Keranggan/ Cisadane Kabupaten Tangerang <i>Kelurahan Keranggan/ Cisadane Tangerang Regency</i>

Sumber/Source: Kantor Kelurahan Kademangan/Kelurahan Kademangan Office

Tabel
Table 1.7

Batas Wilayah Kelurahan Setu, 2023
Boundary of kelurahan Setu administrative area, 2023

Arah Batas Boundary Direction	Batas-batas wilayah Boundary Area
(1)	(2)
Utara <i>North</i>	Kelurahan Serpong / <i>Kelurahan Serpong</i>
Timur <i>East</i>	Kelurahan Babakan dan kelurahan Buaran kecamatan Serpong <i>Kelurahan Babakan and Kelurahan Buaran, Serpong District</i>
Selatan <i>South</i>	Desa Pengasinan, Kabupaten Bogor <i>Pengasinan Village, Bogor Regency</i>
Barat <i>West</i>	Kelurahan Muncul dan Kelurahan Kademangan <i>Kelurahan Muncul and Kelurahan Kademangan</i>

Sumber/Source: Kantor Kelurahan Setu/Kelurahan Setu Office

Tabel 1.8
Table

Batas Wilayah Kelurahan Babakan, 2023
Boundary of kelurahan Babakan administrative area, 2023

Arah Batas <i>Boundary Direction</i>	Batas-batas wilayah <i>Boundary Area</i>
(1)	(2)
Utara <i>North</i>	Kel Buaran Kec Serpong / <i>Kelurahan Buaran, Serpong District</i>
Timur <i>East</i>	Kel Bakti Jaya, Kec Setu / <i>Kelurahan Bakti jaya, Setu District</i>
Selatan <i>South</i>	Kecamatan Gunung Sindur Provinsi Jawa Barat <i>Gunung Sindur District, Jawa Barat Province</i>
Barat <i>West</i>	Kel Setu kecamatan Setu / <i>Kelurahan Setu, Setu District</i>

Sumber/Source: Kantor Kelurahan Babakan/*Kelurahan Babakan Office*

Tabel
Table 1.9

Batas Wilayah Kelurahan Bakti Jaya, 2023
Boundary of kelurahan Bakti Jaya administrative area, 2023

Arah Batas Boundary Direction	Batas-batas wilayah Boundary Area
(1)	(2)
Utara <i>North</i>	Kelurahan Buaran Kec Serpong / <i>Kelurahan Buaran, Serpong District</i>
Timur <i>East</i>	Kel Pondok Benda Kec Pamulang <i>Kelurahan Pondok Benda, Pamulang District</i>
Selatan <i>South</i>	Kec Gunung Sindur Kabupaten Bogor <i>Gunung Sindur District, Bogor Regency</i>
Barat <i>West</i>	Kel Babakan Kec Setu <i>Kelurahan Babakan Setu District</i>

Sumber/Source: Kantor Kelurahan Bakti Jaya/Kelurahan Bakti Jaya Office

2

PEMERINTAHAN Government

JUMLAH SATUAN LINGKUNGAN SETEMPAT


Number of Villages

Jumlah Rukun Warga (RW) di Kecamatan Setu adalah 48 dan Rukun Tetangga (RT) Sebanyak 259. Kelurahan Kademangan merupakan Kelurahan dengan RW dan RT terbanyak 9 RW dan 68 RT

The number of Neighborhood Units (RW) in Setu District is 47 and the number of Community Units (RT) is 257. Kelurahan Kademangan is the biggest with the most RW and RT, with 9 RW and 68 RT

Sumber/ Source :

Kantor Kelurahan se-Kecamatan Setu Kota Tangerang Selatan/Kelurahan Office in Setu District, Tangerang Selatan Municipality



PENJELASAN TEKNIS

1. Daerah kabupaten dan kota, menurut UUD 1945, merupakan daerah otonom yang pemerintahannya terdiri atas kepala daerah yang disebut “bupati” (untuk kabupaten) atau “wali kota” (untuk kota), serta lembaga legislatif daerah berupa Dewan Perwakilan Rakyat Daerah Kabupaten/Kota. Pemerintah daerah berwenang mengatur dan mengurus sendiri urusan pemerintahan menurut asas otonomi dan tugas pembantuan, serta menjalankan otonomi seluas-luasnya, kecuali urusan pemerintahan yang oleh undang-undang ditentukan sebagai urusan Pemerintah Pusat.
2. Sekretariat Daerah (disingkat SETDA) adalah unsur pembantu pimpinan pemerintah daerah, yang dipimpin oleh Sekretaris Daerah (disingkat SEKDA). Sekretaris daerah bertugas membantu kepala daerah dalam menyusun kebijakan dan mengkoordinasikan dinas daerah dan lembaga teknis daerah. Dalam pelaksanaan tugas dan kewajibannya, sekretaris daerah bertanggung jawab kepada Kepala Daerah. Sekretaris Daerah diangkat dari Pegawai Negeri Sipil (PNS) atau dari Pegawai Pemerintah Dengan Perjanjian

TECHNICAL NOTES

1. *According to the 1945 Constitution, regencies and municipalities are autonomous regions with their own governments. The government consists of a head of region, referred to as a “bupati” (for regencies) or “wali kota” (for municipalities), and a local legislative body known as the Regional People’s Representative Council (DPRD). The local government has the authority to manage and regulate its own governmental affairs based on the principles of autonomy and delegated authority, and to exercise autonomy to the fullest extent, except for those governmental affairs that are determined by law to be the responsibility of the Central Government.*
2. *The Regional Secretariat (SETDA) is a supporting element of the regional government leadership, headed by the Regional Secretary (SEKDA). The Regional Secretary assists the head of the region in formulating policies and coordinating regional departments and technical agencies. In carrying out their duties and obligations, the Regional Secretary is accountable to the Head of the Region. The Regional Secretary is appointed from among civil servants (PNS) or government employees with employment contracts (PPPK) who meet the requirements. Due to their*

Kerja (PPPK) yang memenuhi persyaratan. Sekretaris Daerah karena kedudukannya sebagai pembina PNS di daerahnya. Sekretaris Daerah dapat disebut jabatan paling puncak dalam pola karier PNS di Daerah.

3. Kecamatan dipimpin oleh camat yang dibantu seorang wakil camat, dan sekretaris kecamatan yang diangkat dari pegawai negeri sipil yang memenuhi persyaratan.
4. Kelurahan dipimpin oleh lurah dibantu oleh seorang sekretaris kelurahan yang diangkat dari pegawai negeri sipil yang memenuhi persyaratan Untuk membantu lurah dalam penyelenggaraan pemerintahan kelurahan dibentuk lembaga musyawarah kelurahan. Anggota lembaga musyawarah kelurahan dipilih secara demokratis pada tingkat rukun warga dan selanjutnya ditetapkan oleh walikota melalui camat.

position as the supervisor of civil servants in the region, the Regional Secretary can be considered the highest-ranking position in the regional civil service career path.

3. *A district is headed by a camat, assisted by a deputy camat and a district secretary who is appointed from among civil servants who meet the requirements.*
4. *Kelurahan is headed by a lurah, assisted by a kelurahan secretary who is appointed from among civil servants who meet the requirements. To assist the lurah in conducting village governance, a village deliberation body is formed. Members of the village deliberation body are democratically elected at the neighborhood unit level and subsequently appointed by the mayor through the camat.*

ULASAN

Kecamatan Setu dipimpin oleh camat yang dibantu seorang wakil camat, dan sekretaris kecamatan yang diangkat dari pegawai negeri sipil yang memenuhi persyaratan.

Kelurahan dipimpin oleh lurah dibantu oleh seorang sekretaris kelurahan yang diangkat dari pegawai negeri sipil yang memenuhi persyaratan Untuk membantu lurah dalam penyelenggaraan pemerintahan kelurahan dibentuk lembaga musyawarah kelurahan. Anggota lembaga musyawarah kelurahan dipilih secara demokratis pada tingkat rukun warga dan selanjutnya ditetapkan oleh walikota melalui camat.

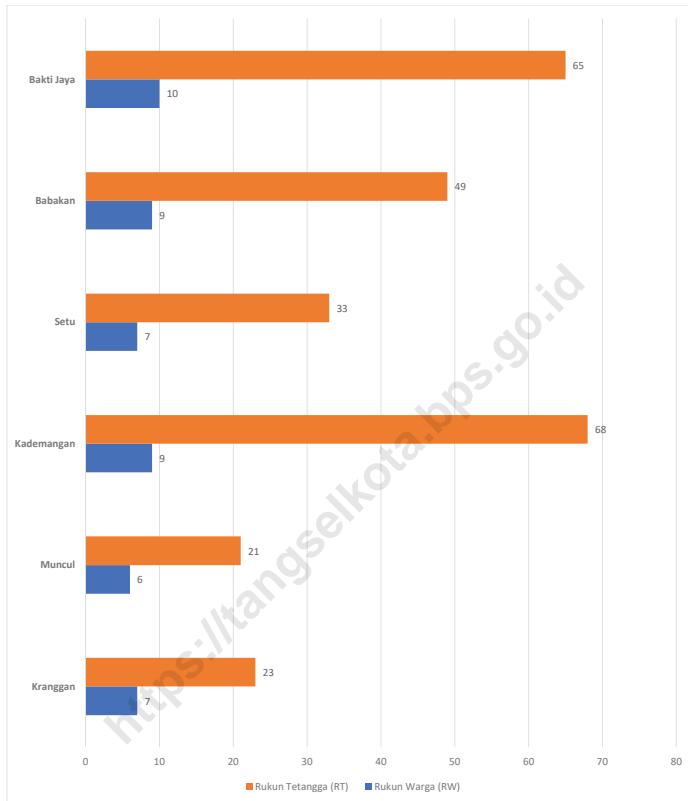
Secara Wilayah, Kecamatan Setu terdiri dari 6 Kelurahan, dan 48 Rukun Warga (RW) dan 259 Rukun Tetangga (RT)

DESCRIPTION

Setu district is headed by a camat, assisted by a deputy camat and a district secretary who is appointed from among civil servants who meet the requirements.

Kelurahan is headed by a lurah, assisted by a kelurahan secretary who is appointed from among civil servants who meet the requirements. To assist the lurah in conducting village governance, a village deliberation body is formed. Members of the village deliberation body are democratically elected at the neighborhood unit level and subsequently appointed by the mayor through the camat.

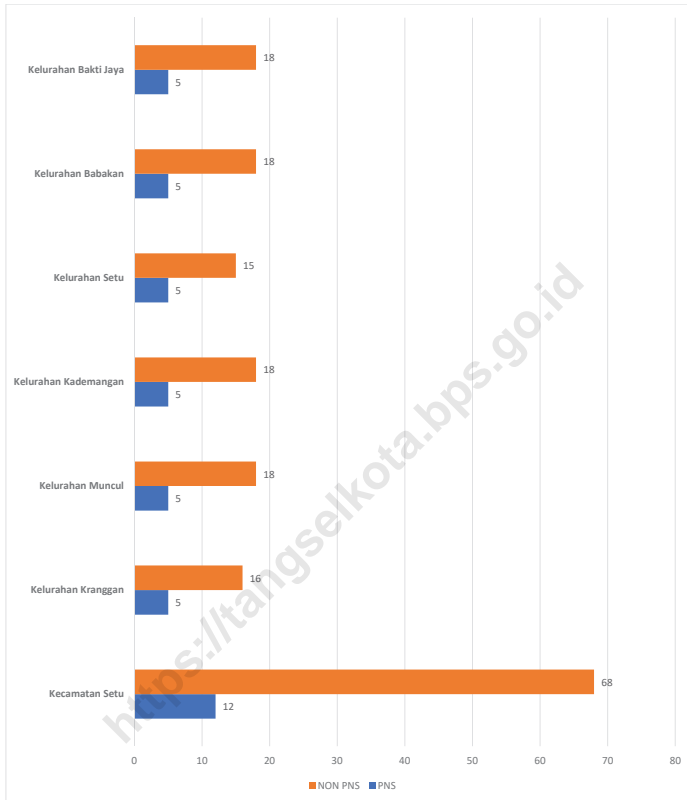
Administratively, Setu District consists of 6 kelurahan and is divided into 48 Rukun Warga (RW) and 259 Rukun Tetangga (RT)



Sumber/Source : Kantor Kelurahan se-Kecamatan Setu Kota Tangerang Selatan/ Kelurahan Office in Setu District, Tangerang Selatan Municipality

Gambar 2.1
Figures

Jumlah Rukun Warga (RW) dan Rukun Tetangga (RT) Menurut Kelurahan di Kecamatan Setu, 2023
Number of Rukun Warga and Rukun Tetangga by Kelurahan in Setu District, 2023



Sumber/Source:

1. Kantor Kecamatan Setu / Setu District Office
2. Kantor Kelurahan se-Kecamatan Setu Kota Tangerang Selatan/ Kelurahan Office in Setu District, Tangerang Selatan Municipality

Gambar 2.2
Figures

Jumlah Aparat Pemerintah Sipil Menurut Pemerintah Daerah dan Status di Kecamatan Setu, 2023
Number of Civil Servants by Local Government and Sex in Setu District, 2023.

2.1 WILAYAH ADMINISTRATIF ADMINISTRATIVE AREA

Tabel 2.1.1 Jumlah Rukun Warga (RW) dan Rukun Tetangga (RT) Menurut Kelurahan di Kecamatan Setu, 2023
Table *Number of Rukun Warga and Rukun Tetangga by Kelurahan in Setu District, 2023*

Desa/Kelurahan Village/Kelurahan	Rukun Warga (RW)	Rukun Tetangga (RT)
(1)	(2)	(3)
Kranggan	7	23
Muncul	6	21
Kademangan	9	68
Setu	7	33
Babakan	9	49
Bakti Jaya	10	65
Kecamatan Setu	48	259

Sumber/Source: Kantor Kelurahan se-Kecamatan Setu Kota Tangerang Selatan/ Kelurahan Office in Setu District, Tangerang Selatan Municipality

Tabel
Table

2.1.2

**Jumlah Rukun Warga (RW) dan Rukun Tetangga (RT) di
Kelurahan Kranggan, 2023**
**Number of Rukun Warga and Rukun Tetangga in Kelurahan
Kranggan, 2023**

Nama Rukun Warga (RW) Rukun Warga (RW)	Jumlah Rukun Tetangga (RT) Number of Rukun Tetangga (RT)
(1)	(2)
RW 01	3
RW 02	3
RW 03	3
RW 04	2
RW 05	5
RW 06	3
RW 07	4
Total	23

Sumber/Source: Kantor Kelurahan Kranggan / Kelurahan Kranggan Office

Tabel 2.1.3 Jumlah Rukun Warga (RW) dan Rukun Tetangga (RT) di Kelurahan Muncul, 2023
Table *Number of Rukun Warga and Rukun Tetangga in Kelurahan Muncul, 2023*

Nama Rukun Warga (RW) Rukun Warga (RW)	Jumlah Rukun Tetangga (RT) Number of Rukun Tetangga (RT)
(1)	(2)
RW 001	3
RW 002	3
RW 003	4
RW 004	4
RW 005	4
RW 006	3
Total	21

Sumber/Source: Kantor Kelurahan Muncul / Kelurahan Muncul Office

Tabel
Table 2.1.4

**Jumlah Rukun Warga (RW) dan Rukun Tetangga (RT) di
Kelurahan Kademangan, 2023**
**Number of Rukun Warga and Rukun Tetangga in Kelurahan
Kademangan, 2023**

Nama Rukun Warga (RW) Rukun Warga (RW)	Jumlah Rukun Tetangga (RT) Number of Rukun Tetangga (RT)
(1)	(2)
RW 01	6
RW 02	11
RW 03	7
RW 04	21
RW 05	6
RW 06	5
RW 07	4
RW 08	3
RW 09	5
Total	68

Sumber/Source: Kantor Kelurahan Kademangan/ Kelurahan Kademangan Office

Tabel 2.1.5 Jumlah Rukun Warga (RW) dan Rukun Tetangga (RT) di Kelurahan Setu, 2023
Table *Number of Rukun Warga and Rukun Tetangga in Kelurahan Setu, 2023*

Nama Rukun Warga (RW) Rukun Warga (RW)	Jumlah Rukun Tetangga (RT) Number of Rukun Tetangga (RT)
(1)	(2)
RW 01	5
RW 02	7
RW 03	2
RW 04	4
RW 05	2
RW 06	9
RW 07	4
Total	33

Sumber/Source: Kantor Kelurahan Setu / Kelurahan Setu Office

Tabel
Table 2.1.6

**Jumlah Rukun Warga (RW) dan Rukun Tetangga (RT) di
Kelurahan Babakan, 2023**
**Number of Rukun Warga and Rukun Tetangga in Kelurahan
Babakan, 2023**

Nama Rukun Warga (RW) Rukun Warga (RW)	Jumlah Rukun Tetangga (RT) Number of Rukun Tetangga (RT)
(1)	(2)
RW 001	7
RW 002	4
RW 003	6
RW 004	5
RW 005	8
RW 006	4
RW 007	6
RW 008	7
RW 009	2
Total	19

Sumber/Source: Kantor Kelurahan Babakan / Kelurahan Babakan Office

Tabel 2.1.7 Jumlah Rukun Warga (RW) dan Rukun Tetangga (RT) di Kelurahan Bakti Jaya, 2023
Table *Number of Rukun Warga and Rukun Tetangga in Kelurahan Bakti Jaya, 2023*

Nama Rukun Warga (RW) Rukun Warga (RW)	Jumlah Rukun Tetangga (RT) Number of Rukun Tetangga (RT)
(1)	(2)
RW 01	6
RW 02	6
RW 03	5
RW 04	6
RW 05	9
RW 06	7
RW 07	9
RW 08	5
RW 09	5
RW 10	7
Total	65

Sumber/Source: Kantor Kelurahan Bakti Jaya / Kelurahan Bakti Jaya Office

2.2 SUMBER DAYA MANUSIA HUMAN RESOURCES

Tabel 2.2.1 Jumlah Pegawai Negeri Sipil Menurut Pemerintah Daerah dan Jenis Kelamin di Kecamatan Setu, 2023
Table *Number of Civil Servants by Local Government and Sex in Setu District, 2023*

Pemerintah Daerah <i>Local Government</i>	Laki-Laki <i>Male</i>	Perempuan <i>Female</i>	Jumlah <i>Total</i>
(1)	(2)	(3)	(4)
Pemerintah Daerah Kecamatan Setu <i>Setu District Government</i>	154	53	207
Pemerintah Daerah Kelurahan Kranggan <i>Kraggan Kelurahan Government</i>	3	2	5
Pemerintah Daerah Kelurahan Muncul <i>Muncul Kelurahan Government</i>	3	2	5
Pemerintah Daerah Kelurahan Kademangan <i>Kademangan Kelurahan Government</i>	5	-	5
Pemerintah Daerah Kelurahan Setu <i>Setu Kelurahan Government</i>	4	1	5
Pemerintah Daerah Kelurahan Babakan <i>Babakan Kelurahan Government</i>	1	4	5
Pemerintah Daerah Kelurahan Bakti Jaya <i>Bakti Jaya Kelurahan Government</i>	5	-	5

Sumber/Source:

1. Kantor Kecamatan Setu / *Setu District Office*
2. Kantor Kelurahan se-Kecamatan Setu Kota Tangerang Selatan/ *Kelurahan Office in Setu District, Tangerang Selatan Municipality*

Tabel 2.2.2 Jumlah Pegawai Negeri Sipil Pemerintah Daerah Kecamatan Setu Menurut Tingkat Pendidikan dan Jenis Kelamin, 2023
Number of Civil Servants of Setu District Government by Educational Level and Sex, 2023

Tingkat Pendidikan <i>Educational Level</i>	Laki-Laki <i>Male</i>	Perempuan <i>Female</i>	Jumlah <i>Total</i>
(1)	(2)	(3)	(4)
Sekolah Dasar (SD) <i>Primary School</i>	8	1	9
SMP/Sederajat <i>Junior High School</i>	5	0	5
SMA/Sederajat <i>Senior High School</i>	72	14	86
Diploma I/Akta I <i>Diploma I/Akta I</i>	5	0	5
Diploma II/Akta II <i>Diploma II/Akta II</i>	1	1	2
Diploma III/Akta III <i>Diploma III/Akta III</i>	4	5	9
Diploma IV/Akta IV <i>Diploma IV/Akta IV</i>	0	1	1
S1/Sarjana <i>Under Graduate/Bachelor</i>	72	36	108
S2/Pasca Sarjana <i>Graduate</i>	8	4	12
S3/Doktor/Ph.D <i>Post Graduate</i>	0	0	0
Jumlah/Total	175	62	237

Sumber/Source:

1. Kantor Kecamatan Setu / *Setu District Office*
2. Kantor Kelurahan se-Kecamatan Setu Kota Tangerang Selatan/ *Kelurahan Office in Setu District, Tangerang Selatan Municipality*

Tabel
Table 2.2.3

Jumlah Aparat Pemerintah Sipil Menurut Pemerintah Daerah dan Status di Kecamatan Setu, 2023
Number of Civil Servants by Local Government and Status in Setu District, 2023

Pemerintah Daerah Local Government	Status		Jumlah Total
	PNS	Non PNS	
(1)	(2)	(3)	(4)
Kecamatan Setu	12	68	80
Kelurahan Kranggan	5	16	21
Kelurahan Muncul	5	18	23
Kelurahan Kademangan	5	18	23
Kelurahan Setu	5	15	20
Kelurahan Babakan	5	18	23
Kelurahan Bakti Jaya	5	18	23

Sumber/Source:

1. Kantor Kecamatan Setu / Setu District Office
2. Kantor Kelurahan se-Kecamatan Setu Kota Tangerang Selatan/ Kelurahan Office in Setu District, Tangerang Selatan

Tabel 2.2.4 Nama Kepala Kel. dan Alamat Kantor Kelurahan di Kecamatan Setu, 2023
The Name of Head Office and Office Address in Setu District, 2023

Tingkat Pendidikan <i>Educational Level</i>	Nama Kepala kecamatan/ Kelurahan <i>Head of District/Kelurahan</i>	Alamat Kantor <i>Office Address</i>
(1)	(2)	(3)
Pemerintah Daerah Kecamatan Setu <i>Setu District Government</i>	ERWIN GEMALA PUTRA, S. STP, M. SI	Jalan Sahar Barun No. 1 Kelurahan Babakan Kecamatan Setu Kota Tangerang Selatan
Pemerintah Daerah Kelurahan Kranggan <i>Kraggan Kelurahan Government</i>	MADIH,SE	Jalan Lingkar Selatan Kelurahan Keranggan RT 014/03 Kecamatan Setu
Pemerintah Daerah Kelurahan Muncul <i>Muncul Kelurahan Government</i>	DIMAN,S.SOS	Jalan Lingkar Selatan, Kampung Sengkol Kelurahan Muncul, Kecamatan Setu, Tangerang Selatan
Pemerintah Daerah Kelurahan Kademangan <i>Kademangan Kelurahan Government</i>	MADSUKI,SH	Jalan Masjid AL Latif No.1 RT 006/002 Kelurahan Kademangan Kecamatan Setu
Pemerintah Daerah Kelurahan Setu <i>Setu Kelurahan Government</i>	ADHI MUSTOFA, S.HI	Jl Raya Pupiptek Setu No.1 RT 014 RW 04
Pemerintah Daerah Kelurahan Babakan <i>Babakan Kelurahan Government</i>	TETEN HARYANTO, S.H.,M.SI	Jalan Barun Basar TPU Askina Mulya RT 005.002 Babakan, Kecamatan Setu Kota Tangerang Selatan
Pemerintah Daerah Kelurahan Bakti Jaya <i>Bakti Jaya Kelurahan Government</i>	FIKRI YANARDI PUTRA,SE	Jalan Amd babakan Pocis RT 02/01

Sumber/Source: Kantor Kecamatan Setu dan Kelurahan di Kecamatan Setu/ *Setu District Office and Kelurahan Office in Setu District*

3

PENDUDUK DAN KETENAGAKERJAAN

Population and Employment

Jumlah Penduduk *Population*



46.030 Jiwa
Laki-laki



45.483 Jiwa
Perempuan

Rasio Jenis Kelamin *Sex Ratio*

Sex Ratio

101,2



PENJELASAN TEKNIS**TECHNICAL NOTES**

1. Penduduk Indonesia adalah semua orang yang berdomisili di wilayah teritorial Indonesia, mencakup Warga Negara Indonesia (WNI) dan Warga Negara Asing (WNA) yang telah menetap selama satu tahun atau lebih atau berencana menetap di wilayah Indonesia selama minimal satu tahun. Pada sensus sebelumnya referensi waktu dalam konsep kependudukan adalah enam bulan. Perubahan ini didasari oleh UU No. 24 Tahun 2013 tentang Perubahan atas UU No. 23 Tahun 2006 tentang Administrasi Kependudukan pada Pasal 15.
 2. Laju pertumbuhan penduduk per tahun adalah angka yang menunjukkan rata-rata tingkat pertambahan penduduk per tahun dalam jangka waktu tertentu. Angka ini dinyatakan sebagai persentase dari penduduk dasar. Metode penghitungan laju pertumbuhan penduduk yang digunakan oleh BPS adalah metode geometrik.
 3. Kepadatan penduduk adalah ukuran persebaran penduduk yang menunjukkan jumlah penduduk untuk setiap kilometer persegi luas wilayah.
1. *The population of Indonesia are all people who live in Indonesia's territory, including Indonesian citizens and foreign citizens who have lived for one year or more or plan to stay in Indonesian territory for at least one year. In the previous census the time reference in the population concept was six months. This change is based on Law no. 24 of 2013 on Amendments to Law no. 23 of 2006 on Population Administration in Article 15.*
 2. *Annual population growth rate shows the average rate of population growth per year in a certain period of time. This rate is a percentage of the basic population. The method used by BPS-Statistics Indonesia is the geometric method.*
 3. *Population density is a measure of the distribution of the population which shows the total population for each square kilometer of area.*

4. Rasio jenis kelamin adalah perbandingan antara jumlah penduduk laki-laki dan jumlah penduduk perempuan pada suatu daerah dan waktu tertentu, yang biasanya dinyatakan dalam banyaknya penduduk laki-laki per 100 penduduk perempuan.
4. *Sex ratio is the ratio between total male population and total female population in a certain area and at a certain area and at a certain time, which is usually stated in the number of male residents per 100 female residents.*

<https://tangselkota.bps.go.id>

ULASAN

Kepadatan penduduk adalah ukuran persebaran penduduk yang menunjukkan jumlah penduduk untuk setiap kilometer persegi luas wilayah.

Rasio jenis kelamin Kecamatan Setu berdasarkan data dari dinas kependudukan dan catatan sipil 101,20. ini berarti lebih banyak penduduk laki-laki dibandingkan perempuan di kecamatan Setu.

Secara Persentase, Kelurahan Kademangan memiliki penduduk paling banyak, yaitu 26,56 persen dari total penduduk Kecamatan Setu atau sebanyak 24.306 Jiwa

DESCRIPTION

Population density is a measure of population distribution that shows the number of people per square kilometer of land area.

The sex ratio of Setu District, based on data from the Population and Civil Registration Office, is 101.20. This means that there are more males than females in Setu District.

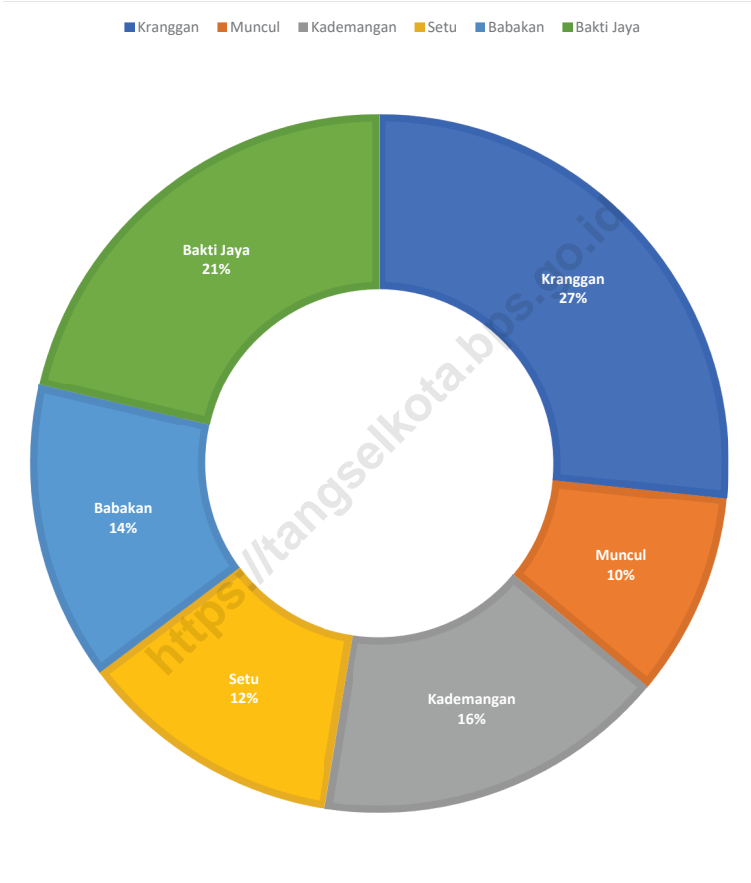
In terms of percentage, kelurahan Kademangan has the largest population, accounting for 26.56% of the total population of Setu District, or 24,306 people



Sumber/Source : Dinas Pendudukan dan Catatan Sipil Kota Tangerang Selatan / Civil Registry Service Office of Tangerang Selatan Municipality

Gambar 3.1
Figures

Persentase Penduduk berdasarkan Jenis Kelamin di Kecamatan Setu, 2023
Percentage of Population by Sex in Setu District, 2023



Sumber/Source : Dinas Pendudukan dan Catatan Sipil Kota Tangerang Selatan / Civil Registry Service Office of Tangerang Selatan Municipality

Gambar 3.2
Figures

Persentase Penduduk berdasarkan Kelurahan di Kecamatan Setu, 2023
Percentage of Population by Kelurahan in Setu District, 2023

Tabel 3.1 **Penduduk, Distribusi Persentase Penduduk, Kepadatan Penduduk, Rasio Jenis Kelamin Penduduk Menurut Desa/ Kelurahan di Kecamatan Setu, 2023**
Population, Percentage Distribution of Population, Population Density, and Population Sex Ratio by Villages/ Kelurahan in Setu District, 2023

Desa/Kelurahan <i>Village/Kelurahan</i>	Penduduk/ <i>Population</i>		
	Laki-Laki/ <i>Male</i>	Perempuan/ <i>Female</i>	Jumlah/ <i>Total</i>
(1)	(2)	(3)	(4)
Kranggan	4.396	4.282	8.678
Muncul	5.689	5.577	11.266
Kademangan	12.257	12.049	24.306
Setu	7.582	7.462	15.044
Babakan	6.362	6.286	12.648
Bakti Jaya	9.744	9.827	19.571
Kecamatan Setu	46.030	45.483	91.513

Lanjutan Tabel/*Continued Table 3.1*

Desa/Kelurahan Village/Kelurahan	Persentase Penduduk Percentage of Total Population	Kepadatan Penduduk (per km²) Population Density per sq.km	Rasio Jenis Kelamin Penduduk Population Sex Ratio
(1)	(5)	(6)	(7)
Kranggan	9,4	5105	102,66
Muncul	12,3	3121	102,01
Kademangan	26,56	11799	101,73
Setu	16,44	4133	101,61
Babakan	13,82	6170	101,21
Bakti Jaya	21,39	11248	99,16
Kecamatan Setu	100,00	6183	101,20

Sumber/Source: Dinas Pendudukan dan Catatan Sipil Kota Tangerang Selatan / *Civil Registry Service Office of Tangerang Selatan Municipality*

Tabel
Table 3.2

Jumlah Penduduk Menurut Kelompok Umur dan Jenis Kelamin di Kecamatan Setu, 2023
Population by Age Groups and Sex in Setu District, 2023

Kelompok Umur Age Groups	Jenis Kelamin/Sex		Jumlah Total
	Laki-Laki Male	Perempuan Female	
(1)	(2)	(3)	(4)
0-4	6.306
5-9	8.195
10-14	8.059
15-19	6.809
20-24	7.264
25-29	7.653
30-34	7.946
35-39	7.578
40-44	7.710
45-49	6.569
50-54	5.635
55-59	4.363
60-64	3.246
65-69	2.138
70-74	1.094
>74	948
Kecamatan Setu	91.513

Sumber/Source: Dinas Pendudukan dan Catatan Sipil Kota Tangerang Selatan / Civil Registry Service Office of Tangerang Selatan Municipality

Tabel
Table 3.3

**Jumlah Penduduk Menurut Agama dan Desa/Kelurahan di
Kecamatan Setu, 2023**
*Population by Religion and Village/Kelurahan in Setu
District, 2023*

Desa/Kelurahan <i>Village/Kelurahan</i>	Agama/Religions						Penghayat Kepercayaan
	Islam	Kristen	katolik	Hindu	Budha	Konghucu	
(1)	(2)	(3)	(4)	(5)	(6)	(7)	(8)
Kranggan	8.358	176	104	9	31	–	–
Muncul	10.733	330	86	17	51	9	–
Kademangan	22.463	1.274	462	28	72	1	6
Setu	13.365	1.116	248	21	272	22	–
Babakan	11.286	788	406	48	112	8	–
Bakti Jaya	17.528	1.248	535	78	169	12	1
Kecamatan Setu <i>Setu District</i>	83.733	4.932	1.841	201	707	52	7

Sumber/Source: Dinas Pendudukan dan Catatan Sipil Kota Tangerang Selatan / *Civil Registry Service Office of Tangerang Selatan Municipality*

<https://tangselkota.bps.go.id>

4

SOSIAL DAN KESEJAHTERAAN RAKYAT

Social and Welfare

Jumlah Kelurahan dengan fasilitas Kesehatan di Kecamatan Setu, 2021

Number of Kelurahan with health facilities in Setu District in 2021

Belum ada kelurahan memiliki Rumah Sakit

All Kelurahan in Setu without Hospital

kelurahan memiliki Rumah Sakit Bersalin

All Kelurahan in Setu Maternity Hospital

4

kelurahan memiliki Poliklinik

Kelurahan with Polyclinic



Number of School

Jumlah Sekolah

Jumlah Sekolah SD/MI /Sederajat
Primary School

19

Jumlah Sekolah SMP/MTs/ Sederajat
Lower Secondary School

13

Jumlah Sekolah SMA/SMK/ Sederajat
Upper Secondary School

10

PENJELASAN TEKNIS**TECHNICAL NOTES**

1. Sekolah adalah lembaga pendidikan formal yang dimulai dari pendidikan dasar, menengah, dan tinggi. Pendidikan yang dicatat adalah pendidikan formal berdasar kurikulum Kementerian Pendidikan Nasional, termasuk pendidikan yang diselenggarakan oleh pondok pesantren dengan memakai kurikulum Kementerian Pendidikan Nasional, seperti Madrasah Ibtidaiyah (MI), Madrasah Tsanawiyah (MTs), dan Madrasah Aliyah (MA). Pondok pesantren/ madrasah diniyah adalah sekolah yang tidak memakai kurikulum dari Kementerian Pendidikan Nasional.
 2. Rumah Sakit adalah tempat pemeriksaan dan perawatan kesehatan, biasanya berada di bawah pengawasan dokter/ tenaga medis, termasuk rumah sakit khusus seperti rumah sakit perawatan paru-paru dan RS jantung.
 3. Rumah Sakit Bersalin/Rumah Bersalin adalah rumah sakit yang dilengkapi dengan fasilitas untuk melahirkan, pemeriksaan kehamilan, pemeriksaan ibu dan anak serta berada di bawah pengawasan dokter dan atau bidan senior.
1. *School is a formal educational institution that starts from elementary, secondary, and higher education. The recorded education is formal education based on the National Education Ministry curriculum, including education organized by Islamic boarding schools using the National Education Ministry curriculum, such as Madrasah Ibtidaiyah (MI), Madrasah Tsanawiyah (MTs), and Madrasah Aliyah (MA). Islamic boarding schools/ madrasah diniyah are schools that do not use the curriculum from the National Education Ministry.*
 2. *A hospital is a place for health examination and treatment, usually under the supervision of doctors/medical personnel, including specialized hospitals such as lung disease hospitals and heart hospitals.*
 3. *A Maternity Hospital/Maternity Clinic is a hospital equipped with facilities for childbirth, pregnancy check-ups, mother and child check-ups, and is under the supervision of doctors and/or senior midwives.*

4. Poliklinik adalah tempat pemeriksaan kesehatan, biasanya tanpa fasilitas perawatan menginap, berada di bawah pengawasan dokter/tenaga medis, tidak termasuk klinik yang terdapat di puskesmas/ rumah sakit. Poliklinik yang karena satu dan lain hal m e n y e d i a k a n tempat perawatan menginap, tetap digolongkan ke dalam poliklinik (bukan rumah sakit).
 5. Puskesmas (Pusat Kesehatan Masyarakat) adalah unit pelayanan kesehatan milik pemerintah yang bertanggung jawab terhadap pelayanan kesehatan masyarakat untuk wilayah kecamatan, sebagian kecamatan, atau kelurahan. Tim Puskesmas sesuai jadwal dapat melakukan kegiatan Puskesmas Keliling ke tempat-tempat tertentu dalam wilayah kerjanya , untuk mendekatkan pelayanan dengan masyarakat.
 6. Apotik adalah tempat penjualan obat yang mempunyai izin operasi dari Departemen Kesehatan, u.p. Ditjen POM, di bawah pengawasan apoteker.
4. *A polyclinic is a place for health check-ups, usually without inpatient care facilities, under the supervision of doctors/medical personnel, excluding clinics found in community health centers/hospitals. Polyclinics that, for one reason or another, provide inpatient care facilities, are still classified as polyclinics (not hospitals).*
 5. *A Community Health Center (Puskesmas) is a government-owned health service unit responsible for community health services for a district, part of a district, or a sub-district. According to the schedule, the Community Health Center team can carry out Mobile Community Health Center activities to certain places within their work area, to bring services closer to the community.*
 6. *A pharmacy is a place for selling drugs that has an operating permit from the Ministry of Health, attn. Directorate General of Pharmaceutical and Food, under the supervision of a pharmacist.*

ULASAN

Secara Sosial, Kecamatan Setu memiliki 46 fasilitas sekolah berbagai jenjang (tabel 4.1.2) dan 971 tenaga pendidik berbagai jenjang (tabel 4.1.3).

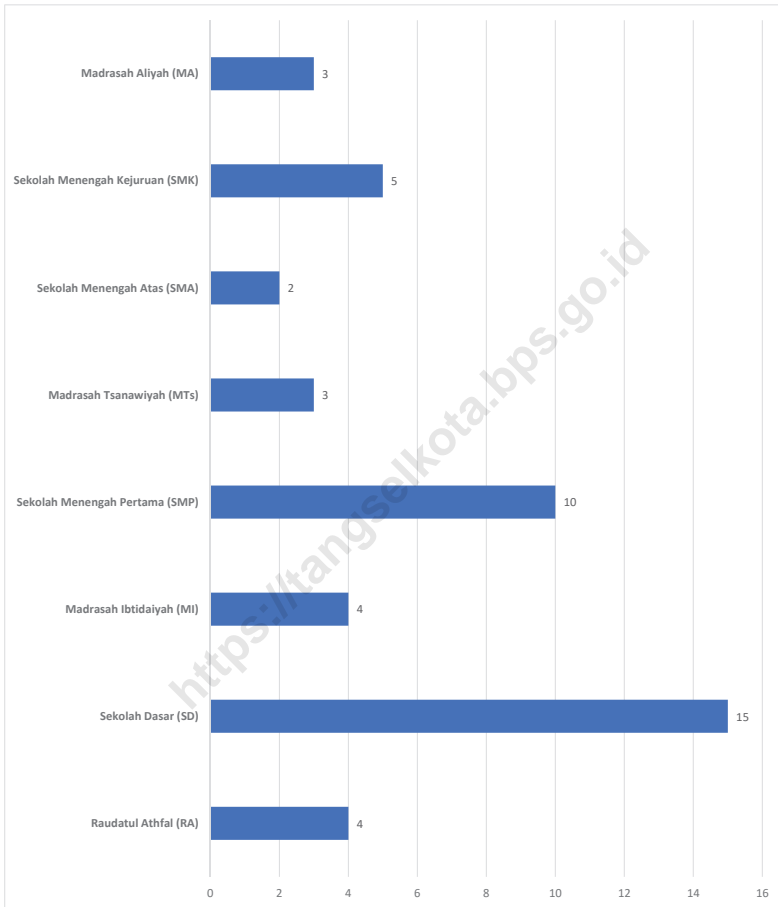
Secara Umum, Penduduk Kecamatan Setu mendapatkan akses listrik hanya melalui PLN, dan sanitas seluruh kelurahan sebagian besar telah menggunakan jamban.

DESCRIPTION

In terms of social infrastructure, Setu District is equipped with 46 educational institutions at various levels (as shown in Table 4.1.2) and a teaching staff of 971 individuals across different levels (as shown in Table 4.1.3).

The majority of residents in Setu District rely solely on PLN for their electricity supply, and the use of toilets is widespread across all kelurahan for sanitation purposes

<https://tangselkota.bptsp.go.id>

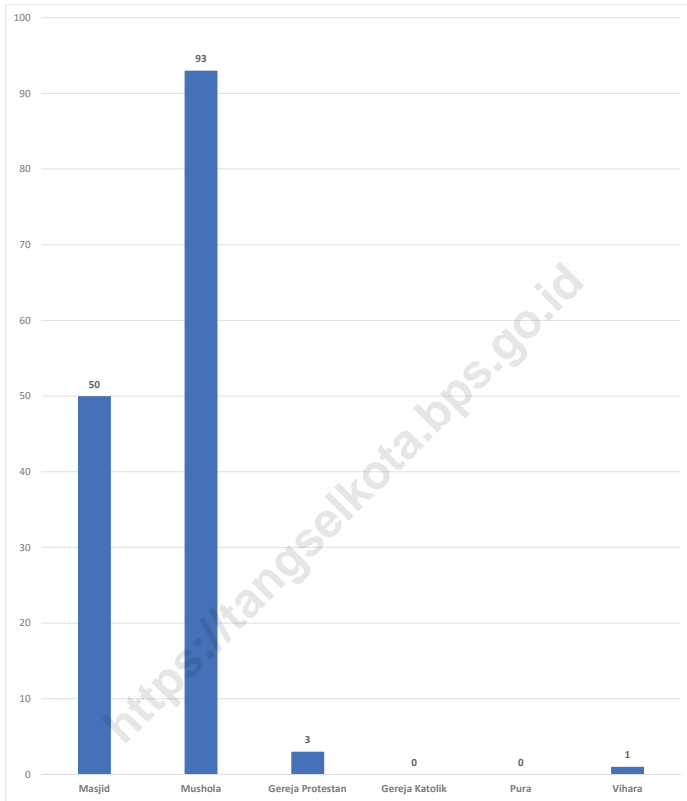


Catatan/Note: ³Seluruh Raudatul Athfal (RA) berstatus swasta/All Raudatul Athfal (RA) are private

Sumber/Source: ¹ Kementerian Pendidikan, Kebudayaan, Riset, dan Teknologi, Sistem Data Pokok Pendidikan, data semester genap/Ministry of Education, Culture, Research, and Technology, Basic Education Data System, even semester report data

Gambar 4.1
Figures

Jumlah Sekolah Menurut Tingkat Pendidikan di Kecamatan Setu, 2023
Number of Schools by Educational Level in Setu District, 2023



Sumber/Source: Kantor Kelurahan se-Kecamatan Setu Kota Tangerang Selatan/ Kelurahan Office in Setu District, Tangerang Selatan Municipality

Gambar 4.2
Figures

Jumlah Tempat Peribadatan di Kecamatan Setu, 2023
Number of Worship Places in Setu District, 2023

4.1 PENDIDIKAN EDUCATION

Tabel 4.1.1 Banyaknya Desa¹/Kelurahan yang Memiliki Fasilitas Sekolah Menurut Tingkat Pendidikan di Kecamatan Setu, 2021–2023
Table *Number of Villages¹/Kelurahan Having Educational Facilities by Educational Level in Setu District, 2021–2023*

Tingkat Pendidikan Educational Level	2021 ²	2022 ³	2023 ³
(1)	(2)	(3)	(4)
Sekolah Dasar (SD) <i>Primary School</i>	6	6	6
Madrasah Ibtidaiyah (MI) <i>Madrasah Ibtidaiyah</i>	4	4	4
Sekolah Menengah Pertama (SMP) <i>Junior High School</i>	6	6	6
Madrasah Tsanawiyah (MTs) <i>Madrasah Tsanawiyah (MTs)</i>	2	2	2
Sekolah Menengah Atas (SMA) <i>Senior High School</i>	2	2	2
Sekolah Menengah Kejuruan (SMK) <i>Vocational High School</i>	4	4	4
Madrasah Aliyah (MA) <i>Madrasah Aliyah</i>	1	1	1
Akademi/Perguruan Tinggi <i>Academy/University</i>	1	1	1

Catatan/Note: ¹Desa pada tabel ini termasuk Unit Permukiman Transmigrasi (UPT) yang masih dibina oleh kementerian terkait/
Villages in this table include Transmigration Settlement Unit which is still fostered by the relevant ministries.

Sumber/Source: ²Badan Pusat Statistik, Pendataan Potensi Desa (Podes)/BPS-Statistics Indonesia, *Village Potential Data Collecting*

Tabel 4.1.2
Table

Jumlah Sekolah Menurut Tingkat Pendidikan di Kecamatan Setu, 2022/2023 dan 2023/2024
Number of Schools by Educational Level in Setu District, 2022/2023 and 2023/2024

Tingkat Pendidikan Educational Level	Negeri/Public		Swasta/Private		Jumlah/Total	
	2022/2023	2023/2024	2022/2023	2023/2024	2022/2023	2023/2024
(1)	(2)	(3)	(4)	(5)	(6)	(7)
Raudatul Athfal (RA) ² <i>Raudatul Athfal (RA)</i> ²	-	-	31	4	31	4
Sekolah Dasar (SD) ¹ <i>Elementary Schools</i> ¹	12	12	3	3	15	15
Madrasah Ibtidaiyah (MI) ² / <i>Madrasah Ibtidaiyah (MI)</i> ²	-	-	4	4	4	4
Sekolah Menengah Pertama (SMP) ¹ / <i>Junior High Schools</i> ¹	2	2	8	8	10	10
Madrasah Tsanawiyah (MTs) ² / <i>Madrasah Tsanawiyah (MTs)</i> ²	-	-	3	3	3	3
Sekolah Menengah Atas (SMA) ¹ / <i>Senior High Schools</i> ¹	1	1	1	1	2	2
Sekolah Menengah Kejuruan (SMK) ¹ <i>Vocational High Schools</i> ¹	1	1	4	4	5	5
Madrasah Aliyah (MA) ² <i>Madrasah Aliyah (MA)</i> ²	1	1	2	2	3	3

Catatan/Note: ³Seluruh Raudatul Athfal (RA) berstatus swasta/All Raudatul Athfal (RA) are private

Sumber/Source: ¹ Kementerian Pendidikan, Kebudayaan, Riset, dan Teknologi, Sistem Data Pokok Pendidikan, data semester genap/
Ministry of Education, Culture, Research, and Technology; Basic Education Data System, even semester report data

² Kementerian Agama, EMIS, data semester genap/Ministry of Religious Affairs, EMIS, genap semester report data

Tabel 4.1.3 Jumlah Guru Menurut Tingkat Pendidikan di Kecamatan Setu, 2022/2023 dan 2023/2024
Table Number of Teachers by Educational Level in Setu District, 2022/2023 and 2023/2024

Tingkat Pendidikan Educational Level	Negeri/Public		Swasta/Private		Jumlah/Total	
	2022/2023	2023/2024	2022/2023	2023/2024	2022/2023	2023/2024
(1)	(2)	(3)	(4)	(5)	(6)	(7)
Raudatul Athfal (RA) ² Raudatul Athfal (RA) ²	-	-	130	40	130	40
Sekolah Dasar (SD) ^{1,3} Elementary Schools ^{1,3}	286	292	53	53	339	345
Madrasah Ibtidaiyah (MI) ² /Madrasah Ibtidaiyah (MI) ²	-	-	61	64	61	64
Sekolah Menengah Pertama (SMP) ^{1,3} Junior High Schools ^{1,3}	76	82	122	106	198	188
Madrasah Tsanawiyah (MTs) ² /Madrasah Tsanawiyah (MTs) ²	-	-	62	64	62	64
Sekolah Menengah Atas (SMA) ^{1,3} /Senior High Schools ^{1,3}	69	64	8	8	77	72
Sekolah Menengah Kejuruan (SMK) ^{1,3} Vocational High Schools ^{1,3}	41	38	89	83	130	121
Madrasah Aliyah (MA) ² Madrasah Aliyah (MA) ²	37	40	33	37	70	77

Catatan/Note: ³ Jumlah guru termasuk kepala sekolah dan guru/The total of teachers including headmaster and teacher.

Sumber/Source: ¹ Kementerian Pendidikan, Kebudayaan, Riset, dan Teknologi, Sistem Data Pokok Pendidikan, data semester genap/Ministry of Education, Culture, Research, and Technology, Basic Education Data System, even semester report data

² Kementerian Agama, EMIS, data semester genap/Ministry of Religious Affairs, EMIS, even semester report data

Tabel 4.1.4 Jumlah Murid Menurut Tingkat Pendidikan di Kecamatan Setu, 2022/2023 dan 2023/2024
Table Number of Pupils by Educational Level in Setu District, 2022/2023 and 2023/2024

Tingkat Pendidikan Educational Level	Negeri/Public		Swasta/Private		Jumlah/Total	
	2022/2023	2023/2024	2022/2023	2023/2024	2022/2023	2023/2024
(1)	(2)	(3)	(4)	(5)	(6)	(7)
Raudatul Athfal (RA) ² Raudatul Athfal (RA) ²	-	-	1.006	491	1.006	491
Sekolah Dasar (SD) ¹ Elementary Schools ¹	6.824	6.911	1.163	1.174	7.987	8.085
Madrasah Ibtidaiyah (MI) ² /Madrasah Ibtidaiyah (MI) ²	-	-	1.116	1.164	1.116	1.164
Sekolah Menengah Pertama (SMP) ¹ /Junior High Schools ¹	1.725	4.529	1.518	1.590	3.243	3.586
Madrasah Tsanawiyah (MTs) ² /Madrasah Tsanawiyah (MTs) ²	0	0	654	588	654	588
Sekolah Menengah Atas (SMA) ¹ /Senior High Schools ¹	1.702	1.763	69	62	1.771	1.825
Sekolah Menengah Kejuruan (SMK) ¹ Vocational High Schools ¹	999	1.077	1.311	1.307	2.310	2.384
Madrasah Aliyah (MA) ² Madrasah Aliyah (MA) ²	556	589	149	152	705	741

Sumber/Source: ¹ Kementerian Pendidikan, Kebudayaan, Riset, dan Teknologi, Sistem Data Pokok Pendidikan, data semester genap/Ministry of Education, Culture, Research, and Technology, Basic Education Data System, even semester report data

² Kementerian Agama, EMIS, data semester genap/Ministry of Religious Affairs, EMIS, even semester report data

4.2 KESEHATAN HEALTH

Tabel 4.2.1 **Banyaknya Warga Penderita Kekurangan Gizi Menurut Desa/Kelurahan di Kecamatan Setu, 2023**
Table **Number of People with Malnutrition by Villages/Kelurahan in Setu District, 2023**

Tahun Year	Penderita Kurang Gizi Number People with Malnutrition
(1)	(2)
2021	...
2022	5
2023	2

Sumber/Source: Data Puskesmas Kelurahan melalui Dinas Kesehatan Kota Tangerang Selatan/Health Center (Puskesmas) Kelurahan's Data through the Tangerang Selatan Health Department

4.3 PERUMAHAN DAN LINGKUNGAN HOUSING AND ENVIRONMENT

Tabel 4.3.1 Banyaknya Desa¹/Kelurahan Menurut Sumber Air Minum Sebagian Besar Keluarga di Kecamatan Setu, 2021
Table *Number of Villages¹/Kelurahan by Drinking Water Source of Majority Family in Setu District, 2021*

Sumber Air Minum Source of Drinking Water	2021 ²
(1)	(2)
Air Kemasan Bermerk/ <i>Branded Bottled Water</i>	-
Air Isi Ulang/ <i>Refil Water</i>	2
Leding Dengan Meteran/ <i>Metered Piped Water</i>	-
Leding Tanpa Meteran/ <i>Non Metered Piped Water</i>	-
Sumur Bor atau Pompa/ <i>Artesian Well or Pumped Water</i>	4
Sumur/ <i>Well</i>	-
Mata Air/ <i>Spring</i>	-
Sungai/Danau/Kolam/ Waduk/Situ/ Embung/Bendungan/ <i>River/Lake/Pond/Reservoir/Dam</i>	-
Air Hujan/ <i>Rainwater</i>	-
Lainnya/ <i>Others</i>	-

Catatan/*Note*: ¹Desa pada tabel ini termasuk Unit Permukiman Transmigrasi (UPT) yang masih dibina oleh kementerian terkait/
Villages in this table include Transmigration Settlement Unit which is still fostered by the relevant ministries.

Sumber/*Source*: ²Badan Pusat Statistik, Pendataan Potensi Desa (Podes)/*BPS-Statistics Indonesia, Village Potential Data Collecting*

Tabel 4.3.2 Banyaknya Keluarga Menurut Desa/Kelurahan dan Jenis Pengguna Listrik di Kecamatan Setu, 2023
Table *Number of Family by Villages/Kelurahan and Type of Electricity Consumer in Setu District, 2023*

Desa/Kelurahan <i>Village/Kelurahan</i>	Pengguna Listrik <i>Electricity Consumer</i>			Bukan Pengguna Listrik <i>Not Electricity Consumer</i>
	PLN <i>State Electricity Company</i>	Non-PLN <i>Non-State Electricity Company</i>	Jumlah <i>Total</i>	
(1)	(2)	(3)	(4)	(5)
Kranggan	2.840	–	2.840	–
Muncul	3.114	–	3.114	–
Kademangan	11.258	–	11.258	–
Setu	4.611	–	4.611	–
Babakan	3.918	–	3.918	–
Bakti Jaya	5.950	–	5.950	–
Kecamatan Setu	31.691	–	31.691	–

Sumber/Source: Kantor Kelurahan se-Kecamatan Setu Kota Tangerang Selatan/ *Kelurahan Office in Setu District, Tangerang Selatan Municipality*

Tabel 4.3.3
Table

Banyaknya Kelurahan Menurut Sumber Penerangan Jalan Utama Desa/Kelurahan di Kecamatan Setu, 2021
Number of Kelurahan by Source of Villages/Kelurahan's Main Street Illumination in Setu District, 2021–2023

Sumber Penerangan Jalan Utama <i>Source of Main Street Illumination</i>	2021 ²
(1)	(2)
Listrik Pemerintah/ <i>State Electricity</i>	6
Listrik Non-Pemerintah/ <i>Non-State Electricity</i>	6
Non Listrik/ <i>Non-Electric</i>	6

Catatan/*Note*: ¹Desa pada tabel ini termasuk Unit Permukiman Transmigrasi (UPT) yang masih dibina oleh kementerian terkait/
Villages in this table include Transmigration Settlement Unit which is still fostered by the relevant ministries.

Sumber/*Source*: ²Badan Pusat Statistik, Pendataan Potensi Desa (Podes)/BPS-Statistics Indonesia, Village Potential Data Collecting

Tabel
Table 4.3.4

Banyaknya Kelurahan Menurut Penggunaan Fasilitas Tempat Buang Air Besar Sebagian Besar Keluarga di Kecamatan Setu, 2021
Number of Kelurahan by Toilet Facility Used by Majority Family in Setu District, 2021

Fasilitas Tempat Buang Air Besar <i>Toilet Facility</i>	2021²
(1)	(2)
Jamban/Toilet	
Sendiri/Private	6
Bersama/Shared	-
Umum/Public	-
Bukan Jamban/Non-Toilet	-
Jumlah/Total	6

Catatan/Note: ¹ Desa pada tabel ini termasuk Unit Permukiman Transmigrasi (UPT) yang masih dibina oleh kementerian terkait/
Villages in this table include Transmigration Settlement Unit which is still fostered by the relevant ministries.

Sumber/Source: ² Badan Pusat Statistik, Pendataan Potensi Desa (Podes)/BPS-Statistics Indonesia, Village Potential Data Collecting

Tabel 4.3.5
Table

Banyaknya Desa/Kelurahan Menurut Jenis Bahan Bakar untuk Memasak yang Digunakan Sebagian Besar Keluarga di Kecamatan Setu, 2021
Number of Villages/Kelurahan by Type of Cooking Fuel Used by Majority Family in Setu District, 2021

Jenis Bahan Bakar untuk Memasak <i>Type of Cooking Fuel</i>	2021
(1)	(2)
Listrik/ <i>Electric</i>	2
Elpiji 5,5 kg/ <i>Blue Gas 5.5 kg-LPG</i>	4
Elpiji 12 kg/ <i>12 kg-LPG</i>	6
Elpiji 3 kg/ <i>3 kg-LPG</i>	6
Gas Kota/ <i>City Gas</i>	-
Biogas/ <i>Biogas</i>	-
Minyak Tanah/ <i>Kerosene</i>	1
Briket/ <i>Briquettes</i>	-
Arang/ <i>Charcoal</i>	-
Kayu Bakar/ <i>Firewood</i>	-
Lainnya/ <i>Others</i>	-

Sumber/*Source*: Badan Pusat Statistik, Pendataan Potensi Desa (Podes)/*BPS-Statistics Indonesia, Village Potential Data Collecting*

4.4 AGAMA DAN SOSIAL LAINNYA RELIGION AND OTHER SOCIAL AFFAIRS

Tabel 4.4.1 Jumlah Tempat Peribadatan Menurut Desa/Kelurahan di Kecamatan Setu, 2023
Table Number of Worship Places by Villages/Kelurahan in Setu District, 2023

Desa/Kelurahan Village/Kelurahan	Masjid Mosque	Mushola Pray Room	Gereja Protestan Protestant Church	Gereja Katholik Catholic Church	Pura Temple	Vihara
(1)	(2)	(3)	(4)	(5)	(6)	(7)
Kranggan	6	17	–	–	–	–
Muncul	5	15	–	–	–	–
Kademangan	8	18	–	–	–	–
Setu	10	18	1	–	–	–
Babakan	7	11	–	–	–	–
Bakti Jaya	14	14	2	–	–	1
Kecamatan Setu	50	93	3	–	–	1

Sumber/Source: Kantor Kelurahan se-Kecamatan Setu Kota Tangerang Selatan/ Kelurahan Office in Setu District, Tangerang Selatan Municipality

Tabel 4.4.2
Table

Keberadaan Fasilitas/Upaya Antisipasi/Mitigasi Bencana Alam Menurut Desa/Kelurahan di Kecamatan Setu, 2021
Existence of Facilities/Efforts for Anticipation/Mitigation of Natural Disasters by Villages/Kelurahan by Villages/Kelurahan in Setu District, 2021

Desa/Kelurahan <i>Village/Kelurahan</i>	Sistem Peringatan Dini Bencana Alam <i>Natural Disaster Early Warning System</i>	Sistem Peringatan Dini Khusus Tsunami <i>Tsunami Early Warning System</i>	Perlengkapan Keselamatan <i>Safety Equipment</i>
(1)	(2)	(3)	(4)
Kranggan	Tidak ada	Bukan Wilayah Potensi Tsunami	Tidak ada
Muncul	Tidak ada	Bukan Wilayah Potensi Tsunami	Tidak ada
Kademangan	Tidak ada	Bukan Wilayah Potensi Tsunami	Tidak ada
Setu	Tidak ada	Bukan Wilayah Potensi Tsunami	Tidak ada
Babakan	Ada	Bukan Wilayah Potensi Tsunami	Tidak ada
Bakti Jaya	Tidak ada	Bukan Wilayah Potensi Tsunami	Tidak ada

Lanjutan Tabel/*Continued Table 4.4.4*

Desa/Kelurahan <i>Village/Kelurahan</i>	Rambu-Rambu dan Jalur Evakuasi Bencana <i>Sign and Evacuation Route</i>	Pembuatan, Perawatan, atau Normalisasi: Sungai, Kanal, Tanggul, Parit, Drainase, Waduk, Pantai, dll <i>Manufacture, Maintenance, or Normalization: Rivers, Canals, Embankment, etc</i>
(1)	(5)	(6)
Kranggan	Tidak ada	Tidak ada
Muncul	Tidak ada	Tidak ada
Kademangan	Tidak ada	Tidak ada
Setu	Tidak ada	Tidak ada
Babakan	Tidak ada	Ada
Bakti Jaya	Tidak ada	Ada

Sumber/*Source*: Badan Pusat Statistik, Pendataan Potensi Desa (Podes)/*BPS-Statistics Indonesia, Village Potential Data Collecting*

Tabel
Table 4.4.3

Banyaknya Desa/Kelurahan yang Memiliki Kelompok Kegiatan Olahraga Menurut Jenis Olahraga dan Ketersediaan Fasilitas/Lapangan Olahraga di Kecamatan Setu, 2023
Number of Villages/Kelurahan Having Sport Activities Groups by Type of Sport and Availability of Sport Facilities/Fields in Setu District, 2023

Jenis Olahraga <i>Type of Sport</i>	Kondisi Fasilitas/Lapangan Olahraga <i>Condition of Sport Facilities/Fields</i>			Tidak Ada Fasilitas/ Lapangan Olahraga <i>No Sport Facilities/ Fields</i>
	Baik	Rusak Sedang	Rusak Parah	
(1)	(2)	(3)	(4)	(5)
Sepak Bola/ <i>Soccer</i>	5	1	-	-
Bola Voli/ <i>Volley Ball</i>	5	1	-	-
Bulu Tangkis/ <i>Badminton</i>	6	-	-	-
Bola Basket/ <i>Basket Ball</i>	3	1	-	2
Tenis Lapangan/ <i>Court Tennis</i>	4	-	-	2
Tenis Meja/ <i>Table Tennis</i>	5	-	-	1
Futsal	4	-	1	1
Renang/ <i>Swimming</i>	3	-	-	3
Bela Diri/ <i>Martial Arts</i>	4	1	-	1
Bilyard/ <i>Billiards</i>	2	-	-	4
Fitnes, Aerobik, dll/ <i>Fitness, Aerobics, etc</i>	3	1	-	2
Lainnya/ <i>Others</i>	-	-	-	6

Catatan/*Note*: ...

Sumber/*Source*: Badan Pusat Statistik, Pendataan Potensi Desa (Podes)/BPS-Statistics Indonesia, Village Potential Data Collecting

<https://tangselkota.bps.go.id>

5

PERTANIAN Agriculture



Luas Panen Pertanian di Kecamatan Setu, 2023

*Agricultural Harvest Area in Setu District,
2023*

**Bayam
Spinach**



12 ha

**Kacang Panjang
Long Beans**



4 ha

**Kangkung
Water Spinach**



12 ha

PENJELASAN TEKNIS

1. Pengumpulan data Statistik Pertanian (ST) diselenggarakan oleh Badan Pusat Statistik Bekerja sama dengan Direktorat Jenderal Tanaman Pangan, Kementerian Pertanian.
2. Pengumpulan data luas lahan sawah dilakukan setiap tahun oleh KCD dengan menggunakan formulir SPLahan. Data luas lahan sawah yang dilaporkan adalah kondisi akhir tahun yang berada di wilayah administrasi kecamatan mencakup lahan yang diusahakan oleh rumah tangga, perusahaan, pemerintah, dan lain-lain.
3. Survei Pertanian Hortikultura (SPH) diselenggarakan oleh Badan Pusat Statistik bekerja sama dengan Direktorat Jendral Hortikultura, Kementerian Pertanian.
4. Metode yang digunakan dalam survei ini, adalah metode pencacahan lengkap terhadap seluruh kecamatan di Indonesia dan dilaporkan secara rutin bulanan untuk SPH-SBS dan triwulanan untuk SPH-BST, SPHTBF, SPH-TH oleh mantra tani/KCD.

TECHNICAL NOTES

1. *The collection of Agricultural Statistics (ST) data is conducted by the Central Bureau of Statistics in collaboration with the Directorate General of Food Crops, Ministry of Agriculture.*
2. *The collection of paddy field area data is conducted annually by KCD using the SPLahan form. The reported paddy field area data is the end-of-year condition within the administrative area of the sub-district, covering land cultivated by households, companies, government, and others.*
3. *The Horticultural Crop Survey (SPH) is conducted by the Central Bureau of Statistics in collaboration with the Directorate General of Horticulture, Ministry of Agriculture.*
4. *The method used in this survey is a complete enumeration of all districts in Indonesia and is reported on a monthly basis for SPH-SBS and quarterly for SPH-BST, SPHTBF, and SPH-TH by mantra tani/KCD*

ULASAN

Secara umum seluruh kecamatan di Kota Tangerang Selatan bukanlah wilayah sentra pertanian. tetapi walaupun begitu, masih ada produk-produk pertanian, khususnya hortikultura, tanaman hias dan biofarmaka yang diproduksi di wilayah ini.

Luas panen tanaman biofarmaka terluas adalah Lengkuas sebesar 1.365 meter persegi, dan produksi yang paling banyak adalah komoditas serai sebesar 31.500 kg selama tahun 2023.

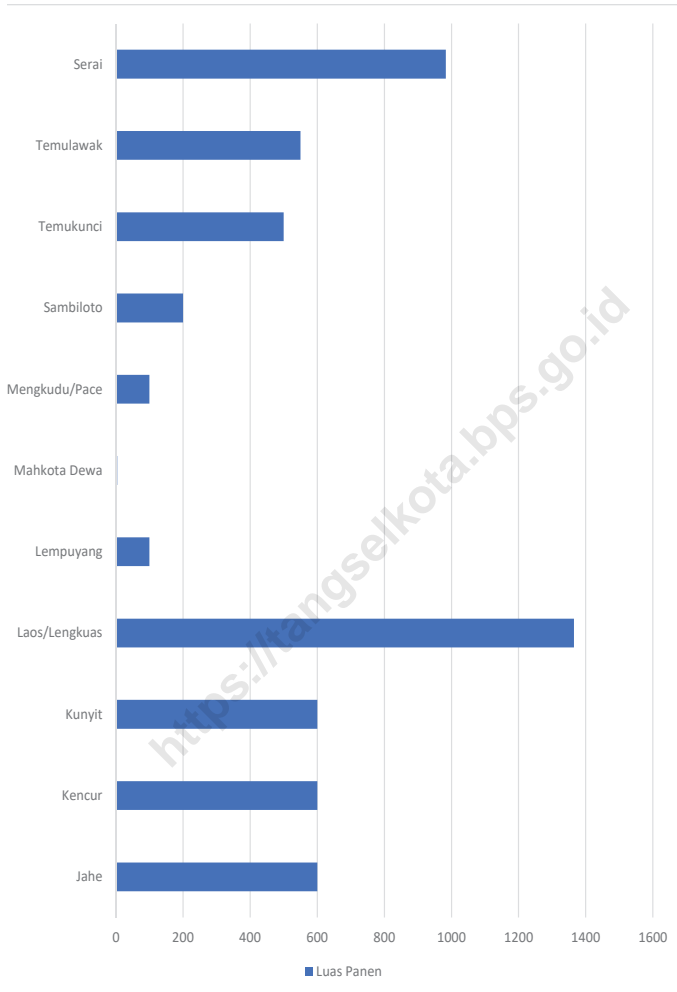
Luas Panen tanaman Hortikultura yang paling banyak adalah kangkung dan bayam, sebesar 12 hektar dan produksi panen paling banyak adalah kangkung sebanyak 148 kuintal selama tahun 2023.

DESCRIPTION

Generally, all Districts in Tangerang Selatan Municipality are not agricultural centers. However, despite that, there are still agricultural products, especially horticulture, ornamental plants, and medicinal plant, produced in this region.

The largest harvested area for biopharmaceutical plants is for laos (galangal), at 1,365 square meters, and the highest production is for lemongrass, at 31,500 kg in 2023.

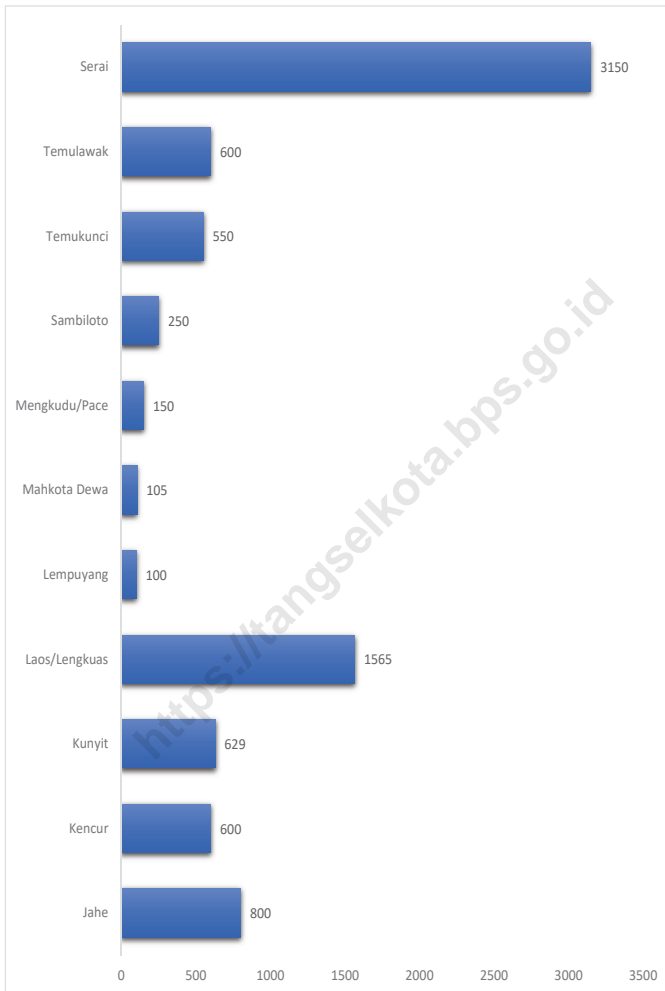
The largest harvested area for horticultural crops is for water spinach and spinach, at 12 hectares, and the highest harvest production is for water spinach, at 148 quintals in 2023.



Sumber/Source : Badan Pusat Statistik, Statistik Pertanian Hortikultura SPH-SBS/BPS-Statistics Indonesia, Agricultural Statistic for Horticulture SPH-SBS

Gambar 5.1
Figures

Luas Panen Tanaman Biofarmaka Menurut Jenis Tanaman di Kecamatan Setu (m2),2023
Harvested Area of Medicinal Plants by Kind of Plant in Setu District (m2),2023



Sumber/Source : Badan Pusat Statistik, Statistik Pertanian Hortikultura SPH-SBS/BPS-Statistics Indonesia, Agricultural Statistic for Horticulture SPH-SBS

Gambar 5.2
Figures

Produksi Tanaman Biofarmaka Menurut Jenis Tanaman di Kecamatan Setu (kg), 2023
Production of Medicinal Plants by Kind of Plant in Setu District (kg),2023

Tabel 5.1
Table

Luas Panen Tanaman Sayuran dan Buah-buahan Semusim Menurut Jenis Tanaman di Kecamatan Setu (ha), 2020–2023
Harvested Area of Seasonal Vegetables and Fruits by Kind of Plant in Setu District (ha), 2020–2023

Jenis Tanaman Kind of Plants	2020	2021	2022	2023
(1)	(2)	(3)	(4)	(5)
Sayuran/Vegetables:				
Bawang Daun/ Scallion	-	-	-	-
Bawang Merah/ Shallots	2	-	1	1
Bawang Putih/ Garlic	-	-	-	-
Bayam/ Spinach	12	12	12	12
Buncis/ string bean	-	-	-	-
Cabai Besar/ Chili/Big chili	1	-	2	-
Cabai Rawit/ Chili/Cayenne Pepper	-	-	12	-
Jamur/ Mushrooms (m ² / m ²)	-	-	-	-
Kacang Panjang/ Long Beans	3	6	2	4
Kangkung/ Water Spinach	12	12	12	12
Kembang Kol/ Cauliflower	-	-	-	-
Kentang/ Potato	-	-	-	-
Ketimun/ Cucumber	-	-	1	-
Terung/ Eggplant	2	5	3	1
Buah–buahan/Fruits:				
Semangka/ Water Melon	3	-	-	-
Stroberi/ Strawberry	-	-	-	-
Tomat/ Tomato	-	-	-	-

Sumber/Source: Badan Pusat Statistik, Statistik Pertanian Hortikultura SPH-SBS/BPS-Statistics Indonesia, Agricultural Statistic for Horticulture SPH-SBS

Tabel
Table 5.2

Produksi Tanaman Sayuran dan Buah-buahan Semusim Menurut Jenis Tanaman di Kecamatan Setu (kuintal), 2020–2023
Production of Seasonal Vegetables and Fruits by Kind of Plant in Setu District (quintal), 2020–2023

Jenis Tanaman Kind of Plants	2020	2021	2022	2023
(1)	(2)	(3)	(4)	(5)
Sayuran/Vegetables:				
Bawang Daun/ <i>Scallion</i>	-	-	-	-
Bawang Merah/ <i>Shallots</i>	4	-	2	2
Bawang Putih/ <i>Garlic</i>	-	-	-	-
Bayam/ <i>Spinach</i>	78	36	51	53
Buncis/ <i>string bean</i>	-	-	-	-
Cabai Besar/ <i>Chili/Big chili</i>	-	-	-	-
Cabai Rawit/ <i>Chili/Cayenne Pepper</i>	-	-	-	-
Jamur Tiram/ <i>King Oyster Mushrooms (kg/ kg)</i>	-	-	-	-
Kacang Panjang/ <i>Long Beans</i>	26	17	10	13
Kangkung/ <i>Water Spinach</i>	48	45	58	148
Kembang Kol/ <i>Cauliflower</i>	-	-	-	-
Kentang/ <i>Potato</i>	-	-	-	-
Ketimun/ <i>Cucumber</i>	-	-	15	1
Terung/ <i>Eggplant</i>	5	7	3	1
Buah–buahan/Fruits:				
Semangka/ <i>Water Melon</i>	6	-	-	-
Stroberi/ <i>Strawberry</i>	-	-	-	-
Tomat/ <i>Tomato</i>	-	-	-	-

Sumber/Source: Badan Pusat Statistik, Statistik Pertanian Hortikultura SPH-SBS/BPS-Statistics Indonesia, Agricultural Statistic for Horticulture SPH-SBS

Tabel
Table 5.3

**Luas Panen Tanaman Biofarmaka Menurut Jenis Tanaman
di Kecamatan Setu (m²), 2020–2023**
**Harvested Area of Medicinal Plants by Kind of Plant in Setu
District (m²), 2020–2023**

Jenis Tanaman Kind of Plants	2020	2021	2022	2023
(1)	(2)	(3)	(4)	(5)
Dlingo/Dringo/ <i>Calamus</i>	-	-	-	-
Jahe/ <i>Ginger</i>	80	380	400	600
Kapulaga/ <i>Java Cardamom</i>	100	-	-	-
Keji Beling/ <i>Verbenaceae</i>	-
Kencur/ <i>East Indian Galangal</i>	100	200	200	600
Kunyit/ <i>Turmeric</i>	200	350	400	600
Laos/Lengkuas/ <i>Galanga</i>	1.000	1.400	1.150	1.365
Lempuyang/ <i>Zingiber Aromaticum</i>	-	-	50	100
Lidah Buaya/ <i>Aloevera</i>	-	-	-	-
Mahkota Dewa/ <i>Phaleria Macrocarpa</i>	-	-	105	4
Mengkudu/Pace/ <i>Indian Mulberry</i>	200	-	175	100
Sambiloto/ <i>King of Bitter</i>	-	-	-	200
Temuireng/ <i>Black Turmeric</i>	-	-	-	-
Temukunci/ <i>Chinese Keys</i>	-	200	200	500
Temulawak/ <i>Java Turmeric</i>	-	100	100	550
Jeruk Nipis/ <i>Lime</i>	-	-	-	-
Serai/ <i>Lemongrass</i>	-	500	450	983

Sumber/Source: Badan Pusat Statistik, Statistik Pertanian Hortikultura SPH-TBF/BPS-Statistics Indonesia, *Agricultural Statistic for Horticulture SPH-TBF*

Tabel 5.4 **Produksi Tanaman Biofarmaka Menurut Jenis Tanaman di Kecamatan Setu (kg), 2020–2023**
Table **Production of Medicinal Plants by Kind of Plant in Setu District (kg), 2020–2023**

Jenis Tanaman Kind of Plants	2020	2021	2022	2023
(1)	(2)	(3)	(4)	(5)
Dlingo/Dringo/ <i>Calamus</i>	-	-	-	-
Jahe/ <i>Ginger</i>	80	367	400	800
Kapulaga/ <i>Java Cardamom</i>	40	-	-	-
Keji Beling/ <i>Verbenaceae</i>	-
Kencur/ <i>East Indian Galangal</i>	70	201	200	600
Kunyit/ <i>Turmeric</i>	180	350	400	629
Laos/Lengkuas/ <i>Galanga</i>	450	1.400	1.150	1.565
Lempuyang/ <i>Zingiber Aromaticum</i>	-	-	50	100
Lidah Buaya/ <i>Aloevera</i>	-	-	-	-
Mahkota Dewa/ <i>Phaleria Macrocarpa</i>	-	-	1.260	105
Mengkudu/Pace/ <i>Indian Mulberry</i>	140	-	175	150
Sambiloto/ <i>King of Bitter</i>	-	-	-	250
Temuireng/ <i>Black Turmeric</i>	-	-	-	-
Temukunci/ <i>Chinese Keys</i>	-	200	200	550
Temulawak/ <i>Java Turmeric</i>	-	100	100	600
Jeruk Nipis/ <i>Lime</i>	-	-	-	-
Serai/ <i>Lemongrass</i>	-	1.500	1.350	3.150

Sumber/Source: Badan Pusat Statistik, Statistik Pertanian Hortikultura SPH-TBF/BPS-Statistics Indonesia, *Agricultural Statistic for Horticulture SPH-TBF*

Tabel
Table 5.5

**Luas Panen Tanaman Hias Menurut Jenis Tanaman di
Kecamatan Setu (m²), 2020–2023**
**Harvested Area of Ornamental Plants by Kind of Plant in
Setu District (m²), 2020–2023**

Jenis Tanaman Kind of Plants	2020	2021	2022	2023
(1)	(2)	(3)	(4)	(5)
Anggrek/ <i>Orchid</i>	7.000	-	-	-
Anggrek Potong/Cut <i>Orchid</i>	-	1.000	1.000	1.100
Anggrek Pot/ <i>Orchid Potted Orchid</i>	-	2.000	6.000	-
Bromelia/ <i>Bromelia</i>	-	-	-	-
Bugenvil/ <i>Bugenvil</i>	-	-	-	-
Puring/ <i>Croton</i>	-	-	-	-

Sumber/Source: Badan Pusat Statistik, Statistik Pertanian Hortikultura SPH-TH/BPS-Statistics Indonesia, Agricultural Statistik for Horticulture SPH-TH

Tabel 5.6 **Produksi Tanaman Hias Menurut Jenis Tanaman di Kecamatan Setu (tangkai), 2021–2023**
Table **Production of Ornamental Plants by Kind of Plant n Setu District (stalks), 2021–2023**

Jenis Tanaman Kind of Plants	2021	2022	2023
(1)	(2)	(3)	(4)
Anggrek Potong/Cut Orchid	4.000	5.000	3.200
Anggrek Pot/Potted Orchid(pohon/ tree)	20.000	24.000	-
Bromelia/ Bromelia (pohon/ tree)	-	-	-
Bugenvil/ Bugenvil (pohon/ tree)	-	-	-
Puring/ Croton(pohon/ tree)	-	-	-

Sumber/Source: Badan Pusat Statistik, Statistik Pertanian Hortikultura SPH-TH/BPS-Statistics Indonesia, Agricultural Statistik for Horticulture SPH-TH

Tabel 5.7
Table

**Produksi Buah-Buahan Menurut Jenis Tanaman di
Kecamatan Setu (kuintal), 2020–2023**
**Production of Annual Fruits by Kind of Plant in Setu District
(quintal), 2020–2023**

Jenis Tanaman <i>Kind of Plants</i>	2020	2021	2022	2023
(1)	(2)	(3)	(4)	(5)
Alpukat/ <i>Avocado</i>	1.395	298	166	40
Anggur/ <i>Grape</i>	-	-	-	300
Belimbing/ <i>Star Fruit</i>	107	66	2	-
Duku/Langsar/Kokosan/ <i>Duku</i>	194	36	15	-
Durian/ <i>Durian</i>	194	1.074	27	351
Jambu Air/ <i>Water Apple</i>	254	22	8	2
Jambu Biji/ <i>Guava</i>	171	40	64	151
Jengkol/ <i>Jengkol</i>	-	-	-	1
Mangga/ <i>Mango</i>	190	113	-	13
Manggis/ <i>Mangosteen</i>	86	53	10	2
Nangka/Cempedak/ <i>Jackfruit</i>	338	325	20	211
Nenas/ <i>Pineapple</i>	11	154	82	2
Pepaya/ <i>Papaya</i>	1.030	869	1.490	215
Pisang/ <i>Banana</i>	6.240	240	750	93
Rambutan/ <i>Rambutan</i>	-	102	112	1.262
Salak/ <i>Snakefruit</i>	124	-	-	1
Sawo/ <i>Sapodilla/Sawo</i>	-	37	80	2
Sirsak/ <i>Soursop</i>	-	-	-	61
Sukun/ <i>Breadfruit</i>	1.112	-	-	6
Buah naga/ <i>Dragon fruit</i>	-	-	-	150
Lemon	-	-	-	54

Sumber/Source: Badan Pusat Statistik, Statistik Pertanian Hortikultura SPH-BST/BPS-Statistics Indonesia, *Agricultural Statistic for Horticulture SPH-BST*

Tabel 5.8 **Produksi Sayuran Tahunan Menurut Jenis Tanaman di Kecamatan Setu (kuintal), 2020–2023**
Table **Production of Annual Vegetables by Kind of Plant in Setu District (kuintal), 2020–2023**

Jenis Tanaman <i>Kind of Plants</i>	2020	2021	2022	2023
(1)	(2)	(3)	(4)	(5)
Bawang Daun/ <i>Scallion</i>	4	-	-	-
Bawang Merah/ <i>Shallots</i>	-	-	2	2
Bawang Putih/ <i>Garlic</i>	78	-	-	-
Bayam/ <i>Spinach</i>	-	36	51	53
Kacang Panjang/ <i>Long Beans</i>	26	17	10	-
Kangkung/ <i>Water Spinach</i>	48	45	58	148
Kembang Kol/ <i>Cauliflower</i>	-	-	-	-
Kentang/ <i>Potato</i>	-	-	-	-
Ketimun/ <i>Cucumber</i>	-	-	15	1
Semangka/ <i>Water Melon</i>	6	-	-	-
Stroberi/ <i>Strawberry</i>	-	-	-	-
Terung/ <i>Eggplant</i>	5	7	3	1

Sumber/Source: Badan Pusat Statistik, Statistik Pertanian Hortikultura SPH-BST/BPS-Statistics Indonesia, Agricultural Statistic for Horticulture SPH-BST

6

PARIWISATA, TRANSPORTASI, DAN KOMUNIKASI

Tourism, Transportation, & Communication



**Jumlah BTS di Kecamatan Setu sebanyak 24 BTS,
dan kelurahan Bakti Jaya merupakan kelurahan
dengan BTS terbanyak yaitu 7 BTS**

*Setu District has 24 BTS, and Kelurahan Bakti Jaya has the most BTS
with a total of 7 units*

PENJELASAN TEKNIS

TECHNICAL NOTES

- | | |
|--|---|
| <p>1. Konsep dan definisi pariwisata mengikuti rekomendasi World Tourism Organization (WTO) dan International Union of Office Travel Organization (IUOTO).</p> | <p>1. <i>The concepts and definitions of tourism adhere to the guidelines provided by the World Tourism Organization (WTO) and the International Union of Official Travel Organizations (IUOTO).</i></p> |
| <p>2. Wisatawan mancanegara adalah setiap pengunjung yang mengunjungi suatu negara di luar tempat tinggalnya, didorong oleh satu atau beberapa keperluan tanpa bermaksud memperoleh penghasilan di tempat yang dikunjungi dan lamanya kunjungan tersebut tidak lebih dari satu tahun (12 bulan).</p> | <p>2. <i>A foreign tourist is defined as any individual visiting a country other than their own, motivated by leisure, business, or other purposes, without the intention of being employed in the visited country and with a stay not exceeding twelve months.</i></p> |
| <p>3. Rata-rata lama tinggal adalah rata-rata waktu tinggal wisatawan mancanegara di Indonesia untuk satu kali kunjungan.</p> | <p>3. <i>Average length of stay refers to the average duration of a foreign tourist's visit to Indonesia.</i></p> |
| <p>4. Penerimaan negara dari wisatawan mancanegara adalah hasil kali antara rata rata pengeluaran wisman per kunjungan dengan jumlah kunjungan wisman.</p> | <p>4. <i>Foreign tourist receipts represent the total amount of money spent by foreign tourists in a destination, calculated by multiplying the average expenditure per visit by the total number of visits.</i></p> |
| <p>5. Akomodasi ialah suatu usaha yang menggunakan suatu bangunan atau sebagian bangunan yang disediakan secara khusus, dan setiap orang dapat menginap,</p> | <p>5. <i>Accommodation refers to any establishment that provides lodging, meals, and other services to guests in exchange for payment, utilizing a building</i></p> |

makan serta memperoleh pelayanan dan fasilitas lainnya dengan pembayaran. Akomodasi dibedakan antara hotel dan akomodasi lainnya.

or part of a building for this purpose. Accommodations can be categorized into hotels and other types of lodging.

<https://tangselkota.bps.go.id>

ULASAN

Secara umum kecamatan Setu, transportasi paling dominan yang ditempuh oleh warga hanya jalur darat saja, tidak ada wilayah sulit dan wilayah yang harus dilalui melalui jalur lainnya. sebagian besar jalan wilayah di kecamatan setu sudah aspal/beton.

Infrastruktur komunikasi di kecamatan setu terdapat 24 BTS yang tersebar di bebrbagai kelurahan (lihat tabel 6.3.1)

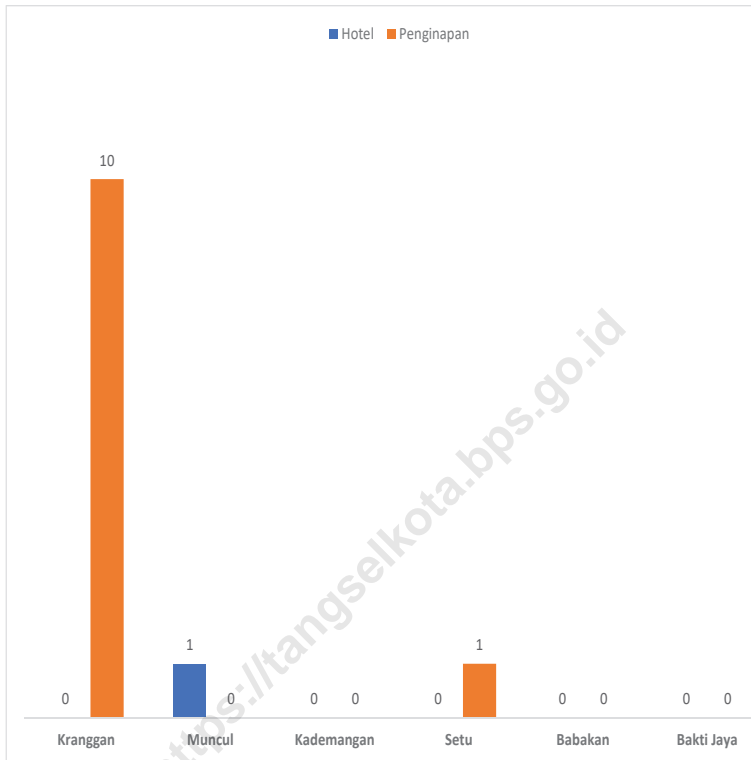
Jumlah sarana akomodasi berupa hotel dan penginapan di wilayah kecamatan setu adalah, 1 Hotel dan 11 penginapan lainnya (lihat tabel 6.1.1)

DESCRIPTION

Generally, in Setu District, the most dominant mode of transportation used by residents is land transportation. There are no difficult areas or areas that require other modes of transportation. Most roads in Setu District are already paved with asphalt or concrete.

In terms of communication infrastructure, there are 24 BTS (base transceiver stations) scattered across various villages (see Table 6.3.1).

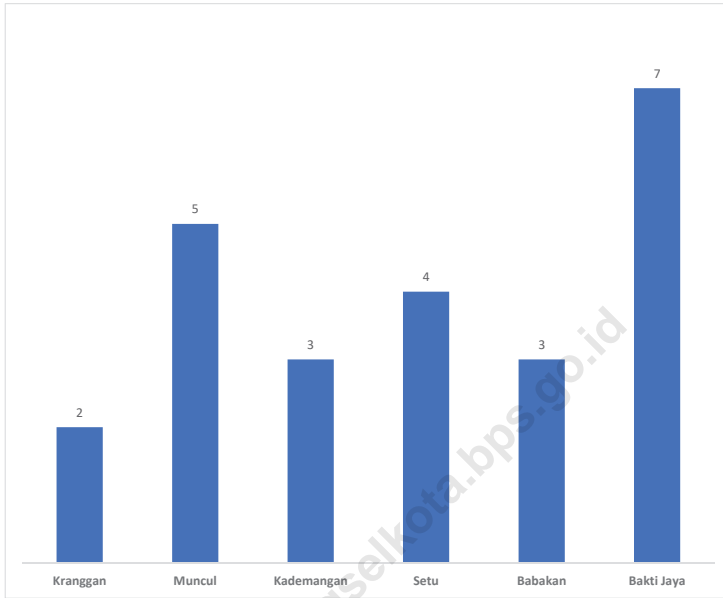
The number of accommodation facilities such as hotels and inns in Setu District is 1 hotel and 11 inn (see Table 6.1.1).



Sumber/Source : Kantor Kelurahan se-Kecamatan Setu Kota Tangerang Selatan/ Kelurahan Office in Setu District, Tangerang Selatan Municipality

Gambar
Figures 6.1

Jumlah Sarana Akomodasi Menurut Kelurahan dan Jenis Akomodasi di Kecamatan Setu, 2023
Number of Accomodation Facilities by Kelurahan and Type of Accomodation in Setu District, 2023



Sumber/Source : Badan Pusat Statistik, Pendataan Potensi Desa (Podes)/BPS-Statistics Indonesia, Village Potential Data Collecting

Gambar
Figures 6.2

Jumlah Menara Telepon seluler Menurut Kelurahan di Kecamatan Setu, 2023
Number of Base Transceiver Station (BTS) by Kelurahan in Setu District, 2023

6.1 PARIWISATA TOURISM

Tabel 6.1.1 Jumlah Sarana Akomodasi Menurut Kelurahan dan Jenis Akomodasi di Kecamatan Setu, 2023
Table *Number of Accomodation Facilities by Kelurahan and Type of Accomodation in Setu District, 2023*

Desa/Kelurahan <i>Village/Kelurahan</i>	Hotel <i>Hotel</i>	Penginapan <i>Inn</i>
(1)	(2)	(3)
Kranggan	–	10
Muncul	1	–
Kademangan	–	–
Setu	–	1
Babakan	–	–
Bakti Jaya	–	–
Kecamatan Setu	1	11

Sumber/Source: Kantor Kelurahan se-Kecamatan Setu Kota Tangerang Selatan/ Kelurahan Office in Setu District, Tangerang Selatan Municipality

6.2 TRANSPORTASI TRANSPORTATION

Tabel 6.2.1 Prasarana dan Sarana Transportasi Antardesa/Kelurahan Menurut Desa/Kelurahan di Kecamatan Setu, 2021
Table *Inter-Villages/Kelurahan Transportation Infrastructure and Facilities by Villages/Kelurahan in Setu District, 2021*

Desa/Kelurahan <i>Village/Kelurahan</i>	Jenis Prasarana Transportasi <i>Type of Transportation Infrastructure</i>	Keberadaan Angkutan Umum <i>Availability of Public Transportation</i>
(1)	(2)	(3)
Kranggan	Darat	Ada, dengan trayek tetap
Muncul	Darat	Ada, dengan trayek tetap
Kademangan	Darat	Ada, dengan trayek tetap
Setu	Darat	Ada, dengan trayek tetap
Babakan	Darat	Ada, dengan trayek tetap
Bakti Jaya	Darat	Ada, dengan trayek tetap

Lanjutan Tabel/*Continued Table 6.2.1*

Desa/Kelurahan Village/Kelurahan	Jenis Permukaan Jalan Darat Terluas Type of The Widest Road Surface	Dapat Dilalui Kendaraan Bermotor Roda 4 atau Lebih Passable by Vehicle with 4 or more Wheels
(1)	(4)	(5)
Kranggan	Aspal/beton	Sepanjang tahun
Muncul	Aspal/beton	Sepanjang tahun
Kademangan	Aspal/beton	Sepanjang tahun
Setu	Aspal/beton	Sepanjang tahun
Babakan	Aspal/beton	Sepanjang tahun
Bakti Jaya	Aspal/beton	Sepanjang tahun

Sumber/*Source*: Badan Pusat Statistik, Pendataan Potensi Desa (Podes)/BPS-Statistics Indonesia, *Village Potential Data Collecting*

6.3 KOMUNIKASI COMMUNICATION

Tabel 6.3.1 Jumlah Menara Telepon seluler dan Operator Layanan Komunikasi Telepon Seluler Menurut Kelurahan di Kecamatan Setu, 2023
Number of Base Transceiver Station (BTS) and Cellular Phone Communication Service Operators by Kelurahan in Setu District, 2023

Desa/Kelurahan Village/Kelurahan	Jumlah Menara Telepon seluler Number of Base Transceiver Station (BTS)	Jumlah Operator Layanan Komunikasi Telepon Seluler Cellular Phone Communication Service Operators
(1)	(2)	(3)
Kranggan	2	7
Muncul	5	7
Kademangan	3	7
Setu	4	7
Babakan	3	7
Bakti Jaya	7	7
Kecamatan Setu	24	

Sumber/Source: Kantor Kelurahan se-Kecamatan Setu Kota Tangerang Selatan/ Kelurahan Office in Setu District, Tangerang Selatan Municipality

Tabel
Table 6.3.2

Kekuatan Sinyal Telepon Seluler dan Jenis Sinyal Internet Telepon Seluler Menurut Desa/Kelurahan di Kecamatan Setu, 2021
The Strenght of Celular Phone Signal by Villages/Kelurahan in Setu District, 2021

Desa/Kelurahan Village/Kelurahan	Kekuatan Sinyal Telepon Seluler <i>The Strenght of Celular Phone Signal</i>	Jenis Sinyal Internet Telepon Seluler <i>Type of Celular Phone Signal</i>
(1)	(2)	(3)
Kranggan	Sinyal Sangat Kuat	4G/LTE
Muncul	Sinyal Sangat Kuat	4G/LTE
Kademangan	Sinyal Sangat Kuat	4G/LTE
Setu	Sinyal Sangat Kuat	4G/LTE
Babakan	Sinyal Sangat Kuat	4G/LTE
Bakti Jaya	Sinyal Sangat Kuat	4G/LTE

Sumber/Source: Badan Pusat Statistik, Pendataan Potensi Desa (Podes)/BPS-Statistics Indonesia, Village Potential Data Collecting

7

PERBANKAN, KOPERASI, DAN PERDAGANGAN

Banking, Cooperative, & Trade

Jumlah Fasilitas Perdagangan di Kecamatan Setu
Number of commercial facilities in Setu District

JUMLAH RESTORAN

Number of Restaurant

5

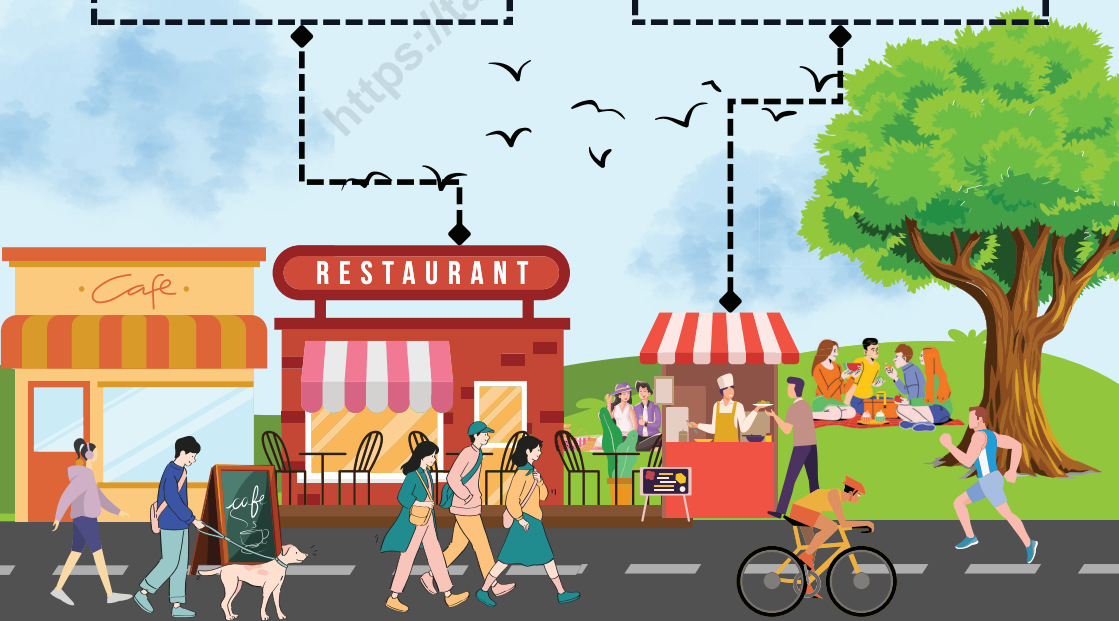
RESTORAN
Restaurant

JUMLAH PASAR

Number of Market

8

Pasar
Market



Sumber/ Source : Kantor Kelurahan se-Kecamatan Setu Kota Tangerang Selatan
Kelurahan Office in Setu District, Tangerang Selatan Municipality

PENJELASAN TEKNIS**TECHNICAL NOTES**

1. Kantor bank terdiri dari Kantor Cabang (KC), Kantor Cabang Pembantu (KCP), dan kantor di bawah KCP.
 2. Kelompok pertokoan adalah kumpulan dari beberapa toko yang berada dalam satu area atau bangunan yang sama. Toko-toko ini biasanya menjual berbagai macam produk, mulai dari kebutuhan sehari-hari hingga barang-barang khusus. Ciri khas kelompok pertokoan adalah adanya kesamaan konsep atau tema yang menyatukan toko-toko di dalamnya.
 3. Pasar tanpa bangunan, atau sering disebut pasar tradisional, adalah tempat berbelanja yang tidak memiliki bangunan permanen. Kegiatan jual beli dilakukan di area terbuka, seperti jalan, lapangan, atau lahan kosong.
 4. Pasar dengan bangunan permanen memiliki struktur bangunan yang kokoh dan tahan lama. Bangunan ini biasanya dilengkapi dengan fasilitas yang lebih lengkap, seperti tempat parkir, toilet, dan area kuliner. Pasar jenis ini dapat berupa pasar tradisional yang telah direnovasi atau pasar modern yang dibangun dari awal.
1. *A bank office consists of a Branch Office (KC), a Sub-Branch Office (KCP), and offices under KCP.*
 2. *Shopping Complex is a collection of several shops located in the same area or building. These shops usually sell a variety of products, ranging from daily necessities to specialty items. A characteristic of a group of shops is the presence of a common concept or theme that unites the shops within it.*
 3. *Market without Permanent Building, or often called a traditional market, is a shopping place that does not have a permanent building. Buying and selling activities are carried out in open areas, such as streets, fields, or vacant land.*
 4. *market with a permanent building has a strong and durable building structure. The building is usually equipped with more complete facilities, such as parking lots, toilets, and culinary areas. This type of market can be a renovated traditional market or a modern market built from scratch.*

5. Pasar dengan Bangunan Semipermanen Pasar dengan bangunan semi permanen memiliki struktur bangunan yang tidak sekuat bangunan permanen, tetapi lebih baik daripada pasar tanpa bangunan. Bangunan ini biasanya terbuat dari bahan-bahan yang mudah dibongkar pasang, seperti kayu atau seng.
 6. Minimarket adalah toko kecil yang menjual berbagai macam produk kebutuhan sehari-hari. Produk yang dijual di minimarket biasanya dikemas dalam ukuran yang lebih kecil dan praktis. Minimarket biasanya buka selama 24 jam dan terletak di lokasi yang strategis
 7. Restoran atau rumah makan adalah tempat yang menyediakan makanan dan minuman untuk dikonsumsi di tempat atau dibawa pulang. Restoran dan rumah makan memiliki berbagai macam konsep, mulai dari restoran cepat saji hingga restoran mewah. Perbedaan utama antara restoran dan rumah makan terletak pada tingkat formalitas dan jenis makanan yang disajikan.
5. *Market with a semi-permanent building has a building structure that is not as strong as a permanent building, but is better than an open-air market. These buildings are usually made of materials that are easy to assemble and disassemble, such as wood or zinc.*
 6. *Minimarket is a small store that sells a variety of everyday products. Products sold in minimarkets are usually packaged in smaller and more practical sizes. Minimarkets are usually open 24 hours and are located in strategic locations.*
 7. *Restaurant/Food Stall is a place that provides food and drinks for consumption on the premises or for takeaway. Restaurants and eateries have a variety of concepts, ranging from fast food restaurants to fine dining restaurants. The main difference between restaurants and eateries lies in the level of formality and the type of food served.*

ULASAN**DESCRIPTION**

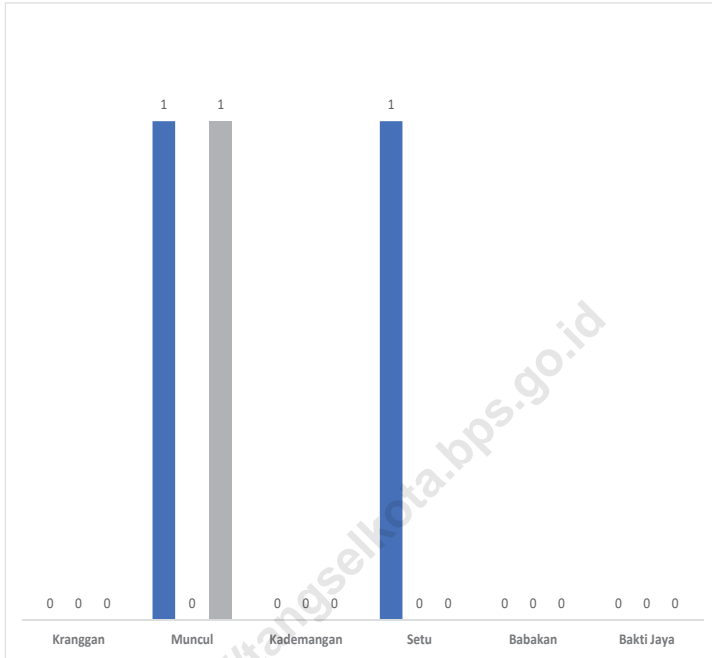
Jumlah kantor bank di kecamatan Setu tahun 2023 sebanyak 2 Bank Umum Pemerintah, dan 1 Bank Perkreditan Rakyat.

The number of bank offices in Setu District in 2023 was 2 Government banks and 1 rural bank.

Jumlah pasar yang ada di kecamatan Setu sebanyak 1 pasar dengan bangunan permanen, 1 pasar dengan bangunan semi permanen dan 6 pasar tanpa bangunan.

There is 1 permanent market, 1 semi-permanent market, and 6 traditional markets (without permanent buildings) in Setu District.

<https://tangselkota.bps.go.id>



Sumber/Source : Kantor Kelurahan se-Kecamatan Setu Kota Tangerang Selatan/ Kelurahan Office in Setu District, Tangerang Selatan Municipality

Gambar 7.1
Figures

Sarana Lembaga Keuangan Bank Menurut Kelurahan dan Jenis Bank di Kecamatan Setu, 2023
Number of Bank by Kelurahan and Type of Bank in Setu District, 2023

Tabel 7.1
Table

Banyaknya Sarana Lembaga Keuangan Bank Menurut Desa/Kelurahan dan Jenis Bank di Kecamatan Setu, 2023
Number of Bank by Villages/Kelurahan and Type of Bank in Setu District, 2023

Desa/Kelurahan Village/Kelurahan	Bank Umum Pemerintah Government Bank	Bank Umum Swasta Private Bank	Bank Perkreditan Rakyat (BPR) Rural Bank
(1)	(2)	(3)	(4)
Kranggan	–	–	–
Muncul	1	–	1
Kademangan	–	–	–
Setu	1	–	–
Babakan	–	–	–
Bakti Jaya	–	–	–
Kecamatan Setu	2	–	1

Sumber/Source: Badan Pusat Statistik, Pendataan Potensi Desa (Podes)/BPS-Statistics Indonesia, Village Potential Data Collecting

Tabel
Table 7.2

Banyaknya Sarana Perdagangan Menurut Desa/Kelurahan dan Jenis Sarana Perdagangan di Kecamatan Setu, 2023
Number of Trade Facilities by Villages/Kelurahan and Type of Trade Facilities in Setu District, 2023

Desa/Kelurahan Village/Kelurahan	Kelompok Pertokoan Shopping Complexs	Pasar dengan Bangunan Permanen Markets in Permanent Building	Pasar dengan Bangunan Semi Permanen Market in Semi Permanent Building
(1)	(2)	(3)	(4)
Kranggan	4	–	–
Muncul	7	–	–
Kademangan	6	–	–
Setu	6	–	–
Babakan	4	1	1
Bakti Jaya	9	–	–
Kecamatan Setu	36	1	1

Lanjutan Tabel/*Continued Table 7.2*

Desa/Kelurahan Village/Kelurahan	Pasar tanpa Bangunan Market without Permanent Building	Mini Market/ Swalayan/ Supermarket Mini Market/Swalayan/ Supermarket	Restoran/ Rumah Makan Restaurant/ Food Stall
(1)	(5)	(6)	(7)
Kranggan	1	3	–
Muncul	–	6	–
Kademangan	1	11	–
Setu	2	10	–
Babakan	1	8	5
Bakti Jaya	1	6	–
Kecamatan Setu	6	44	5

Sumber/*Source*: Kantor Kelurahan se-Kecamatan Setu Kota Tangerang Selatan/ *Kelurahan Office in Setu District, Tangerang Selatan Municipality*

DAFTAR PUSTAKA/BIBLIOGRAPHY

- Direktorat Jenderal Hortikultura & Badan Pusat Statistik. 2022. *Pedoman Statistik Pertanian Hortikultura (SPH)*. Jakarta: Kementerian Pertanian.
- Direktorat Statistik Ketahanan Sosial. 2021. *Buku 3: Konsep dan Definisi Podes 2021*. Jakarta: Badan Pusat Statistik.
- Keputusan Kepala Badan Pusat Statistik Nomor 649 Tahun 2023 tentang Kode dan Nama Wilayah Kerja Statistik Tahun 2023.
- Peraturan Badan Pusat Statistik Nomor 1 Tahun 2021 tentang Kode dan Nama Wilayah Kerja Statistik Tahun 2020.
- Peraturan Badan Pusat Statistik Nomor 3 Tahun 2020 tentang Kode dan Nama Wilayah Kerja Statistik Tahun 2019.
- Peraturan Badan Pusat Statistik Nomor 5 Tahun 2021 tentang Kode dan Nama Wilayah Kerja Statistik Tahun 2021.

<https://tangselkota.bps.go.id>

ST 2023
SENSUS PERTANIAN

BerAKHLAK
Berorientasi Pelayanan Akuntabel Kompeten
Harmonis Loyal Adaptif Kolaboratif

**#bangga
melayani
bangsa**

DATA
MENCERDASKAN BANGSA
Enlighten The Nation



BADAN PUSAT STATISTIK
KOTA TANGERANG SELATAN
BPS-STATISTICS TANGERANG SELATAN MUNICIPALITY

Jl. Raya Serpong No.15 Kademangan, Kec. Setu, Kota Tangerang Selatan, Banten 15314
Telp (021) 75791502 Fax (021) 75791502
Homepage: <http://tangselkota.bps.go.id> email: bps3674@bps.go.id

ISSN 2807-4793

