

Katalog BPS: 1101002.5303191

Statistik Daerah Kecamatan Amfoang Barat Laut 2015



Badan Pusat Statistik Kabupaten Kupang

**STATISTIK DAERAH
KECAMATAN
AMFOANG BARAT LAUT
2015**

<https://kupangkab.go.id>

STATISTIK DAERAH KECAMATAN AMFOANG BARAT LAUT 2015

No. Publikasi : 53030.1559
Katalog BPS : 1101002.5303191
Ukuran Buku : 17.6 cm x 25 cm
Jumlah Halaman : vi + 12 halaman

Naskah:

Seksi Neraca Wilayah dan Analisis Statistik

Gambar Kulit:

Seksi Neraca Wilayah dan Analisis Statistik

Diterbitkan Oleh:

©Badan Pusat Statistik Kabupaten Kupang

“Dilarang mengumumkan, mendistribusikan, mengomunikasikan, dan/atau menggandakan sebagian atau seluruh isi buku ini untuk tujuan komersial tanpa izin tertulis dari Badan Pusat Statistik Kabupaten Kupang.”



Kata Sambutan

Buku Statistik Daerah Kecamatan Amfoang Barat Laut 2015 adalah publikasi tahunan yang menyajikan data terpilih serta analisis deskriptif yang menggambarkan kondisi geografi, penduduk, sosial, pertanian, dan ekonomi kecamatan Amfoang Barat Laut secara makro.

Bersama dengan publikasi Amfoang Barat Laut Dalam Angka, diharapkan publikasi Statistik Daerah ini dapat bermanfaat bagi pemerintah daerah maupun pengguna data lainnya dalam memotret kondisi wilayah kecamatan ini.

Akhirnya kami mengucapkan terima kasih kepada semua pihak yang telah berpartisipasi dalam setiap proses pembuatan publikasi ini dan kami juga mengharapkan saran dan kritik yang membangun untuk meningkatkan kualitas publikasi ini pada edisi-edisi berikutnya.

Oelamasi, Oktober 2015
Kepala Badan Pusat Statistik
Kabupaten Kupang

Ir. Adi H. Manafe, M.Si
NIP. 19670612 199401 1 001



DAFTAR ISI

	Halaman
1. Geografi	1
2. Pemerintahan.....	2
3. Penduduk.....	3
4. Pendidikan	4
5. Kesehatan.....	5
6. Perumahan.....	7
7. Pertanian.....	8
8. Industri dan Perdagangan.....	9
9. Perbandingan Antar Kecamatan yang Berbatasan dengan Amfoang Barat Laut	10
10. Lampiran	11

Secara geografis di sebelah Utara kecamatan Amfoang Barat Laut berbatasan langsung dengan laut Sabu dan Amfoang Utara, di Selatan dengan sebagian kecamatan Amfoang Selatan dan Amfoang Barat Daya, di Timur dengan sebagian kecamatan Amfoang Utara dan di Barat dengan sebagian kecamatan Amfoang Barat Daya. Kecamatan Amfoang Barat Laut tergolong beriklim tropis dan sebagian besar wilayahnya terdiri dari padang rumput.

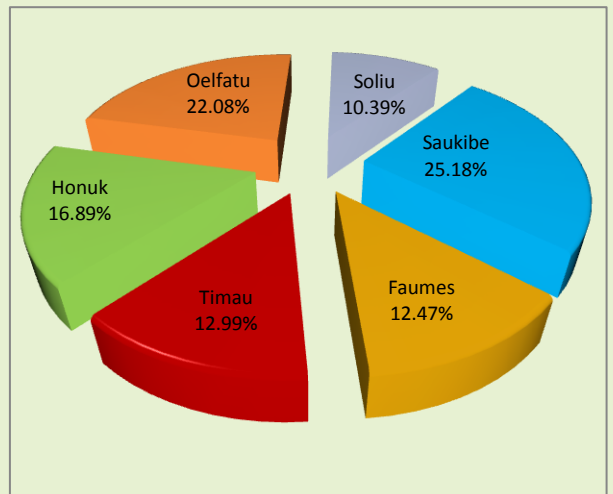
Peta Kecamatan Amfoang Barat Laut



Sumber: Bappeda Provinsi NTT (diedit)

Total luas wilayah kecamatan Amfoang Barat Laut adalah 428,59 km² atau 7,80 persen dari total luas wilayah kabupaten Kupang. Kecamatan ini terdiri dari 6 desa. Desa dengan persentase luas wilayah terbesar adalah Saukibe yakni sebesar 107,93 km² atau sekitar 25 persen dari luas kecamatan. Sedangkan desa dengan luas wilayah terkecil adalah desa Soliu yaitu 44,55 km² atau 10,39 persen dari keseluruhan luas wilayah Amfoang Barat Laut.

Persentase Luas Wilayah Kecamatan Amfoang Barat Laut Menurut Desa, 2014



Sumber: Amfoang Barat Laut Dalam Angka 2015

Pada tiga tahun terakhir, tidak terdapat perubahan pada jumlah aparat pemerintah desa di kecamatan Amfoang Barat Laut. Secara umum selain sekretaris desa, terdapat tiga kepala urusan yang membantu tugas-tugas kepala desa. Di Amfoang Barat Laut, masing-masing desa telah memiliki tiga kepala urusan. Disamping itu, hingga tahun 2014, terdapat 26 dusun, 26 RW dan 59 RT di kecamatan ini.

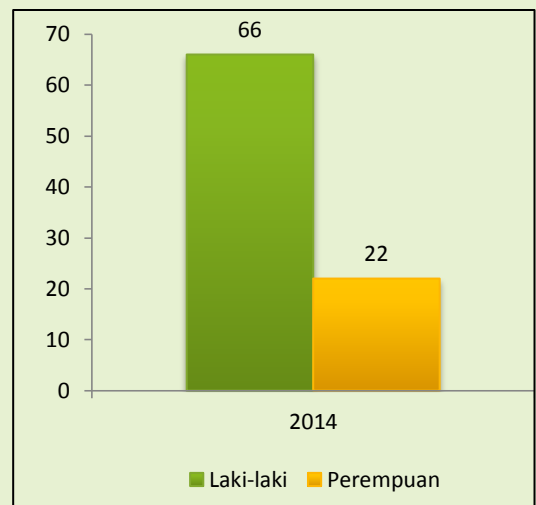
Jumlah Kepala Urusan, Dusun, RW dan RT di Kecamatan Amfoang Barat Laut

Uraian	2012	2013	2014
Kepala Urusan	18	18	18
Dusun	26	26	26
Rukun Warga (RW)	26	26	26
Rukun Tetangga (RT)	59	59	59

Sumber: Amfoang Barat Laut Dalam Angka 2013-2015

Pada tahun 2014, jumlah pegawai yang bekerja pada instansi pemerintahan, TNI dan POLRI di wilayah kecamatan Amfoang Barat Laut didominasi oleh pegawai laki-laki. Jumlah pegawai laki-laki sebanyak 66 orang sedangkan pegawai perempuan sebanyak 22 orang. Sebagian besar pegawai di Amfoang Barat Laut adalah guru.

Jumlah Pegawai Instansi Pemerintah, TNI dan Polri di Kecamatan Amfoang Barat Laut



Sumber: Amfoang Barat Laut Dalam Angka 2015

Berdasarkan data registrasi penduduk 2014, penduduk kecamatan Amfoang Barat Laut berjumlah 10.396 jiwa dengan jumlah penduduk laki-laki lebih tinggi dibanding perempuan. Rasio jenis kelamin di kecamatan ini pada tahun 2014 adalah sebesar 127 yang berarti terdapat 127 laki-laki di setiap 100 orang perempuan. Sementara kepadatan penduduk hanya 24 jiwa per km². Sedangkan, rata-rata anggota rumah tangga (ART) adalah lima jiwa per rumah tangga.

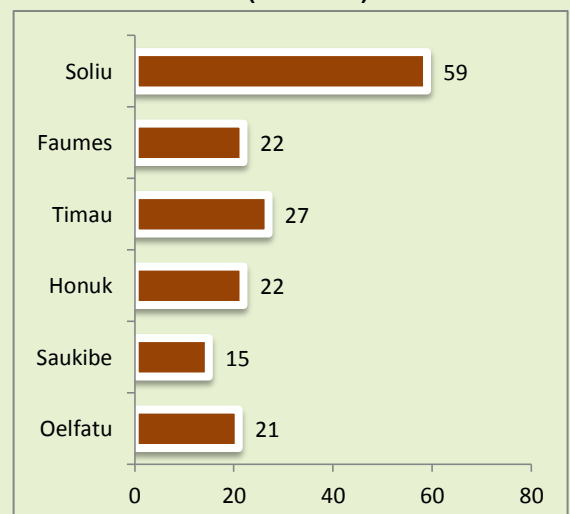
**Indikator Kependudukan
Kecamatan Amfoang Barat Laut**

Indikator	2014
Jumlah Penduduk (jiwa)	10 396
Jumlah Laki-laki (Jiwa)	5 809
Jumlah Perempuan (Jiwa)	4 587
Rasio Jenis Kelamin	127
Jumlah Ruta	2 087
Kepadatan Penduduk (jiwa/km ²)	24
Rata-rata ART (jiwa/Ruta)	5

Sumber: Amfoang Barat Laut Dalam Angka 2015

Secara umum, kepadatan penduduk di enam desa yang ada di kecamatan Amfoang Barat Laut termasuk jarang, namun cukup merata. Kepadatan penduduk tertinggi tahun 2014 terdapat di desa Soliu yakni sebesar 59 jiwa/km². Diikuti oleh Timau dengan kepadatan 27 jiwa/km². Desa Faumes, Oelfatu, dan Honuk memiliki kepadatan penduduk antara 21 jiwa/km² hingga 22 jiwa/km². Sementara itu, Saukibe merupakan desa dengan kepadatan penduduk terjarang yakni 15 jiwa/km².

**Kepadatan Penduduk Menurut Desa, 2014
(Jiwa/Km²)**



Sumber: Amfoang Barat Laut Dalam Angka 2015

Tahun 2014, fasilitas pendidikan di Amfoang Barat Laut telah tersedia sampai jenjang SMU. di tahun yang sama terdapat 9 SD negeri, empat SMP Negeri dan satu SMU Negeri di kecamatan ini, dengan rata-rata jumlah murid masing-masing 172 siswa SD, 101 siswa SMP, dan 65 siswa SMA. Rasio jumlah murid dengan guru yang menggambarkan rata-rata jumlah murid yang menjadi tanggung jawab satu orang guru adalah sebesar 15 di tingkat SD, 11 di tingkat SMP, dan 6 di tingkat SMU.

Tingkat kelulusan siswa adalah salah satu gambaran peningkatan kualitas pendidikan. Pada tahun 2014, tingkat kelulusan di jenjang pendidikan SD mencapai 94 persen. Di tingkat SMP, angka kelulusan mencapai 100 persen. Sementara itu, di tingkat SMA, belum ada peserta ujian nasional pada tahun 2014.

Jumlah dan Rasio Sekolah, Guru, Murid di Kecamatan Amfoang Barat Laut, 2014

Uraian	Jenjang Pendidikan		
	SD	SMP	SMA
Sekolah	9	4	1
Guru	103	38	11
Murid	1549	402	65
Rata-rata Jumlah Murid per Sekolah *)	172	101	65
Rasio Murid-Guru *)	15	11	6

Sumber: Amfoang Barat Laut Dalam Angka 2015
*) Data diolah

Jumlah Peserta Ujian dan Lulus Ujian di Kecamatan Amfoang Barat Laut, 2014

Jenjang Pendidikan	Peserta	Lulus
SD	233	219
SMP	148	148
SMU	-	-

Sumber: Amfoang Barat Laut Dalam Angka 2015

Pada tahun 2014 terdapat dua puskesmas yang terletak di desa Soliu, enam puskesmas dan 24 posyandu yang masing-masing tersebar di desa di kecamatan Amfoang Barat Laut. Sementara itu, untuk tenaga kesehatan tahun 2014 terdapat empat bidan dan lima perawat yang melayani di kecamatan ini. Selain itu juga 13 tenaga kesehatan profesional lainnya, 120 kader aktif posyandu dan tujuh orang dukun bayi.

Statistik Kesehatan Kecamatan Amabi Amfoang Barat Laut

Uraian	2014
Tempat Pelayanan Kesehatan	
Puskesmas	2
Puskesmas Pembantu	6
Polindes	-
Posyandu	24
Tenaga Kesehatan	
Dokter	-
Bidan	4
Perawat	5
Tenaga Kesehatan Profesional Lainnya	13
Kader Aktif Posyandu	120
Dukun Bayi	7

Sumber: Amfoang Barat Laut Dalam Angka 2015

Pada tahun 2014, keluhan terbanyak yang dialami oleh pasien yang mengunjungi puskesmas dan puskesmas pembantu di kecamatan Amfoang Barat Laut adalah penyakit infeksi saluran pernapasan atas (ISPA) yakni mencapai 1.785 orang. Di urutan kedua adalah pasien dengan keluhan penyakit diare yakni sebanyak 506 pasien. Sementara keluhan penyakit lainnya diderita tidak lebih dari 300 pasien selama tahun 2014.

Persentase Pengunjung Puskesmas dan Puskesmas Pembantu Menurut Keluhan Penyakit, 2014



Sumber: Amfoang Barat Laut Dalam Angka 2015

Pada tahun 2014, sebanyak 34 persen rumah penduduk di kecamatan Amfoang Barat Laut masih termasuk dalam kategori darurat. Secara umum, bangunan jenis ini mempunyai lantai tanah, dinding dari pelepah pohon gewang (bebak) dan atap daun gewang atau alang-alang. Rumah penduduk dengan kategori semi permanen sebanyak 43 persen. Rumah dengan kategori ini biasanya telah berlantai semen, dinding setengah tembok dan beratap seng.

Jumlah Rumah Permanen, Semi Permanen dan Darurat di Kecamatan Amfoang Barat Laut

Jenis Bangunan	2014
Permanen	426
Semi Permanen	795
Darurat	640

Sumber: Amfoang Barat Laut Dalam Angka 2015

Sebagian besar masyarakat Amfoang Barat Laut menggunakan air dari mata air untuk kebutuhan sehari-hari. Pada tahun 2014, tercatat sebanyak 248 rumah tangga mengambil air dari mata air. Sedangkan sisanya, menggunakan air dari sumur tanpa pompa. Untuk penerangan, penggunaan listrik baik PLN maupun non PLN masih tergolong rendah. Tercatat hanya sebanyak 782 rumah tangga di Amfoang Barat Laut yang menggunakan listrik. Sedangkan 869 rumah tangga masih menggunakan pelita yang berbahan bakar minyak tanah sebagai sumber penerangan.

Jumlah Rumah Tangga Menurut Fasilitas Perumahan yang Digunakan, 2014

Uraian	2014
Sumber Air	
Mata Air	248
Sumur	280
Sumber Penerangan	
Listrik	782
Minyak tanah	869

Sumber: Amfoang Barat Laut Dalam Angka 2015

Ubi kayu dan jagung merupakan tanaman bahan makanan yang paling banyak dibudidayakan di kecamatan ini. namun produksinya di tahun 2014 mengalami penurunan dibanding tahun sebelumnya. Produksi ubi kayu, tahun 2014, sebanyak 572 ton. Sedangkan, jagung sebanyak 188 ton. Selain ubi kayu dan jagung, padi juga cukup banyak dibudidayakan. Sama dengan jagung dan ubi kayu, produksinya padi juga menurun dari menjadi 597 ton di tahun 2014.

Potensi sektor pertanian lainnya adalah peternakan, khususnya ternak sapi. Tercatat populasi sapi di kecamatan ini tahun 2014 sebesar 7.000 ekor. Jumlah ini meningkat dibanding tahun 2013. Ternak kecil yang banyak dijumpai di kecamatan ini adalah babi. Populasinya di tahun 2014 sebanyak 3.844 ekor atau berkurang 175 ekor dibanding tahun 2013.

Statistik Potensi Tanaman Pangan dan Perkebunan di Kecamatan Amfoang Barat Laut

Uraian	2012	2013	2014
Ubi Kayu	484	1 360	572
Jagung	196	423,5	188
Padi	571	1 147	597

Sumber: Amfoang Barat Laut Dalam Angka 2013-2015

Populasi Ternak di Kecamatan Amfoang Barat Laut

Uraian	Tahun		
	2012	2013	2014
Sapi	6 996	6 224	7 000
Kerbau	187	93	197
Kuda	268	235	124
Kambing	344	444	224
Babi	3 820	4 019	3 844

Sumber: Amfoang Barat Laut Dalam Angka 2013-2015

Terdapat cukup banyak kegiatan industri pengolahan di kecamatan Amfoang Barat Laut, namun masih tergolong industri rumah tangga dengan proses produksi yang masih sederhana. Industri yang banyak dijumpai di Amfoang Barat Laut adalah industri tenun ikat yakni sebanyak lima industri dengan 50 orang tenaga kerja, industri garam hancur sebanyak empat industri dengan 10 orang tenaga kerja. Sementara itu industri lainnya yang ada di kecamatan ini yakni tiga industri penggilingan padi, satu meubel dan satu industri minyak kelapa.

Terdapat beberapa jenis usaha jasa perorangan yang menunjang kegiatan perekonomian di kecamatan Amfoang Barat Laut yang meliputi bengkel motor, tambal ban dan isi angin, penjahit, jasa fotocopy dan tukang foto. Pada tahun 2014 terdapat sebanyak lima bengkel motor yang beroperasi di kecamatan ini. selain itu, terdapat empat jasa tambal ban dan isi angin, tiga jasa penjahit, satu fotocopy dan satu tukang foto.

Jumlah Industri Pengolahan di Kecamatan Amfoang Barat Laut, 2014

Industri	Jumlah Usaha	Jumlah Tenaga Kerja
Tenun Ikat	5	50
Garam Hancur	4	10
Penggilingan Padi	3	3
Meubel	1	10
Minyak Kelapa	1	50

Sumber: Amfoang Barat Laut Dalam Angka 2015

Jumlah Usaha Perseorangan Menurut Jenis Usaha di Kecamatan Amfoang Barat Laut, 2014

Industri	Jumlah Usaha
Bengkel Motor	5
Tambal Ban dan Isi Angin	4
Penjahit	3
Fotocopy	1
Tukang Foto	1

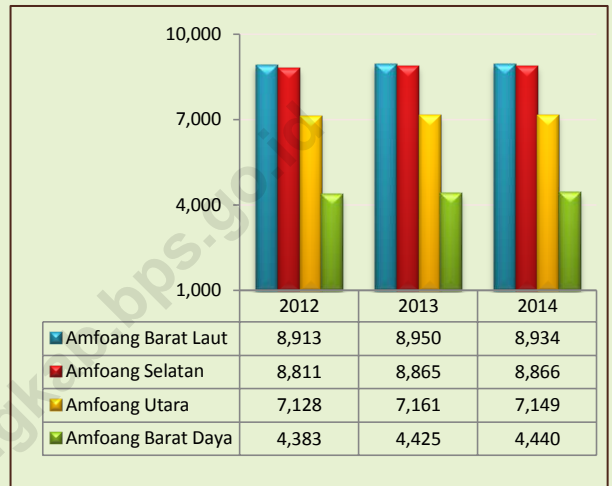
Sumber: Amfoang Barat Laut Dalam Angka 2015

PERBANDINGAN ANTAR KECAMATAN YANG BERBATASAN DENGAN AMFOANG SELATAN



Secara geografis, kecamatan Amfoang Barat Laut berbatasan langsung dengan kecamatan Amfoang Selatan, Amfoang Barat Daya dan Amfoang Utara. Menurut jumlah penduduk, Amfoang Barat Laut memiliki penduduk terbanyak. Pada tahun 2014, jumlahnya sebanyak 8.934 jiwa, disusul Amfoang Selatan dan Amfoang Utara yang masing-masing berjumlah 8.866 jiwa dan 7.149 jiwa. Sedangkan jumlah penduduk Amfoang Barat Daya adalah yang terendah yakni 4.440 jiwa.


Perbandingan Jumlah Penduduk



Sumber: Kabupaten Kupang dalam Angka 2015

Tanaman pangan yang menjadi unggulan pada keempat kecamatan ini adalah jagung dan ubi kayu. Produksi jagung tertinggi, khususnya di tahun 2014, terdapat di kecamatan Amfoang Barat Laut (1.361 ton), disusul Amfoang Selatan sebanyak 1.355 ton. Sementara total produksi di Amfoang Utara adalah yang terendah yakni 203 ton. Hampir sama dengan jagung, produksi ubi kayu tertinggi juga terdapat di Amfoang Barat Laut yang produksinya mencapai 5.350 ton di tahun 2014. Sementara yang terendah terdapat di Amfoang Selatan dengan produksi 580 ton di tahun yang sama.

Perbandingan Produksi Padi dan Jagung (ton), 2014



Sumber: Kabupaten Kupang Dalam Angka 2015

LAMPIRAN

<https://kupangkab.bps.go.id>

Tabel 2.1 Jumlah Pegawai Negeri Sipil, TNI dan POLRI Menurut Instansi dan Jenis Kelamin di Kecamatan Amfoang Barat Laut, 2014

Jenis Instansi	Laki-laki	Perempuan	Jumlah
(1)	(2)	(3)	(4)
01. Kantor Camat	12	-	12
02. Kantor Desa/Lurah	4	1	5
03. Dinas PPO	1	-	1
04. Dinas Kesehatan	2	-	2
05. Dinas Pertanian	-	-	-
06. Dinas Perkebunan	-	-	-
07. Dinas Peternakan	1	-	1
08. Dinas Kehutanan	1	-	1
09. Dinas Perikanan	-	-	-
10. Dinas Pekerjaan Umum	1	-	1
11. Dinas Pendapatan Daerah	-	-	-
12. Guru SD	32	17	49
13. Penjaga SD	-	-	-
14. Guru SMP	-	-	-
15. Tata Usaha SMP	3	3	6
16. Guru SMA	3	1	4
17. Tata Usaha SMA	-	-	-
18. TNI	1	-	1
19. POLRI	5	-	5
Jumlah	66	22	87

Sumber: Kantor Kecamatan Amfoang Barat Laut

Tabel 3.1 Jumlah Penduduk, Luas Wilayah dan Kepadatan Penduduk Menurut Desa di Kecamatan Amfoang Barat Laut, 2014

Desa	Jumlah Penduduk	Luas Daerah (Km ²)	Kepadatan Per Km ²
(1)	(2)	(3)	(4)
01. Saukibe	1 601	107,93	15
02. Faumes	1 168	53,44	22
03. Timau	1 468	55,67	27
04. Honuk	1 587	72,37	22
05. Oelfatu	1 992	94,63	21
06. Soliu	2 580	44,55	59
Jumlah	10 396	428,59	24

Sumber: Registrasi Penduduk 2014

DATA

MENCERDASKAN BANGSA



Badan Pusat Statistik Kabupaten Kupang

Jl. Timor Raya Km. 36 - Oelamasi

Homepage : <http://kupangkab.bps.go.id>

Email : bps5303@bps.go.id