

Katalog BPS: 1102001.3205161

# KECAMATAN SUKARESMI DALAM ANGKA

*Sukaresmi District in Figure*

# 2017



**BADAN PUSAT STATISTIK  
KABUPATEN GARUT**

<https://garutkab.bps.go.id>

<http://garutkab.bps.go.id>

# KECAMATAN SUKARESMI DALAM ANGKA

*Sukaresmi District in Figure*

# 2017



<https://garutkab.bps.go.id>

# **Kecamatan Sukaresmi Dalam Angka 2017**

*Sukaresmi District in Figures*

ISSN : -

ISBN : -

Nomor Publikasi/*Publication Number* : 32050.1720

Katalog BPS/*Catalog* : 1102001.3205161

Ukuran Buku/*Book Size* : 21 x 15 cm

Jumlah Halaman/*Number of Pages* : xxvi +78 hal

Naskah/*Manuscript* :

Koordinator Statistik Kecamatan (*KSK*) Sukaresmi

*District Statistics Coordinator Sukaresmi*

**Gambar Kover oleh**/*Cover Designed by:*

Koordinator Statistik Kecamatan/ *District Statistics Coordinator*

*BPS-Statistics of Garut Regency*

**Ilustrasi Kover**/*Cover Illustration:*

Sawah/*Rice field*

Diterbitkan Oleh:

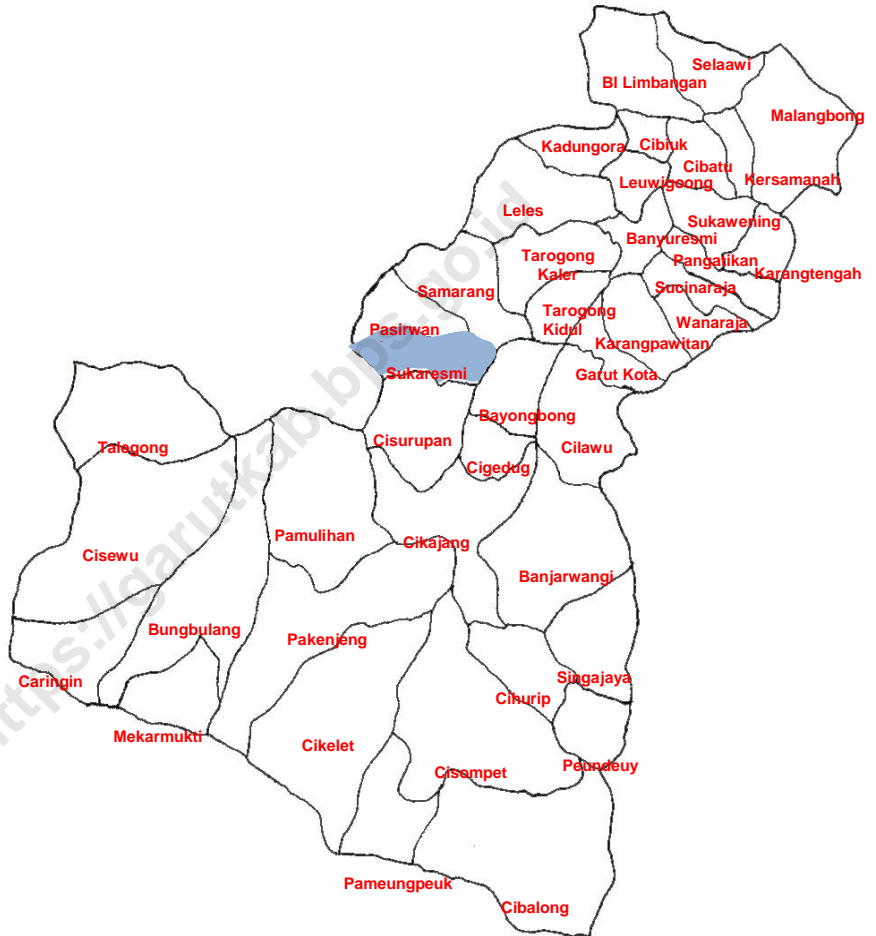
©BPS Kabupaten Garut

Dicetak oleh/*Printed by:*

**Dilarang mengumumkan, mendistribusikan, mengomunikasikan, dan/atau menggandakan sebagian atau seluruh isi buku ini untuk tujuan komersial tanpa izin tertulis dari Badan Pusat Statistik**

*Prohibited to announce, distribute, communicate, and/or copy part or all of this book for commercial purpose without permission from BPS-Statistics Indonesia*

**Peta Kabupaten Garut/Map Regency of Garut**



<https://garutkab.bps.go.id>  
<http://garutkab.bps.go.id>

**Peta Kecamatan Sukaresmi/Map District of Sukaresmi**



<https://garutkab.bps.go.id>  
<http://garutkab.bps.go.id>



**KEPALA BPS KABUPATEN GARUT**  
*CHIEF STATISTICIAN OF GARUT REGENCY*



**Berdikarjaya, SE., MM**

<https://garutkab.bps.go.id>  
<http://garutkab.bps.go.id>



## KATA PENGANTAR

Kecamatan Sukaresmi Dalam Angka 2017 merupakan publikasi tahunan yang diterbitkan oleh BPS Kabupaten Garut. Disadari bahwa publikasi ini belum sepenuhnya memenuhi harapan pihak pemakai data khususnya para perencana, namun diharapkan dapat membantu melengkapi penyusunan rencana pembangunan di Kabupaten Garut.

Publikasi ini dapat terwujud berkat kerja sama dan bantuan dari berbagai pihak baik instansi pemerintah maupun swasta. Kepada semua pihak yang telah memberikan bantuan disampaikan penghargaan dan terima kasih yang sebesar – besarnya.

Walaupun publikasi ini telah disiapkan sebaik-baiknya, namun disadari masih ada kekurangan dan kesalahan yang terjadi. Untuk perbaikan publikasi ini, tanggapan dan saran yang bersifat konstruktif dari para pemakai sangat diharapkan.

Garut, Agustus 2017  
Kepala BPS  
Kabupaten Garut

Berdikarjaya, SE., MM

<https://garutkab.bps.go.id>  
<http://garutkab.bps.go.id>



*Sukaresmi District in Figures 2017 is an annual publication written by BPS-Statistics of Garut Regency. Honestly, this publication has not perfect yet and has not filled the user's hope, especially for the planners yet, but hopefully it can help to equip compilation of development planning in this regency.*

*This comprehensive publication has been made possible with the assistance and contribution from several governmental institutions and private organizations. To all parties who have been involved in the preparation of this publication, I would like to express my sincerest appreciation and gratitude.*

*Comments and constructive suggestions for the improvement of this publication are always welcome.*

Garut, August 2017  
Chief Statistician of  
Garut Regency



Berdikarjaya, SE., MM

<https://garutkab.bps.go.id>  
<http://garutkab.bps.go.id>

**DAFTAR ISI/CONTENTS**

Peta Wilayah Kabupaten Garut/ <i>Map Of Garut Regency</i> .....	i
Peta Kecamatan Sukaresmi/ <i>Map of Sukaresmi District</i> .....	iii
Daftar Isi/Contents .....	v
Daftar Tabel/ <i>List Of Tables</i> .....	vii
Daftar Gambar/ <i>List Of Figures</i> .....	xix
Penjelasan Umum/ <i>Explanatory Notes</i> .....	xxi
1 Letak Geografis/ <i>Geographical location</i> .....	1
2 Pemerintahan/ <i>Government</i> .....	7
3 Kependudukan/ <i>Population</i> .....	15
4 Sosial/ <i>Social</i> .....	23
5 Pertanian/ <i>Agriculture</i> .....	59
6 Industri Pengolahan dan Perekonomian/ <i>Industrial Processing and Economy</i> .....	69
7 Sarana Informasi dan Komunikasi/ <i>Information and Communication Facilities</i> .....	75

<https://garutkab.bps.go.id>  
<http://garutkab.bps.go.id>



**DAFTAR TABEL/LIST OF TABLES**

Tabel 1.1 Jarak antar Kantor Desa ke Kantor Kecamatan di Kecamatan Sukaresmi, Tahun 2016 .....	3
<i>Table 1.1 The distance between the Village Office to the District Office in the District Sukaresmi, 2016 .....</i>	<i>3</i>
Tabel 1.2 Tinggi Rata-Rata dari Permukaan Laut dan Luas Wilayah di Kecamatan Sukaresmi, Tahun 2016 .....	4
<i>Table 1.2 High-Mean Sea Level and Size of the area in District Sukaresmi, 2016 .....</i>	<i>4</i>
Tabel 1.3 Letak Geografis Desa di Kecamatan Sukaresmi, Tahun 2016.....	5
<i>Table 1.3 Geographical Village in District Sukaresmi, 2016 .....</i>	<i>5</i>
Tabel 1.4 Titik Koordinat GPS dan Geoferece Kantor Kecamatan/Desa di Kecamatan Sukaresmi, Tahun 2016 .....	6
<i>Table 1.4 point GPS coordinates and Geoferece District Office / Village in District Sukaresmi, 2016 .....</i>	<i>6</i>
Tabel 2.1 Jumlah Pegawai Negeri Sipil berdasarkan Tingkat Kepangkatan dan Jenis Kelamin di Kantor Kecamatan Sukaresmi, Tahun 2016 .....	9
<i>Table 2.1 Number of Civil Servants by Level Ranks and Gender in the District Office Sukaresmi, 2016 .....</i>	<i>9</i>
Tabel 2.2 Pegawai Negeri Sipil berdasarkan Tingkat Pendidikan dan Jenis Kelamin di Kantor Kecamatan Sukaresmi, Tahun 2016 .....	10
<i>Table 2.2 Civil Servants by Level of Education and Gender in the District Office Sukaresmi, 2016 .....</i>	<i>10</i>
Tabel 2.3 Jumlah Pegawai Desa berdasarkan Jabatan dan Jenis Kelamin di Kecamatan Sukaresmi, Tahun 2016 .....	11
<i>Table 2.3 Number of Employees village by Occupation and Gender in the District Sukaresmi, 2016 .....</i>	<i>11</i>
Tabel 2.4 Jumlah Tenaga Keamanan Desa di Kecamatan Sukaresmi, Tahun 2016 .....	12
<i>Table 2.4 Total Energy Security Village in District Sukaresmi, 2016.....</i>	<i>12</i>
Tabel 2.5 Jumlah Dusun, RW dan RT di Kecamatan Sukaresmi, Tahun 2016 .....	13
<i>Table 2.5 Number of Hamlet, RW and RT in District Sukaresmi, 2016 .....</i>	<i>13</i>
Tabel 3.1 Jumlah Penduduk berdasarkan Kelompok Umur dan Jenis Kelamin di Kecamatan Sukaresmi, Tahun 2016.....	19
<i>Table 3.1 Total Population by Age Group and Gender in the District Sukaresmi, 2016 .</i>	<i>19</i>
Tabel 3.2 Jumlah Penduduk berdasarkan Jenis Kelamin per Desa di Kecamatan Sukaresmi. Tahun 2016.....	20
<i>Table 3.2 Total Population by Gender per village in the District Sukaresmi, 2016 .....</i>	<i>20</i>
Tabel 3.3 Kepadatan Penduduk per Desa di Kecamatan Sukaresmi. Tahun 2016 .....	21
<i>Table 3.3 Population density per village in District Sukaresmi. 2016 .....</i>	<i>21</i>
Tabel 3.4 Jumlah Penduduk, Jumlah Rumah Tangga dan Rata-Rata Anggota Rumah Tangga per Desa di Kecamatan Sukaresmi, Tahun 2016 .....	22
<i>Table 3.4 Total Population, Number of Households and Average Household Members per village in District Sukaresmi, 2016.....</i>	<i>22</i>
Tabel 4.1 Jumlah Sekolah, dan Murid Taman Kanak-kanak (TK) per Desa di Kecamatan Sukaresmi. Tahun 2016.....	25

<i>Table 4.1 Number of Schools, and Students Kindergarten (TK) per village in District Sukaresmi. 2016</i> .....	25
Tabel 4.2 Jumlah Guru Taman Kanak-kanak (TK) per Desa berdasarkan Jenis Kelamin di Kecamatan Sukaresmi. Tahun 2016 .....	26
<i>Table 4.2 Number of Teachers Kindergarten (TK) per village by Gender in the District Sukaresmi. 2016</i> .....	26
Tabel 4.3 Jumlah Kepala Sekolah Taman Kanak-kanak (TK) per Desa berdasarkan Pendidikan dan Jenis Kelamin di Kecamatan Sukaresmi, Tahun 2016 .....	27
<i>Table 4.3 Total Principal Kindergarten (TK) per village based on Education and Gender in the District Sukaresmi, 2016</i> .....	27
Tabel 4.4 Jumlah Sekolah, Murid dan Rombongan Belajar Sekolah Dasar per Desa di Kecamatan Sukaresmi, Tahun 2016 .....	28
<i>Table 4.4 Number of Schools, Students and Learning group per Village Elementary School in District Sukaresmi, 2016</i> .....	28
Tabel 4.5 Jumlah Murid Sekolah Dasar per Desa berdasarkan Kelas di Kecamatan Sukaresmi, Tahun 2016 .....	29
<i>Table 4.5 Number of Students per village primary school based in the District Class Sukaresmi, 2016</i> .....	29
Tabel 4.6 Jumlah Tenaga Pendidik Sekolah Dasar berdasarkan Status Pekerjaan dan Jenis Kelamin per Desa di Kecamatan Sukaresmi, Tahun 2016 .....	30
<i>Table 4.6 Number of Primary School Teachers by Employment Status and Gender per village in District Sukaresmi, 2016</i> .....	30
Tabel 4.7 Jumlah Guru Sekolah Dasar Pendidikan dan Jenis Kelamin per Desa di Kecamatan Sukaresmi, Tahun 2016 .....	31
<i>Table 4.7 Number of Primary School Teacher Education and Gender per village in District Sukaresmi, 2016</i> .....	31
Tabel 4.8 Jumlah Kepala Sekolah Dasar berdasarkan Pendidikan dan Jenis Kelamin per Desa di Kecamatan Sukaresmi, Tahun 2016 .....	32
<i>Table 4.8 Number of Elementary School Principals based on Education and Gender per village in District Sukaresmi, 2016</i> .....	32
Tabel 4.9 Jumlah Ruangan Sekolah Dasar berdasarkan Tingkat Kondisi per Desa di Kecamatan Sukaresmi, Tahun 2016 .....	33
<i>Table 4.9 Number of rooms Elementary based rate per village in the district Condition Sukaresmi, 2016</i> .....	33
Tabel 4.10 Jumlah Perlengkapan Sekolah Dasar per Desa di Kecamatan Sukaresmi, Tahun 2016 .....	34
<i>Table 4.10 Total Primary School Supplies per village in District Sukaresmi, 2016</i> .....	34
Tabel 4.11 Jumlah Sekolah. Murid dan Rombongan Belajar Madrasah Ibtidaiyah (MI) per Desa di Kecamatan Sukaresmi, Tahun 2016 .....	35
<i>Table 4.11 Number of Schools. Pupils and group learning Elementary School (MI) per village in District Sukaresmi, 2016</i> .....	35
Tabel 4.12 Jumlah Sekolah dan Murid Sekolah Menengah Tingkat Pertama (SLTP) per Desa di Kecamatan Sukaresmi, Tahun 2016 .....	36
<i>Table 4.12 Number of Schools and Junior High School Students (JSS) per village in District Sukaresmi, 2016</i> .....	36

Tabel 4.13 Jumlah Rombel Sekolah Menengah Tingkat Pertama (SLTP) per Desa di Kecamatan Sukaresmi, Tahun 2016.....	37
<i>Table 4.13 Total Rombel Junior High School (JHS) per village in District Sukaresmi, 2016</i> .....	37
Tabel 4.14 Jumlah Sekolah, dan Murid Madrasah Tsanawiyah (MTs) per Desa di Kecamatan Sukaresmi, Tahun 2016.....	38
<i>Table 4.14 Number of Schools, and Students Madrasah Tsanawiyah (MTs) per village in District Sukaresmi, 2016</i> .....	38
Tabel 4.15 Jumlah Sekolah dan Murid Sekolah Menengah Atas (SMA) per Desa di Kecamatan Sukaresmi. Tahun 2016.....	39
<i>Table 4.15 Number of Schools and Senior High School Students (SMA) per village in District Sukaresmi. 2016</i> .....	39
Tabel 4.16 Jumlah Sekolah dan Murid Sekolah Menengah Kejuruan (SMK) per Desa di Kecamatan Sukaresmi. Tahun 2016.....	40
<i>Table 4.16 Number of Schools and Vocational High School Students (SMA) per village in District Sukaresmi. 2016</i> .....	40
Tabel 4.17 Jumlah Sekolah dan Murid Madrasah Aliyah (MA) per Desa di Kecamatan Sukaresmi. Tahun 2016.....	41
<i>Table 4.17 Number of Schools and Students of Madrasah Aliyah (MA) per village in District Sukaresmi. 2016</i> .....	41
Tabel 4.18 Jumlah Pondok Pesantren, Santri dan Pengasuh per Desa di Kecamatan Sukaresmi. Tahun 2016.....	42
<i>Table 4.18 Number of Boarding Schools, Pupils and Caregiver per village in District Sukaresmi. 2016</i> .....	42
Tabel 4.19 Jumlah Sarana Fasilitas Kesehatan per Desa di Kecamatan Sukaresmi, Tahun 2016 .....	43
<i>Table 4.19 Total Facilities Health Facilities per village in District Sukaresmi, 2016</i> .....	43
Tabel 4.20 Jumlah Tenaga Kesehatan per Desa di Kecamatan Sukaresmi, Tahun 2016	44
<i>Table 4.20 Total Health Workers per village in District Sukaresmi, 2016</i> .....	44
Tabel 4.21 Jumlah Cakupan SKDN Posyandu di Kecamatan Sukaresmi, Tahun 2016 ....	45
<i>Table 4.21 Total Coverage SKDN IHC in District Sukaresmi, 2016</i> .....	45
Tabel 4.22 Jumlah Sepuluh Penyakit Utama Rawat Jalan di Kecamatan Sukaresmi, Tahun 2016 .....	46
<i>Table 4.22 Number Ten Main Disease Outpatient in District Sukaresmi, 2016</i> .....	46
Tabel 4.23 Jumlah Peserta Akseptor KB berdasarkan Jenis Alat Kontrasepsi per Desa di Kecamatan Sukaresmi, Tahun 2014.....	47
<i>Table 4.23 Total Participants Acceptor KB based Contraceptives per village in District Sukaresmi, 2014</i> .....	47
Tabel 4.24 Jumlah Wanita Usia Subur (WUS) dan Jumlah Pasangan Usia Subur per Desa di Kecamatan Sukaresmi, Tahun 2014.....	48
<i>Table 4.24 Amount of Eligible Women (WUS) and a pair of Eligible Amount per village in District Sukaresmi, 2014</i> .....	48
Tabel 4.25 Jumlah Pasangan Usia Subur (PUS) berdasarkan Peserta KB dan non-KB per Desa di Kecamatan Sukaresmi, Tahun 2014.....	49
<i>Table 4.25 Total Eligible Couples (EFA) by non0participants KB and KB per village in District Sukaresmi, 2014</i> .....	49

Tabel 4.25 Lanjutan.....	50
<i>Table 4.25 Continue .....</i>	<i>50</i>
Tabel 4.26 Jumlah Penduduk berdasarkan Pentahapan Keluarga Sejahtera per Desa di Kecamatan Sukaresmi, Tahun 2014 .....	51
<i>Table 4.26 Total Population based Phasing Family Welfare per village in District Sukaresmi, 2014.....</i>	<i>51</i>
Tabel 4.26 Lanjutan.....	52
<i>Table 4.26 Continue .....</i>	<i>52</i>
Tabel 4.27 Jumlah Pemeluk Agama berdasarkan Agama yang Dianut per Desa di Kecamatan Sukaresmi, Tahun 2016.....	53
<i>Table 4.27 Total Adherent Religion Religion Embraced by a village in District Sukaresmi, 2016.....</i>	<i>53</i>
Tabel 4.28 Jumlah Tempat Peribadatan per Desa di Kecamatan Sukaresmi, Tahun 2016 .....	54
<i>Table 4.28 Total Places of Worship per village in District Sukaresmi, 2016 .....</i>	<i>54</i>
Tabel 4.29 Jumlah Nikah, Talak, Rujuk, Cerai per Desa di Kecamatan Sukaresmi. Tahun 2016.....	55
<i>Table 4.29 Number of Marriages, Divorces, Refer, Divorced per village in District Sukaresmi. 2016.....</i>	<i>55</i>
Tabel 4.30 Jumlah Lapangan Olah Raga berdasarkan Jenis Kegiatan per Desa di Kecamatan Sukaresmi, Tahun 2016.....	56
<i>Table 4.30 Total Field Sports by Type of Activity per village in District Sukaresmi, 2016.....</i>	<i>56</i>
Tabel 4.31 Jumlah Penyandang Cacat berdasarkan Jenis Kecacatan per Desa di Kecamatan Sukaresmi, Tahun 2016.....	57
<i>Table 4.31 Number of Persons with Disabilities by Type of Disability per village in District Sukaresmi, 2016 .....</i>	<i>57</i>
Tabel 5.1 Luas Lahan Sawah berdasarkan Jumlah Tanam di Kecamatan Sukaresmi, Tahun 2016 .....	61
<i>Table 5.1 Wetland Area by Area of Planted in District Sukaresmi, 2016.....</i>	<i>61</i>
Tabel 5.2 Luas Lahan Bukan Sawah di Kecamatan Sukaresmi, Tahun 2016.....	62
<i>Table 5.2 non-Wetland Area in District Sukaresmi, 2016.....</i>	<i>62</i>
Tabel 5.3 Luas Areal Tanam, Luas Panen, Produksi, dan Produktivitas Tanaman Padi dan Palawija di Kecamatan Sukaresmi, Tahun 2016 .....	63
<i>Table 5.3 Area of Planted, Harvested Area, Production and Productivity of Rice Plants and Crops in District Sukaresmi, 2016.....</i>	<i>63</i>
Tabel 5.4 Luas Areal Tanam, Luas Panen, Produksi dan Produktivitas Tanaman Sayuran di Kecamatan Sukaresmi, Tahun 2016.....	64
<i>Table 5.4 Area of Planted, Harvested Area, Production and Productivity of Vegetables in District Sukaresmi, 2016 .....</i>	<i>64</i>
Tabel 5.5 Jumlah Produksi per pohon dan Produksi Tanaman Buah0buahan di Kecamatan Sukaresmi, Tahun 2016.....	65
<i>Table 5.5 Total production per tree and Production of Fruits in District Sukaresmi, 2016 .....</i>	<i>65</i>
Tabel 5.6 Luas Panen, Produksi dan Produktivitas Tanaman Obat-obatan di Kecamatan Sukaresmi, Tahun 2016 .....	66

<i>Table 5.6 Harvested Area, Production and Productivity of Plant Medicine in District Sukaesmi, 2016</i> .....	66
Tabel 5.7 Jumlah Luas Area dan Produksi Tanaman Perkebunan Rakyat menurut Jenis Komoditi di Kecamatan Sukaesmi, Tahun 2016.....	67
<i>Table 5.7 Number of Total Area and Smallholder Crop Production by Type of Commodity in District Sukaesmi, 2016</i> .....	67
Tabel 5.8 Jumlah Ternak menurut Jenisnya di Kecamatan Sukaesmi, Tahun 2016 .....	68
<i>Table 5.8 Number of Livestock by Kind in District Sukaesmi, 2016</i> .....	68
Tabel 6.1 Banyaknya Industri Kecil/Kerajinan Rumah Tangga per Desa di Kecamatan Sukaesmi, Tahun 2016 .....	71
<i>Table 6.1 Number of Small Industry / Craft Household per village in District Sukaesmi, 2016</i> .....	71
Tabel 6.1 Lanjutan .....	72
<i>Table 6.1 Continued</i> .....	72
Tabel 6.2 Jumlah Kegiatan Usaha Jasa per Desa di Kecamatan Sukaesmi, Tahun 2016	73
<i>Table 6.2 Total Services Business Activities per village in District Sukaesmi, 2016</i> .....	73
Tabel 6.3 Jumlah Sarana Prasarana Ekonomi di Kecamatan Sukaesmi, Tahun 2016....	74
<i>Table 6.3 Total Economic Infrastructure in District Sukaesmi, 2016</i> .....	74
Tabel 7.1 Keberadaan Alat Informasi dan Komunikasi per Desa di Kecamatan Sukaesmi, Tahun 2016 .....	77
<i>Table 7.1 Existence of Information and Communication Equipment per village in District Sukaesmi, 2016</i> .....	77
Tabel 7.1 Lanjutan .....	78
<i>Table 7.1 Continue</i> .....	78

<https://garutkab.bps.go.id>  
<http://garutkab.bps.go.id>

## Daftar Gambar

Gambar 3.1 Diagram Penduduk berdasarkan Jenis Kelompok Umur di Kecamatan Sukaresmi, Tahun 2016.....	17
<i>Figure 3.1 Diagram of Population by Age Group Type in District Sukaresmi, 2016.....</i>	<i>17</i>
Gambar 3.2 Grafik Penduduk berdasarkan Jenis Kelamin per Desa di Kecamatan Sukaresmi, Tahun 2016.....	18
<i>Figure 3.2 Graph Population by Gender per village in District Sukaresmi, 2016 .....</i>	<i>18</i>

<https://garutkab.bps.go.id>  
<http://garutkab.bps.go.id>

<https://garutkab.bps.go.id>  
<http://garutkab.bps.go.id>



## PENJELASAN UMUM/EXPLANATORY NOTES

### 1. Letak Geografis

Kecamatan Sukaresmi mempunyai luas wilayah sekitar 2.141,5 Ha, dengan memiliki ketinggian antara 1.02301.233 meter dari permukaan air laut serta memiliki batas-batas wilayah sebagai berikut .

- Sebelah Utara, berbatasan dengan Kecamatan Pasirwangi dan Samarang;
- Sebelah Timur, berbatasan dengan Kecamatan Bayongbong ;
- Sebelah Selatan, berbatasan dengan Kecamatan Cisarupan;
- Sebelah Barat, berbatasan dengan Kabupaten Bandung,

Kecamatan Sukaresmi ini sebagian besar desa/desanya terletak didaerah punggung bukit dan daerah dataran.

### 2. Pemerintahan

Data yang disajikan pada bab pemerintahan ini mencakup data/data pemerintahan, aparatur pemerintahan dan luas wilayah Kecamatan Sukaresmi. Kecamatan Sukaresmi tahun 2017 meliputi sebanyak 7 Desa yang terbagi dalam 17 Dusun, 47 Rukun Warga, dan sebanyak 241 Rukun Tetangga yang kesemuanya tersebar pada 139 kampung. Adapun jumlah aparat desa sebanyak 67 orang dimana 8 orang berjenis kelamin perempuan .

### 1. Geographical location

*Kecamatan Sukaresmi has an area of about 2,141.5 Ha, with a height between 1.02301.233 meters above sea level and has the following regional boundaries.*

- *North side, adjacent to District of Pasirwangi and Samarang;*
- *East, adjacent to Bayongbong District;*
- *South side, adjacent to Kecamatan Cisarupan;*
- *West side, adjacent to Regency of Bandung,*

*Sub-district Sukaresmi this most of the villages are located in the ridge area and the plain area.*

### 2. Government

*The data presented in this chapter of government include government data, government apparatus and the area of Sukaresmi District. Sukaresmi sub-district in 2017 includes 7 villages divided into 17 Dusun, 47 Rukun Warga, and 241 Rukun Tetangga, all of which are spread in 139 villages. The number of village officials as many as 67 people in which 8 people are female.*

### 3. Kependudukan

Pada Bab ini dapat dijumpai beragam table-tabel yang berhubungan dengan masalah penduduk, seperti jumlah penduduk, penduduk menurut kelompok umur, ketenagakerjaan termasuk penduduk yang bekerja sebagai TKI.

Kebijakan pembangunan disegala bidang senantiasa ditujukan bagi kepentingan masyarakat umum/penduduk. Oleh karena itu data kependudukan merupakan salah satu kunci dasar yang memegang peranan yang sangat penting dalam membuat kebijakan pembangunan.

Untuk mendapatkan data kependudukan yang akurat dan senantiasa tepat waktu, salah satu data yang dipakai BPS adalah Sensus Penduduk (SP). Sensus Penduduk diadakan setiap sepuluh tahun sekali pada tahun-tahun kalender yang berakhir angka nol, dengan tujuan utama untuk memperoleh informasi ciri-ciri demografi dan social-ekonomi. Sensus Penduduk yang pertama kali diselenggarakan setelah Indonesia merdeka adalah pada tahun 1961, kedua tahun 1971 kemudian tahun 1980, tahun 1990 dan yang terakhir pada tahun 2000.

Jumlah penduduk Kecamatan Sukaresmi pada tahun 2016 sebanyak 40.797 jiwa, dan jumlah rumah tangga sebanyak 10.032. Dengan banyaknya jiwa atau

### 3. Population

*In this Chapter we can find a variety of tables related to population problems, such as population, population by age group, employment including the population working as migrant workers.*

*Development policies in all fields are always aimed at the interests of the general public / population. Therefore, population data is one of the basic keys that plays a very important role in making development policies.*

*To obtain accurate and timely residence data, one of the data used by BPS is the Population Census (SP).*

*The Population Census is held every ten years in the calendar year ending in zero, with the primary objective of obtaining information on demographic and socio-economic traits. The first Population Census to be held after Indonesia's independence was in 1961, the second in 1971 and then 1980, 1990 and the last in 2000.*

*The population of Sukaresmi District in 2016 is 40,797 inhabitants, and the number of households is 10,032.*

*With the number of souls or household members per household between four to five people. This obviously greatly affects the burden of every household, as the increasing number of household members will obviously increase the dependent burden of the household.*

*With an area of about 2,141.5 Ha<sup>2</sup>, each Ha Average is occupied by 19.05*

anggota rumahtangga per rumah tangga antara empat sampai lima orang. Hal ini jelas sangat mempengaruhi beban dari setiap rumah tangga, karena dengan semakin banyaknya anggota rumah tangga jelas akan meningkatkan beban tanggungan dari rumahtangga tersebut.

Dengan memiliki luas wilayah sekitar 2.141,5 Ha<sup>2</sup> menjadikan setiap Ha-nya Rata-Rata didiami sebanyak 19,05 orang.

Dengan jumlah penduduk yang besar jelas, merupakan suatu tantangan yang dihadapi oleh pemerintah, terutama dalam hal penyediaan lapangan kerja, pendidikan, kesehatan dan aspek-aspek lainnya.

#### 4 . Sosial

Pada bab ini data mengenai pendidikan menyajikan jumlah sekolah, murid dan guru menurut tingkatan pendidikan yang di mulai dari tingkat TK/RA sampai Sekolah Menengah (SMU/SMK/MA) termasuk data mengenai pondok pesantren.

Data mengenai kesehatan pada bab ini menyajikan jumlah sarana dan fasilitas kesehatan yang ada dikecamatan Sukaresmi mulai dari Puskesmas, Pustu, sampai posyandu, termasuk jumlah tenaga kesehatan itu sendiri mulai dari dokter sampai dukun beranak. Data yang berhubungan dengan Wanita Pasangan Usia Subur (PUS) dalam

*people.*

*With a large population clear, is a challenge faced by the government, especially in terms of providing employment, education, health and other aspects.*

#### 4. Social

*In this chapter the data on education presents the number of schools, pupils and teachers according to education levels ranging from TK / RA to High School (SMU / SMK / MA) including data on boarding schools.*

*Health data in this chapter presents the number of facilities and health facilities available in Sukaresmi district from Puskesmas, Pustu, to posyandu, including the number of health workers themselves ranging from doctors to dukun beranak. Data relating to Women of Infertile Couples (EFA) in this chapter are presented starting from the number of EFA by age group, family planning participation including the type of*

bab ini disajikan mulai dari jumlah PUS menurut kelompok usia, keikutsertaan ber-KB termasuk jenis KB yang digunakan.

Data mengenai Agama dalam bab ini menyajikan, jumlah penduduk menurut agama yang dianut, tempat peribadatan, termasuk kejadian perkawinan

## 5. Pertanian

Dalam struktur perekonomian Kabupaten Garut, sektor pertanian merupakan sektor yang sangat dominan, termasuk kecamatan Sukaresmi untuk sektor pertanian merupakan sektor yang dominan.

KomoditiOkomoditi pertanian yang masuk kedalam kelompok Pertanian Tanaman Pangan meliputi pertanian tanaman padi (padi sawah dan padi ladang), tanaman palawija, tanaman sayur-sayuran dan tanaman buah-buahan (Tanaman Bahan Makanan/Tabama). Adapun informasi yang dapat ditampilkan didalam sub bab ini mengenai tambah tanam, jumlah luas panen dan jumlah produksi untuk masing-masing komoditi.

## 6. Industri Pengolahan

Dalam rangka memasuki era pembangunan pertumbuhan industri dan era globalisasi, peran industri kecil sangat besar sekali, sehingga dalam hal ini pembinaan dan pengembangan perlu untuk terus ditingkatkan baik secara kualitas maupun kuantitas. Selain

*family planning used.*

*Religion data in this chapter presents, the number of people according to the religion adopted, the place of worship, including the incident of marriage*

## 5. Agriculture

*In the economic structure of Garut regency, agriculture sector is a very dominant sector, including district Sukaresmi for agriculture sector is dominant.*

*Commodities of agricultural commodities belonging to the Food Crops Farming group include rice cultivation (paddy rice and paddy fields), palawija crops, vegetable crops and fruit crops (Foodstuffs / Tabama). As for the information that can be presented in this sub-section on added cropping, the total area of harvest and the amount of production for each commodity.*

## 6. Processing industry

*In order to enter the era of development of industrial growth and the era of globalization, the role of small industry is very large, so in this case coaching and development need to be improved both in quality and quantity. In addition, in the development of this small industry*

itu dalam perkembangannya usaha industri kecil ini selalu melibatkan berbagai aspek diantaranya bahan baku, permodalan/ investasi, mesin/alat berproduksi, tenaga kerja, manajemen, promosi dan pemasaran.

#### 7 . Sarana Informasi & Komunikasi

Pada bagian Bab ini tabel-tabel yang disajikan mengenai perhubungan dan komunikasi. seperti Menara ponsel, Signal Handphone, wartel, warnet, dll

*business always involves various aspects such as raw materials, capital / investment, machinery / production tools, labor, management, promotion and marketing.*

#### 7. Information & Communication Facilities

*In this chapter the tables are presented on communication and communication. such as Mobile Tower, Mobile Signal, wartel, internet cafe, etc.*

<https://garutkab.bps.go.id>  
<http://garutkab.bps.go.id>

# Bab 1

# Letak Geografis

<https://garutkab.bps.go.id>  
<http://garutkab.bps.go.id>

<https://garutkab.bps.go.id>  
<http://garutkab.bps.go.id>



**Tabel 1.1 Jarak antar Kantor Desa ke Kantor Kecamatan di Kecamatan Sukaresmi, Tahun 2016***Table 1.1 The distance between the Village Office to the District Office in the District Sukaresmi, 2016*

Desa	001. Sukamulya	002. Sukaresmi	003. Padamukti	004. Cintadamai	005. Sukajaya	006. Mekarjaya	007. Sukalilah	Kecamatan
(1)	(2)	(3)	(4)	(5)	(6)	(7)	(8)	
001. Sukamulya	0							
002. Sukaresmi	1	0						
003. Padamukti	3,5	2,5	0					
004. Cintadamai	4	3	2,5	0				
005. Sukajaya	5,5	7	8	4	0			
006. Mekarjaya	7	8	9	5,5	1,5	0		
007. Sukalilah	4	5.5	9.5	5.5	1,5	3	0	
Kecamatan	1	0	2.5	3	7	8	5	0

*Sumber : Kantor Desa di Kecamatan Sukaresmi*

**Tabel 1.2 Tinggi Rata-Rata dari Permukaan Laut dan Luas Wilayah di Kecamatan Sukaresmi, Tahun 2016**

*Table 1.2 High-Mean Sea Level and Size of the area in District Sukaresmi, 2016*

Desa	Tinggi Rata-Rata dari permukaan laut (m)	Luas Wilayah (Ha <sup>2</sup> )	% Luas Desa terhadap Kecamatan
(1)	(2)	(3)	(4)
001. Sukamulya	1076	240.9	11.25%
002. Sukaresmi	1044	148.2	6.92%
003. Padamukti	1023	292.1	13.64%
004. Cintadamai	1078	246.4	11.51%
005. Sukajaya	1233	280.4	13.09%
006. Mekarjaya	1257	624.9	29.18%
007. Sukalilah	1161	308.6	14.41%
Jumlah	-	2141.5	100.00%

Sumber : Kantor Desa di Kecamatan Sukaresmi

**Tabel 1.3 Letak Geografis Desa di Kecamatan Sukaesmi, Tahun 2016***Table 1.3 Geographical Village in District Sukaesmi, 2016*

Desa	Pesisir/ Tepi Pantai	Bukan Pesisir		
		Lembah/Aliran Sungai	Lereng/punggun g Bukit	Dataran
(1)	(2)	(3)	(4)	(5)
001. Sukamulya	-	-	√	-
002. Sukaesmi	-	-	√	-
003. Padamukti	-	-	√	-
004. Cintadamai	-	-	√	-
005. Sukajaya	-	-	√	-
006. Mekarjaya	-	-	√	-
007. Sukalilah	-	-	√	-

*Sumber : Kantor Desa di Kecamatan Sukaesmi*

**Tabel 1.4 Titik Koordinat GPS dan Geofearence Kantor Kecamatan/Desa di Kecamatan Sukaresmi, Tahun 2016**

*Table 1.4 point GPS coordinates and Geofearence District Office / Village in District Sukaresmi, 2016*

Desa	GPS		Geofearence	
	LS	BT	LS	BT
(1)	(2)	(3)	(4)	(5)
Kecamatan	7,26155	107,81036	7 <sup>o</sup> 15' 41,58"	107 <sup>o</sup> 48' 37,29"
001. Sukamulya	7,25909	107,80230	7 <sup>o</sup> 15' 32,72"	107 <sup>o</sup> 48' 08,28"
002. Sukaresmi	7,26173	107,81068	7 <sup>o</sup> 15' 42,22"	107 <sup>o</sup> 48' 38,44"
003. Padamukti	7,24891	107,82019	7 <sup>o</sup> 14' 56,07"	107 <sup>o</sup> 49' 12,68"
004. Cintadamai	7,24810	107,80699	7 <sup>o</sup> 14' 53,16"	107 <sup>o</sup> 48' 25,16"
005. Sukajaya	7,24351	107,78367	7 <sup>o</sup> 14' 36,63"	107 <sup>o</sup> 47' 01,21"
006. Mekarjaya	7,24253	107,77751	7 <sup>o</sup> 14' 33,10"	107 <sup>o</sup> 46' 39,03"
007. Sukalilah	7,25252	107,78823	7 <sup>o</sup> 15' 09,07"	107 <sup>o</sup> 47' 17,62"

*Sumber :Kantor Kecamatan/Desa di Kecamatan Sukaresmi*

# Bab 2

# Pemerintahan

<https://garutkab.bps.go.id>  
<http://garutkab.bps.go.id>

<https://garutkab.bps.go.id>  
<http://garutkab.bps.go.id>

**Tabel 2.1 Jumlah Pegawai Negeri Sipil berdasarkan Tingkat Kepangkatan dan Jenis Kelamin di Kantor Kecamatan Sukaresmi, Tahun 2016***Table 2.1 Number of Civil Servants by Level Ranks and Gender in the District Office Sukaresmi, 2016*

Tingkat Kepangkatan	Laki-laki	Perempuan	Jumlah
(1)	(2)	(3)	(4)
1. Pembina Utama (IV/e)	-	-	-
2. Pembina Utama Madya (IV/d)	-	-	-
3. Pembina Utama Muda (IV/c)	-	-	-
4. Pembina Tingkat I (IV/b)	1	-	1
5. Pembina (IV/a)	1	-	1
6. Penata Tingkat I (III/d)	3	-	3
7. Penata (III/c)	1	-	1
8. Penata Muda Tingkat I (III/b)	1	-	1
9. Penata Muda (III/a)	-	1	1
10. Pengatur Tingkat I (II/d)	-	-	-
11. Pengatur (II/c)	3	2	5
12. Pengatur Muda Tingkat I (II/b)	-	-	-
13. Pengatur Muda (II/a)	-	-	-
14. Juru Tingkat I (I/d)	-	-	-
15. Juru (I/c)	-	-	-
16. Juru Muda Tingkat I / (I/b)	-	-	-
17. Juru Muda (I/a)	-	-	-
Jumlah	10	3	13

*Sumber : Kantor Kecamatan Sukaresmi*

**Tabel 2.2 Pegawai Negeri Sipil berdasarkan Tingkat Pendidikan dan Jenis Kelamin di Kantor Kecamatan Sukaesmi, Tahun 2016**

*Table 2.2 Civil Servants by Level of Education and Gender in the District Office Sukaesmi, 2016*

Tingkat Pendidikan	Laki-laki	Perempuan	Jumlah
(1)	(2)	(3)	(4)
SD	-	-	-
SLTP	-	-	-
SLTA	2	-	2
D1	-	-	-
D2	-	-	-
D3	-	-	-
D4/S1	7	3	10
S2	1	-	1
S3	-	-	-
<b>Jumlah</b>	<b>10</b>	<b>3</b>	<b>13</b>

*Sumber: Kantor Kecamatan Sukaesmi*



**Tabel 2.3 Jumlah Pegawai Desa berdasarkan Jabatan dan Jenis Kelamin di Kecamatan Sukaresmi, Tahun 2016***Table 2.3 Number of Employees village by Occupation and Gender in the District Sukaresmi, 2016*

Struktur Jabatan	Laki-laki	Perempuan	Jumlah
(1)	(2)	(3)	(4)
Kepala Desa	7	-	7
Sekretaris Desa	5	2	7
Kaur Pemerintahan	5	2	7
Kaur Kesra	7	-	7
Kaur Ekbang	5	2	7
Kaur Umum	7	-	7
Kaur Trantib	7	-	7
Kepala Dusun	14	-	14
Staf	3	1	4
<b>Jumlah</b>	<b>59</b>	<b>8</b>	<b>67</b>

*Sumber : Kantor Desa di Kecamatan Sukaresmi*

**Tabel 2.4 Jumlah Tenaga Keamanan Desa di Kecamatan Sukaesmi, Tahun 2016**

*Table 2.4 Total Energy Security Village in District Sukaesmi, 2016*

Desa	Linmas	Babinsa	Babinkamtibmas
(1)	(2)	(3)	(4)
001. Sukamulya	18	1	1
002. Sukaesmi	19	1	1
003. Padamukti	12	1	1
004. Cintadamai	8	1	1
005. Sukajaya	8	1	1
006. Mekarjaya	7	1	1
007. Sukalilah	3	1	1
Jumlah	75	7	7

*Sumber :Kantor Desa di Kecamatan Sukaesmi*

**Tabel 2.5 Jumlah Dusun, RW dan RT di Kecamatan Sukaresmi, Tahun 2016***Table 2.5 Number of Hamlet, RW and RT in District Sukaresmi, 2016*

Desa	Kampung	Dusun	RW/RK	RT
(1)	(2)	(3)	(4)	(5)
001. Sukamulya	22	2	6	37
002. Sukaresmi	21	2	7	35
003. Padamukti	14	2	6	33
004. Cintadamai	16	3	7	38
005. Sukajaya	11	3	7	28
006. Mekarjaya	18	3	7	42
007. Sukalilah	10	2	7	28
<b>Jumlah</b>	<b>112</b>	<b>17</b>	<b>47</b>	<b>241</b>

*Sumber : Kantor Desa di Kecamatan Sukaresmi*

<https://garutkab.bps.go.id>  
<http://garutkab.bps.go.id>

# Bab 3

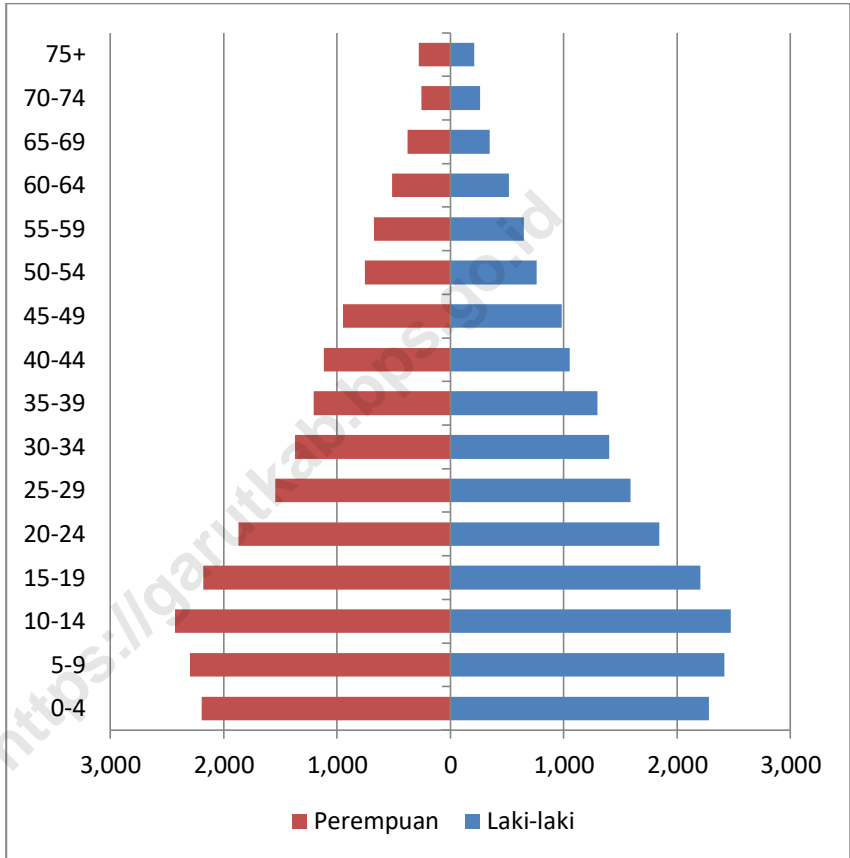
# Kependudukan

<https://garutkab.bps.go.id>  
<http://garutkab.bps.go.id>

<https://garutkab.bps.go.id>  
<http://garutkab.bps.go.id>

**Gambar 3.1 Diagram Penduduk berdasarkan Jenis Kelompok Umur di Kecamatan Sukaresmi, Tahun 2016**

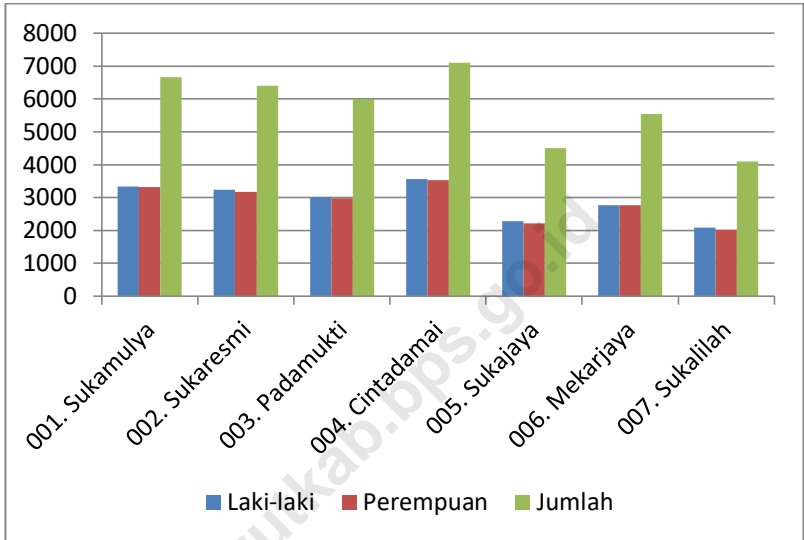
**Figure 3.1 Diagram of Population by Age Group Type in District Sukaresmi, 2016**



Sumber. BPS Kabupaten Garut, Hasil Proyeksi Penduduk 2016

**Gambar 3.2 Grafik Penduduk berdasarkan Jenis Kelamin per Desa di Kecamatan Sukaresmi, Tahun 2016**

**Figure 3.2 Graph Population by Gender per village in District Sukaresmi, 2016**



Sumber. BPS Kabupaten Garut, Hasil Proyeksi Penduduk 2016



**Tabel 3.1 Jumlah Penduduk berdasarkan Kelompok Umur dan Jenis Kelamin di Kecamatan Sukaresmi, Tahun 2016***Table 3.1 Total Population by Age Group and Gender in the District Sukaresmi, 2016*

Kelompok Umur	Laki-laki	Perempuan	Jumlah	Sex Ratio
(1)	(2)	(3)	(4)	(5)
0 - 4	2 228	2 152	4 380	103.53%
5 - 9	2 413	2 289	4 702	105.42%
10-14	2 423	2 364	4 787	102.50%
15-19	2 173	2 129	4 302	102.07%
20-24	1 842	1 865	3 707	98.77%
25-29	1 581	1 530	3 111	103.33%
30-34	1 370	1 333	2 703	102.78%
35-39	1 298	1 221	2 519	106.31%
40-44	1 092	1 165	2 257	93.73%
45-49	1 055	1 014	2 069	104.04%
50-54	826	822	1 648	100.49%
55-59	719	767	1 486	93.74%
60-64	601	593	1 194	101.35%
65-69	401	417	818	96.16%
70-74	287	277	564	103.61%
75 +	240	310	550	77.42%
Jumlah	20 549	20 248	40 797	101.49%
0 - 14	7 064	6 805	13 869	103.81%
15-64	12 557	12 439	24 996	100.95%
65 +	928	1 004	1 932	92.43%

Sumber. BPS Kabupaten Garut, Hasil Proyeksi Penduduk 2016

**Tabel 3.2 Jumlah Penduduk berdasarkan Jenis Kelamin per Desa di Kecamatan Sukaresmi. Tahun 2016**

*Table 3.2 Total Population by Gender per village in the District Sukaresmi, 2016*

Desa	Laki-laki	Perempuan	Jumlah
(1)	(2)	(3)	(4)
001. Sukamulya	3 378	3 391	6 769
002. Sukaresmi	3 272	3 192	6 464
003. Padamukti	3 056	3 042	6 098
004. Cintadamai	3 614	3 541	7 155
005. Sukajaya	2 312	2 244	4 556
006. Mekarjaya	2 810	2 793	5 603
007. Sukalilah	2 107	2 045	4 152
<b>Jumlah</b>	<b>20 549</b>	<b>20 248</b>	<b>40 797</b>

*Sumber. BPS Kabupaten Garut, Hasil Proyeksi Penduduk 2016*

**Tabel 3.3 Kepadatan Penduduk per Desa di Kecamatan Sukaresmi. Tahun 2016***Table 3.3 Population density per village in District Sukaresmi. 2016*

Desa	Luas Daerah (Ha)	Jumlah Penduduk	Kepadatan per (Ha)
(1)	(2)	(3)	(4)
001. Sukamulya	240.9	6 769	28.10
002. Sukaresmi	148.2	6 464	43.62
003. Padamukti	292.1	6 098	20.88
004. Cintadamai	246.4	7 155	29.04
005. Sukajaya	279.9	4 556	16.28
006. Mekarjaya	624.9	5 603	8.97
007. Sukalilah	309.1	4 152	13.43
Jumlah	2 141.5	40 797	19.05

*Sumber. Kantor Desa seKecamatan Sukaresmi*

**Tabel 3.4 Jumlah Penduduk, Jumlah Rumah Tangga dan Rata-Rata Anggota Rumah Tangga per Desa di Kecamatan Sukaresmi, Tahun 2016**

*Table 3.4 Total Population, Number of Households and Average Household Members per village in District Sukaresmi, 2016*

Desa	Jumlah Penduduk	Jumlah Rumah Tangga	Rata-Rata Anggota Rumah Tangga
(1)	(2)	(3)	(4)
001. Sukamulya	6 769	1 555	4.35
002. Sukaresmi	6 464	1 447	4.47
003. Padamukti	6 098	1 746	3.49
004. Cintadamai	7 155	1 524	4.69
005. Sukajaya	4 556	1 282	3.55
006. Mekarjaya	5 603	1 406	3.99
007. Sukalilah	4 152	1 072	3.87
Jumlah	40 797	10 032	4.07

*Sumber. BPS Kabupaten Garut, Hasil Proyeksi Penduduk 2016*

<https://garutkab.bps.go.id>  
<http://garutkab.bps.go.id>

## **Bab 4**

# **Sosial**

<https://garutkab.bps.go.id>  
<http://garutkab.bps.go.id>

**Tabel 4.1 Jumlah Sekolah, dan Murid Taman Kanak-kanak (TK) per Desa di Kecamatan Sukaresmi. Tahun 2016**

*Table 4.1 Number of Schools, and Students Kindergarten (TK) per village in District Sukaresmi. 2016*

Desa	Jumlah Sekolah	Kelas A		Kelas B	
		Laki-laki	Perempuan	Laki-laki	Perempuan
(1)	(2)	(3)	(4)	(5)	(6)
001. Sukamulya	-	-	-	-	-
002. Sukaresmi	1	3	6	8	9
003. Padamukti	-	-	-	-	-
004. Cintadamai	-	-	-	-	-
005. Sukajaya	-	-	-	-	-
006. Mekarjaya	1	2	12	14	13
007. Sukalilah	2	4	9	7	18
Jumlah	4	9	27	29	40

*Sumber. Kantor UPTD Pendidikan Kecamatan Sukaresmi*

**Tabel 4.2 Jumlah Guru Taman Kanak-kanak (TK) per Desa berdasarkan Jenis Kelamin di Kecamatan Sukaresmi. Tahun 2016**

*Table 4.2 Number of Teachers Kindergarten (TK) per village by Gender in the District Sukaresmi. 2016*

Desa	L	P
(1)	(2)	(3)
001. Sukamulya	-	-
002. Sukaresmi	-	3
003. Padamukti	-	-
004. Cintadamai	-	-
005. Sukajaya	-	-
006. Mekarjaya	-	4
007. Sukalilah	-	6
Jumlah	-	13

*Sumber. Kantor UPTD Pendidikan Kecamatan Sukaresmi*



**Tabel 4.3 Jumlah Kepala Sekolah Taman Kanak-kanak (TK) per Desa berdasarkan Pendidikan dan Jenis Kelamin di Kecamatan Sukaresmi, Tahun 2016**

*Table 4.3 Total Principal Kindergarten (TK) per village based on Education and Gender in the District Sukaresmi, 2016*

Desa	SMA/Sederajat		Diploma		S-1		S-2	
	L	P	L	P	L	P	L	P
(1)	(2)	(3)	(4)	(5)	(6)	(7)	(8)	(9)
001. Sukamulya	-	-	-	-	-	-	-	-
002. Sukaresmi	-	-	-	-	-	-	-	1
003. Padamukti	-	-	-	-	-	-	-	-
004. Cintadamai	-	-	-	-	-	-	-	-
005. Sukajaya	-	-	-	-	-	1	-	-
006. Mekarjaya	-	-	-	-	-	1	-	-
007. Sukalilah	-	-	-	-	-	1	-	-
<b>Jumlah</b>	-	-	-	-	-	3	-	1

*Sumber. Kantor UPTD Pendidikan Kecamatan Sukaresmi*

**Tabel 4.4 Jumlah Sekolah, Murid dan Rombongan Belajar Sekolah Dasar per Desa di Kecamatan Sukaesmi , Tahun 2016***Table 4.4 Number of Schools, Students and Learning group per Village Elementary School in District Sukaesmi, 2016*

Desa	Sekolah Dasar		Murid		Rombongan Belajar
	Negeri	Swasta	Laki-laki	Perempuan	
(1)	(2)	(3)	(4)	(5)	(6)
001. Sukamulya	2	-	352	308	19
002. Sukaesmi	3	-	380	411	20
003. Padamukti	2	-	267	228	14
004. Cintadamai	2	1	278	258	18
005. Sukajaya	2	-	257	217	13
006. Mekarjaya	2	1	337	308	21
007. Sukalilah	2	-	212	196	14
Jumlah	15	2	2 083	1 926	119

*Sumber. Kantor UPTD Pendidikan Kecamatan Sukaesmi*

**Tabel 4.5 Jumlah Murid Sekolah Dasar per Desa berdasarkan Kelas di Kecamatan Sukaresmi, Tahun 2016***Table 4.5 Number of Students per village primary school based in the District Class Sukaresmi, 2016*

Desa	Kelas 1		Kelas 2		Kelas 3		Kelas 4		Kelas 5		Kelas 6	
	L	P	L	P	L	P	L	P	L	P	L	P
(1)	(2)	(3)	(4)	(5)	(6)	(7)	(8)	(9)	(10)	(11)	(12)	(13)
001. Sukamulya	57	51	50	56	69	31	63	66	49	41	64	57
002. Sukaresmi	54	71	58	60	64	55	70	72	62	71	72	54
003. Padamukti	40	24	43	42	33	47	66	47	41	39	44	40
004. Cintadamai	40	40	37	40	47	35	54	52	43	44	57	40
005. Sukajaya	28	22	61	44	41	51	34	35	44	33	49	28
006. Mekarjaya	63	63	69	49	57	40	53	53	48	43	47	63
007. Sukalilah	34	31	29	33	45	34	40	34	34	27	30	34
Jumlah	316	302	347	324	356	293	380	359	321	298	363	350

*Sumber. Kantor UPTD Pendidikan Kecamatan Sukaresmi*

**Tabel 4.6 Jumlah Tenaga Pendidik Sekolah Dasar berdasarkan Status Pekerjaan dan Jenis Kelamin per Desa di Kecamatan Sukaresmi, Tahun 2016***Table 4.6 Number of Primary School Teachers by Employment Status and Gender per village in District Sukaresmi, 2016*

Desa	PNS		NON-PNS	
	L	P	L	P
(1)	(2)	(3)	(4)	(5)
001. Sukamulya	5	7	3	7
002. Sukaresmi	6	11	3	5
003. Padamukti	2	7	4	6
004. Cintadamai	2	2	4	15
005. Sukajaya	4	2	3	7
006. Mekarjaya	3	2	10	11
007. Sukalilah	4	3	3	6
Jumlah	26	34	30	57

*Sumber. Kantor UPTD Pendidikan Kecamatan Sukaresmi*

**Tabel 4.7 Jumlah Guru Sekolah Dasar Pendidikan dan Jenis Kelamin per Desa di Kecamatan Sukaresmi, Tahun 2016***Table 4.7 Number of Primary School Teacher Education and Gender per village in District Sukaresmi, 2016*

Desa	SMA/Sederajat		Diploma		S-1		S-2	
	L	P	L	P	L	P	L	P
(1)	(2)	(3)	(4)	(5)	(6)	(7)	(8)	(9)
001. Sukamulya	-	3	1	-	7	11	-	-
002. Sukaresmi	-	1	2	5	6	10	1	-
003. Padamukti	1	1	-	-	5	12	-	-
004. Cintadamai	1	5	-	1	5	11	-	-
005. Sukajaya	2	2	1	1	4	6	-	-
006. Mekarjaya	6	4	-	-	7	9	-	-
007. Sukalilah	1	-	-	2	6	7	-	-
Jumlah	11	16	4	9	40	66	1	-

*Sumber. Kantor UPTD Pendidikan Kecamatan Sukaresmi*

**Tabel 4.8 Jumlah Kepala Sekolah Dasar berdasarkan Pendidikan dan Jenis Kelamin per Desa di Kecamatan Sukaesmi, Tahun 2016***Table 4.8 Number of Elementary School Principals based on Education and Gender per village in District Sukaesmi, 2016*

Desa	SMA/ Sederajat		Diploma		S-1		S-2	
	L	P	L	P	L	P	L	P
(1)	(2)	(3)	(4)	(5)	(6)	(7)	(8)	(9)
001. Sukamulya	-	-	-	-	1	1	-	-
002. Sukaesmi	-	-	-	1	1	-	1	-
003. Padamukti	-	-	-	-	1	-	-	1
004. Cintadamai	-	-	-	-	-	1	2	-
005. Sukajaya	-	-	-	-	1	1	-	-
006. Mekarjaya	-	-	-	-	2	-	1	-
007. Sukalilah	-	-	-	-	-	2	-	-
Jumlah	-	-	-	1	6	5	4	1

*Sumber. Kantor UPTD Pendidikan Kecamatan Sukaesmi*

**Tabel 4.9 Jumlah Ruangan Sekolah Dasar berdasarkan Tingkat Kondisi per Desa di Kecamatan Sukaresmi, Tahun 2016**

*Table 4.9 Number of rooms Elementary based rate per village in the district Condition Sukaresmi, 2016*

Desa	Baik	Sedang	Rusak
(1)	(5)	(6)	(7)
001. Sukamulya	10	5	0
002. Sukaresmi	3	13	2
003. Padamukti	7	1	6
004. Cintadamai	8	4	5
005. Sukajaya	2	6	5
006. Mekarjaya	11	2	4
007. Sukalilah	10	9	1
Jumlah	51	40	23

*Sumber. Kantor UPTD Pendidikan Kecamatan Sukaresmi*

**Tabel 4.10 Jumlah Perlengkapan Sekolah Dasar per Desa di Kecamatan Sukaresmi, Tahun 2016***Table 4.10 Total Primary School Supplies per village in District Sukaresmi, 2016*

Desa	Meja Murid	Kursi Murid	Meja Guru	Kursi Guru	Lemari	Papan Tulis	Rak Buku	Kursi Tamu	Komputer	Mesin Tik	Papan Data
(1)	(2)	(3)	(4)	(5)	(6)	(7)	(8)	(9)	(10)	(11)	(12)
001. Sukamulya	363	689	23	11	25	25	16	7	4	0	20
002. Sukaresmi	376	722	18	18	29	17	6	6	10	1	61
003. Padamukti	365	705	13	13	15	12	4	4	1	1	43
004. Cintadamai	304	632	18	17	17	15	16	4	4	1	45
005. Sukajaya	370	660	19	19	19	20	19	2	2	1	60
006. Mekarjaya	298	406	14	15	21	26	3	4	4	2	45
007. Sukalilah	259	493	24	23	14	16	6	4	0	1	48
Jumlah	2 335	4 307	129	116	140	131	70	31	25	7	322

*Sumber : Kantor UPTD Pendidikan Kecamatan Sukaresmi*



**Tabel 4.11 Jumlah Sekolah, Murid dan Rombongan Belajar Madrasah Ibtidaiyah (MI) per Desa di Kecamatan Sukaresmi, Tahun 2016***Table 4.11 Number of Schools, Pupils and group learning Elementary School (MI) per village in District Sukaresmi, 2016*

Desa	Jumlah Sekolah	Murid	
		Laki-laki	Perempuan
(1)	(2)	(3)	(4)
001. Sukamulya	1	67	80
002. Sukaresmi	-	-	-
003. Padamukti	-	-	-
004. Cintadamai	1	156	152
005. Sukajaya	-	-	-
006. Mekarjaya	1	63	67
007. Sukalilah	3	265	266
<b>Jumlah</b>	<b>6</b>	<b>551</b>	<b>565</b>

*Sumber. Kementerian Agama Kabupaten Garut*

**Tabel 4.12 Jumlah Sekolah dan Murid Sekolah Menengah Tingkat Pertama (SLTP) per Desa di Kecamatan Sukaresmi, Tahun 2016***Table 4.12 Number of Schools and Junior High School Students (JSS) per village in District Sukaresmi, 2016*

Desa	Jumlah Sekolah		Murid	
	Negeri	Swasta	Laki-laki	Perempuan
(1)	(2)	(3)	(4)	(5)
001. Sukamulya	-	-	-	-
002. Sukaresmi	-	1	437	363
003. Padamukti	-	-	-	-
004. Cintadamai	1	1	81	107
005. Sukajaya	-	-	-	-
006. Mekarjaya	-	-	-	-
007. Sukalilah	-	1	44	42
Jumlah	1	3	562	512

*Sumber : Dinas Pendidikan Kabupaten Garut*

**Tabel 4.13 Jumlah Rombel Sekolah Menengah Tingkat Pertama (SLTP) per Desa di Kecamatan Sukaresmi, Tahun 2016***Table 4.13 Total Rombel Junior High School (JHS) per village in District Sukaresmi, 2016*

Desa	Kelas 7	Kelas 8	Kelas 9
(1)	(2)	(3)	(4)
001. Sukamulya	-	-	-
002. Sukaresmi	8	10	8
003. Padamukti	-	-	-
004. Cintadamai	3	3	2
005. Sukajaya	-	-	-
006. Mekarjaya	-	-	-
007. Sukalilah	1	1	1
<b>Jumlah</b>	<b>12</b>	<b>14</b>	<b>11</b>

*Sumber : Dinas Pendidikan Kabupaten Garut*

**Tabel 4.14 Jumlah Sekolah, dan Murid Madrasah Tsanawiyah (MTs) per Desa di Kecamatan Sukaresmi, Tahun 2016**

*Table 4.14 Number of Schools, and Students Madrasah Tsanawiyah (MTs) per village in District Sukaresmi, 2016*

Desa	Jumlah Sekolah	Murid	
		Laki-laki	Perempuan
(1)	(2)	(3)	(4)
001. Sukamulya	-	-	-
002. Sukaresmi	1	147	181
003. Padamukti	-	-	-
004. Cintadamai	2	123	220
005. Sukajaya	-	-	-
006. Mekarjaya	1	127	113
007. Sukalilah	2	240	254
<b>Jumlah</b>	<b>6</b>	<b>637</b>	<b>768</b>

*Sumber : Kementerian Agama, Kabupaten Garut*

**Tabel 4.15 Jumlah Sekolah dan Murid Sekolah Menengah Atas (SMA) per Desa di Kecamatan Sukaresmi. Tahun 2016**

*Table 4.15 Number of Schools and Senior High School Students (SMA) per village in District Sukaresmi. 2016*

Desa	Jumlah Sekolah	Murid	
		Laki-laki	Perempuan
(1)	(2)	(3)	(4)
001. Sukamulya	-	-	-
002. Sukaresmi	-	-	-
003. Padamukti	-	-	-
004. Cintadamai	1	29	43
005. Sukajaya	-	-	-
006. Mekarjaya	1	26	20
007. Sukalilah	1	20	11
Jumlah	3	75	74

Sumber : Dinas Pendidikan Kabupaten Garut

**Tabel 4.16 Jumlah Sekolah dan Murid Sekolah Menengah Kejuruan (SMK) per Desa di Kecamatan Sukaresmi. Tahun 2016**

*Table 4.16 Number of Schools and Vocational High School Students (SMA) per village in District Sukaresmi. 2016*

Desa	Jumlah Sekolah	Murid	
		Laki-laki	Perempuan
(1)	(2)	(3)	(4)
001. Sukamulya	-	-	-
002. Sukaresmi	1	275	92
003. Padamukti	-	-	-
004. Cintadamai	-	-	-
005. Sukajaya	-	-	-
006. Mekarjaya	-	-	-
007. Sukalilah	1	19	2
<b>Jumlah</b>	<b>2</b>	<b>294</b>	<b>94</b>

*Sumber : Dinas Pendidikan Kabupaten Garut*

**Tabel 4.17 Jumlah Sekolah dan Murid Madrasah Aliyah (MA) per Desa di Kecamatan Sukaresmi. Tahun 2016**

*Table 4.17 Number of Schools and Students of Madrasah Aliyah (MA) per village in District Sukaresmi. 2016*

Desa	Jumlah Sekolah	Murid	
		Laki-laki	Perempuan
(1)	(2)	(3)	(4)
001. Sukamulya	-	-	-
002. Sukaresmi	1	125	208
003. Padamukti	-	-	-
004. Cintadamai	-	-	-
005. Sukajaya	-	-	-
006. Mekarjaya	-	-	-
007. Sukalilah	1	48	76
<b>Jumlah</b>	<b>2</b>	<b>173</b>	<b>284</b>

*Sumber : Kementerian Agama Kabupaten Garut*

**Tabel 4.18 Jumlah Pondok Pesantren, Santri dan Pengasuh per Desa di Kecamatan Sukaresmi. Tahun 2016***Table 4.18 Number of Boarding Schools, Pupils and Caregiver per village in District Sukaresmi. 2016*

Desa (1)	Pondok Pesantren (2)	Santri		Pengasuh	
		Laki-laki (3)	Perempuan (4)	Laki-laki (5)	Perempuan (6)
001. Sukamulya	3	91	48	7	2
002. Sukaresmi	5	236	155	13	3
003. Padamukti	2	22	17	2	2
004. Cintadamai	4	169	126	7	4
005. Sukajaya	3	77	71	7	2
006. Mekarjaya	4	45	21	3	2
007. Sukalilah	4	45	26	5	3
Jumlah	25	685	464	44	18

*Sumber : Kantor Desa, Kecamatan Sukaresmi*



**Tabel 4.19 Jumlah Sarana Fasilitas Kesehatan per Desa di Kecamatan Sukaresmi, Tahun 2016***Table 4.19 Total Facilities Health Facilities per village in District Sukaresmi, 2016*

Desa	Sakit/ RS Bersalin	Pus Kes mas	Pustu	Poliklinik/ Balai Pengobatan	Pos kesdes	Pos Yandu
(1)	(2)	(3)	(4)	(5)	(6)	(7)
001. Sukamulya	-	1	-	-	1	8
002. Sukaresmi	-	-	-	-	-	7
003. Padamukti	-	-	-	-	1	9
004. Cintadamai	-	-	1	-	-	7
005. Sukajaya	-	-	1	-	-	5
006. Mekarjaya	-	-	1	-	-	6
007. Sukalilah	-	-	-	-	-	7
Jumlah	-	1	3	-	2	49

*Sumber : Puskesmas Sukamulya Kecamatan Sukaresmi*

**Tabel 4.20 Jumlah Tenaga Kesehatan per Desa di Kecamatan Sukaesmi, Tahun 2016**

*Table 4.20 Total Health Workers per village in District Sukaesmi, 2016*

Desa	Dokter	Perawat	Bidan	Dukun Beranak
(1)	(2)	(3)	(5)	(6)
001. Sukamulya	1	9	11	3
002. Sukaesmi	1	-	4	3
003. Padamukti	-	1	2	8
004. Cintadamai	-	1	2	2
005. Sukajaya	-	1	1	2
006. Mekarjaya	-	-	1	2
007. Sukalilah	-	-	1	2
<b>Jumlah</b>	<b>2</b>	<b>12</b>	<b>22</b>	<b>22</b>

*Sumber : Puskesmas Sukamulya Kecamatan Sukaesmi*

**Tabel 4.21 Jumlah Cakupan SKDN Posyandu di Kecamatan Sukaresmi, Tahun 2016***Table 4.21 Total Coverage SKDN IHC in District Sukaresmi, 2016*

Desa	Jumlah Balita	Jumlah Balita dengan KMS	K/S	D/S	N/D
(1)	(2)	(3)	(4)	(5)	(6)
001. Sukamulya	622	415	66.72	84.56	93.15
002. Sukaresmi	612	538	86.63	81.8	94.29
003. Padamukti	733	400	54.57	90.99	88.9
004. Cintadamai	735	661	89.93	93.6	91.56
005. Sukajaya	613	428	69.82	86.66	91.14
006. Mekarjaya	655	522	79.69	83.35	90.84
007. Sukalilah	717	494	68.89	83.96	93.35
Jumlah	4 687	3 458	73.75	86.42	91.89

*Sumber : Puskesmas Sukamulya Kecamatan Sukaresmi*

**Tabel 4.22 Jumlah Sepuluh Penyakit Utama Rawat Jalan di Kecamatan Sukaesmi, Tahun 2016**

*Table 4.22 Number Ten Main Disease Outpatient in District Sukaesmi, 2016*

No	Nama Penyakit	Jumlah
(1)	(2)	(3)
1	Flu Batuk	2366
2	Scabies	2200
3	ISPA Akut tidak Spesifik	1800
4	Myalgia	1600
5	Gastritis	1450
6	Diare	560
7	Gigi	500
8	Hypertensi	470
9	Conjungtivitis	275
10	Naso Faringitis	135

*Sumber : Puskesmas Sukamulya Kecamatan Sukaesmi*

**Tabel 4.23 Jumlah Peserta Akseptor KB berdasarkan Jenis Alat Kontrasepsi per Desa di Kecamatan Sukaresmi, Tahun 2014***Table 4.23 Total Participants Acceptor KB based Contraceptives per village in District Sukaresmi, 2014*

Desa	IUD	MOW	MOP	KONDOM	IMPLANT	SUNTIK	PIL	JUMLAH
(1)	(2)	(3)	(4)	(5)	(6)	(7)	(8)	(9)
001. Sukamulya	41	6	-	-	61	544	32	684
002. Sukaresmi	57	18	8	-	100	627	87	897
003. Padamukti	57	17	13	8	45	641	106	887
004. Cintadamai	23	21	9	-	21	577	181	832
005. Sukajaya	19	9	7	-	34	373	54	496
006. Mekarjaya	39	7	4	-	67	551	76	744
007. Sukalilah	8	3	5	-	49	448	95	608
Jumlah	244	81	46	8	377	3 761	631	5 148

*Sumber : UPT-KBPP Kecamatan Sukaresmi*

**Tabel 4.24 Jumlah Wanita Usia Subur (WUS) dan Jumlah Pasangan Usia Subur per Desa di Kecamatan Sukaresmi, Tahun 2014***Table 4.24 Amount of Eligible Women (WUS) and a pair of Eligible Amount per village in District Sukaresmi, 2014*

Desa	WANITA USIA SUBUR (USIA 15-49 TAHUN)	Pasangan Usia Subur			Jumlah
		< 20	20-29	>30	
(1)	(2)	(3)	(4)	(5)	(6)
001. Sukamulya	1 541	65	478	613	1 156
002. Sukaresmi	1 806	55	916	305	1 276
003. Padamukti	2 563	172	576	670	1 418
004. Cintadamai	1 927	47	663	473	1 183
005. Sukajaya	1 568	104	326	379	809
006. Mekarjaya	1 778	143	773	298	1 214
007. Sukalilah	1 235	54	443	438	935
Jumlah	12 418	640	4 175	3 176	7 991

*Sumber : UPT-KBPP Kecamatan Sukaresmi*

**Tabel 4.25 Jumlah Pasangan Usia Subur (PUS) berdasarkan Peserta KB dan non-KB per Desa di Kecamatan Sukaresmi, Tahun 2014***Table 4.25 Total Eligible Couples (EFA) by non0participants KB and KB per village in District Sukaresmi, 2014*

Desa	PESERTA KB		
	PEMERINTAH	SWASTA	PESERTA KB YANG IMPLANTNYA PERLU DICABUT TAHUN DEPAN
(1)	(2)	(3)	(4)
001. Sukamulya	470	214	-
002. Sukaresmi	441	456	-
003. Padamukti	580	307	-
004. Cintadamai	433	399	-
005. Sukajaya	347	149	-
006. Mekarjaya	576	168	-
007. Sukalilah	530	78	-
Jumlah	3 377	1 771	-

*Sumber : UPT-KBPP Kecamatan Sukaresmi*

**Tabel 4.25 Lanjutan**

*Table 4.25 Continue*

Desa	BUKAN PESERTA KB			
	HAMIL	INGIN ANAK SEGERA	INGIN ANAK DITUNDA	TIDAK INGIN ANAK LAGI
(1)	(5)	(6)	(7)	(8)
001. Sukamulya	67	133	131	141
002. Sukaesmi	62	59	49	209
003. Padamukti	79	187	156	109
004. Cintadamai	87	63	43	158
005. Sukajaya	69	84	96	64
006. Mekarjaya	50	94	180	146
007. Sukalilah	51	41	113	122
Jumlah	465	661	768	949

*Sumber : UPT-KBPP Kecamatan Sukaesmi*



**Tabel 4.26 Jumlah Penduduk berdasarkan Pentahapan Keluarga Sejahtera per Desa di Kecamatan Sukaresmi, Tahun 2014**

*Table 4.26 Total Population based Phasing Family Welfare per village in District Sukaresmi, 2014*

Desa	KELUARGA PRA SEJAHTERA		KELUARGA SEJAHTERA I	
	ALEK	BUKAN ALEK	ALEK	BUKAN ALEK
(1)	(2)	(3)	(4)	(5)
001. Sukamulya	590	-	695	-
002. Sukaresmi	383	-	839	-
003. Padamukti	668	-	696	-
004. Cintadamai	353	-	372	-
005. Sukajaya	234	-	482	-
006. Mekarjaya	474	-	608	-
007. Sukalilah	496	-	417	-
Jumlah	3 198	-	4 109	-

Sumber : UPT-KBPP Kecamatan Sukaresmi

**Tabel 4.26 Lanjutan***Table 4.26 Continue*

Desa	KELUARGA SEJAHTERA II	KELUARGA SEJAHTERA III	KELUARGA SEJAHTERA III PLUS	JUMLAH
(1)	(6)	(7)	(8)	(9)
001. Sukamulya	421	21	-	1 727
002. Sukaresmi	521	124	-	1 867
003. Padamukti	326	44	30	1 764
004. Cintadamai	879	90	-	1 694
005. Sukajaya	229	62	13	1 020
006. Mekarjaya	393	29	-	1 504
007. Sukalilah	418	19	-	1 350
Jumlah	3 187	389	43	10 926

Sumber : UPT-KBPP Kecamatan Sukaresmi

**Tabel 4.27 Jumlah Pemeluk Agama berdasarkan Agama yang Dianut per Desa di Kecamatan Sukaresmi, Tahun 2016**

*Table 4.27 Total Adherent Religion Religion Embraced by a village in District Sukaresmi, 2016*

Desa	Islam	Protestan	Katolik	Hindu	Budha	Lainnya
(1)	(2)	(3)	(4)	(5)	(6)	(7)
001. Sukamulya	6 769	-	-	-	-	-
002. Sukaresmi	6 464	-	-	-	-	-
003. Padamukti	6 098	-	-	-	-	-
004. Cintadamai	7 155	-	-	-	-	-
005. Sukajaya	4 556	-	-	-	-	-
006. Mekarjaya	5 603	-	-	-	-	-
007. Sukalilah	4 152	-	-	-	-	-
Jumlah	40 797	-	-	-	-	-

*Sumber : Kantor Urusan Agama Kecamatan Sukaresmi*

**Tabel 4.28 Jumlah Tempat Peribadatan per Desa di Kecamatan Sukaresmi, Tahun 2016**

*Table 4.28 Total Places of Worship per village in District Sukaresmi, 2016*

Desa	Mesjid	Mushola/ Langgar	Gereja	Pura	Vihara
(1)	(2)	(3)	(4)	(5)	(6)
001. Sukamulya	16	19	-	-	-
002. Sukaresmi	23	36	-	-	-
003. Padamukti	27	35	-	-	-
004. Cintadamai	13	6	-	-	-
005. Sukajaya	5	10	-	-	-
006. Mekarjaya	7	28	-	-	-
007. Sukalilah	7	11	-	-	-
<b>Jumlah</b>	<b>98</b>	<b>145</b>	<b>-</b>	<b>-</b>	<b>-</b>

*Sumber : Kantor Desa se-Kecamatan Sukaresmi*

**Tabel 4.29 Jumlah Nikah, Talak, Rujuk, Cerai per Desa di Kecamatan Sukaresmi. Tahun 2016**

*Table 4.29 Number of Marriages, Divorces, Refer, Divorced per village in District Sukaresmi. 2016*

Desa	Nikah	Talak	Rujuk	Cerai
(1)	(2)	(3)	(4)	(5)
001. Sukamulya	60	-	-	-
002. Sukaresmi	56	-	-	-
003. Padamukti	64	-	-	-
004. Cintadamai	69	-	-	-
005. Sukajaya	53	-	-	-
006. Mekarjaya	81	-	-	-
007. Sukalilah	64	-	-	-
Jumlah	447	-	-	-

*Sumber: Kantor Urusan Agama Kecamatan Sukaresmi*

**Tabel 4.30 Jumlah Lapangan Olah Raga berdasarkan Jenis Kegiatan per Desa di Kecamatan Sukaresmi, Tahun 2016***Table 4.30 Total Field Sports by Type of Activity per village in District Sukaresmi, 2016*

Desa	Sepak Bola	Bola Voly	Bulu Tangkis	Tenis Meja	Futsal
(1)	(2)	(3)	(4)	(5)	(6)
001. Sukamulya	1	2	1	3	-
002. Sukaresmi	-	7	1	3	-
003. Padamukti	1	6	1	2	-
004. Cintadamai	1	4	3	2	-
005. Sukajaya	-	10	7	5	-
006. Mekarjaya	1	3	1	4	-
007. Sukalilah	1	5	-	-	-
<b>Jumlah</b>	<b>5</b>	<b>37</b>	<b>14</b>	<b>19</b>	<b>-</b>

*Sumber : Kantor Desa di Kecamatan Sukaresmi*

**Tabel 4.31 Jumlah Penyandang Cacat berdasarkan Jenis Kecacatan per Desa di Kecamatan Sukaresmi, Tahun 2016***Table 4.31 Number of Persons with Disabilities by Type of Disability per village in District Sukaresmi, 2016*

Desa	Tuna Netra (buta)	Tuna Runggu (bisu-tuli)	Tuna Wicara (Bisu)	Tuna Daksa (C.tubuh)	Tuna Grahita (Mental)	Tuna Ganda
(1)	(2)	(3)	(4)	(5)	(6)	(7)
001. Sukamulya	2	3	-	4	2	3
002. Sukaresmi	4	3	2	-	-	3
003. Padamukti	2	4	-	5	4	3
004. Cintadamai	3	3	-	2	2	4
005. Sukajaya	5	2	2	1	2	1
006. Mekarjaya	7	11	6	15	14	-
007. Sukalilah	4	10	12	-	-	-
Jumlah	27	36	22	27	24	14

*Sumber : Kantor Desa di Kecamatan Sukaresmi*

<https://garutkab.bps.go.id>  
<http://garutkab.bps.go.id>



<https://garutkab.bps.go.id>  
<http://garutkab.bps.go.id>

# **Bab 5**

# **Pertanian**

<https://garutkab.bps.go.id>  
<http://garutkab.bps.go.id>

**Tabel 5.1 Luas Lahan Sawah berdasarkan Jumlah Tanam di Kecamatan Sukaresmi, Tahun 2016***Table 5.1 Wetland Area by Area of Planted in District Sukaresmi, 2016*

Desa	Luas Sawah (Ha)			
	1 Kali	2 Kali	3 Kali	Jumlah
(1)	(2)	(3)	(4)	(5)
Irigasi	-	179	467	646
Tadah Hujan	68			68
<b>Jumlah</b>	<b>68</b>	<b>179</b>	<b>467</b>	<b>714</b>

*Sumber : Dinas Tanaman Pangan dan Hortikultura Kabupaten Garut*

**Tabel 5.2 Luas Lahan Bukan Sawah di Kecamatan Sukaresmi, Tahun 2016**

*Table 5.2 non-Wetland Area in District Sukaresmi, 2016*

Desa	Luas Bukan Sawah (Ha)
(1)	(2)
Tegalan/Kebun	644
Ladang/Huma	-
Perkebunan	55
Hutan Rakyat	35
Padang/Rumput	28
Sementara tidak Diusahakan	-
Lainnya	341
<b>Jumlah</b>	<b>1 103</b>

Sumber : *Dinas Tanaman Pangan dan Hortikultura Kabupaten Garut*

**Tabel 5.3 Luas Areal Tanam, Luas Panen, Produksi, dan Produktivitas Tanaman Padi dan Palawija di Kecamatan Sukaresmi, Tahun 2016***Table 5.3 Area of Planted, Harvested Area, Production and Productivity of Rice Plants and Crops in District Sukaresmi, 2016*

Komoditas	Luas Areal Tanam (Ha)	Luas Panen (Ha)	Produksi (Ton)	Produktivitas (Kw/Ha)
(1)	(2)	(3)	(4)	(5)
Padi Sawah	2 141	2 052	14 124	68,81
Padi Gogo	503	525	2 252	42,89
Jagung berhasil	853	798	5 782	72,45
Jagung Muda	-	-	-	-
Kedelai	-	-	-	-
Kacang Tanah	2	2	3	16,56
Kacang Hijau	-	-	-	-
Ubi Kayu	256	207	4 795	231,62
Ubi Jalar	253	253	3 458	136,67

Sumber : Dinas Tanaman Pangan dan Hortikultura Kabupaten Garut

**Tabel 5.4 Luas Areal Tanam, Luas Panen, Produksi dan Produktivitas Tanaman Sayuran di Kecamatan Sukaresmi, Tahun 2016***Table 5.4 Area of Planted, Harvested Area, Production and Productivity of Vegetables in District Sukaresmi, 2016*

Komoditas	Luas Areal Tanam (Ha)	Luas Panen (Ha)	Produksi (ton)	Produktivitas (Kw/Ha)
(1)	(2)	(3)	(4)	(5)
Bawang Merah	-	-	-	-
Bawang Daun	131	113	1 678	148,50
Kentang	1 045	932	21 348	229,06
Kubis	523	473	12 090	255,60
Kembang Kol	21	26	412	158,46
Petsai	118	102	2 107	206,57
Wortel	256	198	4 090	206,57
Kacang Merah	271	202	1 762	87,23
Kacang Panjang	2	2	26	130,00
Cabai Besar	275	174	2 595	149,14
Cabai Rawit	70	59	782	132,54
Jamur	400	100	130	13,00
Tomat	219	200	5 580	279,00
Terung	9	9	200	222,22
Buncis	40	27	422	156,30
Ketimun	1	1	16	160,00
Labu Siam	48	47	1 906	405,53

Sumber : Dinas Tanaman Pangan dan Hortikultura Kabupaten Garut

**Tabel 5.5 Jumlah Produksi per pohon dan Produksi Tanaman Buah0buahan di Kecamatan Sukaresmi, Tahun 2016**

*Table 5.5 Total production per tree and Production of Fruits in District Sukaresmi, 2016*

Komoditas	Produktivitas (Kg/Pohon)	Produksi (Kw)
(1)	(2)	(3)
Alpukat	198.54	16 876
Belimbing	33.33	3
Durian	125,00	40
Jambu Biji	65.38	474
Jambu Air	51.63	413
Jeruk Siam/Kepron	48.28	7 966
Mangga	78.43	3 600
Nangka	62,50	1 772
Pepaya	27.17	523
Pisang	24.08	12 670
Rambutan	84,00	168

Sumber : Dinas Tanaman Pangan dan Hortikultura Kabupaten Garut

**Tabel 5.6 Luas Panen, Produksi dan Produktivitas Tanaman Obat-obatan di Kecamatan Sukaresmi, Tahun 2016**

*Table 5.6 Harvested Area, Production and Productivity of Plant Medicine in District Sukaresmi, 2016*

Komoditas	Luas Panen	Produksi (Kg)	Produktivitas (kg/m <sup>2</sup> )
(1)	(2)	(3)	(4)
Jahe	9 000	22 500	2.50
Laos	1 000	2 540	2.54
Kencur	800	1 160	1.45
Kunyit	1 200	3 080	2.57
Lempuyang	600	1 500	2.50

Sumber : Dinas Tanaman Pangan dan Hortikultura Kabupaten Garut



**Tabel 5.7 Jumlah Luas Area dan Produksi Tanaman Perkebunan Rakyat menurut Jenis Komoditi di Kecamatan Sukaresmi, Tahun 2016***Table 5.7 Number of Total Area and Smallholder Crop Production by Type of Commodity in District Sukaresmi, 2016*

Jenis Komoditi	Luas Areal(Ha)	Produksi
(1)	(2)	(3)
Aren		
Cengkeh	2	0,6
Jambu Mete	-	-
Kapok/Randu	-	-
Kelapa	-	-
Kopi Arabika	79	30,5
Kopi Robusta	26	9,6
Lada	-	-
Pala	-	-
Panili	-	-
Pinang	-	-
The	-	-
Tembakau	165	143,9
Sereh Wangi	-	-
Nilam	-	-

Sumber : Dinas Perkebunan Kabupaten Garut

**Tabel 5.8 Jumlah Ternak menurut Jenisnya di Kecamatan Sukaresmi, Tahun 2016**

*Table 5.8 Number of Livestock by Kind in District Sukaresmi, 2016*

Jenis Ternak	Jumlah
(1)	(2)
Sapi	41
Kerbau	182
Domba	34 363
Kambing	1 796
Ayam Buras	34 733
Itik	8 428

Sumber : Kantor Desa se-Kecamatan Sukaresmi

# **Bab 6**

# **Industri Pengolahan**

# **dan Perekonomian**

<https://garutkakabpps.go.id>  
<http://garutkakabpps.go.id>

<https://garutkab.bps.go.id>  
<http://garutkab.bps.go.id>

**Tabel 6.1 Banyaknya Industri Kecil/Kerajinan Rumah Tangga per Desa di Kecamatan Sukaresmi, Tahun 2016***Table 6.1 Number of Small Industry / Craft Household per village in District Sukaresmi, 2016*

Desa	Kerajinan dari Kulit	Meubeuler	Kerajinan dari Logam	Anyaman
(1)	(2)	(3)	(4)	(5)
001. Sukamulya	-	-	-	5
002. Sukaresmi	1	2	-	1
003. Padamukti	4	-	-	-
004. Cintadamai	3	-	-	6
005. Sukajaya	-	-	-	-
006. Mekarjaya	-	-	-	-
007. Sukalilah	-	-	-	3
<b>Jumlah</b>	<b>8</b>	<b>2</b>	<b>-</b>	<b>15</b>

*Sumber : Kantor Desa di Kecamatan Sukaresmi*

**Tabel 6.1 Lanjutan***Table 6.1 Continued*

Desa	Industri Batu Bata	Penggilingan Padi	Industri Makanan Olahan	Industri Minuman	Lainnya
(1)	(6)	(7)	(8)		(9)
001. Sukamulya	-	7	5	-	-
002. Sukaesmi	-	6	-	-	3
003. Padamukti	3	9	-	-	-
004. Cintadamai	1	9	4	2	1
005. Sukajaya	-	5	-	-	-
006. Mekarjaya	-	3	-	-	-
007. Sukalilah	3	3	4	-	-
<b>Jumlah</b>	<b>7</b>	<b>42</b>	<b>13</b>	<b>2</b>	<b>4</b>

Sumber : Kantor Desa di Kecamatan Sukaesmi

**Tabel 6.2 Jumlah Kegiatan Usaha Jasa per Desa di Kecamatan Sukaresmi, Tahun 2016***Table 6.2 Total Services Business Activities per village in District Sukaresmi, 2016*

Desa	Bengkel Mobi/Motor	Reparasi Elektronik	Bengkes Las	Usaha Photo copy	Pangkas Rambut/ Salon	Salon/ Tata Rias
(1)	(2)	(3)	(4)	(5)	(6)	(7)
001. Sukamulya	1	-	2	1	3	1
002. Sukaresmi	3	3	1	1	1	2
003. Padamukti	-	-	-	-	-	-
004. Cintadamai	1	5	-	1	-	-
005. Sukajaya	-	2	-	2	2	-
006. Mekarjaya	2	3	-	-	-	-
007. Sukalilah	-	-	-	-	-	-
<b>Jumlah</b>	<b>7</b>	<b>13</b>	<b>3</b>	<b>4</b>	<b>5</b>	<b>3</b>

*Sumber : Kantor Desa di Kecamatan Sukaresmi*

**Tabel 6.3 Jumlah Sarana Prasarana Ekonomi di Kecamatan Sukaesmi, Tahun 2016***Table 6.3 Total Economic Infrastructure in District Sukaesmi, 2016*

Desa	Jumlah Pasar	Jumlah Kios	Mini market	Warung Kelontongan	Bank	KUD
(1)	(2)	(3)	(4)	(5)	(6)	(7)
001. Sukamulya	-	-	-	51	-	-
002. Sukaesmi	-	-	1	32	1	-
003. Padamukti	-	-	-	28	-	-
004. Cintadamai	-	-	-	27	-	-
005. Sukajaya	-	-	-	30	-	-
006. Mekarjaya	-	-	-	24	-	-
007. Sukalilah	-	-	-	25	-	-
<b>Jumlah</b>	-	-	1	217	1	-

*Sumber : Kantor Desa di Kecamatan Sukaesmi*



<https://garutkab.bps.go.id>  
<http://garutkab.bps.go.id>

# **Bab 7**

# **Sarana Informasi dan**

# **Komunikasi**

<https://garutkab.bps.go.id>  
<http://garutkab.bps.go.id>

**Tabel 7.1 Keberadaan Alat Informasi dan Komunikasi per Desa di Kecamatan Sukaresmi, Tahun 2016**

*Table 7.1 Existence of Information and Communication Equipment per village in District Sukaresmi, 2016*

Desa	Menara Ponsel	Signal HP	Wartel	Warnet
(1)	(2)	(3)	(4)	(5)
001. Sukamulya		√		√
002. Sukaresmi	√	√		
003. Padamukti		√		
004. Cintadamai		√		
005. Sukajaya		√		
006. Mekarjaya		√		
007. Sukalilah		√		

*Sumber : Desa di Kecamatan Sukaresmi*

**Tabel 7.1 Lanjutan**

*Table 7.1 Continue*

Desa	Kantor Pos	TV Lokal	TV Swasta	TVRI	TV Luar Negeri
(1)	(6)	(7)	(8)	(9)	(10)
001. Sukamulya					
002. Sukaesmi	√				
003. Padamukti					
004. Cintadamai					
005. Sukajaya					
006. Mekarjaya					
007. Sukalilah					

*Sumber : Desa di Kecamatan Sukaesmi*



# DATA

MENCERDASKAN BANGSA

<https://garutkab.bps.go.id>



## **BADAN PUSAT STATISTIK KABUPATEN GARUT**

Jl. Pembangunan No. 222 Telp/Fax 0262-233273 Garut  
Homepage. [garutkab.bps.go.id](http://garutkab.bps.go.id); e-mail. [bps3205@bps.go.id](mailto:bps3205@bps.go.id)

