

BEO UTARA DALAM ANGKA

2011



**BADAN PUSAT STATISTIK
KABUPATEN KEPULAUAN TALAUD**
Kompleks Perkantoran Pemda, Melonguane, 95885

BEO UTARA DALAM ANGKA 2011

Katalog dalam Terbitan

I S S N : -
Nomor Publikasi : 1102001.7104011

Ukuran Buku : 16,5 Cm X 21,5 Cm
Jumlah Halaman : 118 halaman

Naskah :
Badan Pusat Statistik
Kabupaten Kepulauan Talaud

Penyunting / Editor :
Seksi Integrasi Pengolahan dan Diseminasi Statistik

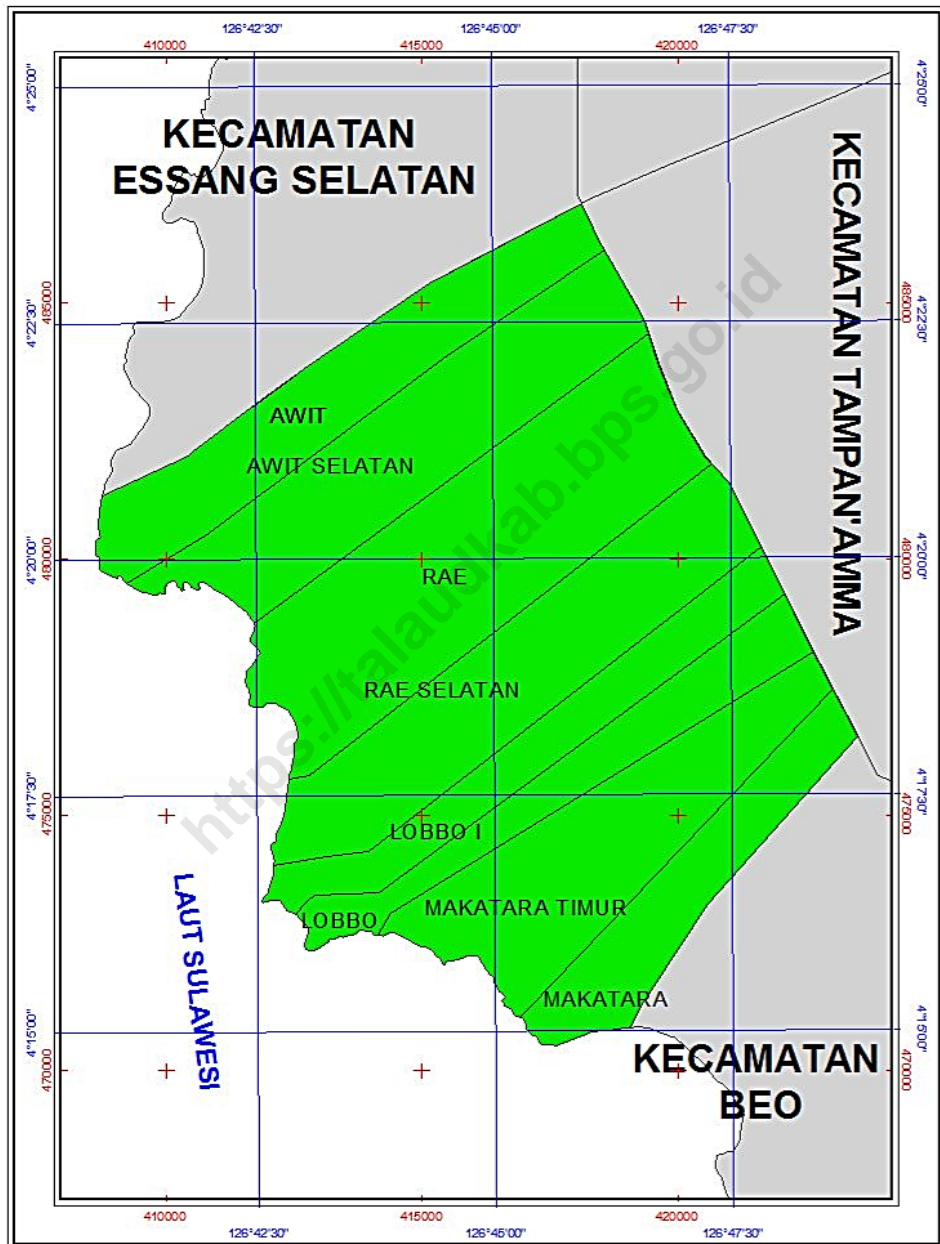
Gambar Cover :
Foto Aktivitas dan Kegiatan Pembangunan
Kabupaten Kepulauan Talaud

Desain Cover :
Kordinator Statistik Kecamatan Damau

Diterbitkan oleh :
Badan Pusat Statistik
Kabupaten Kepulauan Talaud

Boleh dikutip dengan menyebutkan sumbernya

Kecamatan Beo Utara



0 2000 4000 6000 8000 Meters



KATA SAMBUTAN

Saya menyambut dengan gembira penerbitan buku Beo Utara Dalam Angka 2011. Tersedianya data yang akurat sangat membantu dalam perencanaan, pelaksanaan, penyediaan, dan pengawasan pembangunan.

Dengan tersedianya publikasi ini kita akan memiliki inventaris sumber data yang tepat dan sama sebagai potret kecamatan. Oleh karena itu publikasi ini dapat dimanfaatkan sebagai bagian dari perencanaan secara sistimatis, menyeluruh, dan terpadu.

Saya mengucapkan banyak terimakasih kepada Koordinator Statistik Kecamatan Beo Utara yang telah membantu serta memberikan sumbangan pemikiran dan tenaga, sehingga publikasi ini dapat terselesaikan.

Akhirnya saya mengharapkan agar publikasi ini dapat terwujud secara berkesinambungan sehingga kita senantiasa mempunyai visi dan misi data yang sama, sekaligus dapat diinformasikan kepada masyarakat dan instansi yang memerlukannya.

Semoga buku ini bermanfaat bagi kita semua.

Lobbo , November 2011

Camat Beo Utara

Perdinan Maarisi

NIP : 19650206 198711 1 001

KATA PENGANTAR

Dengan memanjatkan puji syukur kehadirat Tuhan Yang Maha Esa, publikasi Beo Utara Dalam Angka 2011 dapat terselesaikan yang merupakan tugas pokok dari Koordinator Statistik Kecamatan.

Beo Utara Dalam Angka 2011 adalah publikasi tahunan yang menyajikan dan memberikan gambaran tentang keadaan geografis, ciri-ciri dan keadaan sosial ekonomi penduduk, serta keadaan sosial perekonomian kecamatan.

Buku publikasi ini dapat terwujud berkat kerjasama dan bantuan dari berbagai pihak baik instansi pemerintah maupun swasta. Atas bantuan ini disampaikan penghargaan dan ucapan terimakasih yang sebesar besarnya.

Pada kesempatan ini diucapkan terimakasih kepada Pemerintahan Kecamatan Beo Utara atas perhatian yang diberikan untuk penerbitan ini.

Disadari bahwa publikasi ini banyak kekurangannya, saran dan kritik membangun dari berbagai pihak untuk perbaikan publikasi ini sangat kami harapkan.

Semoga penyajian data statistik dalam publikasi ini bermanfaat bagi kita.

Lobbo, November 2011

**KOORDINATOR STATISTIK KECAMATAN
Beo Utara**

Elias Patawaran,SE
NIP. 19800210 201003 1 001

DAFTAR ISI

Kata Sambutan	iii
Kata Pengantar	iv
Daftar Isi	v
Daftar Tabel	vi
Bab I Keadaan Geografis	1
Bab II Pemerintahan	5
Bab III Penduduk dan Ketenagakerjaan	13
Bab IV Sosial	25
Bab V Pertanian	55
Bab VI Industri	87
Bab VII Perdagangan	93
Bab VIII Transportasi	97
Bab IX Keuangan dan Harga – harga	109

DAFTAR TABEL

Tabel	Judul	Halaman
1.1	Letak Geografis di Kecamatan Beo Utara 2010	3
1.2	Luas Desa/Kelurahan di Kecamatan Beo Utara 2010	4
2.1	Pejabat yang Pernah Memerintah di Kecamatan Beo Utara 2010	7
2.2	Komposisi Personil Kantor Camat di Kecamatan Beo Utara 2010	8
2.3	Nama Kepala Desa dan Sekertaris Desa di Kecamatan Beo Utara 2010	9
2.4	Tipe Desa/Kelurahan, Status dan Jumlah Lindongan/Lingkungan di Kecamatan Beo Utara 2010	10
2.5	Jumlah Penduduk dan Pemilih di Kecamatan Beo Utara 2010	11
3.1	Jumlah penduduk, Luas, dan Kepadatan Penduduk di Kecamatan Beo Utara 2010	15
3.2	Penduduk Menurut Jenis Kelamin di Kecamatan Beo Utara 2010	16
3.3	Penduduk Menurut Jenis Kelamin dan Sex Ratio di Kecamatan Beo Utara 2010	17
3.4	Penduduk Menurut Jenis Kelamin dan Kelompok Umur di Kecamatan Beo Utara 2010	18
3.5	Jumlah Dusun, Rumah Tangga, Penduduk dan Penduduk per Rumah Tangga di Kecamatan Beo Utara 2010	19
3.6	Penduduk Menurut Jenis kelamin dan Kewarganegaraan di Kecamatan Beo Utara 2010	20
3.7	Banyaknya Kelahiran, Kematian, dan Perpindahan Penduduk di Kecamatan Beo Utara 2010	21
3.8	Banyaknya Pegawai Negeri Sipil Menurut Golongan di Kecamatan Beo Utara 2010	22
3.9	Banyaknya Penduduk Menurut Mata Pencaharian di Kecamatan Beo Utara 2010	23

4.1	Banyaknya TK, Guru, dan Murid di Kecamatan Beo Utara 2010	27
4.2	Banyaknya SD, Guru, dan Murid di Kecamatan Beo Utara 2010	28
4.3	Banyaknya Gedung SD, Ruang Kelas, dan Kelas di Kecamatan Beo Utara 2010	29
4.4	Banyaknya Murid SD Menurut Kelas di Kecamatan Beo Utara 2010	30
4.5	Banyaknya SLTP, Guru, dan Murid di Kecamatan Beo Utara 2010	31
4.6	Banyaknya Gedung SLTP, Ruang Kelas, dan Kelas di Kecamatan Beo Utara 2010	32
4.7	Banyaknya Murid SLTP Menurut Kelas di Kecamatan Beo Utara 2010	33
4.8	Banyaknya Rumah Sakit, Puskesmas, Balai Pengobatan di Kecamatan Beo Utara 2010	34
4.9	Banyaknya Tenaga Kesehatan di Kecamatan Beo Utara 2010	35
4.10	Banyaknya Posyandu, Apotik, dan Toko Obat di Kecamatan Beo Utara 2010	36
4.11	Hasil Imunisasi di Kecamatan Beo Utara 2010	37
4.12	Jumlah Target dan Hasil Imunisasi di Kecamatan Beo Utara 2010	38
4.13	Banyaknya klinik KB, Tenaga Medis, Tenaga PLKB, dan PUS di Kecamatan Beo Utara 2010	40
4.14	Banyaknya Akseptor Aktif Menurut Alat Kontrasepsi di Kecamatan Beo Utara 2010	41
4.15	Banyaknya Pencapain KB di Kecamatan Beo Utara 2010	43
4.16	Banyaknya Kecelakaan dan Korban Lalulintas di Kecamatan Beo Utara 2010	45
4.17	Banyaknya Penduduk Menurut Agama yang Dianutnya di Kecamatan Beo Utara 2010	46
4.18	Banyaknya Tempat Ibadah di Kecamatan Beo Utara 2010	48
4.19	Banyaknya Nikah, Talak, Rujuk, dan Cerai di Kecamatan Beo Utara 2010	50

4.20	Banyaknya Keluarga Menurut Hasil Pemantauan Keluarga Sejahtera di Kecamatan Beo Utara 2010	51
4.21	Banyaknya Bangunan Rumah Berdasarkan Jenisnya di Kecamatan Beo Utara 2010	53
5.1	Penggunaan Lahan di Kecamatan Beo Utara 2010	57
5.2	Luas Panen, Produksi, dan Rata-rata Produksi Padi Ladang di Kecamatan Beo Utara 2010	58
5.3	Luas Panen, Produksi, dan Rata-rata Produksi Ubi Kayu di Kecamatan Beo Utara 2010	59
5.4	Luas Panen, Produksi, dan Rata-rata Produksi Ubi Kayu di Kecamatan Beo Utara 2010	60
5.5	Luas Panen, Produksi, dan Rata-rata Produksi Ubi Jalar di Kecamatan Beo Utara 2010	61
5.6	Luas Panen, Produksi, dan Rata-rata Produksi Kacang Tanah di Kecamatan Beo Utara 2010	62
5.7	Luas Panen, Produksi, dan Rata-rata Produksi Sayur-sayuran di Kecamatan Beo Utara 2010	63
5.8	Luas Panen, Produksi, dan Rata-rata Produksi Kacang Hijau di Kecamatan Beo Utara 2010	64
5.9	Banyaknya Pohon Durian, Produksi, dan Produktivitasnya di Kecamatan Beo Utara 2010	65
5.10	Banyaknya Pohon Mangga, Produksi, dan Produktivitasnya di Kecamatan Beo Utara 2010	66
5.11	Banyaknya Pohon Langsung, Produksi, dan Produktivitasnya di Kecamatan Beo Utara 2010	67
5.12	Banyaknya Pohon Jeruk, Produksi, dan Produktivitasnya di Kecamatan Beo Utara 2010	68
5.13	Banyaknya Pohon Pisang, Produksi, dan Produktivitasnya di Kecamatan Beo Utara 2010	69
5.14	Banyaknya Pohon Nenas, Produksi, dan Produktivitasnya di Kecamatan Beo Utara 2010	70
5.15	Banyaknya Pohon Salak, Produksi, dan Produktivitasnya di Kecamatan Beo Utara 2010	71
5.16	Banyaknya Pohon Pepaya, Produksi, dan Produktivitasnya di Kecamatan Beo Utara 2010	72
5.17	Banyaknya Pohon Rambutan, Produksi, dan Produktivitasnya di Kecamatan Beo Utara 2010	73

5.18	Luas Areal Perkebunan Rakyat per Jenis Tanaman di Kecamatan Beo Utara 2010	74
5.19	Produksi Perkebunan Rakyat per Jenis Tanaman di Kecamatan Beo Utara 2010	75
5.20	Luas Areal Tanaman Kelapa dan Banyaknya Pohon di Kecamatan Beo Utara 2010	76
5.21	Luas Areal Cengkeh dan Banyaknya Pohon di Kecamatan Beo Utara 2010	78
5.22	Luas Areal Tanaman Pala dan Banyaknya Pohon di Kecamatan Beo Utara 2010	80
5.23	Banyaknya Populasi Ternak Menurut Jenisnya di Kecamatan Beo Utara 2010	82
5.24	Banyaknya Populasi Unggas Menurut Jenisnya di Kecamatan Beo Utara 2010	83
5.25	Banyaknya Rumah Tangga Usaha Perikanan di Kecamatan Beo Utara 2010	84
5.26	Banyaknya Perahu/Kapal Penangkap Ikan di Kecamatan Beo Utara 2010	85
6.1	Banyaknya Usaha Industri Kecil dan Kerajinan Rumah Tangga di Kecamatan Beo Utara 2010	89
6.2	Banyaknya Pelanggan Listrik Menurut Jenis Pelanggan di kecamatan Beo Utara 2010	91
7.1	Banyaknya Pasar, Toko, Warung/Kios, dan Restoran/Rumah Makan di Kecamatan Beo Utara 2010	95
8.1	Keadaan Jalan Menurut Lapisan Permukaan dan Jenis Jalan di Kecamatan Beo Utara 2010	99
8.2	Keadaan Jalan Menurut Permukaan dan Jenis Jalan di Kecamatan Beo Utara 2010	101
8.3	Panjang dan Jumlah Jembatan Menurut Konstruksi di Kecamatan Beo Utara 2010	103
8.4	Banyaknya Kendaraan Bermotor dan Tidak Bermotor Menurut Jenisnya di Kecamatan Beo Utara 2010	105
8.5	Banyaknya Sarana Komunikasi di Kecamatan Beo Utara 2010	107
9.1	Banyaknya Koperasi Menurut Jenisnya di Kecamatan Beo Utara 2010	111
9.2	Harga Rata-rata Sembilan Bahan Pokok di Kecamatan Beo Utara 2010	113

Tabel : 1.1.

Letak Geografis
Kecamatan Beo Utara
2010

- A. Kecamatan Utara Terletak Antara :
- | | | | | | |
|------------------|-------|---|------------------|-------|---------------|
| ... ⁰ | ... ” | – | ... ⁰ | ... ” | Lintang Utara |
| ... ⁰ | ... ” | – | ... ⁰ | ... ” | Bujur Timur |
- B. Kecamatan Beo Utara Berbatasan Langsung dengan :
- | | | |
|-----------------|---|--------------------------|
| Sebelah Utara | : | Kecamatan Essang Selatan |
| Sebelah Timur | : | Kecamatan Tampan Amma |
| Sebelah Selatan | : | Kecamatan Beo |
| Sebelah Barat | : | Laut Sulawesi |
- C. Jarak Ibukota Kecamatan ke Ibukota Propinsi :
- Jarak Ibukota Kecamatan ke Ibukota Kabupaten :
- Jarak Ibukota Kecamatan ke Desa :
- | | | | | | |
|-----------|---|-------------------|---|------|----|
| Beo Utara | – | 1. Makatara | : | 5,5 | Km |
| | – | 2. Makatara Timur | : | 5,0 | Km |
| | – | 3. Lobbo | : | 0,5 | Km |
| | – | 4. Lobbo 1 | : | 0,5 | Km |
| | – | 5. Rae | : | 4,5 | Km |
| | – | 6. Rae Selatan | : | 4,0 | Km |
| | – | 7. Awit | : | 10,5 | Km |
| | – | 8. Awit Selatan | : | 10,0 | Km |

Kedadaan Geografis



<https://talauudkab.bps.go.id>

Tabel : 2.2.

Komposisi Personil Kantor Camat
Di Kecamatan Beo Utara
2010

Nama	Pangkat/ Golongan	Jabatan
[1]	[2]	[3]
1. Perdinan Maarisi	III d	Camat
2. Dolfie Liunsanda, Sip, MM	III c	Sekcam
3. Titus Mamusung	III b	Kasie Pelum Kesos
4. Rita, SH	III b	Kasie Pemerintahan
5. Nelman Taarape	III a	Staf
6. Christian Fernandes, SE	III a	Staf
7. Sheldem D, Maataut	II b	Bendahara
8. Oriana Maataut	II a	Staf
9. Edy Lalombombuida	II a	Staf
10. Fredy Bonte	II a	Staf
11. Nova S. Atibi	II a	Staf
12. Royani Atibi	II a	Staf
13. Vivia Wua	II a	Staf
14. Wempri Potoboda	II a	Staf
15. Sapdius Sasue	II a	Staf
16. Frit Tumimbang	II a	Staff

Sumber : Seksi Pemerintahan Kantor Camat Beo Utara

Tabel : 1.2.

Luas Desa/Kelurahan
Kecamatan Beo Utara
2010


Desa/Kelurahan	Luas (Km ²)	Persentase (%)
[1]	[2]	[3]
1. Makatara	13,69	9,47
2. Makatara Timur	13,69	9,47
3. Lobbo	14,64	10,13
4. Lobbo I	14,64	10,13
5. Rae	26,84	18,57
6. Rae Selatan	26,84	18,57
7. Awit	17,11	11,84
8. Awit Selatan	17,11	11,84
Jumlah	144,56	100,00
2009	144,56	100,00
2008	144,56	100,00
2007	144,56	100,00

Sumber : Kantor Camat Beo Utara

Pemerintahan

2

<https://www.gub.go.id>



Tabel : 2.1.

Pejabat yang Pernah Memerintah
Di Kecamatan Beo
2010

Nama Pejabat	Jabatan	Tahun
[1]	[2]	[3]
1. Harun Manundu	Camat	1965-1967
2. Calfein M. Tampoli, BA	Camat	1967-1975
3. Matius L. Malensang	Camat	1975
4. Het Taramen	Camat	1975-1976
5. Darius Gampamole	Camat	1976-1978
6. Rein Papalapu, BA	Camat	1978-1983
7. Alex Peginusa, BA	Camat	1983-1985
8. Jermias R. Pasiale	Camat	1985-1987
9. Drs. Dani Watti	Camat	1987-1988
10. Drs. Frans Ngantung	Camat	1988-1993
11. Drs. Alfrets Kakambong	Camat	1993-1994
12. Drs. Dides Liando	Camat	1994-1998
13. Drs Petrus Bawekes	Camat	1998-1999
14. Max M. Binilang, SH	Camat	1999-2002
15. Daud Malensang, SSos	Camat	2002-2004
16. J. R. Teleng, BSc	Camat	2004-2006
17. S. Winowoda, BA	Camat	2006-2007
18. M. F. Pangandaheng, SPd	Plt. Camat	2007
19. H. Salombe, SPd	Camat	2007-2008
20. G. Atang, STP, MM	Camat	2008-2010
21. A. Tarelluan, S.IP, M.Si	Camat	2010 s.d sekarang

Sumber : Kantor Kecamatan Beo

Tabel : 2.2.

Komposisi Personil Kantor Camat
Di Kecamatan Beo
2010

Nama	Pangkat / Golongan	Jabatan
[1]	[2]	[3]
1. A. Talleruan, S.IP, M.Si	Penata Tk I/ IIIId	Camat Beo
2. J. Tamawiwi	Penata/IIIC	Sekcam Beo
3. Dra. R Bengkal	Penata Tk I / IIIId	Kasi Pemerintahan
4. J. Nangalo	Penata Muda Tk,1/IIIB	Kasie PMD/K
5. N. Liroga, SH	Penata Muda / IIIa	Staf
6. J. Sasoeng, S.Sos	Penata Muda / IIIa	Staf
7. A. Manaida, ST	Penata Muda / IIIa	Staf
8. Rychter Taengetan	Pengatur Muda Tk. I / IIb	Staf
9. M. E. Puansalaing	Pengatur Muda Tk. I / IIb	Staf
10. Yeti Ambanaga	Pengatur Muda / IIa	Staf
11. A.H Mamoga	Pengatur Muda / IIa	Staf
12. P.Y Tamawiwy	Pengatur Muda / IIa	Staf
13. F.R Winowoda	Pengatur Muda / IIa	Staf
14. C. Irjayanti	Pengatur Muda / IIa	Staf
15. R. O. Managkabo, AMD	Pengatur/IIC	Staf

Sumber : Seksi Pemerintahan Kantor Kecamatan Beo

Tabel : 2.3.

Nama Kepala Desa / Lurah dan Sekretaris Desa/Lurah
Di Kecamatan Beo
2010

Desa/Kelurahan	Nama Kepala Desa / Lurah	Nama Sekretaris Desa/Lurah
[1]	[2]	[3]
1. Beo	Y.I Pandena S, S.Tp	L. Montoh, S.Sos
2. Bantik	R. Barudapa	R. Tinuwo
3. Bantik Lama	J. Mangante	-
4. Beo Barat	F.D Latjandu, SP	M.C Ponganton
5. Beo Timur	F.E Binilang, S.Sos	O.W. Wangkanusa
6. Bengel	Weliam Tine	Zuhria Makagansa

Sumber : Seksi Pemerintahan Kantor Kecamatan Beo

Tabel : 2.4.

Tipe Desa/Kelurahan, Status dan Jumlah Dusun/Lingkungan
Di Kecamatan Beo
2010

Desa/Kelurahan	Tipe Desa/ Kelurahan	Status Swadaya/ Swakarya/Swasembada	Jumlah Dusun/ Lingkungan
[1]	[2]	[3]	[4]
1. Beo	Kelurahan	Swakarya	4
2. Bantik	Desa	Swadaya	4
3. Bantik Lama	Desa	Swadaya	3
4. Beo Barat	Kelurahan	Swakarya	5
5. Beo Timur	Kelurahan	Swakarya	4
6. Bengel	Desa	Swakarya	3
Jumlah			23
2009			23
2008			23

Sumber : Seksi Pembangunan Kantor Kecamatan Beo

Penduduk & Ketenaga kerjaan

3

<https://kepujianbps.go.id>

Tabel : 3.1. Jumlah Penduduk, Luas, dan Kepadatan Penduduk
Di Kecamatan Beo Utara
2010

Desa/Kelurahan	Jumlah Penduduk	Luas (Km)	Kepadatan (Jiwa/Km)
[1]	[2]	[3]	[4]
1. Makatara	560	13,69	40,90
2. Makatara Timur	545	14,64	37,22
3. lobbo	533	26,84	19,85
4. Lobbo I	493	17,11	28,81
5. Rae	359	13,69	26,22
6. Rae Selatan	320	17,11	18,70
7. Awit	614	14,64	41,93
8. Awit Selatan	667	26,84	21,48
Jumlah	4.091	144,46	28,31
2009	3.873	144,46	26,81
2008	3.851	144,46	26,64
2007	3.851	144,46	26,84

Sumber : Registrasi Penduduk

Tabel : 3.2.

Penduduk Menurut Jenis Kelamin
Di Kecamatan Beo Utara
2010

Desa/Kelurahan	Penduduk		Jumlah
	Laki-laki	Perempuan	
[1]	[2]	[3]	[4]
1. Makatara	297	263	560
2. Makatara Timur	284	261	545
3. lobbo	270	263	533
4. Lobbo I	263	230	493
5. Rae	181	178	359
6. Rae Selatan	151	169	320
7. Awit	316	298	614
8. Awit Selatan	331	336	667
Jumlah	2.093	1.998	4.091
2009	1.997	1.876	3.873
2008	1.986	1.865	3.851
2007	1.986	1.865	3.851

Sumber : Registrasi Penduduk

Tabel : 3.3.

Penduduk Menurut Jenis Kelamin dan Sex Rasio
Di Kecamatan Beo Utara
2010

Desa/Kelurahan	Penduduk		Jumlah	Sex Rasio
	Laki-laki	Perempuan		
[1]	[2]	[3]	[4]	[5]
1. Makatara	297	263	560	112,92
2. Makatara Timur	284	261	545	108,81
3. lobbo	270	263	533	102,66
4. Lobbo I	263	230	493	114,34
5. Rae	181	178	359	101,68
6. Rae Selatan	151	169	320	89,34
7. Awit	316	298	614	106,04
8. Awit Selatan	331	336	667	98,51
Jumlah	2.093	1.998	4.091	104,75
2009	1.997	1.876	3.873	106,45
2008	1.986	1.865	3.851	106,49
2007	1.986	1.865	3.851	106,49

Sumber : Registrasi Penduduk

Tabel : 3.4. Penduduk Menurut Jenis Kelamin dan Kelompok Umur
Di Kecamatan Beo Utara
2010

Kelompok Umur	Penduduk		Jumlah
	Laki-laki	Perempuan	
[1]	[2]	[3]	[4]
0 – 4	168	182	358
5 – 9	188	178	366
10 – 14	197	180	377
15 – 19	184	167	351
20 – 24	169	170	339
25 – 29	176	154	330
30 – 34	180	156	336
35 – 39	158	114	272
40 - 44	169	126	295
45 – 49	178	117	295
50 – 54	121	128	249
55 – 59	115	131	246
60 – 64	54	169	223
65 – 69	26	25	51
70 – 74	2	1	3
75 +	0	0	0
Jumlah	2.093	1.998	4.091
2009	1.997	1.876	3.873
2008	1.986	1.865	3.851
2007	1.986	1.865	3.851

Sumber : Registrasi Penduduk

Tabel : 3.5.

Jumlah Dusun, Rumah tangga, Penduduk, dan
Penduduk per Rumahtangga
Di Kecamatan Beo Utara
2010

Desa/Kelurahan	Lingkungan/ Lindongan	Rumah Tangga	Penduduk	Penduduk Per Rumah Tangga
[1]	[2]	[3]	[4]	[5]
1. Makatara	3	146	560	3,83
2. Makatara Timur	3	138	545	3,94
3. lobbo	3	136	533	3,91
4. Lobbo I	3	139	493	3,54
5. Rae	3	94	359	3,81
6. Rae Selatan	3	91	320	3,51
7. Awit	3	163	614	3,76
8. Awit Selatan	3	108	667	6,17
Jumlah	24	1.015	4.091	4,03
2009	24	998	3.873	3,88
2008	24	943	3.851	4,08
2007	24	943	3.851	4,08

Sumber : Registrasi Penduduk

Tabel : 3.6. Penduduk Menurut Jenis Kelamin dan Kewarganegaraan
Di Kecamatan Beo Utara
2010

Desa/Kelurahan	WNI		Jumlah	WNA		Jumlah
	Laki-laki	Perempuan		Laki-laki	Perempuan	
[1]	[2]	[3]	[4]	[5]	[6]	[7]
1. Makatara	297	263	560	0	0	560
2. Makatara Timur	284	261	545	0	0	545
3. lobbo	270	263	533	0	0	533
4. Lobbo I	263	230	493	0	0	493
5. Rae	181	178	359	0	0	359
6. Rae Selatan	151	169	320	0	0	320
7. Awit	316	298	614	0	0	614
8. Awit Selatan	331	336	667	0	0	667
Jumlah	2.093	1.998	4.091	0	0	4.091
2009	1.997	1.876	3.873	0	0	3.873
2008	1.986	1.865	3.851	0	0	3.851
2007	1.986	1.865	3.851	0	0	3.851

Sumber : Registrasi Penduduk

Tabel : 3.7. Banyaknya Kelahiran, Kematian, dan Perpindahan Penduduk Di Kecamatan Beo Utara 2010

Desa/Kelurahan	Kelahiran	Kematian	Perpindahan	
			Masuk	Keluar
[1]	[2]	[3]	[4]	[5]
1. Makatara	4	2	6	4
2. Makatara Timur	2	1	9	5
3. lobbo	2	2	6	7
4. Lobbo I	3	2	5	3
5. Rae	3	1	4	1
6. Rae Selatan	4	3	5	3
7. Awit	6	1	6	2
8. Awit Selatan	4	2	3	1
Jumlah	28	14	44	26
2009	22	12	31	42
2008	24	22	38	37
2007	24	22	38	37

Sumber : Registrasi Penduduk

Tabel : 3.8.

Banyaknya Pegawai Negeri Sipil Menurut Golongan
Di Kecamatan Beo Utara
2010

Dinas/Instansi/ Lembaga	IV	III	II	I	Jumlah
[1]	[2]	[3]	[4]	[5]	[6]
1. Kantor Camat	0	6	10	0	16
2. Cab. Diknas	1	0	5	0	6
3. Puskesmas	0	0	0	0	0
4. KUA	0	0	0	0	0
5. Puskesmas Kalasuge	0	0	0	0	0
6. Koramil	0	2	0	0	0
7. Polsek	0	1	0	0	0
8. Rutan	0	0	0	0	0
9. Guru	8	22	28	0	52
10. TVRI	0	0	0	0	0
11. Meteorologi	0	0	0	0	0
12. Bandara	0	0	0	0	0
13. Pelabuhan	0	0	0	0	0
14. Pos LAJR	0	0	0	0	0
15. Kantor Pos	0	0	0	0	0
16. Bea Cukai	0	0	0	0	0
17. Disbun	0	0	0	0	0
18. Mantis/KSK	0	1	0	0	1
19. Mantri Tani	0	1	0	0	1
20. PLKB	0	0	0	0	0
21. PDAM	0	0	0	0	0
22. BRI	0	0	0	0	0

Sumber : Sekretaris Korpri Kecamatan Beo Utara

Tabel : 3.9.

Banyaknya Penduduk Menurut Mata Pencapaian
Di Kecamatan Beo Utara
2010

Desa/Kelurahan	Petani	Nelayan	Pedagang	PNS
[1]	[2]	[3]	[4]	[5]
1. Makatara	251	22	10	30
2. Makatara Timur	128	36	6	31
3. lobbo	106	11	8	20
4. Lobbo I	208	8	10	18
5. Rae	83	4	4	8
6. Rae Selatan	163	6	3	6
7. Awit	131	8	2	5
8. Awit Selatan	147	6	4	5
Jumlah	1.217	101	47	123
2009	1.209	96	39	115
2008	1.202	79	34	97
2007	1.287	148	37	97

Sumber : Kantor Camat Beo Utara

Tabel : 3.9.

Banyaknya Penduduk Menurut Mata Pencarian
Di Kecamatan Beo Utara
2010

Lanjutan

Desa/Kelurahan	Pegawai Swasta	ABRI	Lainnya	Jumlah
[1]	[2]	[3]	[4]	[5]
1. Makatara	14	0	0	327
2. Makatara Timur	7	0	0	208
3. lobbo	8	2	0	155
4. Lobbo I	7	0	0	251
5. Rae	5	0	0	104
6. Rae Selatan	2	0	0	180
7. Awit	9	0	0	155
8. Awit Selatan	4	0	0	166
Jumlah	56	2	0	1.546
2009	0	0	0	1.459
2008	0	0	0	1.412
2007	0	0	0	1.569

Sumber : Kantor Camat Beo Utara

Sosial

4

<https://talauckab.br930.id>

Tabel : 4.1.

Banyaknya TK, Guru, dan Murid
Di Kecamatan Beo Utara
2010

Desa/Kelurahan	Sekolah	Guru	Murid
[1]	[2]	[3]	[4]
1. Makatara	2	5	22
2. Makatara Timur	0	0	0
3. lobbo	0	0	0
4. Lobbo I	1	3	13
5. Rae	1	2	14
6. Rae Selatan	0	0	0
7. Awit	1	2	13
8. Awit Selatan	0	0	0
Jumlah	5	12	62
2009	5	12	79
2008	5	8	32
2007	5	8	32

Sumber : Cabang Diknas Kecamatan Beo Utara

Tabel : 4.2.

Banyaknya SD, Guru, dan Murid
Di Kecamatan Beo Utara
2010

Desa/Kelurahan	Sekolah		Guru		Murid	
	Negeri	Swasta	Negeri	Swasta	Negeri	Swasta
[1]	[2]	[3]	[4]	[5]	[6]	[7]
1. Makatara	2	0	13	2	100	0
2. Makatara Timur	0	1	7	3	0	47
3. lobbo	0	1	8	1	0	71
4. Lobbo I	1	0	7	1	35	0
5. Rae	0	1	5	0	0	75
6. Rae Selatan	0	0	0	0	0	0
7. Awit	0	0	0	0	0	0
8. Awit Selatan	0	1	8	1	0	157
Jumlah	3	3	48	8	135	350
2009	3	4	18	30	117	326
2008	3	4	43	7	148	296
2007	3	4	43	7	148.	296

Sumber : Cabang Diknas Kecamatan Beo Utara

Tabel : 4.3.

Banyaknya Gedung SD, Ruang Kelas, dan Kelas
Di Kecamatan Beo Utara
2010

Desa/Kelurahan	Gedung		Ruang Kelas		Kelas	
	Negeri	Swasta	Negeri	Swasta	Negeri	Swasta
[1]	[2]	[3]	[4]	[5]	[6]	[7]
1. Makatara	2	0	12	0	12	0
2. Makatara Timur	0	1	0	6	0	6
3. lobbo	0	1	0	6	0	6
4. Lobbo I	1	0	6	0	6	0
5. Rae	0	1	0	6	0	6
6. Rae Selatan	0	0	0	0	0	0
7. Awit	0	0	0	0	0	0
8. Awit Selatan	0	1	0	6	0	6
Jumlah	3	4	18	26	18	26
2009	3	4	18	0	42	0
2008	3	4	18	0	0	0
2007	3	4	18	0	0	0

Sumber : Cabang Diknas Kecamatan Beo Utara

Tabel : 4.4.

Banyaknya Murid SD Menurut Kelas
Di Kecamatan Beo Utara
2010

Desa/Kelurahan	Kelas						Jumlah
	I	II	III	IV	V	VI	
[1]	[2]	[3]	[4]	[5]	[6]	[7]	[8]
1. Makatara	19	16	18	17	18	18	106
2. Makatara Timur	5	12	6	9	6	6	44
3. lobbo	7	12	17	7	12	12	67
4. Lobbo I	6	7	7	5	4	4	33
5. Rae	15	12	18	11	8	8	72
6. Rae Selatan	0	0	0	0	0	0	0
7. Awit	0	0	0	0	0	0	0
8. Awit Selatan	35	33	26	15	27	27	163
Jumlah	87	59	92	64	75	75	485
2009	89	91	64	75	66	58	443
2008	75	77	76	65	63	85	441
2007	0	0	0	0	0	0	0

Sumber : Cabang Diknas Kecamatan Beo Utara

Tabel : 4.5.

Banyaknya SLTP, Guru, dan Murid
Di Kecamatan Beo Utara
2010.

Desa/Kelurahan	Sekolah		Guru		Murid	
	Negeri	Swasta	Negeri	Swasta	Negeri	Swasta
[1]	[2]	[3]	[4]	[5]	[6]	[7]
1. Makatara	0	0	0	0	0	0
2. Makatara Timur	0	0	0	0	0	0
3. lobbo	0	0	0	0	0	0
4. Lobbo I	1	0	10	2	89	0
5. Rae	0	0	0	0	0	0
6. Rae Selatan	0	0	0	0	0	0
7. Awit	0	0	0	0	0	0
8. Awit Selatan	0	0	0	0	0	0
Jumlah	1	0	10	2	89	0
2009	1	0	10	2	93	0
2008	1	0	10	3	103	0
2007	1	0	10	3	112	0

Sumber : Cabang Diknas Kecamatan Beo Utara

Tabel : 4.6.

Banyaknya Gedung SLTP, Ruang Kelas, dan Kelas
Di Kecamatan Beo Utara
2010

Desa/Kelurahan	Gedung		Ruang Kelas		Kelas	
	Negeri	Swasta	Negeri	Swasta	Negeri	Swasta
[1]	[2]	[3]	[4]	[5]	[6]	[7]
1. Makatara	0	0	0	0	0	0
2. Makatara Timur	0	0	0	0	0	0
3. lobbo	0	0	0	0	0	0
4. Lobbo I	1	0	6	0	6	0
5. Rae	0	0	0	0	0	0
6. Rae Selatan	0	0	0	0	0	0
7. Awit	0	0	0	0	0	0
8. Awit Selatan	0	0	0	0	0	0
Jumlah	1	0	6	0	6	0
2009	1	0	6	0	6	0
2008	1	0	6	0	6	0
2007	1	0	6	0	6	0

Sumber : Cabang Diknas Kecamatan Beo Utara

Tabel : 4.7.

Banyaknya Murid SLTP Menurut Kelas
Di Kecamatan Beo Utara
2010

Desa/Kelurahan	Kelas			Jumlah
	I	II	III	
[1]	[2]	[3]	[4]	[5]
1. Makatara	0	0	0	0
2. Makatara Timur	0	0	0	0
3. lobbo	0	0	0	0
4. Lobbo I	28	35	26	89
5. Rae	0	0	0	0
6. Rae Selatan	0	0	0	0
7. Awit	0	0	0	0
8. Awit Selatan	0	0	0	0
Jumlah	28	35	26	89
2009	36	25	32	93
2008	31	34	38	103
2007	29	42	41	112

Sumber : Cabang Diknas Kecamatan Beo Utara

Tabel : 4.8.

Banyaknya Rumah Sakit, Puskesmas, dan Balai Pengobatan
Di Kecamatan Beo Utara
2010

Desa/Kelurahan	Rumah Sakit	Puskesmas			Balai Pengobatan		
		Umum	Pem bantu	Keliling	Umum	KKIA	Lainnya
[1]	[2]	[3]	[4]	[5]	[6]	[7]	[8]
1. Makatara	0	0	2	0	0	0	0
2. Makatara Timur	0	0	0	0	0	0	0
3. lobbo	0	1	0	1	0	0	0
4. Lobbo I	0	0	1	0	0	0	0
5. Rae	0	0	1	0	0	0	0
6. Rae Selatan	0	0	0	0	0	0	0
7. Awit	0	0	1	0	0	0	0
8. Awit Selatan	0	0	0	0	0	0	0
Jumlah	0	1	5	1	0	0	0
2009	0	1	4	1	0	0	0
2008	0	1	4	1	0	0	0
2007	0	1	4	1	0	0	0

Sumber : Puskesmas Kecamatan Beo Utara

Tabel : 4.9.

Banyaknya Tenaga Kesehatan
Di Kecamatan Beo Utara
2010.

Desa/Kelurahan	Dokter	Dokter Gigi	Apoteker	Sarjana Kesehatan	Paramedis	Non Paramedis
[1]	[2]	[3]	[4]	[5]	[6]	[7]
1. Makatara	0	0	0	0	0	0
2. Makatara Timur	0	0	0	0	0	0
3. lobbo	1	0	0	0	10	1
4. Lobbo I	0	0	0	0	0	0
5. Rae	0	0	0	0	0	0
6. Rae Selatan	0	0	0	0	0	0
7. Awit	0	0	0	0	1	0
8. Awit Selatan	0	0	0	0	0	0
Jumlah	1	0	0	0	11	1
2009	0	0	0	0	10	3
2008	1	0	0	0	7	3
2007	1	0	0	0	0	5

Sumber : Puskesmas Kecamatan Beo Utara

Tabel : 4.10.

Banyaknya Posyandu, Apotik, dan Toko Obat
Di Kecamatan Beo Utara
2010.

Desa/Kelurahan	Posyandu	Apotik	Toko Obat
[1]	[2]	[3]	[4]
1. Makatara	1	0	0
2. Makatara Timur	1	0	0
3. lobbo	1	0	0
4. Lobbo I	1	0	0
5. Rae	1	0	0
6. Rae Selatan	1	0	0
7. Awit	1	0	0
8. Awit Selatan	1	0	0
Jumlah	8	0	0
2009	9	0	0
2008	9	0	0
2007	8	0	0

Sumber : Puskesmas Kecamatan Beo Utara

Tabel : 4.11.

Hasil Imunisasi
Di Kecamatan Beo Utara
2010

Desa/Kelurahan	BCG	DPT	Polio	Campak
[1]	[2]	[3]	[4]	[5]
1. Makatara	7	11	8	11
2. Makatara Timur	7	8	6	9
3. Iobo	5	5	5	5
4. Lobbo I	6	8	7	6
5. Rae	6	5	6	4
6. Rae Selatan	6	7	7	3
7. Awit	8	7	7	2
8. Awit Selatan	7	6	6	8
Jumlah	53	57	52	48
2009	69	66	71	59
2008	82	84	74	71
2007	48	43	56	52

Sumber : Puskesmas Kecamatan Beo Utara

Tabel : 4.12.

Jumlah Target dan Hasil Imunisasi
Di Kecamatan Beo Utara
2010

Desa/Kelurahan	TFH Ibu Hamil			TT Anak		
	Target	Hasil		Target	Hasil	
		I	II		I	II
[1]	[2]	[3]	[4]	[5]	[6]	[7]
1. Makatara	0	15	7	0	0	0
2. Makatara Timur	0	11	6	0	0	0
3. Iobo	0	2	1	0	0	0
4. Lobbo I	0	8	6	0	0	0
5. Rae	0	9	8	0	0	0
6. Rae Selatan	0	8	8	0	0	0
7. Awit	0	10	5	0	0	0
8. Awit Selatan	0	8	7	0	0	0
Jumlah	0	71	38	0	0	0
2009	0	42	25	0	0	0
2008	0	0	0	0	0	0
2007	0	0	0	0	0	0

Sumber : Puskesmas Kecamatan Beo Utara

Tabel : 4.12.

Jumlah Target dan Hasil Imunisasi
Di Kecamatan Beo Utara
2010

Lanjutan

Desa/Kelurahan	DT Anak			TT WUS		
	Target	Hasil		Target	Hasil	
		I	II		I	II
[1]	[2]	[3]	[4]	[5]	[6]	[7]
1. Makatara	0	0	0	0	15	7
2. Makatara Timur	0	0	0	0	11	6
3. lobbo	0	0	0	0	2	1
4. Lobbo I	0	0	0	0	8	6
5. Rae	0	0	0	0	9	8
6. Rae Selatan	0	0	0	0	8	8
7. Awit	0	0	0	0	10	5
8. Awit Selatan	0	0	0	0	8	7
Jumlah	0	0	0	0	71	38
2009	0	0	0	0	42	25
2008	0	0	0	0	99	66
2007	0	0	0	0	99	66

Sumber : Puskesmas Kecamatan Beo Utara

Tabel : 4.13. Banyaknya Klinik KB, Tenaga Medis, Tenaga PLKB, dan PUS Di Kecamatan Beo Utara 2010

Desa/Kelurahan	Klinik KB	Tenaga Medis		Tenaga PLKB		PUS
		Medis	Paramedis	Medis	Paramedis	
[1]	[2]	[3]	[4]	[5]	[6]	[7]
1. Makatara	0	0	0	0	0	0
2. Makatara Timur	0	0	0	0	0	0
3. lobbo	1	1	2	0	1	25
4. Lobbo I	0	0	0	0	0	0
5. Rae	0	0	0	0	0	0
6. Rae Selatan	0	0	0	0	0	0
7. Awit	0	0	0	0	0	0
8. Awit Selatan	0	0	0	0	0	0
Jumlah	1	1	2	0	0	25
2009	1	1	9	0	0	0
2008	1	0	0	0	0	805
2007	1	2	1	0	0	805

Sumber : PLKB Kecamatan Beo Utara

Tabel : 4.14.

Banyaknya Akseptor Aktif Menurut Alat Kontrasepsi
Di Kecamatan Beo Utara
2010.

Desa/Kelurahan	IUD	Pil	Kondom	Suntik
[1]	[2]	[3]	[4]	[5]
1. Makatara	0	15	2	43
2. Makatara Timur	0	9	1	21
3. Iobo	2	33	1	85
4. Lobbo I	0	37	0	82
5. Rae	1	16	1	35
6. Rae Selatan	0	10	0	34
7. Awit	0	46	1	48
8. Awit Selatan	0	37	1	38
Jumlah	3	203	7	386
2009	0	46	0	97
2008	0	238	0	259
2007	132	12	233	132

Sumber : PLKB Kecamatan Beo Utara

Tabel : 4.14.

Banyaknya Akseptor Aktif Menurut Alat Kontrasepsi
Di Kecamatan Beo Utara
2010

Desa/Kelurahan	IMPL	Intraval	MO	Lanjutan
				Jumlah
[1]	[2]	[3]	[4]	[5]
1. Makatara	11	0	0	11
2. Makatara Timur	6	0	0	6
3. Iobo	8	0	0	8
4. Lobbo I	4	0	0	4
5. Rae	2	0	0	2
6. Rae Selatan	1	0	0	1
7. Awit	6	0	0	6
8. Awit Selatan	5	0	0	5
Jumlah	43	0	0	685
2009	0	0	0	143
2008	0	0	0	497
2007	226	0	4	739

Sumber : PLKB Kecamatan Beo Utara

Tabel : 4.15.

Banyaknya Pencapaian KB
Di Kecamatan Beo Utara
2010

Bulan	IUD	Pil	Kondom	Suntik
[1]	[2]	[3]	[4]	[5]
1. Januari	0	24	0	61
2. Februari	0	16	0	52
3. Maret	0	18	0	43
4. April	0	29	4	39
5. Mei	0	24	0	28
6. Juni	0	31	1	35
7. Juli	0	12	0	18
8. Agustus	0	12	1	27
9. September	1	15	1	26
10. Oktober	2	22	0	13
11. November	0	0	0	11
12. Desember	0	0	0	33
Jumlah	3	203	7	386
2009	0	263	0	258
2008	0	16	0	35
2007	0	0	0	0

Sumber : PLKB Kecamatan Beo Utara

Tabel : 4.15.

Banyaknya Pencapaian KB
Di Kecamatan Beo Utara
2010

Lanjutan				
Bulan	IMPL	Intraval	MO	Jumlah
[1]	[2]	[3]	[4]	[5]
1. Januari	5	0	0	5
2. Februari	0	0	0	0
3. Maret	2	0	0	2
4. April	0	0	0	0
5. Mei	1	0	0	1
6. Juni	0	0	0	0
7. Juli	0	0	0	0
8. Agustus	33	0	0	33
9. September	1	0	0	1
10. Oktober	0	0	0	0
11. November	1	0	0	1
12. Desember	0	0	0	0
Jumlah	43	0	0	43
2009	0	0	0	0
2008	0	0	0	0
2007	0	0	0	0

Sumber : PLKB Kecamatan Beo Utara

Tabel : 4.16.

Banyaknya Kecelakaan dan Korban Lalulintas
Di Kecamatan Beo Utara
2010

Bulan	Jumlah Kecelakaan	Korban Mati	Luka Berat	Luka Ringan	Perkiraan Kerugian
[1]	[2]	[3]	[4]	[5]	[6]
1. Januari	2	0	0	2	0
2. Februari	0	0	0	0	0
3. Maret	0	0	0	0	0
4. April	0	0	0	0	0
5. Mei	0	0	0	0	0
6. Juni	0	0	0	0	0
7. Juli	0	0	0	0	0
8. Agustus	1	0	0	1	0
9. September	0	0	0	0	0
10. Oktober	0	0	0	0	0
11. November	0	0	0	0	0
12. Desember	0	0	0	0	0
Jumlah	3	0	0	3	0
2009	2	0	0	2	0
2008	0	0	0	0	0
2007	0	0	0	0	0

Sumber : Polsek Beo Utara

Tabel : 4.17.

Banyaknya Penduduk Menurut Agama yang Dianutnya
Di Kecamatan Beo Utara
2010

Desa/Kelurahan	Islam	Kristen	Katolik
[1]	[2]	[3]	[4]
1. Makatara	251	301	4
2. Makatara Timur	4	541	0
3. Iobo	0	529	5
4. Lobbo I	0	504	0
5. Rae	0	359	0
6. Rae Selatan	0	320	0
7. Awit	0	614	0
8. Awit Selatan	0	667	0
Jumlah	255	3.835	9
2009	156	3.708	4
2008	153	3.693	4
2007	234	3.609	8

Sumber : KUA Kecamatan Beo Utara

Tabel : 4.17.

Banyaknya Penduduk Menurut Agama yang Dianutnya
Di Kecamatan Beo Utara
2010.

Lanjutan			
Desa/Kelurahan	Hindu	Budha	Jumlah
[1]	[2]	[3]	[4]
1. Makatara	0	0	556
2. Makatara Timur	0	0	545
3. lobbo	0	0	534
4. Lobbo I	0	0	504
5. Rae	0	0	359
6. Rae Selatan	0	0	320
7. Awit	0	0	614
8. Awit Selatan	0	0	667
Jumlah	0	0	4.099
2009	0	0	3.841
2008	0	0	3.851
2007	0	0	3.851

Sumber : KUA Kecamatan Beo Utara

Tabel : 4.18.

Banyaknya Tempat Ibadah
Di Kecamatan Beo Utara
2010

Desa/Kelurahan	Masjid	Mushalla	Langgar
[1]	[2]	[3]	[4]
1. Makatara	1	0	0
2. Makatara Timur	0	0	0
3. lobbo	0	0	0
4. Lobbo I	0	0	0
5. Rae	0	0	0
6. Rae Selatan	0	0	0
7. Awit	0	0	0
8. Awit Selatan	0	0	0
Jumlah	1	0	0
2009	1	0	0
2008	1	0	0
2007	1	0	0

Sumber : KUA Kecamatan Beo Utara

Tabel : 4.18.

Banyaknya Tempat Ibadah
Di Kecamatan Beo Utara
2010

Lanjutan

Desa/Kelurahan	Gereja	Pura	Vihara
[1]	[2]	[3]	[4]
1. Makatara	1	0	0
2. Makatara Timur	1	0	0
3. lobbo	1	0	0
4. Lobbo I	1	0	0
5. Rae	1	0	0
6. Rae Selatan	0	0	0
7. Awit	1	0	0
8. Awit Selatan	1	0	0
Jumlah	7	0	0
2009	6	0	0
2008	6	0	0
2007	9	0	0

Sumber : KUA Kecamatan Beo Utara

Tabel : 4.19.

Banyaknya Nikah, Talak, Rujuk, dan Cerai
Di Kecamatan Beo Utara
2010

Desa/Kelurahan	Nikah	Talak	Rujuk	Cerai
[1]	[2]	[3]	[4]	[5]
1. Makatara	3	0	0	0
2. Makatara Timur	5	0	0	0
3. lobbo	1	0	0	0
4. Lobbo I	2	0	0	0
5. Rae	3	0	0	0
6. Rae Selatan	1	0	0	0
7. Awit	1	0	0	0
8. Awit Selatan	1	0	0	0
Jumlah	17	0	0	0
2009	0	0	0	0
2008	0	0	0	0
2007	0	0	0	0

Sumber : KUA Kecamatan Beo Utara

Tabel : 4.20. Banyaknya Keluarga Menurut Hasil Pemantauan Keluarga Sejahtera Di Kecamatan Beo Utara 2010

Desa/Kelurahan	Pra Sejahtera	
	Alasan Ekonomi	Bukan Alasan Ekonomi
[1]	[2]	[3]
1. Makatara	30	27
2. Makatara Timur	34	19
3. lobbo	31	30
4. Lobbo I	32	23
5. Rae	36	18
6. Rae Selatan	31	19
7. Awit	30	18
8. Awit Selatan	28	30
Jumlah	252	184
2009	244	186
2008	244	186
2007	244	186

Sumber : Kantor Camat Beo Utara

Tabel : 4.20. Banyaknya Keluarga Menurut Hasil Pemantauan Keluarga Sejahtera Di Kecamatan Beo Utara 2010

Lanjutan

Desa/Kelurahan	Keluarga Sejahtera			
	I	II	III	III Plus
[1]	[2]	[3]	[4]	[5]
1. Makatara	150	73	56	7
2. Makatara Timur	152	77	53	8
3. lobbo	73	23	3	5
4. Lobbo 1	145	75	54	14
5. Rae	65	12	8	9
6. Rae Selatan	71	17	5	8
7. Awit	59	15	2	0
8. Awit Selatan	61	13	2	0
Jumlah	776	305	183	51
2009	775	305	183	51
2008	775	305	183	51
2007	775	305	183	51

Sumber : Kantor Camat Beo Utara

Tabel : 4.21.

Banyaknya Bangunan Rumah Berdasarkan Jenisnya
Di Kecamatan Beo Utara
2010

Desa/Kelurahan	Rumah Permanen	Rumah Semi Permanen	Rumah Kayu	Rumah Bambu (Lainnya)
[1]	[2]	[3]	[4]	[5]
1. Makatara	8	42	12	43
2. Makatara Timur	66	68	10	10
3. lobbo	40	22	26	5
4. Lobbo I	55	16	26	6
5. Rae	18	24	23	13
6. Rae Selatan	3	10	49	37
7. Awit	12	45	26	17
8. Awit Selatan	5	73	21	10
Jumlah	207	300	193	141
2009	205	309	190	141
2008	203	309	190	141
2007	203	309	190	141


Sumber : Kantor Kecamatan Beo Utara

<https://talaudkab.bps.go.id>

Pertanian

5

<https://calaudkab.go.id>



Tabel : 5.1.

Penggunaan Lahan
Di Kecamatan Beo Utara
2010

Penggunaan Lahan	Luas (Ha)
[1]	[2]
1. Irigasi Teknis & Frekuensi Penanaman Padi Dalam se Tahun	0
a. Penanaman Sekali	0
b. Penanaman Dua Kali	0
2. Irigasi Setempat Teknis & Frekuensi Penanaman Padi Dlm setahun	0
a. Penanaman Sekali	0
b. Penanaman Dua Kali	0
3. Irigasi Sederhana	0
a. Penanaman Sekali	0
b. Penanaman Dua Kali	0
4. Tadah Hujan	0
a. Penanaman Sekali	0
b. Penanaman Dua Kali	2
5. Pasang Surut	0
a. Penanaman Sekali	0
b. Penanaman Dua Kali	0
6. Lainnya	0
a. Penanaman Sekali	0
b. Penanaman Dua Kali	0
7. Pekarangan	0
8. Tegalan, Ladang, Kebun, Huma	108
9. Lahan Padang Rumput	1.930
10. Rawa-rawa	648
11. Tambak	0
12. Kolam	2
13. Lahan yang Tidak Diusahakan	120
14. Lahan Tanaman Kayu-kayuan, Hutan Rakyat	480
15. Perkebunan Rakyat	2.656,5
16. Hutan Negara	3.574
17. Lain-lain	524
Jumlah	10.042,5

Sumber : Kantor Camat Beo Utara

Tabel : 5.2. Luas Panen, Produksi, dan Rata-rata Produksi Padi Ladang Di Kecamatan Beo Utara 2010

Desa/Kelurahan	Luas Panen (Ha)	Produksi (Ton)	Rata-rata Produksi (Ton/Ha)
[1]	[2]	[3]	[4]
1. Makatara	0	0	0
2. Makatara Timur	0	0	0
3. lobbo	0	0	0
4. Lobbo I	0	0	0
5. Rae	0	0	0
6. Rae Selatan	0	0	0
7. Awit	2	8	3
8. Awit Selatan	2	4	2
Jumlah	4	12	5
2009	3	9	6
2008	13,5	24,6	1,82
2007	13,5	24,6	1,82

Sumber : Mantri Tani Kecamatan Beo Utara

Tabel : 5.3. Luas Panen, Produksi, dan Rata-rata Produksi Jagung Di Kecamatan Beo Utara 2010

Desa/Kelurahan	Luas Panen (Ha)	Produksi (Ton)	Rata-rata Produksi (Ton/Ha)
[1]	[2]	[3]	[4]
1. Makatara	3	9	3
2. Makatara Timur	3	9	3
3. lobbo	2	6	3
4. Lobbo I	0	0	0
5. Rae	2	6	3
6. Rae Selatan	2	6	3
7. Awit	3	9	3
8. Awit Selatan	3	9	3
Jumlah	18	54	3
2009	18	54	3
2008	10	40	24
2007	10	40	24

Sumber : Mantri Tani Kecamatan Beo Utara

Tabel : 5.4. Luas Panen, Produksi, dan Rata-rata Produksi Ubi Kayu Di Kecamatan Beo Utara 2010

Desa/Kelurahan	Luas Panen (Ha)	Produksi (Ton)	Rata-rata Produksi (Ton/Ha)
[1]	[2]	[3]	[4]
1. Makatara	7	146	20
2. Makatara Timur	8	160	20
3. lobbo	8	160	20
4. Lobbo I	9	180	20
5. Rae	8	160	20
6. Rae Selatan	7	140	20
7. Awit	9	180	20
8. Awit Selatan	8	160	20
Jumlah	64	1280	20
2009	64	1280	20
2008	10	40	24
2007	10s	40	24

Sumber : Mantri Tani Kecamatan Beo Utara

Tabel : 5.5. Luas Panen, Produksi, dan Rata-rata Produksi Ubi Jalar Di Kecamatan Beo Utara 2010

Desa/Kelurahan	Luas Panen (Ha)	Produksi (Ton)	Rata-rata Produksi (Ton/Ha)
[1]	[2]	[3]	[4]
1. Makatara	5	20,1	4
2. Makatara Timur	6	24,1	4
3. lobbo	5	24,2	4
4. Lobbo I	5	24	4
5. Rae	5	28,1	4
6. Rae Selatan	7	32,2	4
7. Awit	8	24	4
8. Awit Selatan	6	24	4
Jumlah	48	200,7	4
2009	40	200,7	4
2008	4,00	16	4
2007	4,00	16	4

Sumber : Mantri Tani Kecamatan Beo Utara

Tabel : 5.6. Luas Panen, Produksi, dan Rata-rata Produksi Kacang Tanah Di Kecamatan Beo Utara 2010

Desa/Kelurahan	Luas Panen (Ha)	Produksi (Ton)	Rata-rata Produksi (Ton/Ha)
[1]	[2]	[3]	[4]
1. Makatara	6	15	2,5
2. Makatara Timur	3	7,5	2,5
3. lobbo	5	12,5	2,5
4. Lobbo I	5	12,3	2,5
5. Rae	0,5	1,23	2,5
6. Rae Selatan	0,5	1,23	2,5
7. Awit	0,5	1,23	2,5
8. Awit Selatan	0,5	1,23	2,5
Jumlah	21	52,5	2,5
2009	21	52,5	2,5
2008	3,0	6	2
2007	3,0	6	2

Sumber : Mantri Tani Kecamatan Beo Utara

Tabel : 5.7. Luas Panen, Produksi, dan Rata-rata Produksi Sayur-sayuran Di Kecamatan Beo Utara 2010

Desa/Kelurahan	Luas Panen (Ha)	Produksi (Ton)	Rata-rata Produksi (Ton/Ha)
[1]	[2]	[3]	[4]
1. Makatara	6,75	24	3,5
2. Makatara Timur	5,5	19,2	3,5
3. lobbo	7,25	26,5	3,5
4. Lobbo I	6	21	3,5
5. Rae	8,25	28	3,5
6. Rae Selatan	7	24	3,5
7. Awit	7	28,5	3,5
8. Awit Selatan	6,25	23	3,5
Jumlah	54	193	3,5
2009	54	193	3,5
2008	14,50	29,22	2,02
2007	14,50	29,22	2,02

Sumber : Mantri Tani Kecamatan Beo Utara

Tabel : 5.8. Luas Panen, Produksi, dan Rata-rata Produksi Kacang Hijau Di Kecamatan Beo Utara 2010

Desa/Kelurahan	Luas Panen (Ha)	Produksi (Ton)	Rata-rata Produksi (Ton/Ha)
[1]	[2]	[3]	[4]
1. Makatara	0	0	0
2. Makatara Timur	0	0	0
3. Iobbo	0	0	0
4. Lobbo I	0	0	0
5. Rae	0,5	1	2
6. Rae Selatan	0	0	0
7. Awit	0,5	1	2
8. Awit Selatan	0	0	0
Jumlah	1	2	2
2009	0	0	0
2008	0	0	0
2007	0	0	0

Sumber : Mantri Tani Kecamatan Beo Utara

Tabel : 5.9. Banyaknya Pohon Durian, Produksi, dan Produktivitasnya Di Kecamatan Beo Utara 2010

Desa/Kelurahan	Banyaknya Pohon	Produksi (Ton)	Produktivitas (Ton)
[1]	[2]	[3]	[4]
1. Makatara	17,5	37,5	0,6
2. Makatara Timur	375	62,5	0,5
3. lobbo	41	22,5	0,5
4. Lobbo I	45	21	0,5
5. Rae	27	8	0,5
6. Rae Selatan	19	6	0,5
7. Awit	46	12	0,5
8. Awit Selatan	6	1,5	0,5
Jumlah	740	171	0,5
2009	529	529	0,5
2008	529	529	1
2007	529	529	1

Sumber : Mantri Tani Kecamatan Beo Utara

Tabel : 5.10. Banyaknya Pohon Mangga, Produksi, dan Produktivitasnya
Di Kecamatan Beo Utara
2010

Desa/Kelurahan	Banyaknya Pohon	Produksi (Ton)	Produktivitas (Ton)
[1]	[2]	[3]	[4]
1. Makatara	36	9,8	0,3
2. Makatara Timur	72	12,6	0,3
3. lobbo	42	6,3	0,3
4. Lobbo I	45	9,6	0,3
5. Rae	38	4,5	0,3
6. Rae Selatan	64	12,5	0,3
7. Awit	68	13,2	0,3
8. Awit Selatan	36	6	0,3
Jumlah	401	72,5	0,3
2009	401	72,5	0,3
2008	1.110	444,0	0,4
2007	1.110	444,0	0,4

Sumber : Mantri Tani Kecamatan Beo Utara

Tabel : 5.11. Banyaknya Pohon Langsa, Produksi, dan Produktivitasnya Di Kecamatan Beo Utara 2010

Desa/Kelurahan	Banyaknya Pohon	Produksi (Ton)	Produktivitas (Ton)
[1]	[2]	[3]	[4]
1. Makatara	37	1,5	0,1
2. Makatara Timur	38	1,7	0,1
3. lobbo	72	4	0,1
4. Lobbo I	73	5	0,1
5. Rae	32	1,2	0,1
6. Rae Selatan	35	1,3	0,1
7. Awit	26	0,9	0,1
8. Awit Selatan	15	0,5	0,1
Jumlah	330	16,1	0,1
2009	330	16,1	0,1
2008	554	277,0	0,5
2007	554	277,0	0,5

Sumber : Mantri Tani Kecamatan Beo Utara

Tabel : 5.12. Banyaknya Pohon Jeruk, Produksi, dan Produktivitasnya Di Kecamatan Beo Utara. 2010

Desa/Kelurahan	Banyaknya Pohon	Produksi (Ton)	Produktivitas (Ton)
[1]	[2]	[3]	[4]
1. Makatara	380	15	0,05
2. Makatara Timur	340	14,5	0,05
3. lobbo	405	17	0,05
4. Lobbo I	415	16	0,05
5. Rae	210	8	0,05
6. Rae Selatan	370	14	0,05
7. Awit	390	15,5	0,05
8. Awit Selatan	371	14	0,05
Jumlah	2.881	114	0,05
2009	2.881	114	0,05
2008	3.000	360	0,12
2007	3.000	360	0,12

Sumber : Mantri Tani Kecamatan Beo Utara.

Tabel : 5.13. Banyaknya Pohon Pisang, Produksi, dan Produktivitasnya
Di Kecamatan Beo Utara
2010

Desa/Kelurahan	Banyaknya Pohon	Produksi (Ton)	Produktivitas (Ton)
[1]	[2]	[3]	[4]
1. Makatara	1205	12	0,02
2. Makatara Timur	1500	12,2	0,02
3. lobbo	1860	18	0,02
4. Lobbo I	1215	12	0,02
5. Rae	1230	12,1	0,02
6. Rae Selatan	1790	16	0,02
7. Awit	1870	18	0,02
8. Awit Selatan	1217	12	0,02
Jumlah	11837	112,3	0,02
2009	11837	112,3	0,02
2008	1.920	38,65	0,02
2007	1.920	38,65	0,02

Sumber : Dinas Pertanian Kecamatan Beo Utara

Tabel : 5.14. Banyaknya Pohon Nenas, Produksi, dan Produktivitasnya Di Kecamatan Beo Utara 2010

Desa/Kelurahan	Banyaknya Pohon	Produksi (Ton)	Produktivitas (Ton)
[1]	[2]	[3]	[4]
1. Makatara	630	0,6	0,001
2. Makatara Timur	570	0,5	0,001
3. lobbo	715	0,7	0,001
4. Lobbo I	690	0,6	0,001
5. Rae	641	0,6	0,001
6. Rae Selatan	530	0,6	0,001
7. Awit	540	0,5	0,001
8. Awit Selatan	530	0,5	0,001
Jumlah	4846	4,5	0,001
2009	4846	4,5	0,001
2008	17.400	34,7	0,0020
2007	17.400	34,7	0,0020

Sumber : Dinas Pertanian Kecamatan Beo Utara

Tabel : 5.15. Banyaknya Pohon Salak, Produksi, dan Produktivitasnya Di Kecamatan Beo Utara 2010

Desa/Kelurahan	Banyaknya Pohon	Produksi (Ton)	Produktivitas (Ton)
[1]	[2]	[3]	[4]
1. Makatara	420	0,7	0,002
2. Makatara Timur	220	0,4	0,002
3. lobbo	630	1,1	0,002
4. Lobbo I	230	0,3	0,002
5. Rae	215	0,3	0,002
6. Rae Selatan	221	0,4	0,002
7. Awit	215	0,3	0,002
8. Awit Selatan	195	0,3	0,002
Jumlah	2346	3,8	0,002
2009	2346	3,8	0,002
2008	2.164	9,0	0,0041
2007	2.164	9,0	0,0041

Sumber : Dinas Pertanian Kecamatan Beo Utara

Tabel : 5.16. Banyaknya Pohon Pepaya, Produksi, dan Produktivitasnya Di Kecamatan Beo Utara 2010

Desa/Kelurahan	Banyaknya Pohon	Produksi (Ton)	Produktivitas (Ton)
[1]	[2]	[3]	[4]
1. Makatara	87	0,9	0,012
2. Makatara Timur	92	1	0,012
3. lobbo	72	0,8	0,012
4. Lobbo I	112	1,2	0,012
5. Rae	65	0,7	0,012
6. Rae Selatan	96	1	0,012
7. Awit	206	1,6	0,012
8. Awit Selatan	67	0,7	0,012
Jumlah	797	7,9	0,012
2009	797	7,9	0,012
2008	1.676	5,0	0,0029
2007	1.676	5,0	0,0029

Sumber : Dinas Pertanian Kecamatan Beo Utara

Tabel : 5.17. Banyaknya Pohon Rambutan, Produksi, dan Produktivitasnya
Di Kecamatan Beo Utara
2010

Desa/Kelurahan	Banyaknya Pohon	Produksi (Ton)	Produktivitas (Ton)
[1]	[2]	[3]	[4]
1. Makatara	42	0,5	0,020
2. Makatara Timur	140	1,2	0,020
3. lobbo	71	1	0,020
4. Lobbo I	45	0,6	0,020
5. Rae	70	0,8	0,020
6. Rae Selatan	38	0,3	0,020
7. Awit	32	0,3	0,020
8. Awit Selatan	18	0,2	0,020
Jumlah	456	4,9	0,020
2009	456	4,9	0,020
2008	153	30,0	0,2
2007	153	30,0	0,2

Sumber : Dinas Pertanian Kecamatan Beo Utara

Tabel : 5.18.

Luas Areal Perkebunan Rakyat per Jenis Tanaman
Di Kecamatan Beo Utara
2010

Desa/Kelurahan	Sagu (Ha)	Kelapa (Ha)	Cengkeh (Ha)	Pala (Ha)	Kopi (Ha)	Kakao (Ha)
[1]	[2]	[3]	[4]	[5]	[6]	[7]
1. Makatara	4	198	131	33	0	0
2. Makatara Timur	0,5	233	88	30	0	0
3. lobbo	3	231,5	77	49	0	0
4. Lobbo I	2	226,5	90	56	0	0
5. Rae	2	158,5	89	36	0	0
6. Rae Selatan	3	158,5	92	29	0	0
7. Awit	3	235,5	84	40	0	0
8. Awit Selatan	3	211,5	72	35	0	0
Jumlah	20,5	1.635	778	350	0	0
2009	20,5	1.530	785	336	0	0
2008	0	1.375	782	311	0	0
2007	0	1.375	782	311	0	0

Sumber : Dinas Pertanian Kecamatan Beo Utara

Tabel : 5.19.

Produksi Perkebunan Rakyat per Jenis Tanaman
Di Kecamatan Beo Utara
2010

Desa/Kelurahan	Sagu (Ton)	Kelapa (Ton)	Cengkeh (Ton)	Pala (Ton)	Kopi (Ton)	Kakao (Ton)
[1]	[2]	[3]	[4]	[5]	[6]	[7]
1. Makatara	2	280	0	18	0	0
2. Makatara Timur	1	360	0	15,6	0	0
3. lobbo	2	320	32,4	26,4	0	0
4. Lobbo I	2	340	0	30	0	0
5. Rae	2	204	0	16,8	0	0
6. Rae Selatan	3	210	0	13,2	0	0
7. Awit	2	320	0	24	0	0
8. Awit Selatan	1	320	0	19,2	0	0
Jumlah	14	2354	32,4	163,2	0	0
2009	0	2354	0	163,2	0	0
2008	0	575,4	69,0	163,2	0	0
2007	0	575,4	69,0	163,2	0	0

Sumber : Dinas Pertanian Kecamatan Beo Utara dan Kantor Camat

Tabel : 5.20.

Luas Areal Tanaman Kelapa dan Banyaknya Pohon
Di Kecamatan Beo Utara
2010

Desa/Kelurahan	Luas Areal (Ha)			Jumlah
	BM	M	TM	
[1]	[2]	[3]	[4]	[5]
1. Makatara	21	176	1	198
2. Makatara Timur	21	211	1	233
3. lobbo	37	194	0,5	231,5
4. Lobbo I	31	195	0,5	226,5
5. Rae	29	129	0,5	158,5
6. Rae Selatan	31	127	0,5	158,5
7. Awit	27	208	0,5	235,5
8. Awit Selatan	25	186	0,5	211,5
Jumlah	107	1.426	5	1.635
2009	99	1.426	0	1.525
2008	492	1.198	45	1.735
2007	492	1.198	45	1.735

Keterangan :

BM : Belum Menghasilkan
M : Menghasilkan
TM : Tidak Menghasilkan

Sumber : Dinas Pertanian Kecamatan Beo Utara dan Kantor Camat

Tabel : 5.20. Luas Areal Tanaman Kelapa dan Banyaknya Pohon
Di Kecamatan Beo Utara
2010

Lanjutan

Desa/Kelurahan	Banyaknya Pohon			Jumlah
	BM	M	TM	
[1]	[2]	[3]	[4]	[5]
1. Makatara	2.150	2.640	130	4.920
2. Makatara Timur	2.100	33.158	141	35.399
3. lobbo	3.700	27.108	70	30.878
4. Lobbo I	3.100	29.250	71	32.420
5. Rae	2.900	19.358	69	22.327
6. Rae Selatan	3.150	19.058	74	22.282
7. Awit	2.700	31.200	70	33.970
8. Awit Selatan	2.500	27.400	72	29.972
Jumlah	22.300	189.172	697	212.168
2009	73.800	179.700	6.750	260.250
2008	73.800	179.700	6.750	260.250
2007	73.800	179.700	6.750	260.250

Keterangan :

BM : Belum Menghasilkan
M : Menghasilkan
TM : Tidak Menghasilkan

Sumber : Dinas Pertanian Kecamatan Beo Utara dan Kantor Camat

Tabel : 5.21. Luas Areal Tanaman Cengkeh dan Banyaknya Pohon Di Kecamatan Beo Utara 2010

Desa/Kelurahan	Luas Areal (Ha)			Jumlah
	BM	M	TM	
[1]	[2]	[3]	[4]	[5]
1. Makatara	23	108	2	131
2. Makatara Timur	39	98	3	88
3. lobbo	22	72	3	77
4. Lobbo I	16	74	4	90
5. Rae	23	64	2	89
6. Rae Selatan	24	66	2	92
7. Awit	19	63	2	84
8. Awit Selatan	13	56	3	72
Jumlah	158	601	19	778
2009	142	601	19	785
2008	262	502	21	785
2007	262	502	21	785

Keterangan :

BM : Belum Menghasilkan
M : Menghasilkan
TM : Tidak Menghasilkan

Sumber : Dinas Pertanian Kecamatan Beo Utara dan Kantor Camat

Tabel : 5.21. Luas Areal Tanaman Cengkeh dan Banyaknya Pohon
Di Kecamatan Beo Utara
2010

Lanjutan

Desa/Kelurahan	Banyaknya Pohon			Jumlah
	BM	M	TM	
[1]	[2]	[3]	[4]	[5]
1. Makatara	4.600	27.000	470	32.070
2. Makatara Timur	7.800	24.500	700	33.000
3. lobbo	4.400	10.000	730	15.130
4. Lobbo I	3.200	18.500	920	22.620
5. Rae	4.500	16.000	490	20.990
6. Rae Selatan	1.800	16.500	480	18.780
7. Awit	3.800	15.750	470	20.020
8. Awit Selatan	2.600	14.000	730	17.330
Jumlah	32.700	142.250	4.990	293.320
2009	67.072	128.512	5.376	200.960
2008	67.072	128.512	5.376	200.960
2007	67.072	128.512	5.376	200.960

Keterangan :

BM : Belum Menghasilkan
M : Menghasilkan
TM : Tidak Menghasilkan

Sumber : Dinas Pertanian Kecamatan Beo Utara dan Kantor Camat

Tabel : 5.22.

Luas Areal Tanaman Pala dan Banyaknya Pohon
Di Kecamatan Beo Utara
2010.

Desa/Kelurahan	Luas Areal (Ha)			Jumlah
	BM	M	TM	
[1]	[2]	[3]	[4]	[5]
1. Makatara	40	15	0	55
2. Makatara Timur	37	13	0	30
3. lobbo	27	22	0	49
4. Lobbo I	31	25	0	56
5. Rae	22	14	0	36
6. Rae Selatan	18	11	0	29
7. Awit	20	20	0	40
8. Awit Selatan	19	16	0	35
Jumlah	214	136	0	350
2009	197	136	0	333
2008	211	100	0	311
2007	211	100	0	311

Keterangan :

BM : Belum Menghasilkan
M : Menghasilkan
TM : Tidak Menghasilkan

Sumber : Dinas Pertanian Kecamatan Beo Utara dan Kantor Camat

Tabel : 5.22.

Luas Areal Tanaman Pala dan Banyaknya Pohon
Di Kecamatan Beo Utara
2010

Lanjutan

Desa/Kelurahan	Banyaknya Pohon			Jumlah
	BM	M	TM	
[1]	[2]	[3]	[4]	[5]
1. Makatara	40	18	0	58
2. Makatara Timur	34	14	0	48
3. lobbo	25	22	0	47
4. Lobbo I	29	25	0	54
5. Rae	21	15	0	36
6. Rae Selatan	16	12	0	28
7. Awit	18	20	0	38
8. Awit Selatan	17	17	0	34
Jumlah	200	143	0	343
2009	197	136	0	336
2008	211	100	0	311
2007	211	100	0	311

Keterangan :

BM : Belum Menghasilkan
M : Menghasilkan
TM : Tidak Menghasilkan

Sumber : Dinas Pertanian Kecamatan Beo Utara dan Kantor Camat

Tabel : 5.23.

Banyaknya Populasi Ternak Menurut Jenisnya
Di Kecamatan Beo Utara
2010

Desa/Kelurahan	Sapi Perah	Sapi	Kerbau	Kuda	Kambing	Babi
[1]	[2]	[3]	[4]	[5]	[6]	[7]
1. Makatara	0	5	0	0	13	23
2. Makatara Timur	0	10	0	0	22	29
3. lobbo	0	14	0	0	26	42
4. Lobbo I	0	12	0	0	17	39
5. Rae	0	6	0	0	23	22
6. Rae Selatan	0	0	0	0	0	23
7. Awit	0	2	0	0	40	39
8. Awit Selatan	0	9	0	0	27	21
Jumlah	0	58	0	0	170	189
2009	0	58	0	0	170	189
2008	0	63	0	0	90	544
2007	0	63	0	0	90	544

Sumber : Kantor Camat Beo Utara

Tabel : 5.24.

Banyaknya Populasi Unggas Menurut Jenisnya
Di Kecamatan Beo Utara
2010.

Desa/Kelurahan	Itik	Ayam Ras	Ayam Kampung
[1]	[2]	[3]	[4]
1. Makatara	4	0	86
2. Makatara Timur	11	0	105
3. lobbo	8	70	105
4. Lobbo I	6	0	97
5. Rae	11	0	20
6. Rae Selatan	0	0	136
7. Awit	14	0	269
8. Awit Selatan	8	61	205
Jumlah	62	131	1.023
2009	58	131	1.020
2008	38	0	2.047
2007	38	0	2.047

Sumber : Kantor Camat Beo Utara

Tabel : 5.25.

Banyaknya Rumahtangga Usaha Perikanan
Di Kecamatan Beo Utara
200..

Desa/Kelurahan	Tanpa Perahu	Perahu Penangkap				Motor Tempel	Kapal Motor	Jumlah
		Kecil	Sedang	Besar	Jukun			
[1]	[2]	[3]	[4]	[5]	[6]	[7]	[8]	[9]
1. Makatara	0	0	0	0	0	0	0	0
2. Makatara Timur	0	0	0	0	0	0	0	0
3. lobbo	2	26	0	1	0	10	0	37
4. Lobbo I	1	29	0	0	0	2	0	31
5. Rae	1	24	0	0	0	3	0	27
6. Rae Selatan	0	21	0	0	0	2	0	23
7. Awit	0	50	0	1	0	4	0	51
8. Awit Selatan	1	51	0	0	0	14	0	65
Jumlah	6	201	0	2	0	35	0	244
2009	0	0	0	2	0	0	0	0
2008	201	53	0	0	0	0	0	254
2007	201	53	0	0	0	0	0	254

Sumber : Kepala Desa se – Kecamatan Beo Utara

Tabel : 5.26.

Banyaknya Perahu/Kapal Penangkap Ikan
Di Kecamatan Beo Utara
2010..

Desa/Kelurahan	Perahu Tanpa Motor				Motor Tempel	Kapal Motor	Jumlah
	Kecil	Sedang	Besar	Jukun			
[1]	[2]	[3]	[4]	[5]	[6]	[7]	[8]
1. Makatara	0	0	0	0	0	0	0
2. Makatara Timur	0	0	0	0	0	0	0
3. Iobbo	26	0	1	0	10	0	37
4. Lobbo I	29	0	0	0	2	0	31
5. Rae	24	0	0	0	3	0	27
6. Rae Selatan	21	0	0	0	2	0	23
7. Awit	50	0	1	0	4	0	51
8. Awit Selatan	51	0	0	0	14	0	65
Jumlah	201	0	2	0	35	0	230
2009	201	0	2	0	41	0	234
2008	201	0	0	0	0	0	254
2007	201	0	0	0	0	0	254

Sumber : Kepala Desa se – Kecamatan Beo Utara

<https://talaudkab.bps.go.id>

Industri

6

<https://talaudkampus.go.id>

Tabel : 6.1. Banyaknya Usaha Industri Kecil dan Kerajinan Rumahtangga
Di Kecamatan Beo Utara
2010

Desa/Kelurahan	Jenis Industri Kecil/Kerajinan Rumahtangga				
	Kursi Bambu	Meubel	Bengkel	Pandai Besi	Tukang Kayu
[1]	[2]	[3]	[4]	[5]	[6]
1. Makatara	2	0	0	0	7
2. Makatara Timur	0	0	1	2	12
3. lobbo	0	0	1	1	23
4. Lobbo I	0	0	0	0	15
5. Rae	0	0	0	0	2
6. Rae Selatan	0	0	0	1	8
7. Awit	1	0	0	0	8
8. Awit Selatan	2	0	0	0	12
Jumlah	5	0	2	4	87
2009	5	0	2	4	87
2008	5	0	2	4	87
2007	5	0	2	4	87

Sumber : Kantor Camat Beo Utara

Tabel : 6.1. Banyaknya Usaha Industri Kecil dan Kerajinan Rumahtangga
Di Kecamatan Beo Utara
2010

Lanjutan

Desa/Kelurahan	Jenis Industri Kecil/Kerajinan Rumahtangga				
	Kerajinan	Anyaman	Servis	Pangkas Rambut	Jahit
[1]	[2]	[3]	[4]	[5]	[6]
1. Makatara	0	4	0	0	1
2. Makatara Timur	0	0	0	0	0
3. lobbo	0	0	0	0	0
4. Lobbo I	0	0	0	0	1
5. Rae	0	0	0	0	0
6. Rae Selatan	0	0	0	0	0
7. Awit	1	2	0	0	0
8. Awit Selatan	0	0	0	0	0
Jumlah	1	6	0	0	2
2009	1	6	0	0	2
2008	1	6	0	0	2
2007	1	6	0	0	2

Sumber : Kantor Camat Beo Utara

Tabel : 6.2.

Banyaknya Pelanggan Listrik Menurut Jenis Pelanggan
Di Kecamatan Beo Utara
2010

Desa/Kelurahan	Rumah Tangga	Usaha	Industri	Umum	Jumlah
[1]	[2]	[3]	[4]	[5]	[6]
1. Makatara	45	0	0	3	48
2. Makatara Timur	50	1	0	2	52
3. lobbo	76	2	0	4	82
4. Lobbo I	84	0	0	4	88
5. Rae	70	0	0	2	72
6. Rae Selatan	35	0	0	0	35
7. Awit	48	0	0	1	49
8. Awit Selatan	40	1	0	1	42
Jumlah	448	4	0	17	468
2009	346	3	0	17	368
2008	332	3	0	17	352
2007	332	3	0	17	342

Sumber : Kantor Cabang PLN Kecamatan Beo Utara

<https://talaudkab.bps.go.id>

Perdagangan

7

<https://tekad.kab.bps.go.id>

Tabel : 7.1.

Banyaknya Pasar, Toko, Warung/Kios, dan
Restoran/Rumah Makan
Di Kecamatan Beo Utara
2010

Desa/Kelurahan	Pasar		Toko	Warung/ Kios	Restoran/ Rumah Makan
	Bangunan	Tanpa Bangunan			
[1]	[2]	[3]	[4]	[5]	[6]
1. Makatara	0	0	0	4	0
2. Makatara Timur	0	0	0	5	0
3. lobbo	0	1	0	6	0
4. Lobbo I	0	0	0	4	0
5. Rae	0	0	0	2	0
6. Rae Selatan	0	0	0	3	0
7. Awit	0	0	0	2	0
8. Awit Selatan	0	0	0	3	0
Jumlah	0	1	0	29	0
2009	0	0	0	24	0
2008	0	0	0	0	0
2007	0	0	0	0	0

Sumber : Kantor Camat **Beo Utara**

<https://talaudkab.bps.go.id>

Transportasi

8

<https://www.pudokab.bps.go.id>

Tabel : 8.1. Keadaan Jalan Menurut Lapisan Permukaan dan Jenis Jalan
Di Kecamatan Beo Utara
2010

(M)

Desa/Kelurahan	Jalan Propinsi			Jalan Kabupaten		
	Aspal	Kerikil	Tanah	Aspal	Kerikil	Tanah
[1]	[2]	[3]	[4]	[5]	[6]	[7]
1. Makatara	4.000	0	0	0	0	0
2. Makatara Timur	4.800	0	0	0	0	0
3. lobbo	1.700	0	0	0	0	0
4. Lobbo I	1.600	0	0	0	0	0
5. Rae	3.000	0	0	0	0	0
6. Rae Selatan	1.800	0	0	0	0	0
7. Awit	2.000	0	0	0	0	0
8. Awit Selatan	2.500	0	0	0	0	0
Jumlah	21.400	0	0	0	0	0
2009	21.400	0	0	0	0	0
2008	21.400	0	0	0	0	0
2007	21.400	0	0	0	0	0

Sumber : Kantor Camat Beo Utara

Tabel : 8.1. Keadaan Jalan Menurut Lapisan Permukaan dan Jenis Jalan
Di Kecamatan Beo Utara
2010.

Lanjutan

Desa/Kelurahan	Jalan Desa		
	Aspal	Kerikil	Tanah
[1]	[2]	[3]	[4]
1. Makatara	0	0	200
2. Makatara Timur	0	0	0
3. lobbo	0	0	226
4. Lobbo I	0	0	400
5. Rae	0	0	350
6. Rae Selatan	0	0	150
7. Awit	0	0	0
8. Awit Selatan	0	0	300
Jumlah	0	0	1.626
2009	0	0	1.626
2008	0	0	1.626
2007	0	0	1.626

Sumber : Kantor Camat Beo Utara

Tabel : 8.2.

Keadaan Jalan Menurut Permukaan dan Jenis Jalan
Di Kecamatan Beo Utara
2010.

(M)

Desa/Kelurahan	Jalan Propinsi			Jalan Kabupaten		
	Baik	Sedang	Rusak	Baik	Sedang	Rusak
[1]	[2]	[3]	[4]	[5]	[6]	[7]
1. Makatara	3.300	0	0	0	0	0
2. Makatara Timur	1.500	0	0	0	0	0
3. lobbo	1.700	0	0	0	0	0
4. Lobbo I	1.600	0	0	0	0	0
5. Rae	0	300	0	0	0	0
6. Rae Selatan	0	800	1.000	0	0	0
7. Awit	0	0	2.000	0	0	0
8. Awit Selatan	0	0	2.500	0	0	0
Jumlah	8.100	1.100	5.500	0	0	0
2009	8.100	1.100	5.500	0	0	0
2008	8.100	1.100	5.500	0	0	0
2007	8.100	1.100	5.500	0	0	0

Sumber : Kantor Camat Beo Utara

Tabel : 8.2.

Keadaan Jalan Menurut Permukaan dan Jenis Jalan
Di Kecamatan Beo Utara
2010

(M)

Desa/Kelurahan	Jalan Desa		
	Aspal	Kerikil	Tanah
[1]	[2]	[3]	[4]
1. Makatara	0	0	200
2. Makatara Timur	0	0	0
3. lobbo	0	0	226
4. Lobbo I	0	0	400
5. Rae	0	0	350
6. Rae Selatan	0	0	150
7. Awit	0	0	0
8. Awit Selatan	0	0	300
Jumlah	0	0	1.626
2009	0	0	1.626
2008	0	0	1.626
2007	0	0	1.626

Sumber : Kantor Camat Beo Utara

Tabel : 8.3.

Panjang dan Jumlah Jembatan Menurut Konstruksi
Di Kecamatan Beo Utara
2010

Desa/Kelurahan	Panjang (m)	Jenis Konstruksi	
		Beton	Rangka Beton
[1]	[2]	[3]	[4]
1. Makatara	0	6	0
2. Makatara Timur	0	4	0
3. lobbo	0	0	1
4. Lobbo I	0	6	0
5. Rae	0	2	1
6. Rae Selatan	0	1	0
7. Awit	0	4	0
8. Awit Selatan	0	2	4
Jumlah	0	25	6
2009	0	25	6
2008	0	25	6
2007	0	25	6

Sumber : Kantor Camat Beo Utara

Tabel : 8.3.

Panjang dan Jumlah Jembatan Menurut Konstruksi
Di Kecamatan Beo Utara
2010.

Lanjutan

Desa/Kelurahan	Jenis Konstruksi		
	Kayu	Penyeberang	Lainnya
[1]	[2]	[3]	[4]
1. Makatara	0	0	0
2. Makatara Timur	0	0	0
3. lobbo	0	0	0
4. Lobbo I	0	0	0
5. Rae	0	0	0
6. Rae Selatan	0	0	0
7. Awit	0	0	0
8. Awit Selatan	0	0	0
Jumlah	0	0	0
2009	0	0	0
2008	0	0	0
2007	0	0	0

Sumber : Kantor Camat Beo Utara

Tabel : 8.4. Banyaknya Kendaraan Bermotor dan Tidak Bermotor
Menurut Jenisnya
Di Kecamatan Beo Utara
2010.

Desa/Kelurahan	Truk	Bus	Mobil Penumpang	Sepeda Motor
[1]	[2]	[3]	[4]	[5]
1. Makatara	1	0	2	31
2. Makatara Timur	0	0	2	44
3. lobbo	1	0	3	28
4. Lobbo I	0	0	0	23
5. Rae	0	0	1	11
6. Rae Selatan	0	0	0	14
7. Awit	1	0	2	16
8. Awit Selatan	0	0	0	12
Jumlah	3	0	10	179
2009	1	0	8	158
2008	3	0	3	132
2007	3	0	2	110

Sumber : Kantor Camat Beo Utara

Tabel : 8.4.

Banyaknya Kendaraan Bermotor dan Tidak Bermotor
Menurut Jenisnya
Di Kecamatan Beo Utara
2010.

Lanjutan

Desa/Kelurahan	Sepeda	Perahu Motor Tempel	Sampan/ Perahu	Gerobak
[1]	[2]	[3]	[4]	[5]
1. Makatara	7	0	25	10
2. Makatara Timur	6	0	35	7
3. lobbo	4	1	20	4
4. Lobbo I	6	0	34	6
5. Rae	3	0	16	4
6. Rae Selatan	2	1	31	3
7. Awit	6	3	10	5
8. Awit Selatan	6	0	36	3
Jumlah	40	5	227	42
2009	31	5	227	36
2008	25	5	201	36
2007	25	5	201	36

Sumber : Kantor Camat Beo Utara

Tabel : 8.5.

Banyaknya Sarana Komunikasi
Di Kecamatan Beo Utara
2010.

Desa/Kelurahan	Televisi	Radio	Telepon
[1]	[2]	[3]	[4]
1. Makatara	30	4	0
2. Makatara Timur	28	0	0
3. lobbo	34	0	0
4. Lobbo I	55	0	0
5. Rae	10	0	0
6. Rae Selatan	8	0	0
7. Awit	34	7	0
8. Awit Selatan	18	0	0
Jumlah	217	11	0
2009	200	11	0
2008	199	11	0
2007	199	11	0

Sumber : Kantor Camat Beo Utara

Tabel : 8.6.

Banyaknya Sarana Komunikasi
Di Kecamatan Beo Utara
2010

Desa/Kelurahan	Wartel	Parabola	Pos
[1]	[2]	[3]	[4]
1. Makatara	0	14	0
2. Makatara Timur	0	30	0
3. lobbo	0	14	0
4. Lobbo I	0	21	0
5. Rae	0	8	0
6. Rae Selatan	0	6	0
7. Awit	0	26	0
8. Awit Selatan	0	17	0
Jumlah	0	136	0
2009	0	127	0
2008	0	126	0
2007	0	126	0

Sumber : Kantor Camat Beo Utara

Keuangan & Harga-harga

9

<https://portal.kab.bps.go.id>

Tabel : 9.1.

Banyaknya Koperasi Menurut Jenisnya
Di Kecamatan Beo Utara
2010

Desa/Kelurahan	Koperasi						
	KUD Mandiri	KUD	KPN	ABRI	Veteran	Pensiunan	Inkra
[1]	[2]	[3]	[4]	[5]	[6]	[7]	[8]
1. Makatara	0	0	0	0	0	0	0
2. Makatara Timur	0	2	0	0	0	0	0
3. lobbo	0	0	0	0	0	0	0
4. Lobbo I	0	0	0	0	0	0	0
5. Rae	0	0	0	0	0	0	0
6. Rae Selatan	0	0	0	0	0	0	0
7. Awit	0	0	0	0	0	0	0
8. Awit Selatan	0	0	0	0	0	0	0
Jumlah	0	2	0	0	0	0	0
2009	0	1	0	0	0	0	0
2008	0	1	0	0	0	0	0
2007	0	1	0	0	0	0	0

Sumber : Kantor Camat Beo Utara

Tabel : 9.1.

Banyaknya Koperasi Menurut Jenisnya
Di Kecamatan Beo Utara
2010

Lanjutan

Desa/Kelurahan	Koperasi				
	Karyawan	Angkutan Darat	Pasar	Serba Usaha	Sekolah
[1]	[2]	[3]	[4]	[5]	[6]
1. Makatara	0	0	0	0	0
2. Makatara Timur	3	0	0	0	0
3. lobbo	0	0	0	0	0
4. Lobbo I	0	0	0	0	0
5. Rae	0	0	0	0	0
6. Rae Selatan	0	0	0	0	0
7. Awit	0	0	0	0	0
8. Awit Selatan	0	0	0	0	0
Jumlah	3	0	0	0	0
2009	3	0	0	0	0
2008	3	0	0	0	0
2007	3	0	0	0	0

Sumber : Kantor Camat Beo Utara

Tabel : 9.2.

Harga Rata-rata Sembilan Bahan Pokok
Di Kecamatan
2010

Bulan	Beras	Ikan Asin	Minyak Kelapa	Gula Pasir	Garam
[1]	[2]	[3]	[4]	[5]	[6]
1. Januari	9.500	40.000	13.500	9.000	1,000
2. Februari	9.500	40.000	13.500	9.000	1.000
3. Maret	9.500	40.000	13.500	9.000	1.000
4. April	9.500	40.000	13.500	9.000	1.000
5. Mei	9.500	40.000	13.500	9.000	1.000
6. Juni	9.500	40.000	13.500	9.000	1.000
7. Juli	9.500	40.000	13.500	9.000	1.000
8. Agustus	9.500	40.000	13.500	9.000	1.000
9. September	9.500	40.000	13.500	9.000	1.000
10. Oktober	9.500	40.000	13.500	9.000	1.000
11. November	9.500	40.000	13.500	9.000	1.000
12. Desember	9.500	40.000	13.500	9.000	1.000
Rata-rata	9.500	40.000	13.500	9.000	1.000
2009	8.166,7	35.416,7	12.000	8.250	1.000
2008	8.166,7	35.416,7	12.000	8.250	803,3
2007	8.166,7	35.416,7	12.000	8.250	803,3

Sumber : Kantor Camat Beo Utara

Tabel : 9.2.

Harga Rata-rata Sembilan Bahan Pokok
Di Kecamatan Beo Utara
2010

Lanjutan

Bulan	Minyak Tanah	Sabun	Teteron	Batik
[1]	[2]	[3]	[4]	[5]
1. Januari	5.000	3.000	0	0
2. Februari	5.000	3.000	0	0
3. Maret	5.000	3.000	0	0
4. April	5.000	3.000	0	0
5. Mei	5.000	3.000	0	0
6. Juni	5.000	3.000	0	0
7. Juli	5.000	3.000	0	0
8. Agustus	5.000	3.000	0	0
9. September	5.000	3.000	0	0
10. Oktober	5.000	3.000	0	0
11. November	5.000	3.000	0	0
12. Desember	5.000	3.000	0	0
Rata-rata	5.000	3.000	0	0
2009	5.000	3.000	0	0
2008	6.583	3.000	0	0
2007	6.583	3.000	0	0

Sumber : Kantor Camat Beo Utara