

KECAMATAN PALIPI DALAM ANGKA

PALIPI SUBDISTRICT IN FIGURES 2023



KECAMATAN PALIPI DALAM ANGKA

PALIPI SUBDISTRICT IN FIGURES 2023



KECAMATAN PALIPI DALAM ANGKA
2023 Palipi Subdistrict in Figures
2023

No. Publikasi/*Publication Number*: 12170.2310

Katalog /*Catalog*:1102001.1102001.1217040

Ukuran Buku/*Book Size*: 14,8 cm x 21 cm

Jumlah Halaman/*Number of Pages*: xxiv + 71 hal/*pages*

Naskah/*Manuscript*:

BPS Kabupaten Samosir

BPS-Statistics of Samosir Regency

Penyunting/*Editor*:

BPS Kabupaten Samosir

BPS-Statistics of Samosir Regency

Desain Kover/*Cover Design*:

BPS Kabupaten Samosir

BPS-Statistics of Samosir Regency

Ilustrasi Kover/*Cover Illustration*:

Gua Maria/*Maria's Cave*

Diterbitkan oleh/*Published by*:

©BPS Kabupaten Samosir/*BPS-Statistics of Samosir Regency*

Dicetak oleh/*Printed by*:

CV. Rilis Grafika

Dilarang mengumumkan, mendistribusikan, mengomunikasikan, dan/atau menggandakan sebagian atau seluruh isi buku ini untuk tujuan komersil tanpa izin tertulis dari Badan Pusat Statistik Kabupaten Samosir.

Prohibited to announce, distribute, communicate, and/or copy part or all of this book for commercial purpose without permission from BPS-Statistics Indonesia of Samosir Regency.

TIM PENYUSUN/TEAM MEMBERS

Pengarah/Director

Freddy Situngkir, S.Si.,M.Si.

Penanggung Jawab/Persons in Charge

Freddy Situngkir, S.Si.,M.Si.

Penyunting/Editors

Wivo Prawiska Sinaga, SST.

Pengolah Data dan Penulis Naskah/Data Processor and Writers

Henny Matondang, S.Tr.Stat.

Penata Letak/Layout Designers

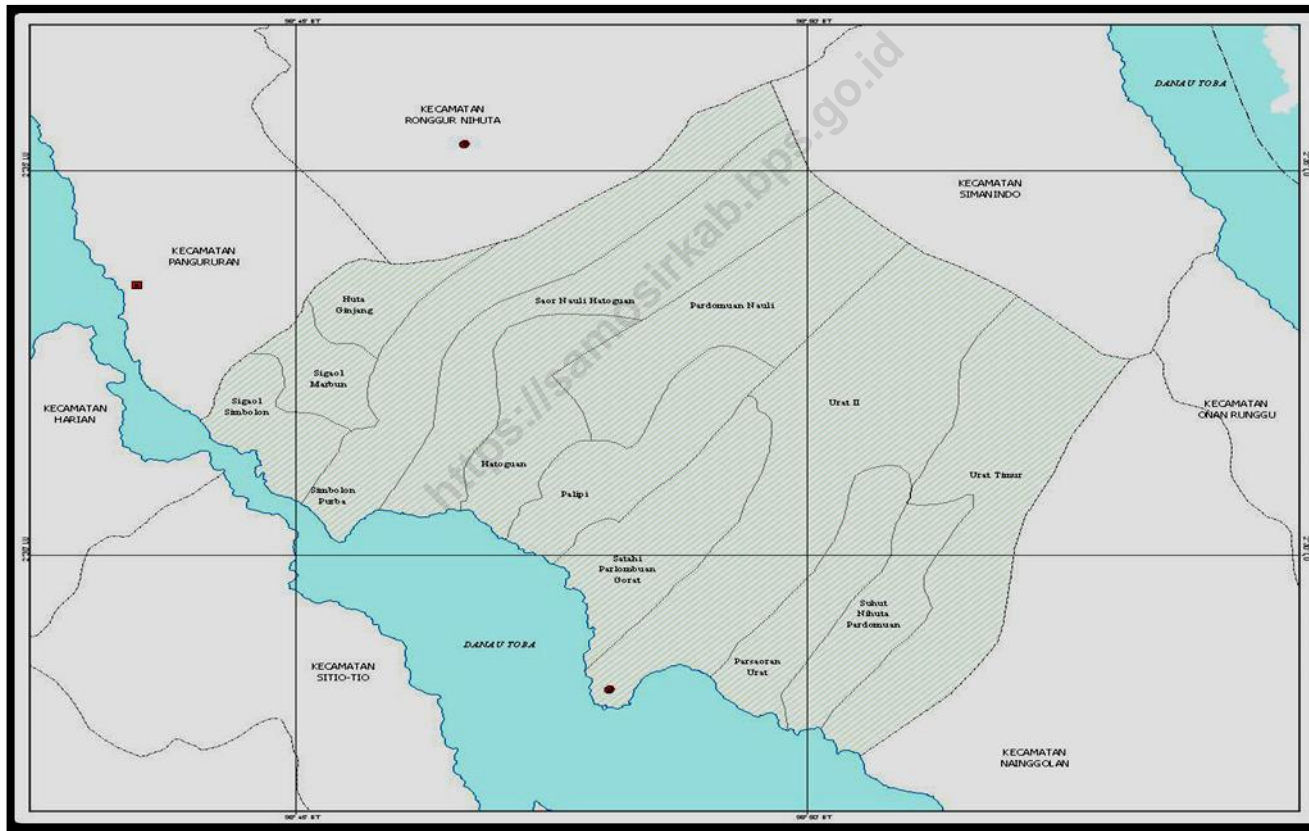
Nancy Nenna Ibella Simarmata, S.Tr.Stat.

Sandro E. Irwansyah Pasaribu, S.Tr.Stat

KONTRIBUTOR DATA/DATA CONTRIBUTORS

1. Kementerian Agama/*Ministry of Religious Affair*
2. Kementerian Pendidikan dan Kebudayaan/*Ministry of Education and Culture*
3. Badan Meteorologi Klimatologi dan Geofisika/*Meteorological, Climatology, and Geophysical Agency*
4. Badan Pusat Statistik/*BPS-Statistics Indonesia*
5. Dinas Kependudukan dan Catatan Sipil Kabupaten Samosir/*Demography and Civil Registration Service Office of Samosir Regency*
6. Dinas Kesehatan Kabupaten Samosir/*Health Office of Samosir Regency*
7. Dinas Ketahanan Pangan dan Pertanian/*Food Security and Agriculture Office of Samosir Regency*
8. Dinas Pariwisata Kabupaten Samosir/*Tourism Office of Samosir Regency*
9. Dinas Perhubungan Kabupaten Samosir/*Transportation Office of Samosir Regency*
10. Dinas Koperasi, Usaha Mikro, Kecil, dan Menengah, Tenaga Kerja, Perindustrian dan Perdagangan Kabupaten Samosir/*Cooperative, Mikro, Small, and Medium Enterprises, Manpower, Industry and Trade Office of Samosir Regency*

PETA KECAMATAN PALIPI



KEPALA BPS KABUPATEN SAMOSIR
CHIEF STATISTICAN OF SAMOSIR REGENCY



FREDDY SITUNGKIR, S.Si.,M.Si.



KATA PENGANTAR

Dengan memanjatkan puji syukur ke hadirat Tuhan Yang Maha Kuasa, Badan Pusat Statistik (BPS) Kabupaten Samosir telah dapat menyelesaikan publikasi statistik tahunan **“KECAMATAN PALIPI DALAM ANGKA 2023”**.

Publikasi ini memuat data dan informasi statistik tentang keadaan geografi, pemerintahan, penduduk, sosial, pertanian, perdagangan, perhubungan dan komunikasi Kecamatan Palipi yang sangat diperlukan dalam perencanaan pembangunan regional di Kecamatan Palipi.

Sumber data dan informasi statistik yang disajikan dalam publikasi ini bersumber dari data primer tahun 2022 hasil kegiatan pengumpulan data secara rutin, survei, dan sensus yang dilaksanakan oleh BPS, maupun data sekunder yang dihimpun dan dikelola oleh instansi pemerintah maupun swasta di Kecamatan Palipi.

Akhirnya, saran dan kritik dari pengguna publikasi ini sangat diharapkan untuk penyempurnaan di masa yang akan datang.

Pangururan, September 2023

Kepala Badan Pusat Statistik
Kabupaten Samosir,

Freddy Situngkir, S.Si. M.Si.



PREFACE

*By blessing of God, BPS-Statistics of Samosir Regency has completed the annual statistical publication “**PALUPI SUBDISTRICT IN FIGURES 2023**”.*

This publication contains of data and statistical information about geography, government, population, social, agriculture, trade, transport and communication in Palipi Subdistrict that important for regional development planning in Palipi Subdistrict.

The main sources of data and statistical information presented in this publication are primary data in 2022, data of survey and census conducted by BPS, as well as secondary data collected and managed by the government and private agencies in Palipi Subdistrict.

Finally, we are kindly welcome for any suggestions and criticisms for the improvement of the contents of this publication.

Panguruan, September 2023

*Chief Statistician of
Samosir Regency,*

Freddy Situngkir, S.Si. M.Si.

DAFTAR ISI / CONTENT

Peta Kecamatan Palipi.....	vii
Kata Pengantar.....	xi
Daftar Isi / <i>Content</i>	xiii
Daftar Tabel / <i>List of Tables</i>	xiv
Daftar Gambar / <i>List of Figures</i>	xvi
Penjelasan Umum / <i>Explanatory Notes</i>	xvii
Daftar Singkatan / <i>List of Abbreviation</i>	xix
BAB 1 Geografi dan Iklim / <i>Geography and Climate</i>	1
1.1 Keadaan Geografi / <i>Geography Condition</i>	7
BAB 2 pemerintahan	9
2.1 Wilayah Administratif / <i>Administrative Area</i>	14
2.2 Sumber Daya Manusia / <i>Human Resources</i>	15
BAB 3 Penduduk / <i>Population</i>	18
BAB 4 Sosial dan Kesejahteraan Rakyat / <i>Social and Welfare</i>	27
4.1 Pendidikan / <i>Education</i>	32
4.2 Kesehatan/ <i>Health</i>	36
4.3 Agama dan Sosial Lainnya / <i>Religion and Other Social Affair</i>	38
BAB 5 Pertanian / <i>Agriculture</i>	49
BAB 6 Pariwisata, Transportasi, dan Komunikasi / <i>Tourism,</i> <i>Transportation and Communication</i>	61
BAB 7 Perbankan, Koperasi, dan Perdagangan / <i>Banking, Cooperative,</i> <i>and Trade</i>	69

DAFTAR TABEL / LIST OF TABLES

1.1.1	Luas Daerah Menurut Keluhan/Desa di Kecamatan Palipi, 2022 <i>Total Area by Village/Kelurahan in Palipi Subdistrict, 2022</i>	7
1.1.2	Jarak Kantor Kepala Desa ke Ibukota Kecamatan dan Alat Angkutan Menurut Desa di Kecamatan, 2022 <i>The Distance from Village Chief Office to Subdistrict City and Transportation Mode by Village in Subdistrict, 2022</i>	8
3.1	Penduduk, Distribusi Persentase Penduduk, Kepadatan Penduduk, Rasio Jenis Kelamin Penduduk Menurut Desa/Kelurahan di Kecamatan Palipi, 2022 <i>Population, Percentage Distribution of Population, Population Density, and Population Sex Ratio by Villages/Kelurahan in Palipi Subdistrict 2022</i>	23
3.2	Jumlah Penduduk Menurut Kelompok Umur dan Jenis Kelamin di Kecamatan Palipi, 2022 <i>Population by Age Groups and Sex in Palipi Subdistrict, 2022</i>	25
4.1.1	Banyaknya Desa ¹ /Kelurahan yang Memiliki Fasilitas Sekolah Menurut Tingkat Pendidikan di Kecamatan Palipi , 2020-2022 <i>Number of Village¹ / Kelurahan Having Educational Facilities by Educational Level in Palipi Subdistrict, 2020- 2022</i>	32
4.1.2	Jumlah Sekolah Menurut Tingkat Pendidikan di Kecamatan Palipi, 2022/2022 dan 2022/2023 <i>Number of Schools by Educational Level in Palipi Subdistrict , 2022/2022 and 2022/2023</i>	33
4.1.3	Jumlah Guru Menurut Tingkat Pendidikan di Kecamatan Palipi, 2022/2022 dan 2022/2023 <i>Number of Teachers by Educational Level in Palipi Subdistrict, 2022/2022 and 2022/2023</i>	34
4.1.4	Jumlah Murid Menurut Tingkat Pendidikan di Kecamatan Palipi, 2022/2022 dan 2022/2023 <i>Number of Pupils by Educational Level in Palipi Subdistrict, 2022/2022 and 2022/2023</i>	35
4.2.1	Banyaknya Desa ¹ /Kelurahan Yang Memiliki Sarana Kesehatan Menurut Jenis Sarana Kesehatan di Kecamatan Palipi, 2020-2022	36
4.2.2	Banyaknya Warga Penderita Kekurangan Gizi Menurut Desa/Kelurahan di Kecamatan Palipi, 2022	37

4.3.1	Jumlah Tempat Peribadatan Menurut Desa/Kelurahan di Kecamatan Palipi, 2022 <i>Number of Worship Places by Villages/Kelurahan, 2022</i>	38
4.3.2	Banyaknya Kejadian Bencana Alam Menurut Desa/Kelurahan dan Jenis Bencana Alam di Kecamatan Palipi, 2021 <i>Number of Natural Disaster Events by Village / Kelurahan and Type of Natural Disasters, 2021</i>	39
4.3.3	Banyaknya Korban Jiwa Akibat Bencana Alam Menurut Desa/Kelurahan dan Jenis Bencana Alam di Kecamatan Palipi, 2022 <i>Number of Fatalities Due to Natural Disasters by Village / Kelurahan and Type of Natural Disaster in Palipi Subdistrict, 2022</i>	42
4.3.4	Keberadaan Fasilitas/Upaya Antisipasi/Mitigasi Bencana Alam Menurut Desa/Kelurahan di Kecamatan Palipi, 2022 <i>Existence of Facilities / Efforts to Anticipate / Mitigate Natural Disasters by Village / Kelurahan in Palipi Subdistrict, 2022</i>	45
4.3.6	Banyaknya Desa/Kelurahan yang Memiliki Kelompok Kegiatan Olahraga Menurut Jenis Olahraga dan Ketersediaan Fasilitas/Lapangan Olahraga, 2022 <i>Number of Villages / Kelurahan that Have Sports Activity Groups by Type of Sports and Availability of Sports Facilities / Fields, 2022</i>	47

DAFTAR GAMBAR / LIST OF FIGURES

- 1.1 Luas Daerah menurut Desa/Kelurahan (%), 2022 *Total Area by Village/Kelurahan (%) , 2022* 5
- 1.2 Jarak ke Ibukota Kecamatan Menurut Desa/Kelurahan di Kecamatan Palipi (km), 2022 *Distance to the Subdistrict Capital by Village/Kelurahan in Palipi Subdistrict (km), 2022* 6

<https://samosirkab.bps.go.id>

PENJELASAN UMUM/EXPLANATORY NOTES

Tanda-tanda, satuan-satuan, dan lain-lainnya yang digunakan dalam publikasi ini adalah sebagai berikut:

Symbols, measurement units, and acronyms which are used in this publication, are as follows:

1. TANDA-TANDA/SYMBOLS

Data tidak tersedia/ <i>Data not available</i>	: ...
Tidak ada atau nol / <i>Null or zero</i>	: -
Data dapat diabaikan/ <i>Data negligible</i>	: 0
Tanda decimal/ <i>Decimal point</i>	: ,
Data tidak dapat ditampilkan/ <i>Not applicable</i>	: NA
Angka estimasi/ <i>Estimated figures</i>	: e
Angka diperbaiki/ <i>Revised figures</i>	: r
Angka sementara/ <i>Preliminary figures</i>	: x
Angka sangat sementara/ <i>Very preliminary figures</i>	: xx
Angka sangat sangat sementara/ <i>Very very preliminary figures</i>	: xxx

2. SATUAN/UNITS

barel/ <i>barrel</i>	: 158,99 liter/ <i>litres</i> = 1/6,2898 m ³
hektar (ha)/ <i>hectare (ha)</i>	: 10 000 m ²
kilometer (km)/ <i>kilometres (km)</i>	: 1 000 meter/ <i>meters (m)</i>
knot/ <i>knot</i>	: 1,8523 km/jam (<i>km/hour</i>)
kuintal/ <i>quintal</i>	: 100 kg
KWh	: 1 000 Watt hour
MWh	: 1 000 KWh
liter (untuk beras)/ <i>litre (for rice)</i>	: 0,80 kg
MMSCF	: 1/35,3 m ³
metrik ton (m.ton)/ <i>metric ton (m. ton)</i>	: 0,98421 long ton = 1 000 kg
ons/ <i>ounce</i>	: 28,31 gram/ <i>grams</i>
ton	: 1 000 kg

Satuan lain: buah, dus, butir, helai/lembar, kaleng, batang, pulsa, ton kilometer (ton-km), jam, menit, persen (%).

Other units: unit, pack, pieces, sheet, tin, pulse, ton-kilometres(ton-km), hour, minute, percent (%).

Perbedaan angka di belakang koma disebabkan oleh pembulatan angka.

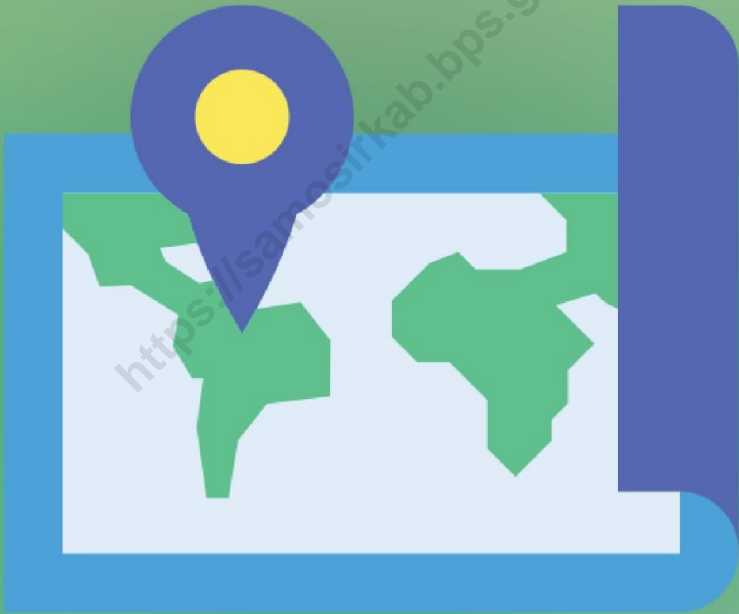
The difference in decimal numbers is caused by rounding.

DAFTAR SINGKATAN/LIST OF ABBREVIATION

SI	: Stasiun Iklim/ <i>Climate Station</i>
SMPK	: Stasiun Meterologi Pertanian Khusus/ <i>Special Agricultural Meteorological Station</i>
t.t	: Tempat tidur/ <i>Bed</i>
BCG	: Bacillus Calmette Guerin
DPT	: Difteri, Pertusis, Tetanus/ <i>Diphtheria, Tetanus, and Pertussis</i>
TT	: Tetanus Toxoid
IOT	: Industri Obat Tradisional/ <i>Traditional Medicine Industry</i>
IKOT	: Industri Kecil Obat Tradisional/ <i>Traditional Medicine Small Industry</i>
Alkes	: Alat kesehatan/ <i>Health Kits</i>
PKRT	: Perbekalan Kesehatan Rumah tangga/ <i>Household Health Logistics</i>
Kompl	: Komplemen/ <i>Complement</i>
IRTP	: Industri Pangan Produksi Rumah Tangga/ <i>Foods Home Industry</i>
PBF	: Pedagang Besar Farmasi/ <i>Pharmacy Whole-seller</i>
GFK	: Gudang Farmasi Kab/Kota/ <i>Regency/Municipality Pharmacy Warehouse</i>
RB	: Rumah Bersalin/ <i>Delivery House</i>
Pustu	: Puskesmas pembantu/ <i>Auxiliary Public Health Center</i>
BP	: Balai Pengobatan/ <i>Polyclinic</i>
TPS	: Tempat Pembuangan Sampah Sementara / <i>landfill</i>
Jamkesmas	: Jaminan kesehatan masyarakat miskin/ <i>Poor public health insurance</i>
PJKMU	: Program Jaminan Kesehatan Masyarakat Umum/ <i>General Public Health Insurance Program</i>
SIUP	: Surat Ijin Usaha Perdagangan/ <i>Trading Permission Letter</i>
TDP	: Tanda Daftar Perusahaan/ <i>Company Registration Identity</i>
API	: Angka Pengenal Importir/ <i>Importer's Identity Number</i>

BAB I GEOGRAFI

CHAPTER 1. GEOGRAPHICAL



**BADAN PUSAT STATISTIK
KABUPATEN SAMOSIR**

PENJELASAN TEKNIS

1. Kecamatan Palipi merupakan salah satu daerah di Kabupaten Samosir, Provinsi Sumatera Utara dengan luas 129,55 km².
2. Kecamatan Palipi memiliki tujuh belas desa. Desa tersebut diantaranya Pamutaran, Urat Timur, Suhut Nihuta Pardomuan, Parsaoran Urat, Urat II, Sideak, Gorat Pallombuan, Pallombuan, Palipi, Huta Dame, Pardomuan Nauli, Hatoguan, Saor Nauli Hatoguan, Simbolon Purba, Huta Ginjang, Sigaol Marbun, Sigaol Simbolon.

TECHNICAL NOTES

1. *Palipi Subdistrict is one of the area in Samosir Regency, North Sumatera Province with an area of 129,55 km.*
2. *Palipi Subdistrict has seventeen villages. The villages include Pamutaran, Urat Timur, Suhut Nihuta Pardomuan, Parsaoran Urat, Urat II, Sideak, Gorat Pallombuan, Pallombuan, Palipi, Huta Dame, Pardomuan Nauli, Hatoguan, Saor Nauli Hatoguan, Simbolon Purba, Huta Ginjang, Sigaol Marbun, Sigaol Simbolon*

ULASAN

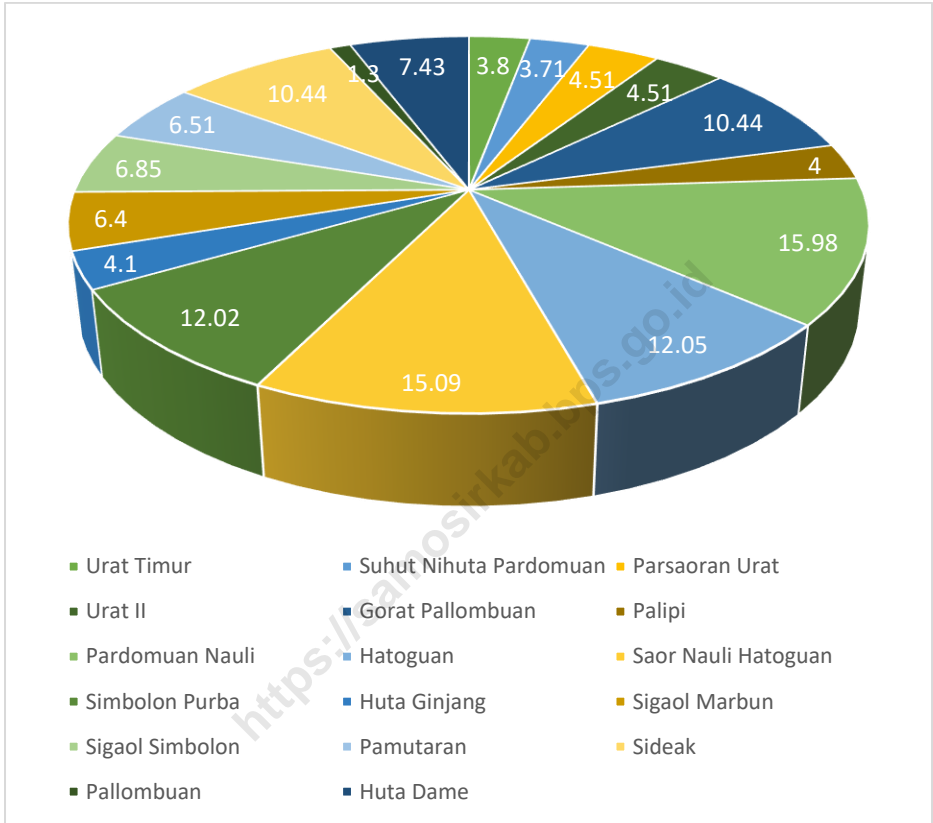
DESCRIPTION

1. Secara geografis, Kecamatan Palipi terletak di 2°28' - 2°36' lintang utara dan 98°45' - 98°45' bujur timur dengan ketinggian 904 – 1 552 meter di atas permukaan laut.
2. Menurut desa, wilayah daratan yang paling luas adalah Desa Pardomuan Nauli dengan luas 15,98 km², sedangkan Desa Pallombuan merupakan daratan yang terkecil di Kecamatan Palipi dengan luas 1,8 km².

1. *Geographically, Palipi Subdistrict is located at 2°28' - 2°36' north latitude and 98°45' - 98°45' east longitude with an altitude of 904 – 1 552 meters above sea level.*
2. *According to the village, the largest land area is Pardomuan Nauli Village with an area of 15,98 km², while Pallombuan Village is the smallest land in Palipi District with an area of 1,8 km².*

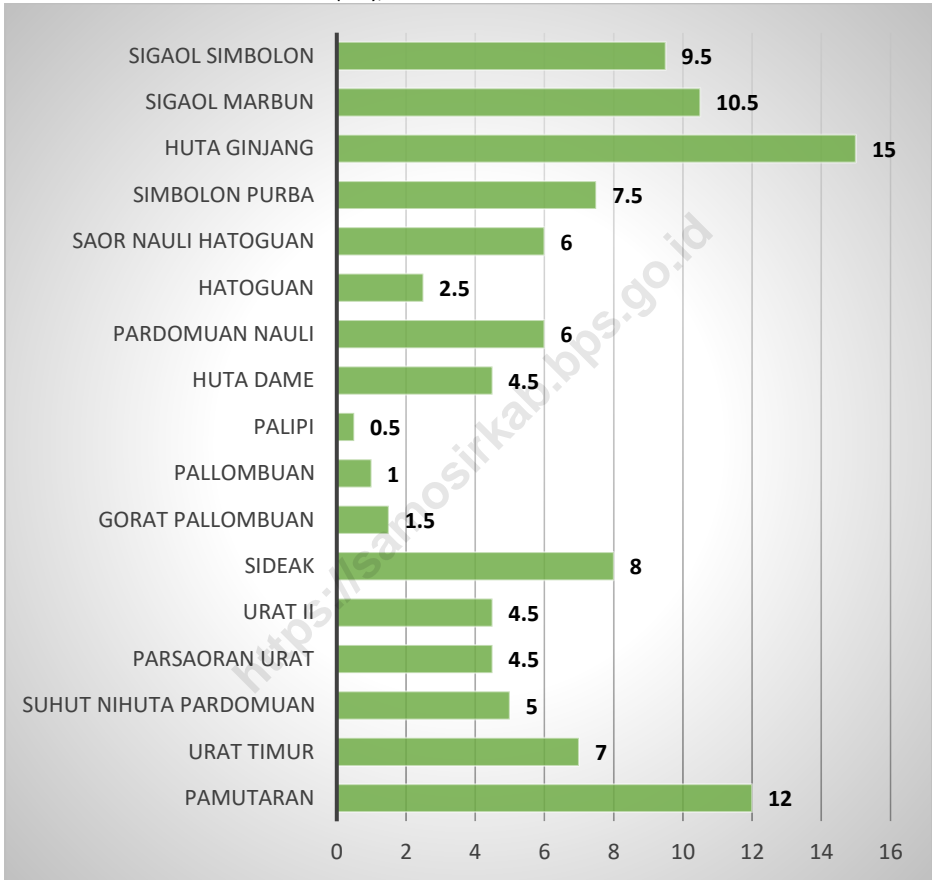
<https://samosirkab.bps.go.id>

Gambar 1.1 Luas Daerah menurut Desa/Kelurahan (%), 2022
Figure Total Area by Village/Kelurahan (%) , 2022



Sumber/Source: Badan Pusat Statistik (BPS) Kabupaten Samosir/BPS - Statistics of Samosir Regency

Gambar 1.2 Jarak ke Ibukota Kecamatan Menurut Desa/Kelurahan di Kecamatan Palipi (km), 2022
Figure Distance to the Subdistrict Capital by Village/Kelurahan in Palipi Subdistrict (km), 2022



Sumber/Source: Badan Pusat Statistik (BPS) Kabupaten Samsir/BPS - Statistics of Samsir Regency

1.1 Keadaan Geografi / Geography Condition

Tabel 1.1 Luas Daerah Menurut Keluhan/Desa di Kecamatan Palipi, 2022
Table Total Area by Village/Kelurahan in Palipi Subdistrict, 2022

Desa/ Kelurahan	Luas ¹ (km ²)	Presentase terhadap Luas Kecamatan
<i>Village /Kelurahan</i>	<i>Total Area¹(square.km)</i>	<i>Percentage to Sub District's Area</i>
(1)	(2)	(3)
1. Urat Timur	3,80	8,63
2. Suhut Nihuta Pardomuan	3,71	5,40
3. Parsaoran Urat	4,51	2,86
4. Urat II	4,51	3,48
5. Gorat Pallombuan	10,44	3,48
6. Palipi	4,00	8,38
7. Pardomuan Nauli	15,98	8,06
8. Hatoguan	12,05	1,00
9. Saor Nauli Hatoguan	15,09	3,09
10. Simbolon Purba	12,02	5,74
11. Huta Ginjang	4,10	12,34
12. Sigaol Marbun	6,40	9,30
13. Sigaol Simbolon	6,85	11,65
14. Pamutaran	6,51	9,28
15. Sideak	10,44	3,16
16. Pallombuan	1,30	4,94
17. Huta Dame	7,43	5,29
Kecamatan/Subdistrict	129,55	100,00

Sumber/Source: ¹Berdasarkan Peraturan Menteri Dalam Negeri Nomor 137 Tahun 2017 tanggal 29 Desember 2017/Based on Minister of Home Affairs Regulation Number 137/2017, December 29, 2017
 Kementerian Dalam Negeri/Ministry of Home Affairs

Tabel 1.2 Jarak Kantor Kepala Desa ke Ibukota Kecamatan dan Alat Angkutan Menurut Desa di Kecamatan, 2022
The Distance from Village Chief Office to Subdistrict City and Transportation Mode by Village in Subdistrict, 2022

Desa/Village	Jarak (km)	Akses/Sarana Transportasi Transportation Mode
(1)	(2)	(3)
1. Pamutaran	12	Jalan kaki-Sepeda motor-Bus/ <i>By foot-Motorcycle-Thrushaw-Bus</i>
2. Urat Timur	7	Jalan kaki-Sepeda motor-Becak bermotor-Bus/ <i>By foot-Motorcycle-Thrushaw-Bus</i>
3. Suhut Nihuta Pandomuan	5	Jalan kaki-Sepeda motor-Becak bermotor-Bus/ <i>By foot-Motorcycle-Thrushaw-Bus</i>
4. Parsaoran Urat	4,5	Jalan kaki-Sepeda motor-Becak bermotor-Bus/ <i>By foot-Motorcycle-Thrushaw-Bus</i>
5. Urat II	4,5	Sepeda motor-Becak bermotor-Bus/ <i>Motorcycle-Thrushaw-Bus</i>
6. Sideak	8	Jalan kaki-Sepeda motor/ <i>By foot-Motorcycle</i>
7. Gorat Pallombuan	1,5	Sepeda motor-Becak bermotor-Bus/ <i>Motorcycle-Thrushaw-Bus</i>
8. Pallombuan	1	Sepeda motor-Becak bermotor-Bus/ <i>Motorcycle-Thrushaw-Bus</i>
9. Palipi	0,5	Sepeda motor-Becak bermotor-Bus/ <i>Motorcycle-Thrushaw-Bus</i>
10. Huta Dame	4,5	Jalan kaki-Sepeda motor-Bus/ <i>By foot-Motorcycle-Thrushaw-Bus</i>
11. Pandomuan Nauli	6	Jalan kaki-Sepeda motor-Becak bermotor-Bus/ <i>By foot-Motorcycle-Thrushaw-Bus</i>
12. Hatoguan	2,5	Sepeda motor-Becak bermotor-Bus/ <i>Motorcycle-Thrushaw-Bus</i>
13. Saor Nauli Hatoguan	6	Sepeda motor-Becak bermotor-Bus/ <i>Motorcycle-Thrushaw-Bus</i>
14. Simbolon Purba	7,5	Sepeda motor-Becak bermotor-Bus/ <i>Motorcycle-Thrushaw-Bus</i>
15. Huta Ginjang	15	Jalan kaki-Sepeda motor-Becak bermotor-Bus/ <i>By foot-Motorcycle-Thrushaw-Bus</i>
16. Sigaol Marbun	10,5	Sepeda motor-Becak bermotor-Bus/ <i>Motorcycle-Thrushaw-Bus</i>
17. Sigaol Simbolon	9,5	Sepeda motor-Becak bermotor-Bus/ <i>Motorcycle-Thrushaw-Bus</i>

Sumber/Source: Kantor Desa Se-Kecamatan Palipi/*Whole Village Office of Palipi Subdistrict*

BAB II

PEMERINTAHAN

CHAPTER 2. GOVERNMENT



**BADAN PUSAT STATISTIK
KABUPATEN SAMOSIR**

<https://samosirkab.bps.go.id>

PENJELASAN TEKNIS

1. Kelurahan/desa adalah suatu wilayah yang dipimpin oleh seorang Lurah/Kades sebagai perangkat daerah kabupaten dan atau daerah di bawah kecamatan.
2. Perangkat daerah yang terdapat di Kecamatan Onan Runggu adalah camat, sekcab, kepala subbagian, dan pelaksana.

TECHNICAL NOTES

1. *Urban village/village is an area led by a Lurah/Kades as a district and / or area under the sub-district.*
2. *The regional apparatus contained in Onan Runggu District is the sub-district, sekcab, head of subdivision, and executor.*

<https://samosirkab.bps.go.id>

ULASAN

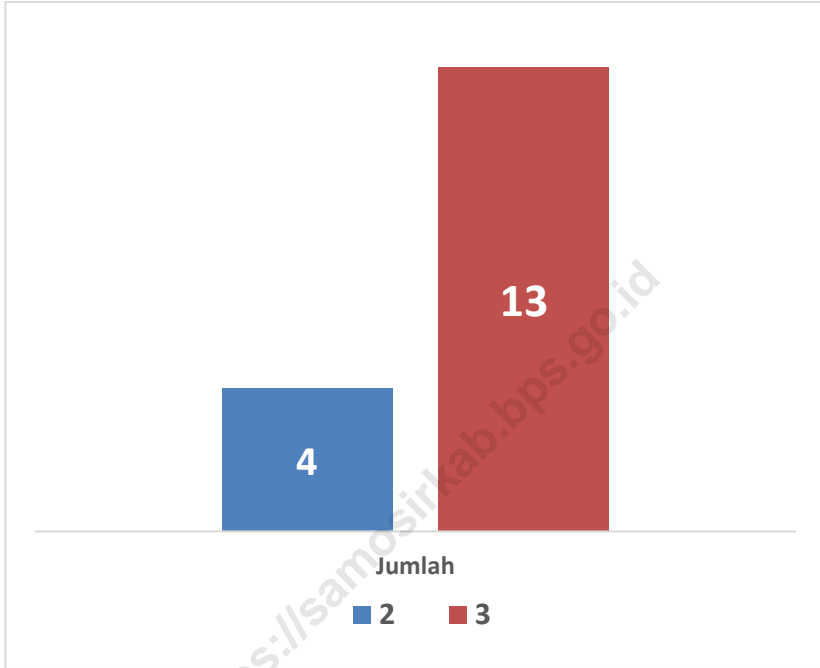
1. Berdasarkan data dari kepegawaian daerah, Pegawai Negeri Sipil (PNS) Pemerintah Daerah Kecamatan Palipi pada tahun 2022 adalah sebanyak 21 orang, terdiri dari 15 laki-laki dan 6 perempuan. Menurut tingkat pendidikan, PNS Pemerintah Daerah Kecamatan Palipi yang adalah lulusan SMP sebanyak 2 orang, lulusan SMA 10 orang, S1 6 orang, dan S2 sebanyak 1 orang.

DESCRIPTION

1. *Based on data from regional staff, the Civil Servants (PNS) of the Regional Government of Palipi Subdistrict in 2022 are 21 people, consisting of 15 men and 6 women. According to education level, 2 people are civil servants from the Palipi District Regional Government who are junior high school graduates, 10 people are high school graduates, 6 people are bachelor's degrees, and 1 person is a master's degree.*

<https://samosirkab...>

Gambar 2.1 Jumlah Desa Berdasarkan Dusun, 2022
Count of Village by Subvillages (%) , 2022



Sumber/Source: Badan Pusat Statistik (BPS) Kabupaten Samosir/BPS - *Statistics of Samosir Regency*

2.1 Wilayah Administratif / Administrative Area

Tabel 2.1.1 Jumlah Dusun dan Lingkungan Menurut Desa, 2022
Table Number of Sub Village and Suburban by Village, 2022

<i>Desa/Kelurahan</i> <i>Village/Suburban</i>	<i>Dusun/</i> <i>Orchad</i>	<i>Lingkungan/</i> <i>Environmental</i>
(1)	(2)	(3)
1. Pamutaran	2	-
2. Urat Timur	2	-
3. Suhut Nihuta Pardomuan	2	-
4. Parsaoran Urat	3	-
5. Urat II	3	-
6. Sideak	3	-
7. Gorat Parlombuan	3	-
8. Pallombuan	3	-
9. Palipi	3	-
10. Huta Dame	3	-
11. Pardomuan Nauli	3	-
12. Hatoguan	3	-
13. Saor Nauli Hatoguan	3	-
14. Simbolon Purba	3	-
15. Huta Ginjang	2	-
16. Sigaol Marbun	3	-
17. Sigaol Simbolon	3	-
Jumlah/ Total	46	-

Sumber/Source: Kantor Camat Palipi/Pengurusan Subdistrict Office

2.2 Sumber Daya Manusia / *Human Resources*

Tabel 2.2.1 Jumlah Pegawai Negeri Sipil Menurut Pemerintah Daerah dan Jenis Kelamin (orang), 2022
Number of Civil Servant by Local Government and Sex (persons), 2022

	Pemerintah Daerah/ Local Government	Laki-Laki/ Male	Perempuan/ Female	Jumlah/ Total
	(1)	(2)	(3)	(4)
1.	Pemerintah Daerah Kecamatan Palipi	12	5	17
2.	Pemerintah Daerah Pamutaran	-	-	-
3.	Pemerintah Daerah Urat Timur	-	-	-
4.	Pemerintah Daerah Suhut Nihuta Pardomuan	1	-	1
5.	Pemerintah Daerah Parsaoran Urat	-	-	-
6.	Pemerintah Daerah Urat II	-	-	-
7.	Pemerintah Daerah Sideak	-	-	-
8.	Pemerintah Daerah Gorat Parlombuan	-	-	-
9.	Pemerintah Daerah Pallombuan	-	-	-
10.	Pemerintah Daerah Palipi	-	-	-
11.	Pemerintah Daerah Huta Dame	-	-	-
12.	Pemerintah Daerah Pardomuan Nauli	1	-	1
13.	Pemerintah Daerah Hatoguan	-	-	-
14.	Pemerintah Daerah Saor Nauli Hatoguan	-	-	-
15.	Pemerintah Daerah Simbolon Purba	1	-	1
16.	Pemerintah Daerah Huta Ginjang	-	1	1
17.	Pemerintah Daerah Sigaol Marbun	-	-	-
18.	Pemerintah Daerah Sigaol Simbolon	-	-	-

Sumber/Source: Kantor Camat Palipi/Pengurusan Subdistrict Office

Tabel 2.2.2 Jumlah Pegawai Negeri Sipil Pemerintah Daerah Kecamatan Palipi Menurut Tingkat Pendidikan dan Jenis Kelamin (orang), 2022

Number of Civil Servant of Palipi Subdistrict Government by Educational Level and Sex (persons), 2022

<i>Tingkat Pendidikan/ Educational Level</i>	<i>Jenis Kelamin/Sex</i>		<i>Jumlah/ Total</i>
	<i>Laki-Laki/ Male</i>	<i>Perempuan/ Female</i>	
(1)	(2)	(3)	(4)
Sekolah Dasar (SD) <i>Primary School</i>	-	-	-
SMP/Sederajat <i>Junior High School</i>	2	-	2
SMA/Sederajat <i>Senior High School</i>	8	2	10
Diploma I/Akta I <i>Diploma I/Akta I</i>	1	-	1
Diploma II/Akta II <i>Diploma II/Akta II</i>	-	-	-
Diploma III/Akta III <i>Diploma III/Akta III</i>	-	1	1
Diploma IV/Akta IV <i>Diploma IV/Akta IV</i>	-	-	-
S1/Sarjana <i>Under Graduate/Bachelor</i>	3	3	6
S2/Pasca Sarjana <i>Graduate</i>	1	-	1
S3/Doktor/Ph.D <i>Post Graduate</i>	-	-	-
<i>Jumlah/Total</i>	15	6	21

Sumber/Source: Kantor Camat Palipi/Pengurusan Subdistrict Office

<https://samosirkab.bps.go.id>

BAB III PENDUDUK

CHAPTER 3. POPULATION



**BADAN PUSAT STATISTIK
KABUPATEN SAMOSIR**

<https://samosirkab.bps.go.id>

PENJELASAN TEKNIS

1. Kepadatan penduduk adalah ukuran persebaran penduduk yang menunjukkan jumlah penduduk untuk setiap kilometer persegi luas wilayah.
2. Rasio jenis kelamin adalah perbandingan antara penduduk laki-laki dan penduduk perempuan pada suatu wilayah dan waktu tertentu.
3. Distribusi penduduk adalah pola persebaran penduduk di suatu wilayah berdasarkan batas-batas geografis.
4. Komposisi penduduk adalah pola persebaran penduduk menurut karakteristiknya.

TECHNICAL NOTES

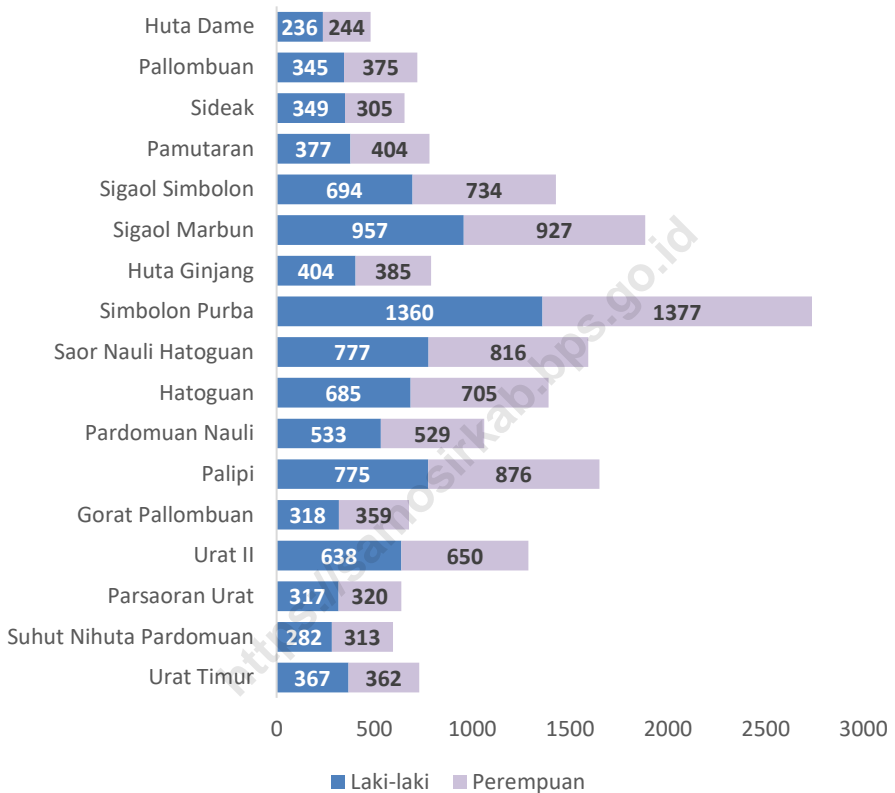
1. *Population density is a measure of population distribution that shows the number of inhabitants for each square kilometer of area.*
2. *The sex ratio is the ratio between male and female residents in a given area and time.*
3. *Population distribution is the pattern of population distribution in an area based on geographical boundaries.*
4. *Population composition is the pattern of population distribution according to its characteristics.*

ULASAN**DESCRIPTION**

1. Kecamatan Palipi memiliki jumlah penduduk 19 095 jiwa, 9 414 laki-laki dan 9 681 perempuan. Diperoleh rasio jenis kelamin 97,24 dan angka kepadatan penduduk sebesar 147,39.
 2. Persebaran penduduk Kecamatan Palipi berpusat di Desa Simbolon Purba, sedangkan Desa Huta Dame merupakan desa yang memiliki persebaran penduduk terkecil.
 3. Komposisi penduduk Kecamatan Palipi memiliki komposisi yang sangat baik dan memiliki produktivitas tinggi dimana jumlah penduduknya didominasi oleh penduduk berumur 10-44 tahun.
1. *Palipi sub-district has a population of 19 095 people, 9 414 males and 9 681 females. A sex ratio of 97,24 and a population density of 147,39 were obtained.*
 2. *The population distribution of Palipi Subdistrict is centered in Simbolon Purba village, while Huta Dame Village is the village that has the smallest population distribution*
 3. *Population composition Palipi District has a very good composition and has high productivity where the population is dominated by residents aged 10-44 years.*

Gambar 3.1 Jumlah Penduduk Kecamatan Palipi Berdasarkan Jenis Kelamin dan Desa, 2022

Population of Palipi District Based on Gender and Village, 2022



Sumber/Source: Badan Pusat Statistik (BPS) Kabupaten Samosir/BPS - Statistics of Samosir Regency

Tabel 3.1 Penduduk, Distribusi Persentase Penduduk, Kepadatan Penduduk, Rasio Jenis Kelamin Penduduk Menurut Desa/Kelurahan di Kecamatan Palipi, 2022

Population, Percentage Distribution of Population, Population Density, and Population Sex Ratio by Villages/Kelurahan in Palipi Subdistrict 2022

Desa/Kelurahan <i>Village/Kelurahan</i>	Penduduk/ <i>Population</i> (jiwa)		Jumlah/Total
	Laki-Laki/ <i>Male</i>	Perempuan/ <i>Female</i>	
(1)	(2)	(3)	(4)
1. Urat Timur	367	362	729
2. Suhut Nihuta Pardomuan	282	313	595
3. Parsaoran Urat	317	320	637
4. Urat II	638	650	1 288
5. Gorat Pallombuan	318	359	677
6. Palipi	775	876	1 651
7. Pardomuan Nauli	533	529	1 062
8. Hatoguan	685	705	1 390
9. Saor Nauli Hatoguan	777	816	1 593
10. Simbolon Purba	1 360	1 377	2 737
11. Huta Ginjang	404	385	789
12. Sigaol Marbun	957	927	1 884
13. Sigaol Simbolon	694	734	1 428
14. Pamutaran	377	404	781
15. Sideak	349	305	654
16. Pallombuan	345	375	720
17. Huta Dame	236	244	480
Kecamatan Palipi	9 414	9 681	19 095

Catatan/Note: -

Sumber/Source: Dinas Kependudukan dan Pencatatan Sipil Kabupaten Samsir/Department of Population and Civil Registration of Samsir Kabupaten Regency

Lanjutan Tabel / Continued Table 3.1

	Desa/Kelurahan Village/Kelurahan	Persentase Penduduk/ Percentage of Total Population	Kepadatan Penduduk (per Km²) Population Density per sq.km	Rasio Jenis Kelamin Penduduk Population Sex Ratio
	(5)	(6)	(7)	(8)
1.	Urut Timur	3,82	191,84	101.38
2.	Suhut Nihuta	3,12	160,38	90.10
3.	Parsaoran Urat	3,34	141,24	99.06
4.	Urut II	6,75	285,59	98.15
5.	Gorat Pallombuan	3,55	64,85	88.58
6.	Palipi	8,65	412,75	88.47
7.	Pardomuan Nauli	5,56	66,46	100.76
8.	Hatoguan	7,28	115,35	97.16
9.	Saor Nauli Hatoguan	8,34	105,57	95.22
10	Simbolon Purba	14,33	227,70	98.77
11	Huta Ginjang	4,13	192,44	104.94
12	Sigaol Marbun	9,87	294,38	103.24
13	Sigaol Simbolon	7,48	208,47	94.55
14	Pamutaran	4,09	119,97	93.32
15	Sideak	3,42	62,64	114.43
16	Pallombuan	3,77	553,85	92.00
17	Huta Dame	2,51	64,60	96.72
	Kecamatan Palipi	100,00	147,39	97,24

Tabel 3.2 Jumlah Penduduk Menurut Kelompok Umur dan Jenis Kelamin di Kecamatan Palipi, 2022

Table

Population by Age Groups and Sex in Palipi Subdistrict, 2022

Kelompok Umur <i>Age Groups</i>	Jenis Kelamin/Sex		
	Laki-Laki <i>Male</i>	Perempuan <i>Female</i>	Jumlah <i>Total</i>
(1)	(2)	(3)	(4)
1. 0-4	475	472	947
2. 5-9	947	890	1 837
3. 10-14	1 057	1 063	2 120
4. 15-19	958	981	1 939
5. 20-24	909	910	1 819
6. 25-29	803	689	1 492
7. 30-34	638	524	1 162
8. 35-39	655	543	1 198
9. 40-44	636	548	1 184
10. 45-49	476	498	974
11. 50-54	412	437	849
12. 55-69	377	418	795
13. 60-64	338	434	772
14. 65-69	294	434	728
15. 70-74	194	296	490
16. 75+	245	544	789
Kecamatan Palipi	9 414	9 681	19 095

Catatan/Note: ⁴ Luas desa/kelurahan Peraturan Menteri Dalam Negeri Nomor 137 Tahun 2017//Based on Minister of Home Affairs Regulation Number 137/2017

Sumber/Source: Dinas Kependudukan dan Pencatatan Sipil Kabupaten Samosir/Department of Population and Civil Registration of Samosir Kabupaten Regency

<https://samosirkab.bps.go.id>

BAB IV

SOSIAL DAN KESEJAHTERAAN RAKYAT

CHAPTER 4. SOCIAL AND WELFARE



**BADAN PUSAT STATISTIK
KABUPATEN SAMOSIR**

<https://samosirkab.bps.go.id>

PENJELASAN TEKNIS

1. Jenjang Pendidikan Formal terdiri atas pendidikan dasar pendidikan menengah dan pendidikan tinggi. Jenis pendidikan yang diajarkan mencakup pendidikan umum kejuruan akademik profesi vokasi keagamaan dan khusus
2. Sarana kesehatan adalah tempat yang digunakan untuk menyelenggarakan upaya kesehatan, yang berupa rumah sakit, puskesmas, apotek, dll.
3. Bencana alam disini diartikan sebagai suatu peristiwa yang terjadi secara alami yang berupa banjir, letusan gunung berapi, gempa bumi, tsunami, tanah longsor, badai salju, kekeringan, hujan es, gelombang panas, hurikan, badai tropis, taifun, tornado, kebakaran liar dan wabah penyakit.

TECHNICAL NOTES

1. *The Formal Education Level consists of basic education, secondary education, and higher education. The types of education taught include general, vocational, academic, profession, vocational, religious and special education*
2. *Health facilities are places used to organize health efforts, in the form of hospitals, health centers, pharmacies, etc.*
3. *Natural disaster here is defined as an event that occurs naturally in the form of floods, volcanic eruptions, earthquakes, tsunamis, landslides, blizzards, droughts, hail, heat waves, hurricanes, tropical storms, typhoons, tornadoes, wildfires and disease outbreaks.*

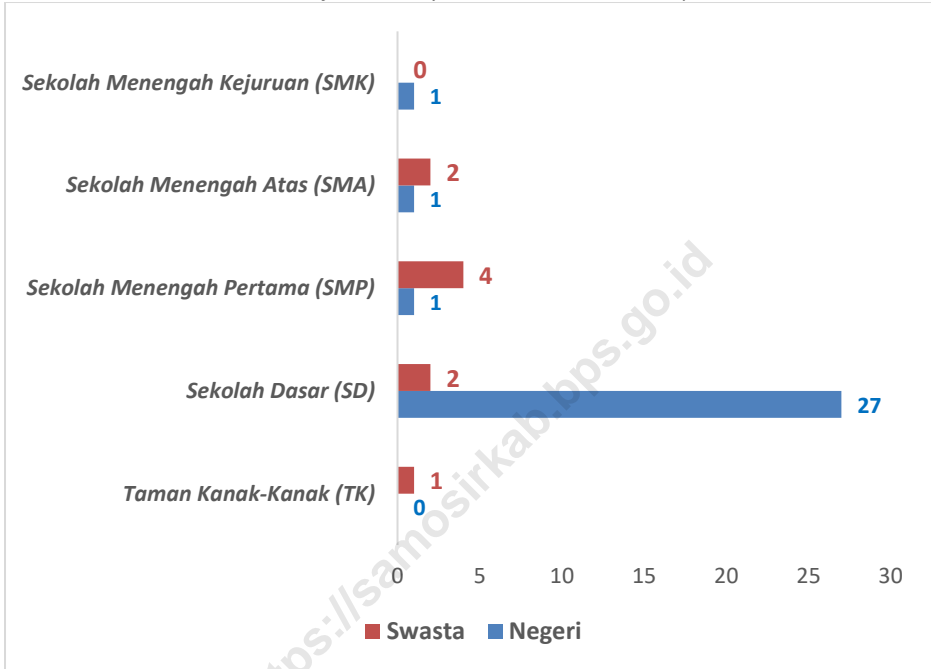
ULASAN

DESCRIPTION

- | | |
|--|---|
| <p>1. Tahun 2022 terdapat 168 guru dan 2 395 murid pada tingkat Pendidikan sekolah dasar, sedangkan pendidikan menengah pertama terdapat 54 guru dan 1122 murid, pada tingkat Pendidikan menengah atas terdapat 52 guru dan 740 murid.</p> <p>2. Sarana kesehatan Kecamatan Palipi terdiri dari satu poliklinik dan satu puskesmas tanpa rawat inap.</p> | <p>1. <i>In 2022 there will be 168 teachers and 2,395 students at primary school education level, while at junior secondary education there will be 54 teachers and 1,122 students, at upper secondary education level there will be 52 teachers and 740 students</i></p> <p>2. <i>Health facilities Palipi District only has one polyclinic and one health center without hospitalization.</i></p> |
|--|---|

<https://samosirkab.bps.go.id>

Gambar 4.1 Jumlah Sekolah Menurut Tingkat Pendidikan di Kecamatan Palipi , 2022
Figure Number of Schools by Educational Level in Palipi Subdistrict , 2022



Sumber/Source: Badan Pusat Statistik (BPS) Kabupaten Samosir/BPS - Statistics of Samosir Regency

4.1 Pendidikan / Education

Tabel 4.1 Banyaknya Desa¹/Kelurahan yang Memiliki Fasilitas Sekolah Menurut Tingkat Pendidikan di Kecamatan Palipi , 2020-2022

Number of Village¹ / Kelurahan Having Educational Facilities by Educational Level in Palipi Subdistrict, 2020- 2022

Tingkat Pendidikan Educational Level	2020	2021	2022
(1)	(2)	(3)	(4)
Sekolah Dasar (SD) <i>Primary School</i>	16	16	16
Madrasah Ibtidaiyah (MI) <i>Madrasah Ibtidaiyah</i>	-	-	-
Sekolah Menengah Pertama (SMP) <i>Junior High School</i>	5	5	5
Madrasah Tsanawiyah (MTs) <i>Madrasah Tsanawiyah (MTs)</i>	-	-	-
Sekolah Menengah Atas (SMA) <i>Senior High School</i>	3	3	3
Sekolah Menengah Kejuruan (SMK) <i>Vocational High School</i>	1	1	1
Madrasah Aliyah (MA) <i>Madrasah Aliyah</i>	-	-	-
Akademi/Perguruan Tinggi <i>Academy/University</i>	-	-	-

Catatan/Note: ¹ Desa pada tabel ini termasuk Unit Permukiman Transmigrasi (UPT) yang masih dibina oleh kementerian terkait dan nagari di Provinsi Sumatera Barat/¹ Villages in this table include Transmigration Settlement Unit which is still fostered by the relevant ministries and the nagari in the Province of Sumatera Barat

Sumber/Source: BPS, Pendataan Potensi Desa (Podes)/BPS-Statistics Indonesia, Village Potential Data Collection

Tabel 4.2 Jumlah Sekolah Menurut Tingkat Pendidikan di Kecamatan Palipi, 2022/2022 dan 2022/2023
Table

Number of Schools by Educational Level in Palipi Subdistrict, 2022/2022 and 2022/2023

Tingkat Pendidikan <i>Educational Level</i>	Negeri/ <i>Public</i>		Swasta		Jumlah	
	2021/ 2022	2022/ 2023	2021/ 2022	2021/ 2023	2022/ 2022	2022/ 2023
(1)	(2)	(3)	(4)	(5)	(6)	(7)
Taman Kanak-Kanak (TK) ¹ / <i>Kindergarten</i> ¹	-	-	1	1	1	1
Raudatul Athfal (RA) ² / <i>Raudatul Athfal (RA)</i> ²	-	-	-	-	-	-
Sekolah Dasar (SD) ^{1,3} / <i>Elementary Schools</i> ^{1,3}	27	27	2	2	29	29
Madrasah Ibtidaiyah (MI) ² / <i>Madrasah Ibtidaiyah (MI)</i> ²	-	-	-	-	-	-
Sekolah Menengah Pertama (SMP) ^{1,3} / <i>Junior High Schools</i> ^{1,3}	1	1	4	4	5	5
Madrasah Tsanawiyah (MTs) ² / <i>Madrasah Tsanawiyah (MTs)</i> ²	-	-	-	-	-	-
Sekolah Menengah Atas (SMA) ² / <i>Senior High Schools</i> ²	1	1	2	2	3	3
Sekolah Menengah Kejuruan (SMK) ¹ / <i>Vocational High Schools</i> ¹	1	1	-	-	1	1
Madrasah Aliyah (MA) ² / <i>Madrasah Aliyah (MA)</i> ²	-	-	-	-	-	-

Catatan/Note: ³ Seluruh Raudatul Athfal (RA) berstatus swasta/*All Raudatul Athfal (RA) are private*

Sumber/Source: ¹ Kementerian Pendidikan, Kebudayaan, Riset, dan Teknologi, Sistem Data Pokok Pendidikan, data semester ganjil laporan sampai dengan 30 November 2022/*Ministry of Education, Culture, Research, and Technology, Basic Education Data System, odd semester report data up to 30 November 2022*

² Kementerian Agama, EMIS, data semester ganjil laporan sampai dengan 9 Februari 2023/*Ministry of Religious Affairs, EMIS, odd semester report data up to 9 February 2023*

Tabel 4.3 Jumlah Guru Menurut Tingkat Pendidikan di Kecamatan Palipi, 2022/2022 dan 2022/2023

Table

Number of Teachers by Educational Level in Palipi Subdistrict, 2022/2022 and 2022/2023

Tingkat Pendidikan Educational Level	Negeri/Public		Swasta		Jumlah	
	2021/ 2022	2022/ 2023	2021/ 2022	2022/ 2023	2021/ 2022	2022/ 2023
(1)	(2)	(3)	(4)	(5)	(6)	(7)
Taman Kanak-Kanak (TK) ¹ / <i>Kindergarten</i> ¹	-	-	-	3	-	3
Raudatul Athfal (RA) ² / <i>Raudatul Athfal (RA)</i> ²	-	-	-	-	-	-
Sekolah Dasar (SD) ^{1,3} / <i>Elementary Schools</i> ^{1,3}	178	154	16	14	194	168
Madrasah Ibtidaiyah (MI) ² / <i>Madrasah Ibtidaiyah (MI)</i> ²	-	-	-	-	-	-
Sekolah Menengah Pertama (SMP) ^{1,3} / <i>Junior High Schools</i> ^{1,3}	23	22	30	32	53	54
Madrasah Tsanawiyah (MTs) ² / <i>Madrasah Tsanawiyah (MTs)</i> ²	-	-	-	-	-	-
Sekolah Menengah Atas (SMA) ¹ / <i>Senior High Schools</i> ¹	-	32	-	20	-	52
Sekolah Menengah Kejuruan (SMK) ¹ / <i>Vocational High Schools</i> ¹	-	42	-	-	-	42
Madrasah Aliyah (MA) ² / <i>Madrasah Aliyah (MA)</i> ²	-	-	-	-	-	-

Catatan/Note: ³ Jumlah guru termasuk kepala sekolah dan guru/*The total of teachers including headmaster and teacher.*

Sumber/Source: ¹ Kementerian Pendidikan, Kebudayaan, Riset, dan Teknologi, Sistem Data Pokok Pendidikan, data semester ganjil laporan sampai dengan 30 November 2022/*Ministry of Education, Culture, Research, and Technology, Basic Education Data System, odd semester report data up to 30 November 2022*

² Kementerian Agama, EMIS, data semester ganjil laporan sampai dengan 9 Februari 2023/*Ministry of Religious Affairs, EMIS, odd semester report data up to 9 February 2023*

Tabel 4.4 Jumlah Murid Menurut Tingkat Pendidikan di Kecamatan Palipi, 2022/2022 dan 2022/2023

Table

Number of Pupils by Educational Level in Palipi Subdistrict, 2022/2022 and 2022/2023

Tingkat Pendidikan <i>Educational Level</i>	Negeri/ <i>Public</i>		Swasta		Jumlah	
	2021/ 2022	2022/ 2023	2021/ 2022	2022/ 2023	2021/ 2022	2022/ 2023
(1)	(2)	(3)	(4)	(5)	(6)	(7)
Taman Kanak-Kanak (TK) ¹ / <i>Kindergarten</i> ¹	-	-	-	36	-	36
Raudatul Athfal (RA) ² / <i>Raudatul Athfal (RA)</i> ²	-	-	-	-	-	-
Sekolah Dasar (SD) ¹ / <i>Elementary Schools</i> ¹	2 063	2 059	332	336	2 395	2 395
Madrasah Ibtidaiyah (MI) ² / <i>Madrasah Ibtidaiyah (MI)</i> ²	-	-	-	-	-	-
Sekolah Menengah Pertama (SMP) ¹ / <i>Junior High Schools</i> ¹	473	473	646	649	1 119	1122
Madrasah Tsanawiyah (MTs) ² / <i>Madrasah Tsanawiyah (MTs)</i> ²	-	-	-	-	-	-
Sekolah Menengah Atas (SMA) ¹ / <i>Senior High Schools</i> ¹	-	524	-	216	-	740
Sekolah Menengah Kejuruan (SMK) ¹ / <i>Vocational High Schools</i> ¹	-	636	-	-	-	636
Madrasah Aliyah (MA) ² / <i>Madrasah Aliyah (MA)</i> ²	-	-	-	-	-	-

Catatan/Note: ...

Sumber/Source:

¹ Kementerian Pendidikan, Kebudayaan, Riset, dan Teknologi, Sistem Data Pokok Pendidikan, data semester ganjil laporan sampai dengan 30 November 2022/*Ministry of Education, Culture, Research, and Technology, Basic Education Data System, odd semester report data up to 30 November 2022*

² Kementerian Agama, EMIS, data semester ganjil laporan sampai dengan 9 Februari 2023/*Ministry of Religious Affairs, EMIS, odd semester report data up to 9 February 2023*

4.2 Kesehatan/ Health

Tabel 4.5 Banyaknya Desa¹/Kelurahan Yang Memiliki Sarana Kesehatan Menurut Jenis Sarana Kesehatan di Kecamatan Palipi, 2020-2022
Number of Villages¹ Having Health Facilities by Type of Health Facilities in Palipi Subdistrict, 2020-2022

Jenis Sarana Kesehatan Type of Health Facilities	2020	2021	2022
(1)	(2)	(3)	(4)
Rumah Sakit <i>Hospital</i>	-	-	-
Rumah Sakit Bersalin <i>Maternity Hospital</i>	-	-	-
Poliklinik/Balai Pengobatan <i>Polyclinic</i>	1	1	1
Puskesmas Rawat Inap <i>Public Health Center with Inpatient Care</i>	1	1	1
Puskesmas Tanpa Rawat Inap <i>Public Health Center without Inpatient Care</i>	-	-	-
Apotek <i>Pharmacy</i>	-	-	-

Catatan/Note: ¹ Desa pada tabel ini termasuk Unit Permukiman Transmigrasi (UPT) yang masih dibina oleh kementerian terkait/ Villages in this table include Transmigration Settlement Unit which is still fostered by the relevant ministries.

Sumber/Source: ...

Tabel 4.6 Banyaknya Warga Penderita Kekurangan Gizi Menurut Desa/Kelurahan di Kecamatan Palipi, 2022
Number of People with Malnutrition by Villages/Kelurahan in Palipi Subdistrict, 2022

Desa/Kelurahan Village/Kelurahan		2022
(1)		(2)
1.	Urut Timur	0
2.	Suhut Nihuta Pardomuan	1
3.	Parsaoran Urat	3
4.	Urut II	1
5.	Gorat Pallombuan	0
6.	Palipi	5
7.	Pardomuan Nauli	0
8.	Hatoguan	0
9.	Saor Nauli Hatoguan	2
10.	Simbolon Purba	0
11.	Huta Ginjang	0
12.	Sigaol Marbun	0
13.	Sigaol Simbolon	0
14.	Pamutaran	0
15.	Sideak	3
16.	Pallombuan	1
17.	Huta Dame	0
Kecamatan Palipi		16

Sumber/Source: ...

4.3 Agama dan Sosial Lainnya / Religion and Other Social Affair

Tabel 4.7 Jumlah Tempat Peribadatan Menurut Desa/Kelurahan di Kecamatan Palipi, 2022
Table
Number of Worship Places by Villages/Kelurahan, 2022

<i>Village/Kelurahan</i>	Masjid	Mushola	Gereja Protestan	Gereja Katholik	Pura	Vihara
	<i>Mosque</i>	<i>Pray Room</i>	<i>Protestant Church</i>	<i>Catholic Chrch</i>	<i>Temple</i>	<i>Vihara</i>
(1)	(2)	(3)	(4)		(5)	(6)
Urut Timur	-	-	5	2	-	-
Suhut Nihuta Pardomuan	-	-	1	1	-	-
Parsaoran Urat	-	-	3	-	-	-
Urut II	-	-	-	-	-	-
Gorat Pallombuan	-	-	3	3	-	-
Palipi	-	-	2	1	-	-
Pardomuan Nauli	-	-	3	-	-	-
Hatoguan	-	-	2	-	-	-
Saor Nauli Hatoguan	-	-	2	1	-	-
Simbolon Purba	-	-	3	1	-	-
Huta Ginjang	-	-	2	5	-	-
Sigaol Marbun	-	-	2	1	-	-
Sigaol Simbolon	-	-	3	3	-	-
Pamutaran	-	-	4	4	-	-
Sideak	-	-	5	2	-	-
Pallombuan	-	-	3	1	-	-
Huta Dame	-	-	4	1	-	-
Kecamatan Palipi	-	-	47	26	-	-

Sumber/Source: Kementerian Agama Kabupaten Samosir/ Ministry of Religious Affairs

Tabel 4.8 Banyaknya Kejadian Bencana Alam Menurut Desa/Kelurahan dan Jenis Bencana Alam di Kecamatan Palipi, 2021

Number of Natural Disaster Events by Village / Kelurahan and Type of Natural Disasters, 2021

	Desa/Kelurahan Village/Kelurahan	Gempa Bumi Earthquake	Tsunami Tsunami	Gunung Meletus Volcanic Eruption	Tanah Longsor Landslide
	(1)	(2)	(3)	(4)	(5)
1.	URAT TIMUR	-	-	-	-
2.	SUHUT NIHUTA PARDOMUAN	-	-	-	-
3.	PARSAORAN URAT	-	-	-	1
4.	URAT II	-	-	-	3
5.	GORAT PALLOMBUAN	-	-	-	-
6.	PALIPI	-	-	-	1
7.	PARDOMUAN NAULI	-	-	-	-
8.	HATOGUAN	-	-	-	-
9.	SAOR NAULI HATOGUAN	-	-	-	-
10.	SIMBOLON PURBA	-	-	-	-
11.	HUTA GINJANG	-	-	-	-
12.	SIGAOL MARBUN	-	-	-	1
13.	SIGAOL SIMBOLON	-	-	-	-
14.	PAMUTARAN	-	-	-	-
15.	SIDEAK	-	-	-	2
16.	PALLOMBUAN	-	-	-	-
17.	HUTADAME	-	-	-	-
	Kecamatan Palipi	-	-	-	8

Tabel 4.3.2 Lanjutan / Continued

Table

	Desa/Kelurahan Village/Kelurahan	Banjir Floods	Banjir Bandang Flash Floods	Kekeringan Drought	Kebakaran Hutan dan Lahan Forest and Land Fires
	(1)	(6)	(7)	(8)	(9)
1.	URAT TIMUR	-	-	1	-
2.	SUHUT NIHUTA PARDOMUAN	-	-	-	-
3.	PARSAORAN URAT	-	-	1	-
4.	URAT II	-	-	-	-
5.	GORAT PALLOMBUAN	-	-	-	-
6.	PALIPI	-	-	-	-
7.	PARDOMUAN NAULI	-	-	-	2
8.	HATOGUAN	-	-	-	-
9.	SAOR NAULI HATOGUAN	-	-	-	-
10.	SIMBOLON PURBA	-	-	-	-
11.	HUTA GINJANG	-	-	-	-
12.	SIGAOL MARBUN	-	-	-	-
13.	SIGAOL SIMBOLON	-	-	-	-
14.	PAMUTARAN	-	-	-	-
15.	SIDEAK	-	-	-	-
16.	PALLOMBUAN	-	-	-	-
17.	HUTADAME	-	-	-	-
	Kecamatan Palipi	0	0	2	2

Tabel 4.3.2 Lanjutan / Continued
Table

	Desa/Kelurahan Village/Kelurahan	Angin Puyuh/ Puting Beliung/ Topan Tornado/Typhoon	Gelombang Pasang Tidal Wave	Abrasi Abrasion
	(1)	(10)	(11)	(12)
1.	URAT TIMUR	-	-	-
2.	SUHUT NIHUTA PARDOMUAN	-	-	-
3.	PARSAORAN URAT	-	-	-
4.	URAT II	-	-	-
5.	GORAT PALLOMBUAN	-	-	-
6.	PALUPI	-	-	-
7.	PARDOMUAN NAULI	-	-	-
8.	HATOGUAN	-	-	-
9.	SAOR NAULI HATOGUAN	-	-	-
10.	SIMBOLON PURBA	-	-	-
11.	HUTA GINJANG	-	-	-
12.	SIGAOL MARBUN	-	-	-
13.	SIGAOL SIMBOLON	-	-	-
14.	PAMUTARAN	-	-	-
15.	SIDEAK	-	-	-
16.	PALLOMBUAN	-	-	-
17.	HUTADAME	-	-	-
	Kecamatan Palipi	0	0	0

Sumber/Source: BPS, Pendataan Potensi Desa (Podes)/BPS-Statistics Indonesia, Village Potential Data Collection

Tabel 4.9 Banyaknya Korban Jiwa Akibat Bencana Alam Menurut Desa/Kelurahan dan Jenis Bencana Alam di Kecamatan Palipi, 2022
Number of Fatalities Due to Natural Disasters by Village / Kelurahan and Type of Natural Disaster in Palipi Subdistrict, 2022

Desa/Kelurahan <i>Village/Kelurahan</i>	Gempa Bumi <i>Earthquake</i>	Tsunami <i>Tsunami</i>	Gunung Meletus <i>Volcanic Eruption</i>	Tanah Longsor <i>Landslide</i>
(1)	(2)	(3)	(4)	(5)
1. URAT TIMUR	-	-	-	-
2. SUHUT NIHUTA PARDOMUAN	-	-	-	-
3. PARSAORAN URAT	-	-	-	-
4. URAT II	-	-	-	-
5. GORAT PALLOMBUAN	-	-	-	-
6. PALIPI	-	-	-	-
7. PARDOMUAN NAULI	-	-	-	-
8. HATOGUAN	-	-	-	-
9. SAOR NAULI HATOGUAN	-	-	-	-
10. SIMBOLON PURBA	-	-	-	-
11. HUTA GINJANG	-	-	-	-
12. SIGAOL MARBUN	-	-	-	-
13. SIGAOL SIMBOLON	-	-	-	-
14. PAMUTARAN	-	-	-	-
15. SIDEAK	-	-	-	-
16. PALLOMBUAN	-	-	-	-
17. HUTADAME	-	-	-	-
Jumlah/Total	0	0	0	0

Tabel 4.3.3 Lanjutan / *Continued*

Table

	Desa/Kelurahan Village/Kelurahan	Banjir Floods	Banjir Bandang Flash Floods	Kekeringan Drought	Kebakaran Hutan dan Lahan Forest and Land Fires
	(1)	(6)	(7)	(8)	(9)
1.	URAT TIMUR	-	-	-	-
2.	SUHUT NIHUTA PARDOMUAN	-	-	-	-
3.	PARSAORAN URAT	-	-	-	-
4.	URAT II	-	-	-	-
5.	GORAT PALLOMBUAN	-	-	-	-
6.	PALIPI	-	-	-	-
7.	PARDOMUAN NAULI	-	-	-	-
8.	HATOGUAN	-	-	-	-
9.	SAOR NAULI HATOGUAN	-	-	-	-
10.	SIMBOLON PURBA	-	-	-	-
11.	HUTA GINJANG	-	-	-	-
12.	SIGAOL MARBUN	-	-	-	-
13.	SIGAOL SIMBOLON	-	-	-	-
14.	PAMUTARAN	-	-	-	-
15.	SIDEAK	-	-	-	-
16.	PALLOMBUAN	-	-	-	-
17.	HUTADAME	-	-	-	-
	Jumlah/Total	0	0	0	0

Tabel 4.3.3 Lanjutan / Continued

Table

	Desa/Kelurahan Village/Kelurahan	Angin Puyuh/ Puting Beliung/ Topan Tornado/Typhoon	Gelombang Pasang Tidal Wave	Abrasi Abrasion
	(1)	(10)	(11)	(12)
1.	URAT TIMUR	-	-	-
2.	SUHUT NIHUTA PARDOMUAN	-	-	-
3.	PARSAORAN URAT	-	-	-
4.	URAT II	-	-	-
5.	GORAT PALLOMBUAN	-	-	-
6.	PALIPI	-	-	-
7.	PARDOMUAN NAULI	-	-	-
8.	HATOGUAN	-	-	-
9.	SAOR NAULI HATOGUAN	-	-	-
10.	SIMBOLON PURBA	-	-	-
11.	HUTA GINJANG	-	-	-
12.	SIGAOL MARBUN	-	-	-
13.	SIGAOL SIMBOLON	-	-	-
14.	PAMUTARAN	-	-	-
15.	SIDEAK	-	-	-
16.	PALLOMBUAN	-	-	-
17.	HUTADAME	-	-	-
	Jumlah/Total	0	0	0

Sumber/Source: BPS, Pendataan Potensi Desa (Podes)/BPS-Statistics Indonesia, Village Potential Data Collection

Tabel 4.10 Keberadaan Fasilitas/Upaya Antisipasi/Mitigasi Bencana Alam Menurut Desa/Kelurahan di Kecamatan Palipi, 2022

Table

Existence of Facilities / Efforts to Anticipate / Mitigate Natural Disasters by Village / Kelurahan in Palipi Subdistrict, 2022

Desa/Kelurahan Village/Kelurahan	Sistem Peringatan Dini Bencana Alam Natural Disaster Early Warning System	Sistem Peringatan Dini Khusus Tsunami Tsunami Early Warning System	Perlengkapan Keselamatan Safety Equipment
(1)	(2)	(3)	(4)
URAT TIMUR	Tidak ada	Bukan wilayah potensi tsunami	Ada
SUHUT NIHUTA	Tidak ada	Tidak ada	Tidak ada
PARDOMUAN	Tidak ada	Tidak ada	Tidak ada
PARSAORAN URAT	Tidak ada	Tidak ada	Tidak ada
URAT II	Tidak ada	Bukan wilayah potensi tsunami	Ada
GORAT PALLOMBUAN	Tidak ada	Tidak ada	Tidak ada
PALIPI	Tidak ada	Bukan wilayah potensi tsunami	Tidak ada
PARDOMUAN NAULI	Tidak ada	Tidak ada	Tidak ada
HATOGUAN	Tidak ada	Tidak ada	Tidak ada
SAOR NAULI HATOGUAN	Tidak ada	Bukan wilayah potensi tsunami	Tidak ada
SIMBOLON PURBA	Tidak ada	Bukan wilayah potensi tsunami	Tidak ada
HUTA GINJANG	Tidak ada	Bukan wilayah potensi tsunami	Tidak ada
SIGAOL MARBUN	Tidak ada	Tidak ada	Tidak ada
SIGAOL SIMBOLON	Tidak ada	Tidak ada	Tidak ada
PAMUTARAN	Tidak ada	Bukan wilayah potensi tsunami	Tidak ada
SIDEAK	Tidak ada	Bukan wilayah potensi tsunami	Tidak ada
PALLOMBUAN	Tidak ada	Tidak ada	Tidak ada
HUTADAME	Tidak ada	Tidak ada	Tidak ada

Tabel 4.3.4 Lanjutan / Continued

Table

Desa/Kelurahan <i>Village/Kelurahan</i>	Rambu-Rambu dan Jalur Evakuasi Bencana <i>Sign and Evacuation Route</i>	Pembuatan, Perawatan, atau Normalisasi: Sungai, Kanal, Tanggul, Parit, Drainase, Waduk, Pantai, dll <i>Manufacture, Maintenance, or Normalization: Rivers, Canals, Embankment, etc</i>
(1)	(5)	(6)
URAT TIMUR	Tidak ada	Tidak ada
SUHUT NIHUTA PARDOMUAN	Tidak ada	Tidak ada
PARSAORAN URAT	Tidak ada	Tidak ada
URAT II	Tidak ada	Tidak ada
GORAT PALLOMBUAN	Tidak ada	Tidak ada
PALIPI	Tidak ada	Tidak ada
PARDOMUAN NAULI	Tidak ada	Tidak ada
HATOGUAN	Tidak ada	Tidak ada
SAOR NAULI HATOGUAN	Ada	Tidak ada
SIMBOLON PURBA	Tidak ada	Tidak ada
HUTA GINJANG	Tidak ada	Tidak ada
SIGAOL MARBUN	Tidak ada	Tidak ada
SIGAOL SIMBOLON	Tidak ada	Tidak ada
PAMUTARAN	Tidak ada	Tidak ada
SIDEAK	Tidak ada	Tidak ada
PALLOMBUAN	Tidak ada	Tidak ada
HUTADAME	Tidak ada	Tidak ada

Sumber/Source: BPS, Pendataan Potensi Desa (Podes)/BPS-Statistics Indonesia, Village Potential Data Collection

Tabel 4.11 Banyaknya Desa/Kelurahan yang Memiliki Kelompok Kegiatan Olahraga Menurut Jenis Olahraga dan Ketersediaan Fasilitas/Lapangan Olahraga, 2022

Number of Villages / Kelurahan that Have Sports Activity Groups by Type of Sports and Availability of Sports Facilities / Fields, 2022

Jenis Olahraga	Kondisi Fasilitas/Lapangan Olahraga			Tidak Ada Fasilitas/Lapangan Olahraga
	Baik	Rusak Sedang	Rusak Parah	
(1)	(2)	(3)	(4)	(5)
Sepak Bola/Soccer	1	-	-	16
Bola Voli/Volley Ball	6	1	1	9
Bulu Tangkis/Badminton	2	2	-	13
Bola Basket/Basket Ball	-	-	-	17
Tenis Lapangan/Court Tennis	-	-	-	17
Tenis Meja/Table Tennis	2	-	-	15
Futsal/Futsal	1	-	-	16
Renang/Swimming	-	-	-	17
Bela Diri/Martial Arts	-	-	-	17
Bilyard/Billiards	5	-	-	12
Fitness, Aerobik, dll/Fitness, Aerobics, etc	-	-	-	17
Lainnya/Others	-	-	-	17

Sumber/Source: BPS, Pendataan Potensi Desa (Podes)/BPS-Statistics Indonesia, Village Potential Data Collection

<https://samosirkab.bps.go.id>

BAB V PERTANIAN

CHAPTER 5. AGRICULTURE



**BADAN PUSAT STATISTIK
KABUPATEN SAMOSIR**

<https://samosirkab.bps.go.id>

PENJELASAN TEKNIS

1. Tanaman sayuran adalah tanaman yang ditanam dan dipanen untuk konsumsi sebagai makanan manusia. Ini termasuk berbagai jenis sayuran seperti wortel, selada, brokoli, kentang, dan tomat.
2. Tanaman biofarmaka adalah tanaman yang mengandung senyawa-senyawa kimia yang memiliki potensi untuk pengobatan atau pengembangan obat-obatan. Tanaman ini digunakan dalam pengobatan tradisional dan modern.
3. Tanaman hias adalah tanaman yang ditanam untuk tujuan dekoratif dan estetis. Mereka digunakan untuk menghiasi taman, halaman, ruangan dalam, atau tempat-tempat umum untuk menciptakan keindahan visual dan suasana yang menyenangkan.
4. Buah-buahan tahunan adalah tanaman yang menghasilkan buah setiap tahun pada batang atau cabang yang tumbuh dalam satu musim. Dan Sayuran tahunan adalah tanaman yang ditanam dan dipanen dalam satu musim pertumbuhan dan tidak melewati musim dingin. Mereka tumbuh dari biji setiap tahun.

TECHNICAL NOTES

1. *Vegetable plants are cultivated and harvested for human consumption. These include various types of vegetables such as carrots, lettuce, broccoli, potatoes, and tomatoes.*
2. *Biofarmaka plants are those that contain chemical compounds with the potential for medical treatment or pharmaceutical development. These plants are used in both traditional and modern medicine.*
3. *Ornamental plants are cultivated for decorative and aesthetic purposes. They are used to adorn gardens, yards, indoor spaces, or public places to create visual beauty and a pleasant atmosphere.*
4. *Perennial fruit plants produce fruit every year on branches or stems that grow within a single growing season. On the other hand, annual vegetables are cultivated and harvested within one growing season and do not survive through the winter. They are grown from seeds every year.*

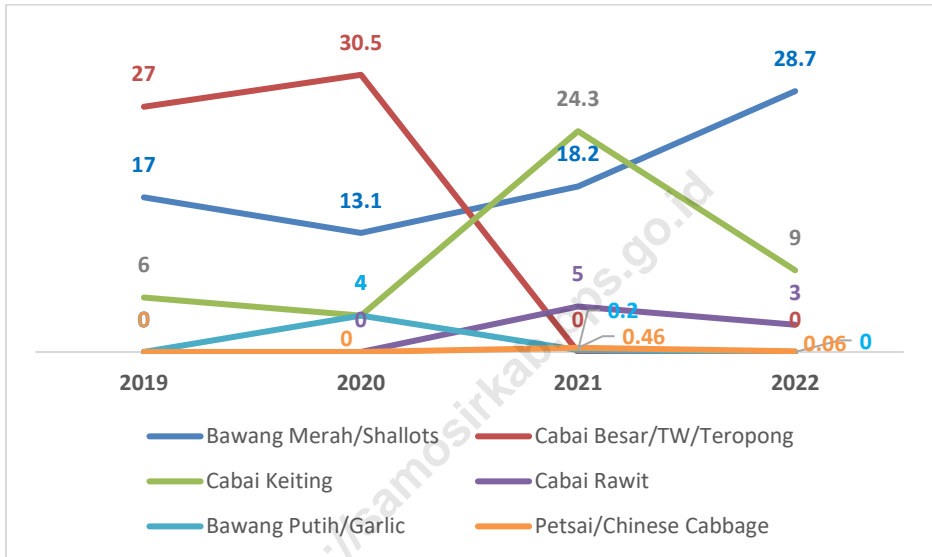
ULASAN

1. Tanaman sayuran di Kecamatan Palipi yang memiliki produksi terbanyak adalah bawang merah sebanyak 5 985 quintal per 28,7 ha dan cabai keriting sebanyak 455,95 quintal per 9 ha.
2. Kecamatan Palipi memproduksi beberapa tanaman biofarmaka yaitu jahe, serai, dan kapulaga. jahe merupakan produksi terbesar pada tanaman biofarmaka di Kecamatan Palipi.
3. Buah-buahan dan sayuran yang terdapat di Kecamatan Palipi memiliki variasi yang cukup banyak. Buah mangga merupakan buah yang dihasilkan terbanyak di Kecamatan Mangga, yaitu sebesar 600 quintal.

DESCRIPTION

1. *Vegetable crops in Palipi Subdistrict that have the most production are shallots as much as 5 985 quintals per 28,7 ha and curly chili as much as 455,95 quintals per 9 ha.*
2. *Palipi Subdistrict produces several biopharmaceutical plants, namely ginger, lemon grass, and Java cardamon. Ginger is the largest production of biopharmaceutical crops in Palipi District.*
3. *Fruits and vegetables in Palipi Subdistrict have quite a lot of variations. Mango fruit is the most produced fruit in Palipi Subdistrict, which is 600 quintals.*

Gambar 5.1 Luas Panen Tanaman Sayuran Menurut Jenis Tanaman di Kecamatan Palipi (ha), 2019 – 2022
Figure Harvested Area of Vegetables by Kind of Plant in Palipi Subdistrict (ha), 2019 – 2022



Sumber/Source: Badan Pusat Statistik (BPS) Kabupaten Samosir/BPS - Statistics of Samosir Regency

Tabel 5.1 Luas Panen Tanaman Sayuran Menurut Jenis Tanaman di Kecamatan Palipi (ha), 2019 – 2022
Table **Harvested Area of Vegetables by Kind of Plant in Palipi Subdistrict (ha), 2019 – 2022**

Jenis Tanaman <i>Kind of Plants</i>	2019	2020	2021	2022
(1)	(2)	(3)	(4)	(5)
Sayuran/Vegetables:				
Bawang Merah/ <i>Shallots</i>	17	13,1	18,2	28,7
Cabai Besar/TW/ <i>Teropong Chili/Big Chili</i>	27	30,5	0	0
Cabai Keiting <i>Curly Chili</i>	6	4	24,3	9
Cabai Rawit <i>Chili/Cayenne Pepper</i>	0	0	5	3
Kentang/ <i>Potato</i>	0	0	0	0
Kubis/ <i>Cabbage</i>	0	0	0	0
Tomat/ <i>Tomato</i>	0	0	0	0
Bawang Putih/ <i>Garlic</i>	0	4	0,2	0
Petsai/ <i>Chinese Cabbage</i>	0	0	0,46	0,06

Sumber/Source: BPS, Pendataan Potensi Desa (Podes)/BPS-Statistics Indonesia, Village Potential Data Collection

Tabel 5.2 Produksi Tanaman Sayuran Menurut Jenis Tanaman di Kecamatan Palipi (kuintal), 2019 – 2022
Table **Production of Vegetables by Kind of Plant in Palipi Subdistrict (quintal), 2019 – 2022**

Jenis Tanaman <i>Kind of Plants</i>	2019	2020	2021	2022
(1)	(2)	(3)	(4)	(5)
Sayuran/Vegetables:				
Bawang Merah/ <i>Shallots</i>	1 264	876	3 527	5 985
Cabai Besar/TW/Teropong <i>Chili/Big Chili</i>	991	1 109	0	0
Cabai Keiting <i>Curly Chili</i>	N/A	N/A	862	455,95
Cabai Rawit <i>Chili/Cayenne Pepper</i>	272	278	172	144
Kentang/ <i>Potato</i>	0	0	0	0
Kubis/ <i>Cabbage</i>	0	0	0	0
Tomat/ <i>Tomato</i>	0	0	0	0
Bawang Putih/ <i>Garlic</i>	0	203	12	0
Petsai/ <i>Chinese Cabbage</i>	0	0	31,2	5,5

Sumber/Source: BPS, Statistik Pertanian Hortukultura SPH-SBS/BPS-Statistics Indonesia, *Agriculture Statistic for Horticulture SPH-SBS*

Tabel 5.3 Luas Panen Tanaman Biofarmaka Menurut Jenis Tanaman di Kecamatan Palipi (m²), 2019 – 2022
Table Harvested Area of Madical Plant by Kind of Plant in Palipi Subdistrict (m²), 2019 – 2022

Jenis Tanaman <i>Kind of Plants</i>	2019	2020	2021	2022
(1)	(2)	(3)	(4)	(5)
Jahe/ <i>Ginger</i>	600	600	6 800	41 000
Laos/Lengkuas/ <i>Galanga</i>	0	0	0	0
Kencur/ <i>East Indian Galangal</i>	0	0	0	0
Kunyit/ <i>Turmeric</i>	0	0	0	0
Kapulaga/ <i>Java Cardamon</i>	0	0	0	10 000
Serai/ <i>Lemon Grass</i>	0	0	0	1 000

Sumber/*Source*: BPS, Statistik Pertanian Hortukultura SPH-TBF/BPS-Statistics Indonesia, *Agriculture Statistic for Horticulture SPH-TBF*

Tabel 5.4 Produksi Tanaman Biofarmaka Menurut Jenis Tanaman di Kecamatan Palipi (kg), 2019 – 2022
Table Production of Madical Plant by Kind of Plant in Palipi Subdistrict (kg), 2019 – 2022

Jenis Tanaman <i>Kind of Plants</i>	2019	2020	2021	2022
(1)	(2)	(3)	(4)	(5)
Jahe/ <i>Ginger</i>	1 300	1 000	16 400	89 500
Laos/Lengkuas/ <i>Galanga</i>	0	0	0	0
Kencur/ <i>East Indian Galangal</i>	0	0	0	0
Kunyit/ <i>Turmeric</i>	0	0	0	0
Kapulaga/ <i>Java Cardamon</i>	0	0	0	2 800
Serai/ <i>Lemon Grass</i>	0	0	0	3 000

Sumber/*Source*: BPS, Statistik Pertanian Hortukultura SPH-TBF/*BPS-Statistics Indonesia, Agriculture Statistic for Horticulture SPH-TBF*

Tabel 5.5 Luas Panen Tanaman Hias Menurut Jenis Tanaman di Kecamatan Palipi (m²), 2019 – 2022
Table Harvested Area of Ornamental Plants by Kind of Plant in Palipi Subdistrict (m²), 2019 – 2022

Jenis Tanaman <i>Kind of Plants</i>	2019	2020	2022	2022
(1)	(2)	(3)	(4)	(5)
Anggrek Pot/ <i>Pot Orchid</i>	0	0	0	0
Anggrek Potong/ <i>Cut Orchid</i>	0	0	0	0
Krisan/ <i>Chrysantemum</i>	0	0	0	0
Mawar/ <i>Rose</i>	0	0	0	0
Sedap Malam/ <i>Tuberose</i>	0	0	0	0

Sumber/*Source*: BPS, Statistik Pertanian Hortukultura SPH-TBF/*BPS-Statistics Indonesia, Agriculture Statistic for Horticulture SPH-TBF*

Tabel 5.6 Produksi Tanaman Hias Menurut Jenis Tanaman di Kecamatan Palipi (tangkai), 2019 – 2022
Table Production of Ornamental Plants by Kind of Plant in Palipi Subdistrict (stalks), 2019 – 2022

Jenis Tanaman <i>Kind of Plants</i>	2019	2020	2022	2022
(1)	(2)	(3)	(4)	(5)
Anggrek Pot/ <i>Pot Orchid</i>	0	0	0	0
Anggrek Potong/ <i>Cut Orchid</i>	0	0	0	0
Krisan/ <i>Chrysantemum</i>	0	0	0	0
Mawar/ <i>Rose</i>	0	0	0	0
Sedap Malam/ <i>Tuberose</i>	0	0	0	0

Sumber/*Source*: BPS, Statistik Pertanian Hortukultura SPH-TH/*BPS-Statistics Indonesia, Agriculture Statistic for Horticulture SPH-TH*

Tabel 5.7 Produksi Buah-buahan dan Sayuran Tahunan Menurut Jenis Tanaman di Kecamatan Palipi (kuintal), 2019 – 2022
Production of Annual Fruits and Vegetables by Kind of Plant in Palipi Subdistrict (quintal), 2019 – 2022

Jenis Tanaman Kind of Plants	2019	2020	2021	2022
(1)	(2)	(3)	(4)	(5)
Buah–Buahan/Fruits:				
Mangga/Mango	194	142	390	600
Durian/Durian	50	150	180	110
Jeruk Siam/Keprok/Orange/Tangerine	0	0	0	0
Pisang/Banana	397	442	124	350
Pepaya/Papaya	19	13	22	17
Salak/Snakefruit	0	0	0	0
Alpukat / Avocado	89	440	1 100	400
Nenas/Pineapple	108	103	209	447
Sirsak/Soursop	0	0	0	14
Sayuran/Vegetables:				
Jengkol/Jengkol	260	265	225	220
Petai/Twisted Cluster Bean	156	212	230	180

Sumber/Source: BPS, Statistik Pertanian Hortukultura SPH-BST/BPS-Statistics Indonesia, Agriculture Statistic for Horticulture SPH-BST

BAB VI

PARIWISATA, TRANSPORTASI DAN KOMUNIKASI

**CHAPTER 6. TOURISM, TRANSPORTATION &
COMMUNICATION**



**BADAN PUSAT STATISTIK
KABUPATEN SAMOSIR**

<https://samosirkab.bps.go.id>

PENJELASAN TEKNIS

1. Pariwisata adalah industry yang melibatkan perjalanan orang ke destinasi atau tempat tertentu di luar tempat tinggal.
2. Transportasi merupakan elemen penting dalam kehidupan sehari-hari yang memfasilitasi perdagangan, mobilitas manusia, dan pertukaran informasi.

TECHNICAL NOTES

1. *Tourism is an industry that involves people traveling to certain destinations or places outside their place of residence for recreation, vacation, business or educational purposes.*
2. *Transportation is an important element in everyday life that facilitates trade, human mobility, and the exchange of information.*

<https://samosirkab.bps.go.id>

ULASAN

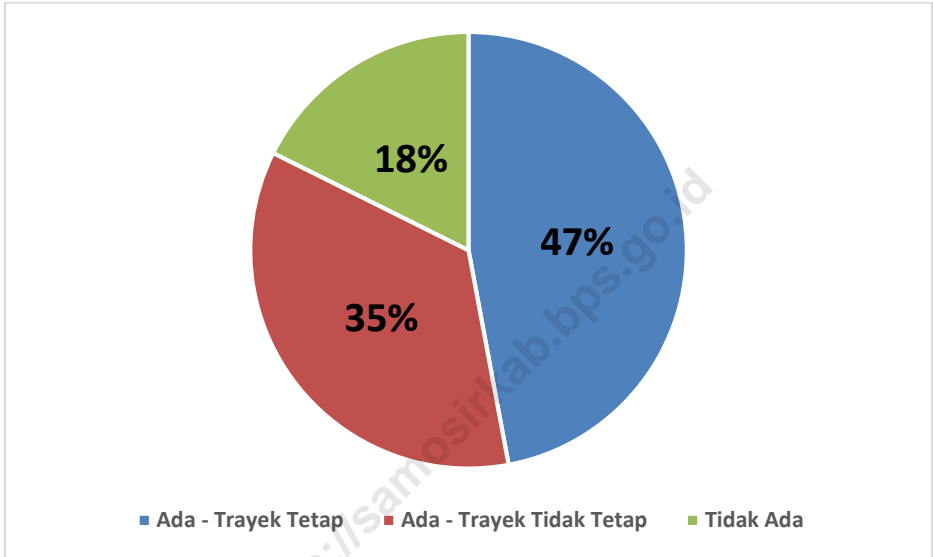
1. Kecamatan Palipi hanya memiliki satu hotel yaitu di Desa Gorat Pallombuan.
2. Semua wilayah yang ada Kecamatan Palipi dapat diakses melalui darat yang sudah diaspal/dibeton dan dapat diakses oleh kendaraan bermotor roda 4 atau lebih.

DESCRIPTION

1. *Palipi Subdistrict only has one hotel, namely in Gorat Pallombuan Village.*
2. *All areas in Palipi Subdistrict can be accessed by land that has been paved / concreted and can be accessed by 4-wheeled motorized vehicles or more.*

<https://samosirkab.bps.go.id>

Gambar 6.1 Jumlah Keberadaan Prasarana dan Sarana Transportasi Antar Desa/Kelurahan, 2022
Number of Availability of Public Transportation by Village/Urban Village, 2022



Sumber/Source: Badan Pusat Statistik (BPS) Kabupaten Samosir/BPS - Statistics of Samosir Regency

Tabel 6.1 Jumlah Sarana Akomodasi Menurut Desa/Kelurahan dan Jenis Akomodasi di Kecamatan Palipi, 2022
Table **Number of Accomodation Facilities by Villages/Kelurahan and Type of Accomodation in Palipi Subdistrict, 2022**

	<i>Desa/Kelurahan</i> <i>Village/Kelurahan</i>	<i>Hotel</i> <i>Hotel</i>	<i>Penginapan</i> <i>Inn</i>
	(1)	(2)	(3)
1.	URAT TIMUR	0	0
2.	SUHUT NIHUTA PARDOMUAN	0	0
3.	PARSAORAN URAT	0	0
4.	URAT II	0	0
5.	GORAT PALLOMBUAN	1	0
6.	PALIPI	0	0
7.	PARDOMUAN NAULI	0	0
8.	HATOGUAN	0	0
9.	SAOR NAULI HATOGUAN	0	0
10.	SIMBOLON PURBA	0	0
11.	HUTA GINJANG	0	0
12.	SIGAOL MARBUN	0	0
13.	SIGAOL SIMBOLON	0	0
14.	PAMUTARAN	0	0
15.	SIDEAK	0	0
16.	PALLOMBUAN	0	0
17.	HUTADAME	0	0
	Kecamatan Palipi	1	0

Sumber/Source: Dinas Pariwisata Kabupaten Samosir/Tourism Office of Samosir Regency

Tabel 6.2 Prasarana dan Sarana Transportasi Antar Desa/Kelurahan Menurut Desa/Kelurahan di Kecamatan Palipi, 2021
Table Inter-Villages/Kelurahan Transportation Infrastructure and Facilities by Villages/Kelurahan in Palipi Subdistrict, 2021

<i>Desa/Kelurahan</i> Village/Kelurahan	Jenis Prasarana Transportasi <i>Type of Transportation</i> <i>Infrastructure</i>	Keberadaan Angkutan Umum <i>Availability of Public</i> <i>Transportation</i>
(1)	(2)	(3)
1. URAT TIMUR	Darat	Ada, dengan trayek tetap
2. SUHUT NIHUTA PARDOMUAN	Darat	Ada, tanpa trayek tetap
3. PARSAORAN URAT	Darat	Ada, tanpa trayek tetap
4. URAT II	Darat	Ada, tanpa trayek tetap
5. GORAT PALLOMBUAN	Darat	Ada, tanpa trayek tetap
6. PALIPI	Darat	Ada, dengan trayek tetap
7. PARDOMUAN NAULI	Darat	Ada, tanpa trayek tetap
8. HATOGUAN	Darat	Ada, dengan trayek tetap
9. SAOR NAULI HATOGUAN	Darat	Ada, dengan trayek tetap
10. SIMBOLON PURBA	Darat	Ada, dengan trayek tetap
11. HUTA GINJANG	Darat	Tidak ada angkutan umum
12. SIGAOL MARBUN	Darat	Ada, dengan trayek tetap
13. SIGAOL SIMBOLON	Darat	Ada, dengan trayek tetap
14. PAMUTARAN	Darat	Tidak ada angkutan umum
15. SIDEAK	Darat	Tidak ada angkutan umum
16. PALLOMBUAN	Darat	Ada, dengan trayek tetap
17. HUTADAME	Darat	Ada, tanpa trayek tetap

Tabel 6.3 **Kondisi Jalan Darat Antar Desa/Kelurahan Menurut Desa/Kelurahan, 2021**
Table **Load Road Conditions Between Villages/Kelurahan by Village/Kelurahan, 2021**

	<i>Desa/Kelurahan Village/Kelurahan</i>	<i>Jenis Permukaan Jalan Darat Terluas Type of The Widest Road Surface</i>	<i>Dapat Dilalui Kendaraan Bermotor Roda 4 atau Lebih Passable by Vehicle with 4 or more Wheels</i>
	(1)	(4)	(5)
1.	URAT TIMUR	Aspal/beton	Sepanjang tahun
2.	SUHUT NIHUTA PARDOMUAN	Aspal/beton	Sepanjang tahun
3.	PARSAORAN URAT	Aspal/beton	Sepanjang tahun
4.	URAT II	Diperkeras (kerikil, batu, dll.)	Sepanjang tahun kecuali saat tertentu (ketika turun hujan, pasang, dll.)
5.	GORAT PALLOMBUAN	Aspal/beton	Sepanjang tahun
6.	PALIPI	Aspal/beton	Sepanjang tahun
7.	PARDOMUAN NAULI	Aspal/beton	Sepanjang tahun
8.	HATOGUAN	Aspal/beton	Sepanjang tahun
9.	SAOR NAULI HATOGUAN	Diperkeras (kerikil, batu, dll.)	Sepanjang tahun kecuali saat tertentu (ketika turun hujan, pasang, dll.)
10.	SIMBOLON PURBA	Aspal/beton	Sepanjang tahun
11.	HUTA GINJANG	Diperkeras (kerikil, batu, dll.)	Sepanjang tahun kecuali saat tertentu (ketika turun hujan, pasang, dll.)
12.	SIGAOL MARBUN	Aspal/beton	Sepanjang tahun
13.	SIGAOL SIMBOLON	Aspal/beton	Sepanjang tahun
14.	PAMUTARAN	Diperkeras (kerikil, batu, dll.)	Sepanjang tahun kecuali saat tertentu (ketika turun hujan, pasang, dll.)
15.	SIDEAK	Diperkeras (kerikil, batu, dll.)	Sepanjang tahun kecuali saat tertentu (ketika turun hujan, pasang, dll.)
16.	PALLOMBUAN	Aspal/beton	Sepanjang tahun
17.	HUTADAME	Aspal/beton	Sepanjang tahun

Sumber/Source: BPS, Pendataan Potensi Desa (Podes)/BPS-Statistics Indonesia, Village Potential Data Collection

BAB VII

PERBANKAN, KOPERASI DAN PERDAGANGAN

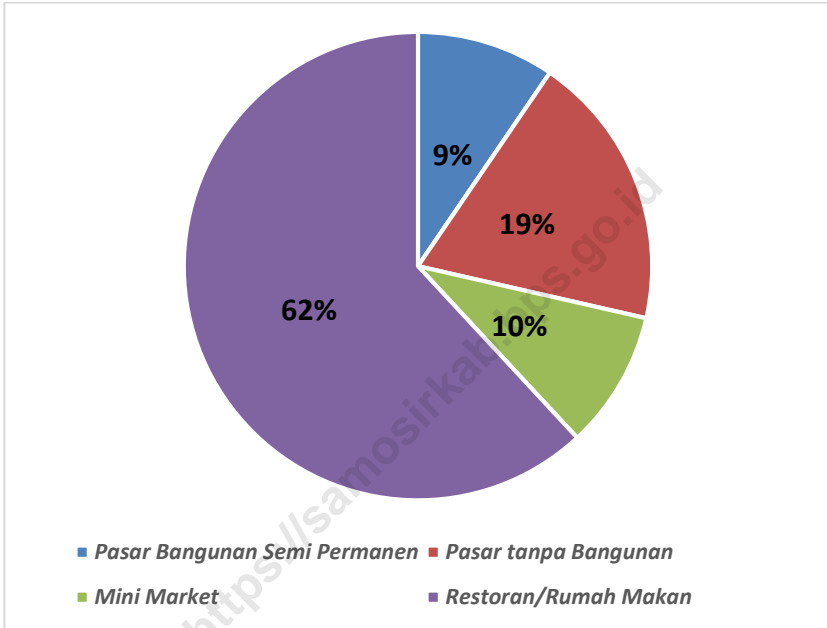
CHAPTER 7. BANKING, COOPERATIVE & TRADE



**BADAN PUSAT STATISTIK
KABUPATEN SAMOSIR**

<https://samosirkab.bps.go.id>

Gambar 7.1 Banyaknya Sarana Lembaga Keuangan Yang Beroperasi Menurut Desa/Kelurahan dan Jenisnya, 2022
Figure Number of Financial Institution Facilities that Operate by Village / Kelurahan and Types, 2022



Sumber/Source: Badan Pusat Statistik (BPS) Kabupaten Samosir/BPS - Statistics of Samosir Regency

Tabel 7.1 Banyaknya Sarana Lembaga Keuangan Yang Beroperasi Menurut Desa/Kelurahan dan Jenisnya, 2022
Table **Number of Financial Institution Facilities that Operate by Village / Kelurahan and Types, 2022**

Desa/Kelurahan <i>Village/Kelurahan</i>	Bank Umum Pemerintah <i>Government Bank</i>	Bank Umum Swasta <i>Private Bank</i>	Bank Perkreditan Rakyat (BPR) <i>Rural Bank</i>
(1)	(2)	(3)	(4)
1. URAT TIMUR	-	-	-
2. SUHUT NIHUTA	-	-	-
3. PARDOMUAN	-	-	-
4. PARSAORAN URAT	-	-	-
5. URAT II	-	-	-
6. GORAT PALLOMBUAN	-	-	-
7. PALIPI	-	-	-
8. PARDOMUAN NAULI	-	-	-
9. HATOGUAN	-	-	-
10. SAOR NAULI HATOGUAN	-	-	-
11. SIMBOLON PURBA	-	-	-
12. HUTA GINJANG	-	-	-
13. SIGAOL MARBUN	-	-	-
14. SIGAOL SIMBOLON	-	-	-
15. PAMUTARAN	-	-	-
16. SIDEAK	-	-	-
17. PALLOMBUAN	-	-	-
18. HUTADAME	-	-	-
Kecamatan Palipi	0	0	0

Sumber/Source: BPS, Pendataan Potensi Desa (Podes)/BPS-Statistics Indonesia, Village Potential Data Collection

Tabel 7.2 Banyaknya Koperasi yang Masih Aktif Menurut Desa/Kelurahan dan Jenis Koperasi di Kecamatan Palipi, 2022
Number of Cooperatives that are Still Active by Village / Kelurahan and Type of Cooperative in Palipi Subdistrict, 2022

<i>Desa/Kelurahan</i> <i>Village/Kelurahan</i>	Koperasi Unit Desa (KUD) <i>Village Cooperative Unit</i>	Koperasi Industri Kecil dan Kerajinan Rakyat (Kopinkra) <i>Small Industry and Citizen Handicraft Cooperative</i>
(1)	(2)	(3)
1. URAT TIMUR	-	-
2. SUHUT NIHUTA PARDOMUAN	-	-
3. PARSAORAN URAT	-	-
4. URAT II	-	-
5. GORAT PALLOMBUAN	-	-
6. PALIPI	-	-
7. PARDOMUAN NAULI	-	-
8. HATOGUAN	-	-
9. SAOR NAULI HATOGUAN	-	-
10. SIMBOLON PURBA	-	-
11. HUTA GINJANG	-	-
12. SIGAOL MARBUN	-	-
13. SIGAOL SIMBOLON	-	-
14. PAMUTARAN	-	-
15. SIDEAK	-	-
16. PALLOMBUAN	-	-
17. HUTADAME	-	-
Jumlah/Total	0	0

Tabel 7.2 Lanjutan / Continued
Table

	<i>Desa/Kelurahan</i> <i>Village/Kelurahan</i>	Koperasi Simpan Pinjam (Kospin) <i>Savings and Loan Cooperative</i>	Koperasi Lainnya <i>Other Cooperative</i>
	(1)	(4)	(5)
1.	URAT TIMUR	-	-
2.	SUHUT NIHUTA PARDOMUAN	-	-
3.	PARSAORAN URAT	-	-
4.	URAT II	-	-
5.	GORAT PALLOMBUAN	-	-
6.	PALUPI	2	1
7.	PARDOMUAN NAULI	-	-
8.	HATOGUAN	-	1
9.	SAOR NAULI HATOGUAN	-	-
10.	SIMBOLON PURBA	-	-
11.	HUTA GINJANG	2	-
12.	SIGAOL MARBUN	-	-
13.	SIGAOL SIMBOLON	-	-
14.	PAMUTARAN	-	1
15.	SIDEAK	-	-
16.	PALLOMBUAN	-	-
17.	HUTADAME	-	-
	Jumlah/Total	4	3

Sumber/Source: BPS, Pendataan Potensi Desa (Podes)/BPS-Statistics Indonesia, Village Potential Data Collection

Tabel 7.3 Banyaknya Sarana Lembaga Keuangan Yang Beroperasi Menurut Desa/Kelurahan dan Jenisnya, 2022
Number of Financial Institution Facilities that Operate by Village / Kelurahan and Types, 2022

<i>Desa/Kelurahan</i> <i>Village/Kelurahan</i>	<i>Kelompok</i> <i>Pertokoan</i> <i>Shopping</i> <i>Complexs</i>	<i>Pasar dengan</i> <i>Bangunan</i> <i>Permanen</i> <i>Markets in</i> <i>Permanent Building</i>	<i>Pasar dengan</i> <i>Bangunan Semi</i> <i>Permanen</i> <i>Market in Semi</i> <i>Permanent Building</i>
(1)	(2)	(3)	(4)
URAT TIMUR	-	-	-
SUHUT NIHUTA	-	-	-
PARDOMUAN	-	-	-
PARSAORAN URAT	-	-	-
URAT II	-	-	-
GORAT PALLOMBUAN	-	-	-
PALIPI	-	-	-
PARDOMUAN NAULI	-	-	-
HATOGUAN	-	-	-
SAOR NAULI HATOGUAN	-	-	-
SIMBOLON PURBA	-	-	1
HUTA GINJANG	-	-	-
SIGAOL MARBUN	-	-	-
SIGAOL SIMBOLON	-	-	-
PAMUTARAN	-	-	-
SIDEAK	-	-	-
PALLOMBUAN	-	-	1
HUTADAME	-	-	-
Kecamatan Palipi	0	0	2

Tabel 7.3 Lanjutan / *Continued*
Table

<i>Desa/Kelurahan</i> Village/Kelurahan	Pasar tanpa Bangunan <i>Market without Permanent Building</i>	Mini Market/ Swalayan/ Supermarket <i>Mini Market/Swalayan/ Supermarket</i>	Restoran/ Rumah Makan <i>Restaurant/ Food Stall</i>
(1)	(5)	(6)	(7)
URAT TIMUR	-	-	-
SUHUT NIHUTA			
PARDOMUAN	1	-	-
PARSAORAN URAT	-	-	1
URAT II	-	-	-
GORAT PALLOMBUAN	1	-	-
PALIPI	1	-	3
PARDOMUAN NAULI	-	-	-
HATOGUAN	-	1	-
SAOR NAULI HATOGUAN	-	1	1
SIMBOLON PURBA	-	-	3
HUTA GINJANG	-	-	-
SIGAOL MARBUN	-	-	-
SIGAOL SIMBOLON	1	-	3
PAMUTARAN	-	-	-
SIDEAK	-	-	-
PALLOMBUAN	-	-	2
HUTADAME	-	-	-
Kecamatan Palipi	4	2	13

Sumber/Source: BPS, Pendataan Potensi Desa (Podes)/BPS-Statistics Indonesia, Village Potential Data Collection

<https://samosirkab.bps.go.id>

ST 2023
SENSUS PERTANIAN

BerAKHLAK

Berorientasi Pelayanan Akuntabel Kompeten
Harmonis Loyal Adaptif Kolaboratif

DATA

MENCERDASKAN BANGSA

— *Enlighten The Nation* —



**BADAN PUSAT STATISTIK
KABUPATEN SAMOSIR
BPS-STATISTICS OF SAMOSIR REGION**

Komplek Perkantoran Kabupaten Samosir Blok A

Desa Siopat Sosor Parbaba - Pangururan

Telp : 0626 - 2222490 Fax 0626 - 2222491

E-mail : bps1217@bps.go.id

Homepage : <http://samosirkab.bps.go.id>