

Kecamatan
KISAR UTARA
DALAM ANGKA **2016**
Kisar Utara Subdistrict in Figures



BADAN PUSAT STATISTIK
KABUPATEN MALUKU BARAT DAYA
BPS - Statistics of Maluku Barat Daya Regency

Kecamatan Kisar Utara Dalam Angka
Kisar Utara Subdistrict In Figures
2016

ISSN : -

No. Publikasi/Publication Number : 81080.1607

Katalog/Catalog: 1102001.8108021

Ukuran Buku/Book Size: 14,8 cm x 21 cm

Jumlah Halaman/Number of Pages: xiii + 58 halaman/pages

Naskah/Manuscript:

Badan Pusat Statistik Kabupaten Maluku Barat Daya

BPS-Statistics of Maluku Barat Daya Regency

Gambar Kover Oleh/Cover Designed by:

Badan Pusat Statistik Kabupaten Maluku Barat Daya

BPS-Statistics of Maluku Barat Daya Regency

Ilustrasi Kover/Cover Illustration:

Pantai Uhum/Uhum Beach

Diterbitkan oleh/Published by:

© BPS Kabupaten Maluku Barat Daya/*BPS-Statistics of Maluku Barat Daya Regency*

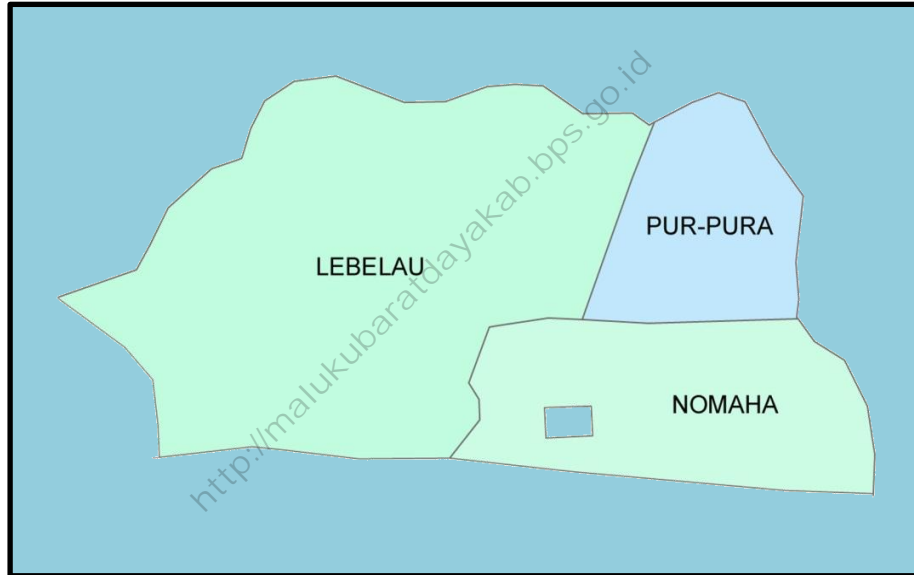
Dicetak oleh/Printed by:

CV. Aman Jaya

Dilarang mengumumkan, mendistribusikan, mengomunikasikan, dan/atau menggandakan sebagian atau seluruh isi buku ini untuk tujuan komersial tanpa izin tertulis dari Badan Pusat Statistik

Prohibited to announce, distribute, communicate, and/or copy part or all of this book for commercial purpose without permission from BPS-Statistics Indonesia

PETA WILAYAH KECAMATAN KISAR UTARA
MAP OF KISAR UTARA SUBDISTRICT



KEPALA BPS KABUPATEN MALUKU BARAT DAYA
CHIEF STATISTICIAN OF MALUKU BARAT DAYA REGENCY



Corneles Bulohlabna, SST., M.Si



KATA PENGANTAR

Kecamatan Kisar Utara Dalam Angka Tahun 2016 menyajikan informasi statistik tahun 2015. Informasi yang dicakup dalam buku ini bersumber dari berbagai instansi pemerintah maupun swasta di Kecamatan Kisar Utara termasuk informasi hasil dari sensus dan survey yang dilaksanakan oleh BPS Kabupaten Maluku Barat Daya.

Kelengkapan dan penyempurnaan data yang tersaji sudah kami upayakan, namun belum sepenuhnya dapat memenuhi kebutuhan pemakai secara menyeluruh. Kami menyampaikan penghargaan yang setinggi-tingginya dan ucapan terima kasih kepada Bupati Maluku Barat Daya, Camat Kisar Utara dan dinas/instansi/lembaga di lingkungan Pemerintah Daerah Kabupaten Maluku Barat Daya serta swasta yang telah memberikan bantuan hingga terwujudnya publikasi ini.

Semoga publikasi ini dapat bermanfaat bagi semua pihak terutama dalam menyusun perencanaan dan kebijakan pembangunan serta berbagai kajian ilmiah. Kritik dan saran untuk kesempurnaan buku ini sangat diharapkan.

Tiakur, Juli 2016

Kepala BPS

Kabupaten Maluku Barat Daya

Corneles Bulohlabna SST., M.Si



PREFACE

Kisar Utara Subdistrict in Figures 2016 presents statistical information in 2015. The information covered in this publication were obtained from various government institutions and private organizations in Kisar Utara Subdistrict, including some data from censuses and surveys that are conducted by the BPS-Statistics of Maluku Barat Daya.

Indeed, efforts toward completeness and comprehensiveness of this publication have been made, however it has not fully met with customers needs yet. Moreover, we would like to express our appreciation and gratitude to Regent of Maluku Barat Daya, Head of Kisar Utara Subdistrict, agencies/institutions/organizations in Regional Government of Maluku Barat Daya and private for their assistance and contributions in publishing this publication.

Hopefully this publication can be beneficial to all data users especially in planning and designing development policy and for further studies. Furthermore, comments and suggestions to improve the contents of this book are always welcome.

Tiakur, July 2016
Chief Statistician of
Maluku Barat Daya Regency



Corneles Bilohabna-SST., M.Si

DAFTAR ISI/CONTENTS

	Halaman <i>Page</i>
Peta Wilayah Kecamatan Kisar Utara	iii
<i>Map of Kisar Utara Subdistrict</i>	iii
Kepala BPS Kabupaten Maluku Barat Daya	iv
<i>Chief Statistician of Maluku Barat Daya Regency</i>	iv
Kata Pengantar	v
<i>Preface</i>	vi
Daftar Isi/ <i>Contents</i>	vii
Daftar Tabel/ <i>List of Tables</i>	viii
Penjelasan Umum/ <i>Explanatory Notes</i>	xiii
1. Geografi/ <i>Geography</i>	1
2. Pemerintahan/ <i>Government</i>	9
3. Kependudukan/ <i>Employment</i>	16
4. Sosial/ <i>Social</i>	25
5. Pertanian/ <i>Agriculture</i>	38
6. Perdagangan/ <i>Trade</i>	48
7. Transportasi/ <i>Transportation</i>	51

DAFTAR TABEL/LIST OF TABLES

	Halaman Page
1. GEOGRAFI/GEOGRAPHY	
1.1 Luas Wilayah Menurut Desa di Kecamatan Kisar Utara, 2015/ <i>Total Area by Village in Kisar Utara Subdistrict, 2015</i>	5
1.2 Tinggi Wilayah di Atas Permukaan Laut (DPL) Menurut Desa di Kecamatan Kisar Utara, 2015/ <i>Height Above Mean Sea Level (AMSL) by Village in Kisar Utara Subdistrict, 2015</i>	6
1.3 Jarak dari Desa ke Ibukota Kecamatan di Kecamatan Kisar Utara (km), 2015/ <i>Distance between Village and Subdistrict Capital in Kisar Utara Subdistrict (km), 2015</i>	7
1.4 Topografi Desa di Kecamatan Kisar Utara, 2015/ <i>Village Topography in Pulau-pulau Terselata Subdistrict, 2015</i>	8
2. PEMERINTAHAN/GOVERNMENT	
2.1 Tingkat Perkembangan Desa di Kecamatan Kisar Utara, 2014/ <i>The Level of Development of the Village in Kisar Utara Subdistrict, 2014</i>	13
2.2 Jumlah Dusun, RT/RW Menurut Desa di Kecamatan Kisar Utara, 2015/ <i>Number of Backwoods by Village in Kisar Utara Subdistrict, 2015</i>	14
2.3 Nama-nama Camat Kisar Utara dan Jabatannya dari Tahun 2008-Sekarang/ <i>Names of Kisar Utara Head and His Post From 2008-Present</i>	15
3. KEPENDUDUKAN/POPULATION	
3.1 Jumlah Penduduk dan Laju Pertumbuhan Penduduk Menurut Desa di Kecamatan Kisar Utara, 2015/ <i>Population and Population Growth Rate by Village in Kisar Utara Subdistrict, 2015</i>	20

3.2	Jumlah Penduduk dan Rasio Jenis Kelamin Menurut Desa di Kecamatan Kisar Utara, 2015/ <i>Population and Sex Ratio by Village in Kisar Utara Subdistrict, 2015</i>	22
3.3	Distribusi dan Kepadatan Penduduk Menurut Desa di Kecamatan Kisar Utara, 2015/ <i>Population Distribution and Density by Village in Kisar Utara Subdistrict, 2015</i>	23
3.4	Jumlah Penduduk Menurut Kelompok Umur dan Jenis Kelamin di Kecamatan Kisar Utara, 2015/ <i>Population by Age Group and Sex in Kisar Utara, 2015</i>	24
4.	SOSIAL/SOCIAL	
4.1	Jumlah Sekolah, Murid, Guru, dan Rasio Murid-Guru Sekolah Dasar (SD) Menurut Desa di Kecamatan Kisar Utara, 2015/ <i>Number of Schools, Pupils, Teachers, and School-Teacher Ratio of Primary Schools by Villages in Kisar Utara Subdistrict, 2015</i>	31
4.2	Jumlah Sekolah, Murid, Guru, dan Rasio Murid-Guru Sekolah Menengah Pertama Menurut Desa di Kecamatan Kisar Utara, 2015/ <i>Number of Schools, Pupils, Teachers, and School-Teacher Ratio of Junior High Schools by Villages in Kisar Utara Subdistrict, 2015</i>	32
4.3	Jumlah Sekolah, Murid, Guru, dan Rasio Murid-Guru Sekolah Menengah Kejuruan di Kecamatan Kisar Utara, 2015/ <i>Number of Schools, Pupils, Teachers, and School-Teacher Ratio of Vocational High Schools in Kisar Utara Subdistrict, 2015</i>	33
4.4	Jumlah Fasilitas Kesehatan di Kecamatan Kisar Utara, 2015/ <i>Number of Health Facilities in Kisar Utara Subdistrict, 2015</i>	34
4.5	Jumlah Tenaga Kesehatan di Kecamatan Kisar Utara, 2015/ <i>Number of Health Personnel in Kisar Utara Subdistrict, 2015</i>	35
4.6	Jumlah Kasus HIV/AIDS, IMS, DBD, Diare, TB, dan Malaria di Kecamatan Kisar Utara, 2015/ <i>Number of Cases of HIV/AIDS, Sexually Transmitted Infection, Dengue Fever, Diarrhea, Tuberculosis (TB) and Malaria in Kisar Utara Subdistrict, 2015</i>	36

4.7	Jumlah Penduduk Agama yang Dianut di Kecamatan Kisar Utara, 2015/ <i>Population by Religion in Kisar Utara Subdistrict, 2015</i>	37
4.8	Jumlah Tempat Peribadatan di Kecamatan Kisar Utara, 2015/ <i>Number of Worship Facilities in Kisar Utara Subdistrict, 2015</i>	37
5.	<i>PERTANIAN/AGRICULTURE</i>	
5.1	Luas Panen Tanaman Pangan di Kecamatan Kisar Utara, 2015/ <i>Number of Eligible Couples and Family Planning Harvested Area of Food Crops in Kisar Utara Subdistrict, 2015</i>	42
5.2	Luas dan Produksi Tanaman Perkebunan Menurut Jenis Tanaman di Kecamatan Kisar Utara, 2015 <i>Area and Production Planted of Estate Crops by Kind of Crop in Kisar Utara Subdistrict, 2015</i>	43
5.3	Populasi Ternak Menurut Jenis Ternak di Kecamatan Kisar Utara (ekor), 2015/ <i>Livestock Population by Kind of Livestock in Kisar Utara Subdistrict (tail), 2015</i>	44
5.4	Populasi Unggas menurut Jenis Unggas di Kecamatan Kisar Utara (ekor), 2015/ <i>Poultry Population by Kind of Poultry in Kisar Utara Subdistrict (tail), 2015</i>	45
5.5	Jumlah Ternak yang Dipotong Menurut Jenis Ternak di Kecamatan Kisar Utara, 2015/ <i>Livestock Slaughtered by Kind of Livestock in Kisar Utara Subdistrict, 2015</i>	46
5.6	Jumlah Perahu/Kapal di Kecamatan Kisar Utara, 2015/ <i>Number of Fishing Boats in Kisar Utara Subdistrict, 2015</i>	47
6.	<i>PERDAGANGAN/TRADE</i>	
6.1	Jumlah Pedagang di Kecamatan Kisar Utara, 2015/ <i>Number of Merchants in Kisar Utara Subdistrict, 2015</i>	50

7.	TRANSPORTASI/TRANSPORTATION	
7.1	Panjang Jalan Menurut Pemerintahan yang Berwenang Mengelolanya di Kecamatan Kisar Utara (km), 2015/ <i>Length of Roads by Level of Government Authority in Kisar Utara Subdistrict (km), 2015</i>	55
7.2	Panjang Jalan Menurut Jenis Permukaan Jalan di Kecamatan Kisar Utara (km), 2015/ <i>Length of Roads by Type of Road Surface in Kisar Utara Subdistrict (km), 2015</i>	56
7.3	Panjang Jalan Menurut Kondisi Jalan di Kecamatan Kisar Utara (km), 2015/ <i>Length of Roads by Road Condition in Kisar Utara Subdistrict (km), 2015</i>	57
7.4	Jumlah Kendaraan Bermotor Menurut Jenis Kendaraan di Kecamatan Kisar Utara, 2015/ <i>Number of Motor Vehicles by Type of Vehicle in Kisar Utara Subdistrict, 2015</i>	58

<http://malukubaratdayakab.bps.go.id>

DAFTAR GAMBAR/LIST OF FIGURES

	Halaman Page
1. Luas Wilayah Menurut Desa di Kecamatan Kisar Utara (km ²), 2015/ <i>Total Area by Villages In Kisar Utara Subdistrict (square.km), 2015</i>	4
2. Jumlah Dusun Menurut Desa di Kecamatan Kisar Utara, 2015/ <i>Number of Backwoods by Village in Kisar Utara Subdistrict, 2015</i>	12
3. Jumlah Penduduk Menurut Jenis Kelamin dan Desa di Kecamatan Kisar Utara, 2015/ <i>Population by Sex and Villages in Kisar Utara Subdistrict, 2015</i>	19
4. Jumlah Sekolah Menurut Jenjang Pendidikan di Kecamatan Kisar Utara, 2015/ <i>Number of Schools by Level of Education in the District of Kisar Utara, 2015</i>	30
5. Populasi Ternak Menurut Jenis Ternak di Kecamatan Kisar Utara (ekor), 2015/ <i>Livestock Population by Kind of Livestock in Kisar Utara Subdistrict (tail), 2015</i>	41

PENJELASAN UMUM/EXPLANATORY NOTES

Tanda-tanda, satuan-satuan, dan lain-lainnya yang digunakan dalam publikasi ini adalah sebagai berikut:

Symbols, measurement units, and acronyms which are used in this publication, are as follows:

1. TANDA-TANDA/SYMBOLS

Data tidak tersedia/ <i>Data not available</i>	: ...
Tidak ada atau nol / <i>Null or zero</i>	: –
Data dapat diabaikan/ <i>Data negligible</i>	: 0
Tanda decimal/ <i>Decimal point</i>	: ,
Data tidak dapat ditampilkan/ <i>Not applicable</i>	: NA
Angka perkiraan/ <i>Estimated figures</i>	: e
Angka sementara/ <i>Preliminary figures</i>	: x
Angka sangat sementara/ <i>Very preliminary figures</i>	: xx
Angka diperbaiki/ <i>Revised figures</i>	: r

2. SATUAN/UNITS

barel/ <i>barrel</i>	: 158,99 liter/ <i>litres</i> = 1/6,2898 m ³
hektar (ha)/ <i>hectare (ha)</i>	: 10 000 m ²
kilometer (km)/ <i>kilometres (km)</i>	: 1 000 meter/ <i>meters</i> (m)
knot/ <i>knot</i>	: 1,8523 km/jam (km/hour)
kuintal/ <i>quintal</i>	: 100 kg
KWh	: 1 000 Watt <i>hour</i>
MWh	: 1 000 KWh
liter (untuk beras)/ <i>litre (for rice)</i>	: 0,80 kg
ons/ <i>ounce</i>	: 28,31 gram/ <i>grams</i>
ton	: 1 000 kg

Satuan lain: buah, dus, butir, helai/lembar, kaleng, batang, pulsa, ton kilometer (ton-km), jam, menit, persen (%).

Other units: unit, pack, pieces, sheet, tin, pulse, ton-kilometres(ton-km), hour, minute, percent (%).

Perbedaan angka di belakang koma disebabkan oleh pembulatan angka.

The difference in decimal numbers is caused by rounding.

BAB

CHAPTER

GEOGRAFI

GEOGRAPHY

1

<http://malukubaratdayakab.bps.go.id>

PENJELASAN TEKNIS

1. Berdasarkan posisi geografisnya, Kecamatan Kisar Utara memiliki batas-batas: Utara – Kecamatan Kepulauan Romang; Selatan – Kecamatan Pulau-pulau Terselatan; Barat – Kecamatan Wetar Timur; Timur – Kecamatan Letti.
2. Kecamatan Kisar Utara terdiri dari 3 desa yang terletak di satu pulau yaitu pulau Kisar.

TECHNICAL NOTES

In terms of geographic position, Kisar Utara Subdistrict has boundaries as follows: North – Kepulauan Romang Subdistrict; South – Pulau-pulau Terselatan Subdistrict; West – Wetar Timur District; East – Letti Subdistrict.

1. *Kisar Utara Subdistrict has 3 village spreading over one island yaitu Kisar island.*

<http://malukubaratdayakab.bps.go.id>

ULASAN

Luas wilayah Kecamatan Kisar Utara, adalah berupa daratan seluas 16,79 km². Desa Lebelau merupakan desa dengan luas wilayah terbesar di kecamatan Kisar Utara atau sekitar 60,33% dari luas wilayah dari kecamatan tersebut diikuti oleh desa Nomaha dengan persentase luas wilayah sebesar 24,48%. Sedangkan desa Purpura merupakan desa dengan luas wilayah terkecil atau sekitar 15,19 persen dari luas wilayah kecamatan Kisar Utara.

Jarak antara Ibukota Kecamatan ke desa-desa:

1. Lebelau - Nomaha : 5 km.
2. Lebelau – Pur-pura: 4 km.

Topografi desa dapat dilihat pada tabel 1.4

DESCRIPTION

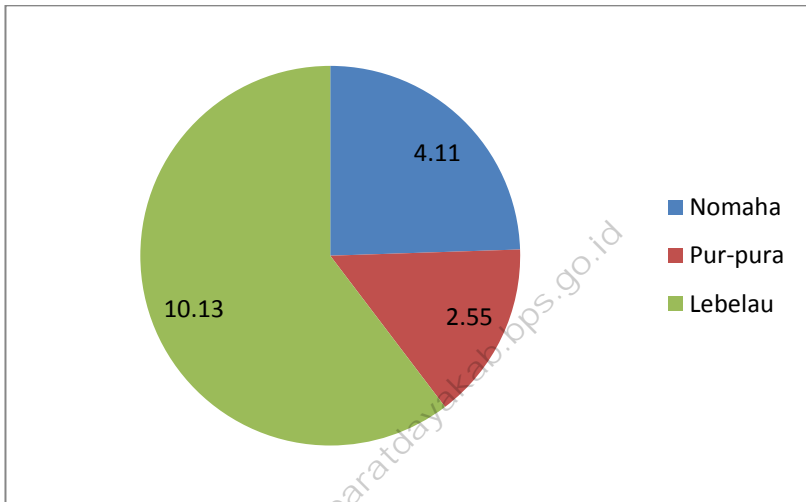
Kisar Utara Subdistrict area is shaped in land by 16,79 km². Lebelau village is the village with the largest area in Kisar Utara Subdistrict or approximately 60,33% of the area of these districts followed by Nomaha village with an area percentage of 24,48%. While Purpura village is the village with the smallest area, or about 15,19 percent of the area of Kisar Utara Subdistrict.

Distance between Subdistrict Capital to villages:

- 1. Lebelau - Nomaha : 5 km.*
- 2. Lebelau – Pur-pura: 4 km.*

Village topography can be seen in table 1.4

Gambar 1 Luas Wilayah Menurut Desa di Kecamatan Kisar Utara (km²), 2015
Picture **Total Area by Villages In Kisar Utara Subdistrict (square.km), 2015**



Sumber : Badan Perencanaan Pembangunan Daerah Kab. Maluku Barat Daya

Source : *Regional Bureau of Development Planing of Maluku Barat Daya Regency*

Tabel 1.1 Luas Wilayah Menurut Desa di Kecamatan Kisar Utara, 2015
Table Total Area by Villages in Kisar Utara Subdistrict, 2015

	Desa Village	Luas (km²) Total Area (square.km)	Persentase Percentage
	(1)	(2)	(3)
1.	Nomaha	4.11	24.48
2.	Pur-Pura	2.55	15.19
3.	Lebelau	10.13	60.33
	Kisar Utara	16.79	100

Sumber : Badan Perencanaan Pembangunan Daerah Kab. Maluku Barat Daya

Source : Regional Bureau of Development Planning of Maluku Barat Daya Regency

Tabel 1.2 Tinggi Wilayah di Atas Permukaan Laut (DPL) Menurut Desa di Kecamatan Kisar Utara, 2015
Table Height Above Mean Sea Level (AMSL) by Villages in Kisar Utara Subdistrict, 2015

	Desa Village	Tinggi/Height (meter)
	(1)	(2)
1.	Nomaha	3
2.	Pur-Pura	7
3.	Lebelau	7

Sumber : Badan Perencanaan Pembangunan Daerah Kab. Maluku Barat Daya

Source : Regional Bureau of Development Planning of Maluku Barat Daya Regency

Tabel 1.3 Jarak dari Desa ke Ibukota Kecamatan di Kecamatan Kisar Utara (km), 2015
Table *Distance between Village and Subdistrict Capital in Kisar Utara Subdistrict (km), 2015*

Desa Village	Jarak/Distance
	Lebelau
(1)	(2)
1. Nomaha	5
2. Pur-Pura	4

Sumber : Kantor Kecamatan Kisar Utara

Source : *Kisar Utara Subdistrict Office*

Tabel 1.4 Topografi Desa di Kecamatan Kisar Utara, 2015
Table Village Topography in Kisar Utara Subdistrict, 2015

	Desa Village	Topografi Topography	Kemiringan Lahan Slope
	(1)	(2)	(3)
1.	Nomaha	Lereng	Sedang
2.	Pur-Pura	Lereng	Sedang
3.	Lebelau	Lereng	Sedang

Sumber : BPS Kabupaten Maluku Barat Daya

Source : BPS – Statistics of Maluku Barat Daya Regency

<http://malukubaratdayakab.bps.go.id>

BAB

CHAPTER

PEMERINTAHAN

GOVERNMENT

2

<http://malukubaratdayakabps.go.id>

PENJELASAN TEKNIS

1. Pemerintah adalah organisasi yang memiliki kekuasaan untuk membuat dan menerapkan hukum serta undang-undang di wilayah tertentu.
2. Kecamatan adalah bagian wilayah dari daerah kabupaten/kota yang dipimpin oleh camat. Sehingga dari pengertian tersebut, kedudukan kecamatan merupakan bagian wilayah dari daerah kabupaten/kota.
3. Desa menurut UU no. 22 tahun 1999 adalah kesatuan masyarakat hukum yang memiliki kewenangan untuk mengatur dan mengurus kepentingan masyarakat setempat berdasarkan asal usul dan adat istiadat setempat yang diakui dalam sistem pemerintahan Nasional dan berada di daerah Kabupaten.

TECHNICAL NOTES

1. *Government is the organization that has the power to make and apply the law as well as legislation in certain areas.*
2. *Subdistrict is part of the territory of the district / city, led by the district head. So from that sense the position of sub-district is part of the territory of the district / city.*
3. *The village, according to Law no. 22, 1999 is the unity of the legal community who has the authority to regulate and manage the interests of local communities based on the origin and the local customs are recognized in national governance system and located within the Regency.*

ULASAN

Seiring dengan keluarnya peraturan daerah Kabupaten Maluku Barat Daya No. 09 dan 10 Tahun 2012 tentang pembentukan Kecamatan Kepulauan Romang dan Kecamatan Kisar Utara yang merupakan hasil pemekaran dari Kecamatan Pulau-pulau Terselatan maka Kecamatan Kisar Utara terdiri dari 3 desa, yakni :

1. Desa Lebelau
2. Desa Nomaha
3. Desa Pur-pura

Data mengenai tingkat perkembangan desa, banyaknya dusun menurut desa tahun 2015 dapat dilihat pada tabel 2.1 – 2.2

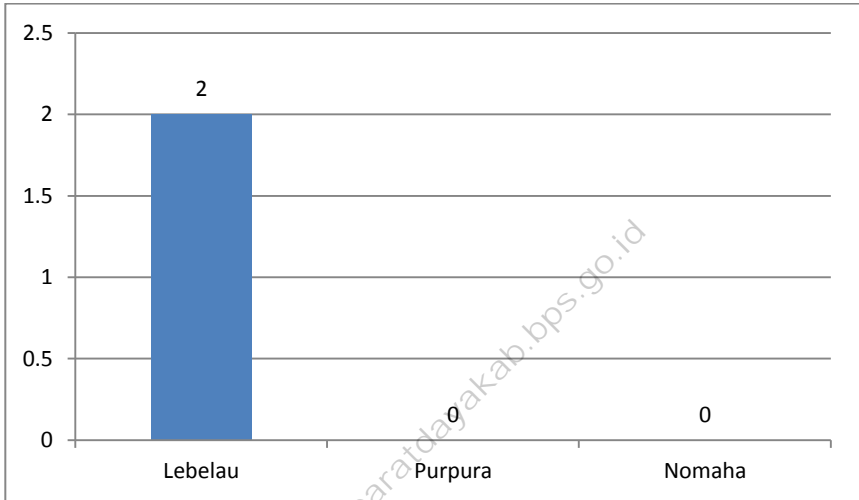
DESCRIPTION

Along with the release of local regulations Southwest Maluku district No. 09 and 10 of 2012 on the establishment of Kepulauan Romang Subdistrict and Kisar Utara Subdistrict which is the result of the division of Pulau-Pulau Terselatan Subdistrict then Kisar utara Subdistrict consists of three villages, namely:

1. *Lebelau Village*
2. *Nomaha Village*
3. *Pur-pura Village*

Data on the level of development of the village, many hamlets in the village in 2015 can be seen in table 2.1 - 2.2

Gambar 2 Jumlah Dusun Menurut Desa/Kelurahan di Kecamatan Kisar Utara, 2015
Picture **Number of Backwoods by Village in Kisar Utara Subdistrict, 2015**



Sumber : Bagian Tata Pemerintahan Kantor Bupati Kab. Maluku Barat Daya

Source : *Regent Office of Maluku Barat Daya Regency cq Department of Administration*

Tabel 2.1 Tingkat Perkembangan Desa di Kecamatan Kisar Utara, 2014
Table The Level of Development of the Village in Kisar Utara Subdistrict, 2014

Kategori Category	2014
(1)	(2)
Swadaya	1
Swakarya	1
Swasembada	1
Jumlah Total	3

Sumber : Badan Pemberdayaan Masyarakat, Pemberdayaan Perempuan, Keluarga Berencana dan Pemerintahan Desa Kabupaten Maluku Barat Daya

Source : Board of Society Empowerment, Women Empowerment, National Planning and Village Administration of Maluku Barat Daya Regency

Tabel 2.2 Jumlah Dusun, RT/RW Menurut Desa di Kecamatan Kisar Utara, 2015
Number of Backwoods by Village in Kisar Utara Subdistrict, 2015

	Desa Village	Dusun Backwoods	RW	RT	Lainnya Others
	(1)	(2)	(3)	(4)	(4)
1.	Nomaha	-	-	-	-
2.	Pur-Pura	-	-	-	-
3.	Lebelau	2	-	-	-
	Kisar Utara	2	-	-	-

Sumber : Bagian Tata Pemerintahan Kantor Bupati Kab. Maluku Barat Daya

Source : Regent Office of Maluku Barat Daya Regency cq Department of Administration

Tabel 2.3 Nama-nama Camat Kisar Utara dan Jabatannya dari Tahun 2014-Sekarang
Table **Names of Kisar Utara Head and His Post From 2008-Present**

Nama Camat Name of Head	Masa Jabatan Length of Service
(1)	(2)
Drs D. B. Maromon	2014-Sekarang

Sumber : Kantor Kecamatan Kisar Utara

Source : *Kisar Utara Subdistrict Office*

<http://malukubaratdayakab.bps.go.id>

BAB

CHAPTER

KEPENDUDUKAN

POPULATION

3

<http://malukubaratdayakab.bps.go.id>

PENJELASAN TEKNIS

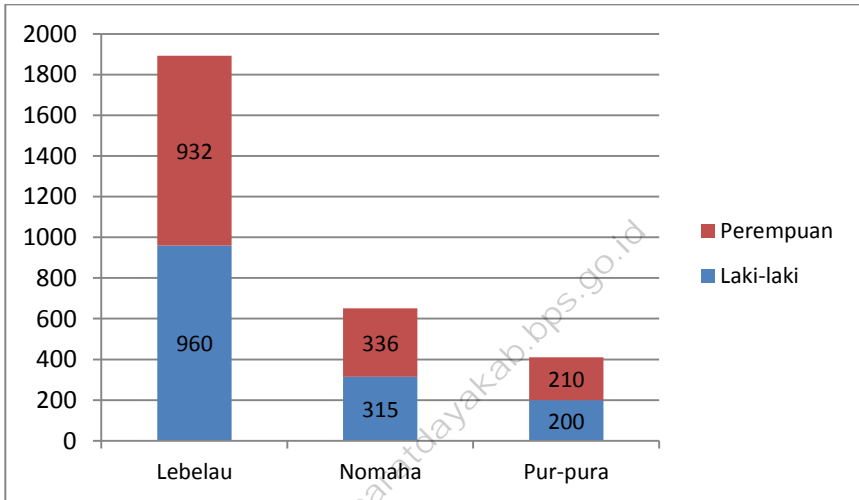
1. Dalam publikasi ini, data yang disajikan merupakan hasil proyeksi penduduk Indonesia 2010-2035. Proyeksi penduduk merupakan suatu perhitungan ilmiah yang didasarkan pada asumsi dari komponen-komponen perubahan penduduk, yaitu kelahiran, kematian, dan migrasi. Proyeksi penduduk Indonesia 2010-2035 menggunakan data dasar penduduk hasil SP2010.
2. **Rata-rata pertumbuhan penduduk** adalah angka yang menunjukkan tingkat pertumbuhan penduduk per tahun dalam jangka waktu tertentu.
3. **Kepadatan penduduk** adalah banyaknya penduduk per kilometer persegi.
4. **Rasio jenis kelamin** adalah perbandingan antara banyaknya penduduk laki-laki dengan banyaknya penduduk perempuan pada suatu daerah dan waktu tertentu. Biasanya dinyatakan dengan banyaknya penduduk laki-laki untuk 100 penduduk perempuan.

TECHNICAL NOTES

1. *The population data in this publication is the result of the Indonesia's 2010-2035 population projection. The population projection is an estimate based on demographic components, such as birth, death, and migration. Indonesia's 2010-2035 population projection used the 2010 Population Census as the base population.*
2. *The **average growth rate of population** is the annual population growth rate over a certain period.*
3. ***Population density** is the number of inhabitants per square kilometer.*
4. ***Sex ratio** is the ratio of males population to females population in a given area and time, usually expressed as the number of males for every 100 females.*

ULASAN	DESCRIPTION
<p>Jumlah penduduk Kecamatan Kisar Utara 2015 berdasarkan hasil proyeksi penduduk berjumlah sekitar 2.953 jiwa, dimana sekitar 1.475 jiwa berjenis kelamin laki-laki dan 1.478 jiwa adalah perempuan.</p>	<p><i>Population of Kisar Utara Subdistrict based on Population Projection 2015 approximately about 2.953 people, where about 1.475 men and 1.478 woman.</i></p>
<p>Pada tahun 2015 penduduk Kecamatan Kisar Utara terbanyak berada di Desa Lebelau, yaitu sebesar 1.892 jiwa dan diikuti oleh Desa Nomaha 651 jiwa. Hal ini tidak berbeda dengan kondisi di tahun sebelumnya. Sedangkan penduduk terkecil berada di Desa Pur-pura yaitu sebanyak 410 jiwa.</p>	<p><i>In 2015, from all Village in Kisar Utara Subdistrict, Lebelau Village had the highest number of population which reached 1.892 people. It was followed by Nomaha Village which reached 651 people. This condition was the same as last year. While Pur-pura had the least population which was only 410 people.</i></p>
<p>Desa dengan tingkat kepadatan penduduk tertinggi terdapat di desa Lebelau dengan jumlah 187 jiwa per km². diikuti desa Pur-pura dengan kepadatan penduduk sebesar 161 jiwa per km². selanjutnya desa Nomaha dengan jumlah kepadatan penduduk sebesar 158 jiwa per km².</p>	<p><i>The village with the highest population density in the villages Lebelau with the number of 187 people per km². followed Pur-pura village with a population density of 161 people per km². Nomaha village next to the number of population density of 158 people per km².</i></p>

Gambar 3 Jumlah Penduduk Menurut Jenis Kelamin dan Desa di Kecamatan Kisar Utara, 2015
Picture **Population by Sex and Villages in Kisar Utara Subdistrict, 2015**



Sumber : BPS Kabupaten Maluku Barat Daya

Source : BPS – Statistics of Maluku Barat Daya Regency

Tabel 3.1 Jumlah Penduduk dan Laju Pertumbuhan Penduduk Menurut Desa di Kecamatan Kisar Utara, 2010, 2014 dan 2015
Population and Population Growth Rate by Villages in Kisar Utara Subdistrict, 2010, 2014, and 2015

Desa Village	Jumlah Penduduk (ribu) Population (thousand)		
	2010	2014	2015
(1)	(2)	(3)	(4)
1 Nomaha	641	649	651
2 Pur-Pura	401	407	410
3 Lebelau	1 863	1 887	1 892
Kisar Utara	2 905	2 943	2 953

Lanjutan Table/*Continued Table 3.1*

	Desa Village	Laju Pertumbuhan Penduduk per Tahun Annual Population Growth Rate (%)	
		2010-2014	2014-2015
	(1)	(5)	(6)
1	Nomaha	1.25	0.31
2	Pur-Pura	1.50	0.74
3	Lebelau	1.29	0.26
Kisar Utara		1.31	0.34

Sumber : BPS Kabupaten Maluku Barat Daya

Source : BPS – Statistics of Maluku Barat Daya Regency

<http://malukubaratdayakab.bps.go.id>

Tabel 3.2 Jumlah Penduduk dan Rasio Jenis Kelamin Menurut Desa di Kecamatan Kisar Utara, 2015
Population and Sex Ratio by Villages in Kisar Utara Subdistrict, 2015

	Desa Village	Jenis Kelamin (ribu) Sex (thousand)			Rasio Jenis Kelamin Sex Ratio
		Laki-laki Male	Perempuan Female	Jumlah Total	
	(1)	(2)	(3)	(4)	(5)
1	Nomaha	315	336	651	94
2	Pur-Pura	200	210	410	95
3	Lebelau	960	932	1 892	103
	Kisar Utara	1 475	1 478	2 953	100

Sumber : BPS Kabupaten Maluku Barat Daya

Source : BPS – Statistics of Maluku Barat Daya Regency

Tabel 3.3 Distribusi dan Kepadatan Penduduk Menurut Desa di Kecamatan Kisar Utara, 2015
Population Distribution and Density by Villages in Kisar Utara Subdistrict, 2015

	Desa Village	Persentase Penduduk Percentage of Total Population	Kepadatan Penduduk per km² Population Density per sq.km
	(1)	(2)	(3)
1	Nomaha	22.05	158
2	Pur-Pura	13.88	161
3	Lebelau	64.07	187
	Kisar Utara	100.00	176

Sumber : BPS Kabupaten Maluku Barat Daya

Source : BPS – Statistics of Maluku Barat Daya Regency

Tabel 3.4 Jumlah Penduduk Menurut Kelompok Umur dan Jenis Kelamin di Kecamatan Kisar Utara, 2015
Table Population by Age Group and Sex in Kisar Utara Subdistrict, 2015

Kelompok Umur <i>Age Group</i>	Jenis Kelamin/Sex		
	Laki-Laki <i>Male</i>	Perempuan <i>Female</i>	Jumlah <i>Total</i>
(1)	(2)	(3)	(4)
0-4	194	197	391
5-9	172	169	341
10-14	165	152	317
15-19	168	154	322
20-24	110	101	211
25-29	137	95	232
30-34	93	87	180
35-39	60	66	126
40-44	69	69	138
45-49	53	72	125
50-54	74	85	159
55-59	69	50	119
60-64	44	46	90
65+	67	135	202
Jumlah/Total	1 475	1 478	2 953

Sumber : BPS Kabupaten Maluku Barat Daya

Source : BPS – Statistics of Maluku Barat Daya Regency

BAB

CHAPTER

SOSIAL

SOCIAL

4

<http://malukubaratobaikab.go.id>

PENJELASAN TEKNIS

TECHNICAL NOTES

1. **Tidak/belum pernah sekolah** adalah mereka yang tidak pernah atau belum pernah terdaftar dan tidak pernah atau belum pernah aktif mengikuti pendidikan di suatu jenjang pendidikan formal. Termasuk juga yang tamat/belum tamat taman kanak-kanak tetapi tidak melanjutkan ke sekolah dasar.
 2. **Masih bersekolah** adalah mereka yang terdaftar dan aktif mengikuti pendidikan formal dan nonformal (Paket A,B, atau C), baik pendidikan dasar, menengah maupun pendidikan tinggi. Bagi mahasiswa yang sedang cuti dianggap masih bersekolah.
 3. **Tidak bersekolah lagi** adalah mereka yang pernah terdaftar dan aktif mengikuti pendidikan di suatu jenjang pendidikan formal dan nonformal (Paket A,B, atau C) tetapi pada saat pencacahan tidak lagi terdaftar dan tidak aktif mengikuti pendidikan.
 4. **Rumah Sakit** adalah tempat pemeriksaan dan perawatan kesehatan, biasanya berada dibawah pengawasan dokter/tenaga medis, yang melayani penderita yang sakit
1. **Not/never attending school** is someone who has never been registered in a formal education, such as primary, secondary, and tertiary education. Those who just completed kindergarten are considered s never attended school.
 2. **Attending school** is someone who is currently attending primary, secondary, or tertiary education, including package A, package B, or package C. College student who postpones his/her study is considered as attending school.
 3. **Not attending school anymore** is someone who had enrolled and participated in formal and non-formal education in the past including package A, package B, or package C, but currently does not attend school.
 4. **Hospital** is a place for health check, usually controlled/supervised by doctors/medical personnel to serve the ill patients to get outpatient or inpatient treatment sevicees.

untuk berobat jalan atau rawat inap.

5. **Puskesmas** (Pusat Kesehatan Masyarakat) adalah unit pelaksana teknis dinas kesehatan kabupaten/kota yang mempunyai fungsi utama sebagai penyelenggara pelayanan kesehatan tingkat pertama. Wilayah kerja puskesmas maksimal adalah satu kecamatan dan untuk dapat menjangkau wilayah kerjanya, puskesmas mempunyai jaringan pelayanan yang meliputi unit Puskesmas Pembantu (Pustu), unit Puskesmas Keliling (Puskel), dan unit bidan desa/komunitas.
5. **Public Health Center** is technical implementation unit of regency health department that have the primary function as a first-level health care providers. The working area standard of public health center is one district and to reach their working areas, public health centers have a service network covering subsidiary of public health center, mobile public health center units, and midwife units.

ULASAN**DESCRIPTION**

Salah satu indikator untuk melihat keberhasilan pembangunan sumber daya manusia adalah melalui sektor pendidikan. Sektor pendidikan yang berkualitas harus didukung dengan sarana dan prasarana yang baik. Jumlah Sekolah Dasar (SD) 4 buah, Sekolah Menengah Pertama (SMP) 2 buah dan Sekolah Menengah Kejuruan (SMK) 1 buah.

One of indicator to see efficacy human resource development is through education sector. The qualified education sector must be supported by good physical building. Number of Primary School (SD) 4 pieces, Junior High School (SMP) 2 pieces, High School (SMA) 2 pieces and Vocational High School (SMK) 1 piece.

Rasio Murid Terhadap Guru untuk jenjang Pendidikan Sekolah Dasar yaitu 17 yang artinya 1 orang guru dapat menangani 17 murid. Untuk jenjang pendidikan SMP, rasio murid terhadap guru 14 sedangkan SMK sebesar 6.

Against Pupil Teacher Ratios for Primary School level is 17, which means one person can handle 17 student teachers. For Junior High School, student-teacher ratio of 14 while SMK at 6.

Pembangunan bidang kesehatan bertujuan agar semua lapisan masyarakat dapat memperoleh pelayanan kesehatan secara mudah, merata dan murah. Pembangunan kesehatan harus selalu dilakukan mengingat jumlah penduduk yang selalu bertambah dari tahun ke tahun.

Development of health sector is aimed at improving health condition of the society by providing health facility with easier, convenient and cheaper access. The health development will be continuously improved is the number of population will always increase.

Upaya pemerintah untuk meningkatkan derajat dan status kesehatan penduduk dilakukan antara lain dengan meningkatkan fasilitas dan sarana kesehatan.

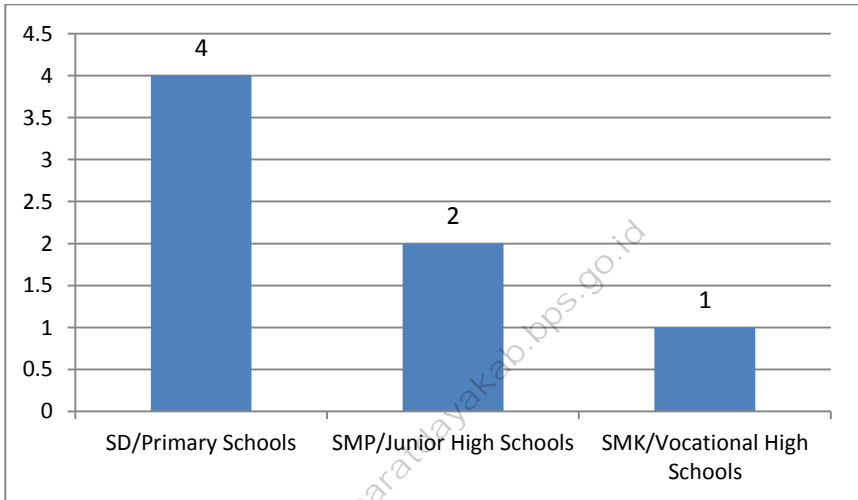
In line with government policies imposed on other sector as an effort to increase health quality to society and number of medical personnel.

Puskesmas merupakan salah satu prasarana kesehatan paling vital di Kecamatan Kisar Utara, yang menurut laporan Dinas Kesehatan Kabupaten Maluku Barat Daya pada tahun 2015 tercatat sebanyak 1 unit dan Posyandu 5 unit.

Community Health Centres is one of the most vital health infrastructure in Kisar Utara Subdistrict, which according to the Health Department report Maluku Barat Daya Regency in 2015, there were 1 unit and 5 units IHC.

<http://malukubaratdayakab.bps.go.id>

Gambar 4 Jumlah Sekolah Menurut Jenjang Pendidikan di Kecamatan Kisar Utara, 2015
Picture Number of Schools by Level of Education in the District of Kisar Utara, 2015



Sumber : Dinas Pendidikan, Pemuda dan Olahraga Kabupaten Maluku Barat Daya
Source : Office of Education, Youth and Sports Service of Maluku Barat Daya Regency

Tabel 4.1 Jumlah Sekolah, Murid, Guru, dan Rasio Murid-Guru Sekolah Dasar (SD) Menurut Desa di Kecamatan Kisar Utara, 2015
Number of Schools, Pupils, Teachers, and School-Teacher Ratio of Primary Schools by Villages in Kisar Utara Subdistrict, 2015

	Desa Village	Sekolah Schools	Murid Pupils	Guru Teachers	Rasio Murid-Guru Pupil-Teacher Ratio
	(1)	(2)	(3)	(4)	(5)
1	Nomaha	1	123	5	25
2	Pur-Pura	1	91	6	15
3	Lebelau	2	324	20	16
	Kisar Utara	4	538	31	17

Sumber : Dinas Pendidikan, Pemuda dan Olahraga Kabupaten Maluku Barat Daya

Source : Office of Education, Youth and Sports Service of Maluku Barat Daya Regency

Tabel 4.2 Jumlah Sekolah, Murid, Guru, dan Rasio Murid-Guru Sekolah Menengah Pertama Menurut Desa di Kecamatan Kisar Utara, 2015
Number of Schools, Pupils, Teachers, and School-Teacher Ratio of Junior High Schools by Villages in Kisar Utara Subdistrict, 2015

	Desa Village	Sekolah Schools	Murid Pupils	Guru Teachers	Rasio Murid-Guru Pupil-Teacher Ratio
	(1)	(2)	(3)	(4)	(5)
1	Nomaha	1	123	10	12
2	Pur-Pura	-	-	-	-
3	Lebelau	1	124	8	15
	Kisar Utara	2	247	18	14

Sumber : Dinas Pendidikan, Pemuda dan Olahraga Kabupaten Maluku Barat Daya

Source : Office of Education, Youth and Sports Service of Maluku Barat Daya Regency

Tabel 4.3 Jumlah Sekolah, Murid, Guru, dan Rasio Murid-Guru Sekolah Menengah Kejuruan di Kecamatan Kisar Utara, 2015
Number of Schools, Pupils, Teachers, and School-Teacher Ratio of Vocational High Schools in Kisar Utara Subdistrict, 2015

	Desa Village	Sekolah Schools	Murid Pupils	Guru Teachers	Rasio Murid- Guru Pupil- Teacher Ratio
	(1)	(2)	(3)	(4)	(5)
1	Nomaha	-	-	-	-
2	Pur-Pura	-	-	-	-
3	Lebelau	1	65	10	6
	Kisar Utara	1	65	10	6

Sumber : Dinas Pendidikan, Pemuda dan Olahraga Kabupaten Maluku Barat Daya
 Source : Office of Education Youth and Sport Service of Maluku Barat Daya Regency

Tabel 4.4 Jumlah Fasilitas Kesehatan di Kecamatan Kisar Utara, 2015
Table Number of Health Facilities in Kisar Utara Subdistrict, 2015

Tahun Year	Rumah Sakit Hospital	Rumah Bersalin Maternity Hospital	Puskesmas Public Health Center	Posyandu Maternal & Child Health Center
(1)	(2)	(3)	(4)	(5)
2015	-	-	1	5

Sumber : Dinas Kesehatan Kabupaten Maluku Barat Daya

Source : Health Office of Maluku Barat Daya Regency

<http://malukubaratdayakab.bps.go.id>

Tabel 4.5 Jumlah Tenaga Kesehatan di Kecamatan Kisar Utara, 2015
Table Number of Health Personnel in Kisar Utara Subdistrict, 2015

Tahun Year	Tenaga Kesehatan Health Personnel		
	Tenaga Medis Medical Personnel	Tenaga Keperawatan Nursing Personnel	Tenaga Kebidanan Midwifery Personnel
(1)	(2)	(3)	(4)
2015	-	5	3

Lanjutan Tabel/Continued Table 4.5

Tahun Year	Tenaga Kesehatan Health Personnel	
	Tenaga Kefarmasian Pharmacy Personnel	Tenaga Kesehatan Lainnya Other Health Personnel
(1)	(5)	(6)
2015	-	1

Sumber : Dinas Kesehatan Kabupaten Maluku Barat Daya

Source : Health Office of Maluku Barat Daya Regency

Tabel 4.6 Jumlah Kasus HIV/AIDS, IMS, DBD, Diare, TB, dan Malaria di Kecamatan Kisar Utara, 2015
Table *Number of Cases of HIV/AIDS, Sexually Transmitted Infection, Dengue Fever, Diarhea, Tuberculosis (TB) and Malaria in Kisar Utara Subdistrict, 2015*

Tahun <i>Year</i>	HIV/AIDS <i>HIV/AIDS</i>	IMS <i>Sexually Transmitted Infection</i>	DBD <i>Dengue Fever</i>
(1)	(2)	(3)	(4)
2015	-	-	-

Lanjutan Tabel/Continued Table 4.6

Tahun <i>Year</i>	Diare <i>Diarhea</i>	TB <i>Tuberculosis</i>	Malaria <i>Malaria</i>
(1)	(5)	(6)	(7)
2015	-	-	2

Sumber : Dinas Kesehatan Kabupaten Maluku Barat Daya

Source : Health Office of Maluku Barat Daya Regency

Tabel 4.7 Jumlah Penduduk Agama yang Dianut di Kecamatan Kisar Utara, 2015
Table Population by Religion in Kisar Utara Subdistrict, 2015

Tahun Year	Islam Islam	Protestan Christian	Katholik Catholic	Hindu Hindu	Budha Buddha	Lainnya Other
(1)	(2)	(3)	(4)	(5)	(6)	(7)
2015	14	3 247	8	1	-	-

Sumber : Dinas Kependudukan dan Catatan Sipil Kabupaten Maluku Barat Daya
 Source : Demography and Civil Notes Office of Maluku Barat Daya Regency

Tabel 4.8 Jumlah Tempat Peribadatan di Kecamatan Kisar Utara, 2015
Table Number of Worship Facilities in Kisar Utara Subdistrict, 2015

Tahun Year	Masjid Mosque	Mushola Mushola	Gereja Protestan Christian Church	Gereja Katholik Catholic Church	Pura Temple	Vihara Vihara
(1)	(2)	(3)	(4)	(5)	(6)	(7)
2015	-	-	8	-	-	-

Sumber : Bagian Administrasi Kesejahteraan Rakyat dan Kemasyarakatan Sekretariat Daerah Kabupaten Maluku Barat Daya
 Source : Department of Administration People Welfare and Sociological The Regional Secretariat Maluku Barat Daya Regency

BAB

CHAPTER

PERTANIAN

AGRICULTURE

5

<http://malukubarakotajarak.bps.go.id>

PENJELASAN TEKNIS**TECHNICAL NOTES**

- | | |
|--|--|
| <p>1. Data pertanian dikumpulkan oleh Dinas Pertanian dan Peternakan, Dinas Kelautan dan Perikanan, dan Dinas Kehutanan dan Perkebunan.</p> | <p>1. <i>Agriculture data collected by Department of Agriculture and Husbandry, Department of Marines and Fishery, Department of Forestry and Plantation</i></p> |
| <p>2. Luas Panen adalah luas tanaman pangan, sayuran, buah-buahan, biofarmaka, dan tanaman hias yang diambil hasilnya/dipanen pada periode pelaporan</p> | <p>2. Harvested area is area which crops, vegetables, fruit, medicinal and ornamental plant of crop harvested during the period of report</p> |
| <p>3. Produksi adalah hasil menurut bentuk produk dari setiap tanaman pangan, sayuran, buah-buahan, biofarmaka dan tanaman hias yang diambil berdasarkan luas yang dipanen/tanaman yang menghasilkan pada bulan/triwulan laporan.</p> | <p>3. Production is the standard production quantity form of crops, vegetable, fruit, medicinal and ornamental plant based on harvested area/the number of production plants reported monthly/quarterly</p> |

ULASAN**DESCRIPTION**

Tanaman pangan yang paling banyak dibudidayakan adalah jagung. Komoditas peternakan yang menjadi salah satu identitas Kecamatan Kisar Utara adalah domba. Pada tahun 2015, populasi domba sebesar 5.097 ekor.

The most crops were planted is maize. One of livestock identity commodities in Kisar Utara Subdistrict is sheep. In 2015, population of sheep was 5.097.

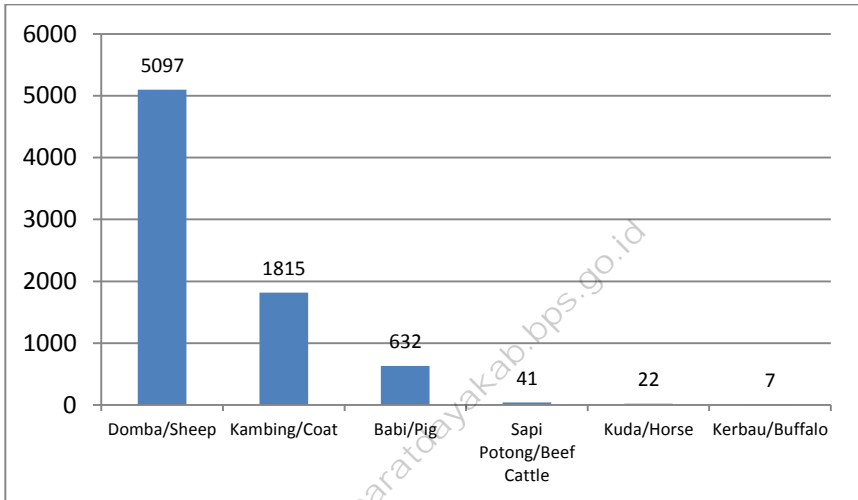
Terdapat 2 jenis unggas di Kecamatan Kisar Utara pada tahun 2015 dengan populasi terbesar yakni Ayam Kampung sebanyak 1.752 ekor dan itik/itik manila sebanyak 268 ekor.

There are 2 types of poultry in the district of Kisar Utara Subdistrict in 2015 with the largest population of Native Chicken as many as 1.752 tails and duck / muscovy duck many as 268 birds.

Domba merupakan ternak yang sering dipotong di Kecamatan Kisar Utara pada tahun 2015. Hal ini dapat dilihat dengan jumlah pemotongan ternak yang terjadi di Kecamatan Kisar Utara, dimana domba menempati urutan pertama sebanyak 1.171 ekor diikuti kambing sebanyak 417 ekor. Sedangkan sapi potong merupakan ternak yang paling sedikit dipotong, yakni 5 ekor.

Sheep are animals that are often cut in Kisar Utara Subdistrict in 2015. This can be seen by the number of slaughter cattle occurred in Kisar Utara Subdistrict, where sheep took first place as many as 1.171 head followed by goats as many as 417 birds. While the beef is the most cattle slightly cut, the 5 animals.

Gambar 5 Populasi Ternak Menurut Jenis Ternak di Kecamatan Kisar Utara (ekor), 2015
Picture *Livestock Population by Kind of Livestock in Kisar Utara Subdistrict (tail), 2015*



Sumber : Dinas Pertanian dan Peternakan Kabupaten Maluku Barat Daya

Source : *Department of Agriculture and Husbandry of Maluku Barat Daya Regency*

Tabel 5.1 Luas Panen Tanaman Pangan di Kecamatan Kisar Utara (hektar), 2015
Number of Eligible Couples and Family Planning Harvested Area of Food Crops in Kisar Utara Subdistrict(hectare), 2015

Jenis Tanaman <i>Kind of Crops</i>	Luas Panen <i>Harvested Area</i>
(1)	(2)
Jagung/ <i>Maize</i>	50
Kedelai/ <i>Soybean</i>	-
Kacang Tanah/ <i>Peanut</i>	5
Kacang Hijau/ <i>Mungbean</i>	20
Ubi Kayu/ <i>Cassava</i>	20
Ubi Jalar/ <i>Sweet Potato</i>	6

Sumber : Dinas Pertanian dan Peternakan Kabupaten Maluku Barat Daya

Source : Department of Agriculture and Husbandry of Maluku Barat Daya Regency

Tabel 5.2 Luas dan Produksi Tanaman Perkebunan Menurut Jenis Tanaman di Kecamatan Kisar Utara, 2015
Area and Production Planted of Estate Crops by Kind of Crop in Kisar Utara Subdistrict, 2015

Jenis Tanaman <i>Kind of Crops</i>	Luas Tanaman (hektar) <i>Planted Area (hectare)</i>	Produksi (ton) <i>Production (ton)</i>
(1)	(2)	(3)
Kelapa/ <i>Coconut</i>	24,00	20,00
Jambu Mete/ <i>Cashew</i>	328,00	50,00

Sumber : Dinas Kehutanan dan Perkebunan Kabupaten Maluku Barat Daya

Source : *Department of Forestry and Plantation of Maluku Barat Daya Regency*

Tabel 5.3 Populasi Ternak Menurut Jenis Ternak di Kecamatan Kisar Utara (ekor), 2015
Table *Livestock Population by Kind of Livestock in Kisar Utara Subdistrict (tail), 2015*

Jenis Ternak <i>Kind of Livestocks</i>	Populasi <i>Population</i>
(1)	(2)
Sapi Potong/ <i>Beef Cattle</i>	41
Kerbau/ <i>Buffalo</i>	7
Kuda/ <i>Horse</i>	22
Kambing/ <i>Goat</i>	1 815
Domba/ <i>Sheep</i>	5 097
Babi/ <i>Pig</i>	632

Sumber : Dinas Pertanian dan Peternakan Kabupaten Maluku Barat Daya

Source : *Department of Agriculture and Husbandry of Maluku Barat Daya Regency*

Tabel 5.4 Populasi Unggas menurut Jenis Unggas di Kecamatan Kisar Utara (ekor), 2015
Poultry Population by Kind of Poultry in Kisar Utara Subdistrict (tail), 2015

Jenis Unggas		Populasi
<i>Kind of Poultry</i>		<i>Population</i>
(1)		(2)
1	Ayam Kampung/ <i>Native Chicken</i>	1 752
2	Ayam Petelur/ <i>Layer</i>	-
3	Ayam Pedaging/ <i>Broiler</i>	-
4	Itik/Itik Manila/ <i>Duck/Muscovy Duck</i>	268

Sumber : Dinas Pertanian dan Peternakan Kabupaten Maluku Barat Daya

Source : *Department of Agriculture and Husbandry of Maluku Barat Daya Regency*

Tabel 5.5 Jumlah Ternak yang Dipotong Menurut Jenis Ternak di Kecamatan Kisar Utara (ekor), 2015
Livestock Slaughtered by Kind of Livestock in Kisar Utara Subdistrict (tail), 2015

Jenis Ternak <i>Kind of Livestock</i>		Jumlah Ternak yang dipotong <i>Livestock Slaughtered</i>
(1)		(2)
1	Sapi Potong/ <i>Beef Cattle</i>	5
2	Kerbau/ <i>Buffalo</i>	-
3	Kuda/ <i>Horse</i>	-
4	Kambing/ <i>Goat</i>	417
5	Domba/ <i>Sheep</i>	1 171
6	Babi/ <i>Pig</i>	67

Sumber : Dinas Pertanian dan Peternakan Kabupaten Maluku Barat Daya

Source : *Department of Agriculture and Husbandry of Maluku Barat Daya Regency*

Tabel 5.6 Jumlah Perahu/Kapal di Kecamatan Kisar Utara, 2015
Table Number of Fishing Boats in Kisar Utara Subdistrict, 2015

Tahun Year	Perahu Tanpa Motor Nonpowered Boat	Perahu Tanpa Motor Tempel Outboard Motorboat	Kapal Motor Inboard Motorboat
(1)	(2)	(3)	(4)
2015	100	21	2

Sumber : Dinas Kelautan dan Perikanan Kabupaten Maluku Barat Daya

Source : Department of Marines and Fishery of Maluku Barat Daya Regency

<http://malukubaratdayakab.bps.go.id>

BAB

CHAPTER

PERDAGANGAN
TRADE

6

<http://malukubaratdayakampus.go.id>

PENJELASAN TEKNIS

1. **Perdagangan** adalah kegiatan tukar menukar barang atau jasa atau keduanya yang berdasarkan kesepakatan bersama bukan pemaksaan.
2. Menurut data yang dihimpun dari dinas perindustrian dan perdagangan kabupaten Maluku Barat daya, hanya terdapat 1 pedagang menengah di Kecamatan Kisar Utara pada tahun 2015.

TECHNICAL NOTES

1. **Trade** is the activity of exchange of goods or services or both are based on mutual agreement not coercion.
2. According to data gathered from the Department of Industry and Commerce Maluku Barat Daya Regency, there is only one Medium Trader in Kisar Utara Subdistrict at 2015.

<http://malukubaratdayakab.bps.go.id>

Tabel 6.1 Jumlah Pedagang di Kecamatan Kisar Utara, 2015
Table Number of Merchants in Kisar Utara Subdistrict, 2015

Tahun Year	Pedagang Besar Wholesaler	Pedagang Menengah Medium Trader	Pedagang Kecil Small Trader
(1)	(2)	(3)	(4)
2015	-	1	-

Sumber : Dinas Perindustrian dan Perdagangan Kabupaten Maluku Barat Daya

Source : Department of Industry and Trade of Maluku Barat Daya Regency

<http://malukubaratdayakab.bps.go.id>

BAB

CHAPTER

TRANSPORTASI
TRANSPORTATION

7

<http://malukubaratdayak.go.id>

PNJELASAN TEKNIS

1. **Jalan** adalah prasarana transportasi darat yang meliputi segala bagian jalan, termasuk bangunan pelengkap dan perlengkapannya yang diperuntukkan bagi lalu lintas, yang berada pada permukaan tanah, di atas permukaan tanah, di bawah permukaan tanah dan/atau air, serta di atas permukaan air, kecuali jalan kereta api, jalan lori, dan jalan kabel.
2. Jalan nasional merupakan jalan arteri dan jalan kolektor dalam sistem jaringan jalan primer yang menghubungkan antar ibukota provinsi, dan jalan strategis nasional, serta jalan tol.
3. Jalan provinsi merupakan jalan kolektor dalam sistem jaringan primer yang menghubungkan ibukota provinsi dengan ibukota kabupaten/kota, atau antar ibukota kabupaten/kota, dan jalan strategis provinsi.
4. Jalan kabupaten merupakan jalan lokal dalam sistem jaringan jalan primer yang tidak termasuk dalam jalan nasional dan jalan provinsi, yang menghubungkan ibukota kabupaten dengan ibukota kecamatan, antaribukota kecamatan, ibukota kabupaten

TECHNICAL NOTES

1. *The road is a land transport infrastructure covering all parts of the road, including complementary buildings and equipment intended for traffic, which is at ground level, above ground, below ground and / or water, as well as on the surface of the water, except railways, road trucks, and street wires.*
2. *The national road is an arterial and collector roads in the primary road network system that connects the provincial capital, and the national strategic roads, and toll roads.*
3. *The provincial road is a collector road in the primary network system that connects the provincial capital with the capital district / town, or across the capital district / city and provincial strategic roads.*
4. *District roads are local roads in the primary road network system which is not included in the national and provincial road, which connects the capital of the district with the capital district, antaribukota districts, the district capital to the center of local*

dengan pusat kegiatan lokal, antarpusat kegiatan lokal, serta jalan umum dalam sistem jaringan jalan sekunder dalam wilayah kabupaten, dan jalan strategis kabupaten.

activity, antarpusat local activities, as well as public roads in the network system secondary roads in the district, and the district strategic.

<http://malukubaratdayakab.bps.go.id>

ULASAN	DESCRIPTION
<p>Berdasarkan data dinas pekerjaan umum kabupaten Maluku Barat Daya, pada tahun 2015 prasarana transportasi darat yang ada di kecamatan Kisar Utara yaitu jalan telah mencapai 22,71 km dengan jenis permukaan jalan yang diaspal sebesar 20,42 km, jalan dengan jenis urpil sepanjang 1,49 km. Sedangkan jalan dengan jenis permukaan tanah adalah 0,80 km.</p>	<p><i>Based on data from the public works department of Maluku Barat Daya Regency, in 2015 land transport infrastructure in Kisar Utara Subdistrict that road has reached 22,71 km by paved road surface types for 20,42 km, the road with all kinds not paved 1,49 km. While the road to the type of ground surface is 0,80 km.</i></p>
<p>Kondisi jalan di kecamatan Kisar Utara sepenuhnya dalam keadaan baik. Dimana sekitar 6% dalam keadaan sedang.</p>	<p><i>Condition of roads in Kisar Utara Subdistrict entirely in good condition. Of which approximately 6% in a state of being.</i></p>
<p>Jumlah Kendaraan dinominasi kendaraan roda dua sebanyak 65 sepeda motor. Diikuti dengan mobil penumpang yang berjumlah 5 buah. Untuk jenis kendaraan roda empat lainnya yakni Bus berjumlah 1 buah dan Truk berjumlah 5 buah.</p>	<p><i>Total two-wheeler vehicles nominated as many as 65 motorcycles. Followed by passenger cars amounted to 5 unit. For other types of four-wheeled vehicles that Bus number 1 unit and Trucks amounted to 5 unit.</i></p>

Tabel 7.1 Panjang Jalan Menurut Pemerintahan yang Berwenang Mengelolanya di Kecamatan Kisar Utara (km), 2015
Length of Roads by Level of Government Authority in Kisar Utara Subdistrict (km), 2015

Tahun Year	Pemerintahan yang Berwenang Mengelola Level of Government Authority
	Kabupaten/Kota Regency/City
(1)	(2)
2015	22.71

Sumber : Dinas Pekerjaan Umum Kabupaten Maluku Barat Daya

Source : *Public Works Service of Maluku Barat Daya Regency*

Tabel 7.2 Panjang Jalan Menurut Jenis Permukaan Jalan di Kecamatan Kisar Utara (km), 2015
Length of Roads by Type of Road Surface in Kisar Utara Subdistrict (km), 2015

Tahun Year	Jenis Permukaan Jalan/Type of Road Surface			
	Aspal Pavement	Urpil Not Paved	Tanah Dirt Road	Jumlah Total
(1)	(2)	(3)	(4)	(5)
2015	20.42	1.49	0.80	22.71

Sumber : Dinas Pekerjaan Umum Kabupaten Maluku Barat Daya

Source : Public Works Service of Maluku Barat Daya Regency

Tabel 7.3 Panjang Jalan Menurut Kondisi Jalan di Kecamatan Kisar Utara (km), 2015
Length of Roads by Road Condition in Kisar Utara Subdistrict (km), 2015

Tahun Year	Kondisi Jalan/Road Condition			
	Baik Good	Sedang Moderate	Rusak Damaged	Rusak Berat Severely Damaged
(1)	(2)	(3)	(4)	(5)
2015	21.41	1.29	-	-

Sumber : Dinas Pekerjaan Umum Kabupaten Maluku Barat Daya

Source : Public Works Service of Maluku Barat Daya Regency

Tabel 7.4 Jumlah Kendaraan Bermotor Menurut Jenis Kendaraan di Kecamatan Kisar Utara, 2015
Number of Motor Vehicles by Type of Vehicle in Kisar Utara Subdistrict, 2015

Tahun Year	Jenis Kendaraan/Type of Vehicle			
	Mobil Penumpang Passenger Cars	Bus Buses	Truk Trucks	Sepeda Motor Motorcycles
(1)	(2)	(3)	(4)	(5)
2015	5	1	5	65

Sumber : Dinas Perhubungan, Komunikasi dan Informatika Kabupaten Maluku Barat Daya

Source : Transportation, Communication and Information Office of Maluku Barat Daya Regency

DATA

MENCERDASKAN BANGSA

Enlighten The Nation

