



110201.62.11.021

Rungan Hulu Dalam Angka 2012



*Badan Pusat Statistik
Kabupaten Gunung Mas*

*RUNGAN HULU
DALAM ANGKA
2012*

<https://gumacip.ips.uoi.ac.id>

RUNGAN HULU DALAM ANGKA 2011

No Publikasi : 62011.1211
Katalog BPS : 110201.62.11.021

Ukuran Buku : 16x21,5 cm
Jumlah Halaman : ix+36 Halaman

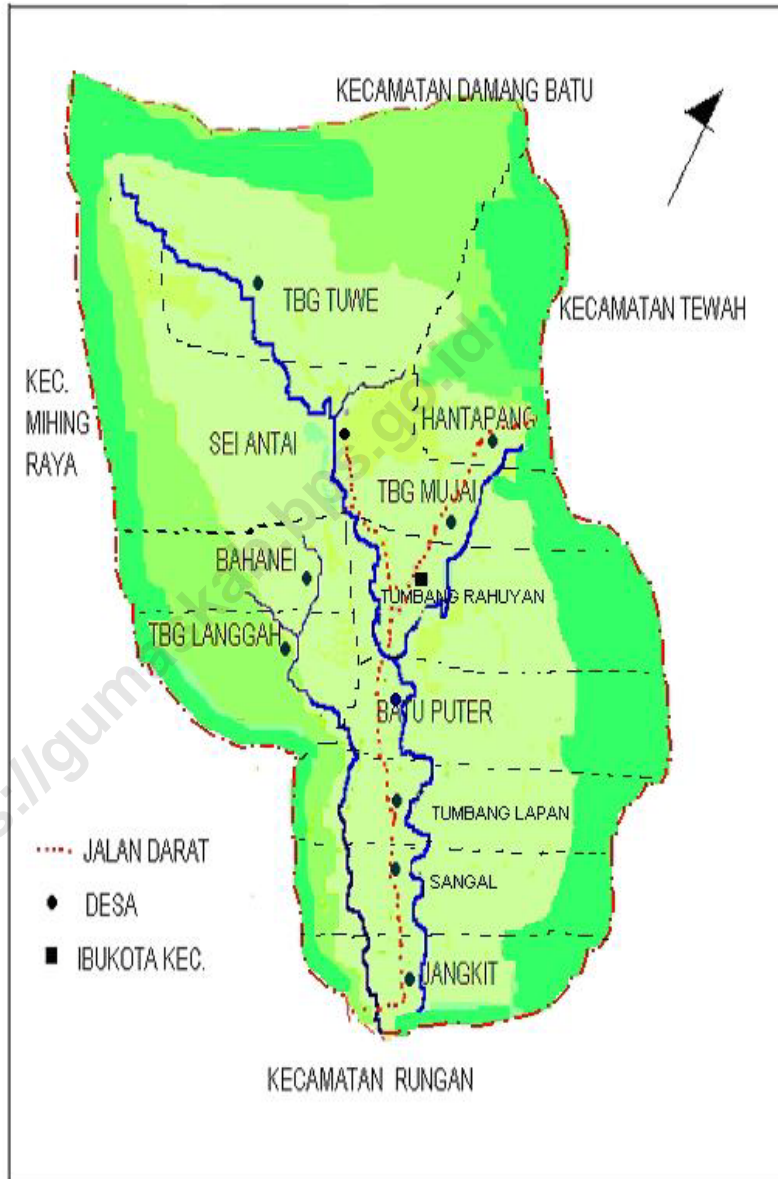
Naskah :
Koordinator Statistik Kecamatan Rungan Hulu
Badan Pusat Statistik Kabupaten Gunung Mas

Gambar Kulit :
Seksi Integrasi Pengolahan Data Statistik
Badan Pusat Statistik Kabupaten Gunung Mas

Diterbitkan Oleh :
Badan Pusat Statistik Kabupaten Gunung Mas

“Boleh Dikutip Dengan Menyebutkan Sumbernya”

PETA WILAYAH KECAMATAN RUNGAN HULU



KATA PENGANTAR

Puji syukur kami panjatkan kepada Tuhan Yang Maha Esa, di mana Buku Publikasi “*Rungan Hulu dalam Angka 2012*” ini dapat diterbitkan, dalam rangka memenuhi kebutuhan bagi pemakai data, baik pemerintah maupun swasta dan atau masyarakat lainnya.

Data yang disajikan dalam bentuk tabel memuat keterangan nama desa/kelurahan, kependudukan, pendidikan, kesehatan, sosial budaya, perekonomian, perhubungan dan komunikasi dan pertanian, di mana semuanya akan menggambarkan ragam potensi yang ada di masing-masing desa/kelurahan yang ada di wilayah Kecamatan Rungan Hulu .

Oleh sebab itu, dalam penyusunan perencanaan proyek pembangunan baik pembangunan nasional maupun pembangunan regional harus didahului dengan kajian yang cermat dan mendalam dari berbagai aspek. Untuk hal tersebut sangat diperlukan adanya informasi data yang akurat dan relevan.

Maka dengan terbitnya buku “*Rungan Hulu dalam Angka 2012*” ini tentunya akan sangat membantu para pelaku pembangunan di wilayah Kecamatan Rungan Hulu khususnya dan Kabupaten Gunung Mas umumnya, baik selaku perencana, pelaksana, maupun pengawas pembangunan sebagai bahan evaluasi sesuai dengan tingkat perkembangan yang ada.

Kepada semua pihak, baik dinas/instansi, Kepala Desa/Lurah yang telah memberikan bantuan berupa data dan informasi sehingga terbitnya buku “*Rungan Hulu dalam Angka 2012*” ini, disampaikan ucapan terima kasih, semoga kerja sama yang baik ini kita bina terus untuk masa-masa yang akan datang.

Akhirnya saran dan pendapat demi sempurnanya buku publikasi ini, untuk penerbitan yang akan datang kami sambut dengan senang hati

Tumbang Rahuyan, September 2012
KSK. Rungan Hulu

KRISINTUN
NIP. 19600525 198302 1 002

DAFTAR ISI

Peta Wilayah Kecamatan Rungan Hulu.....	iii
Kata Pengantar	iv
Daftar Isi	v
Daftar Tabel.....	vi
Daftar Gambar.....	ix
BAB I GEOGRAFI	1
BAB II PEMERINTAHAN.....	5
BAB III PENDUDUK.....	8
BAB IV PENDIDIKAN	20
BAB V KESEHATAN	24
BAB VI PEREKONOMIAN	27
BAB VII AGAMA	30
BAB VIII PERTANIAN	27

DAFTAR TABEL

Nomor Tabel	Judul	Halaman
BAB I GEOGRAFI		
1.1.	Luas Wilayah Kecamatan Menurut Desa/Kelurahan (Km ²)	2
1.2.	Luas Wilayah Menurut Jenis Penggunaan Tanah Per Desa/Kelurahan (Km ²)	3
1.3.	Ketinggian Permukaan Laut Dan Persentase Tingkat Kemiringan Menurut Desa	4
BAB II PEMERINTAHAN		
2.1.	Desa/Kelurahan Menurut Kategori Keadaan Tahun 2011	5
2.2.	Banyaknya Aparat Pemerintah Desa/Kelurahan Menurut Desa/Kelurahan Tahun 2011	6
BAB III PENDUDUK		
3.1.	Jumlah Penduduk Dan Kepadatannya Menurut Desa Tahun 2011	10
3.2.	Banyaknya Rumah Tangga Dan Rata-Rata Penduduk Per Rumah Tangga Per Desa Tahun 2011	11
3.3.	Banyaknya Penduduk Menurut Jenis Kelamin Dan Sex Ratio Per Desa Tahun 2011	12
3.4.	Banyaknya Penduduk Menurut Kewarganegaraan Per Desa Tahun 2011	13
3.5.	Jumlah Penduduk Menurut Umur Dan Jenis Kelamin Tahun 2011	14
3.6.	Jumlah Penduduk Menurut Umur Dan Jenis Kelamin Tahun 2011	15
3.7.	Angka & Tingkat Pertumbuhan Penduduk Tahun 2010 – 2011 Menurut Desa	18

BAB IV PENDIDIKAN

4.1.	Jumlah Sekolah TK, Kelas, Murid Dan Guru Menurut Desa Tahun 2011	19
4.2.	Banyaknya SD, Kelas, Murid Dan Guru Menurut Desa Tahun 2011	20
4.3.	Banyaknya SLTP, Kelas, Murid Dan Guru Menurut Desa Tahun 2011	21
4.4.	Banyaknya SMK, Kelas, Murid dan Guru Menurut Desa/Kelurahan Tahun 2011	22

BAB V KESEHATAN

5.1.	Jumlah Sarana Kesehatan Dan Tenaga Kesehatan Menurut Desa Tahun 2011	23
5.2.	Jumlah Klinik KB, Posyandu, Kader KB Menurut Desa Tahun 2011	24
5.3.	Jumlah Peserta Akseptor KB Menurut Jenis kontrasepsi Yang Digunakan Tahun 2011	25

BAB VI PEREKONOMIAN

6.1.	Banyaknya Koperasi Unit Desa (KUD) Dan Koperasi Non KUD Menurut Desa Tahun 2012	26
6.2.	Jumlah Sarana Perekonomian Menurut Desa/Kelurahan Tahun 2012	27
6.3.	Jumlah Kantor Pos/Pos Pembantu, dan Rumah Pos Menurut Desa/Kelurahan Tahun 2011	28
6.4.	Persentase dan Jumlah Rumah Tangga Menurut Fasilitas Penerangan yang Didapat Tahun 2011	29

BAB VII AGAMA

7.1.	Banyaknya Tempat Ibadah Menurut Desa Tahun 2012	30
7.2.	Persentase Banyaknya Pemeluk Agama Dirinci Menurut Desa / Kelurahan Tahun 2012	31

BAB VIII PERTANIAN

- | | | |
|------|---|----|
| 8.1. | Banyaknya Alat-Alat dan Mesin Pertanian Di Kecamatan Rungan Hulu Tahun 2011 | 32 |
| 8.2. | Luas Areal dan Produksi Tanaman Perkebunan Menurut Komoditasnya Tahun 2011 | 33 |
| 8.3. | Banyaknya Populasi Ternak Menurut Jenisnya Tahun 2011 | 34 |
| 8.4. | Banyaknya Populasi Ternak yang Dipotong Menurut Jenisnya Tahun 2011 | 35 |

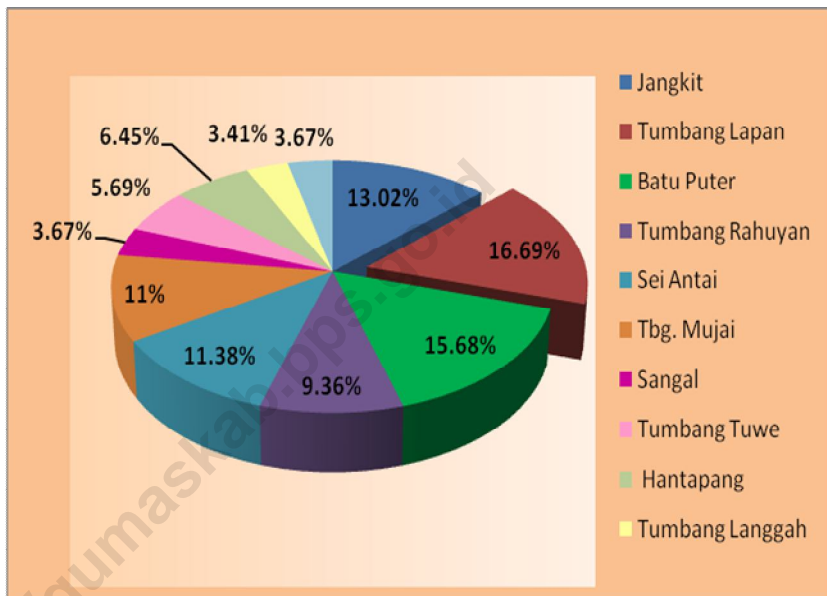
<https://gumaskab.bps.go.id>

DAFTAR GAMBAR

Gambar 1	Luas Wilayah Kecamatan Rungan Hulu Menurut Desa Tahun 2011	1
Gambar 2	Jumlah Penduduk Menurut Desa di Kecamatan Rungan Hulu Tahun 2011	7
Gambar 3	Jumlah Penduduk Menurut Jenis Kelamin di Kecamatan Rungan Hulu Tahun 2011	8
Gambar 4	Piramida Penduduk Kecamatan Rungan Hulu Tahun 2011	9

<https://gumaskab.bps.go.id>

Grafik 1. Luas Wilayah Kecamatan Rungan Hulu Menurut Desa Tahun 2011



Tabel : 1.1. Luas Wilayah Kecamatan Menurut Desa/Kelurahan (Km2)

Desa/Kelurahan	Luas (Km2)	% Terhadap Luas Kecamatan
(1)	(2)	(3)
Jangkit	103	13,02
Tumbang Lapan	132	16,69
Batu Puter	124	15,68
Tumbang Rahuyan	74	9,36
Sei Antai	90	11,38
Tumbang Mujai	87	11,00
Sangal	29	3,67
Tumbang Tuwe	45	5,69
Hantapang	51	6,45
Tumbang Langgah	27	3,41
Tumbang Bahanei	29	3,67
JUMLAH	791	100,00

Sumber : Pemerintah Daerah Kabupaten Gunung Mas.

Tabel : 1.2. Luas Wilayah Menurut Jenis Penggunaan Tanah Per Desa/Kelurahan (Km²)

Desa/Kelurahan	Tanah Sawah	Tanah Kering	Bangunan/ Pekarangan	Lainnya	Jumlah
(1)	(2)	(3)	(4)	(5)	(6)
Jangkit	0	35,89	1,3	23,81	61
Tumbang Lapan	0	38,4	2	15,6	56
Batu Puter	0	14,28	2,5	6,22	23
Tumbang Rahuyan	0	40,16	3,2	12,04	55
Sei Antai	0	39,75	2,6	13,65	56
Tumbang Mujai	0	20,06	1	7,94	29
Sangal	0	22,9	1,2	4,9	29
Tumbang Tuwe	0	43,52	1	13,48	58
Hantapang	0	18,87	1,4	6,83	27
Tumbang Langgah	0	58,33	1,2	20,27	80
Tumbang Bahanei	0	28,78	1,2	10,72	41
JUMLAH	0	360,94	18,60	135,46	515,00

Sumber : Pemerintah Daerah Kabupaten Gunung Mas.

Tabel : 1.3. Tinggi Permukaan Laut Dan Persentase Tingkat Kemiringan Menurut Desa

Desa/ Kelurahan	Tinggi dari Permukaan Laut (Meter)	Kemiringan (°)
(1)	(2)	(3)
Jangkit	88	15-25
Tumbang Lapan	69	15-25
Batu Puter	62	15-25
Tumbang Rahuyan	90	15-25
Sei Antai	85	15-25
Tumbang Mujai	68	15-25
Sangal	55	15-25
Tumbang Tuwe	75	15-25
Hantapang	88	15-25
Tumbang Langgih	64	15-25
Tumbang Bahanei	102	15-25

Sumber: BPS Kabupaten Gunung Mas (Pendataan Potensi Desa 2011)

Tabel : 2.1. Desa/Kelurahan Menurut Kategori Keadaan Tahun 2011

Desa/Kelurahan	Swadaya	Swakarya	Swasembada
(1)	(2)	(3)	(4)
Jangkit	0	1	0
Tumbang Lapan	0	1	0
Batu Puter	0	1	0
Tumbang Rahuyan	0	0	1
Sei Antai	0	1	0
Tumbang Mujai	0	1	0
Sangal	1	0	0
Tumbang Tuwe	1	0	0
Hantapang	0	1	0
Tumbang Langgah	1	0	0
Tumbang Bahanei	1	0	0
JUMLAH	4	6	1

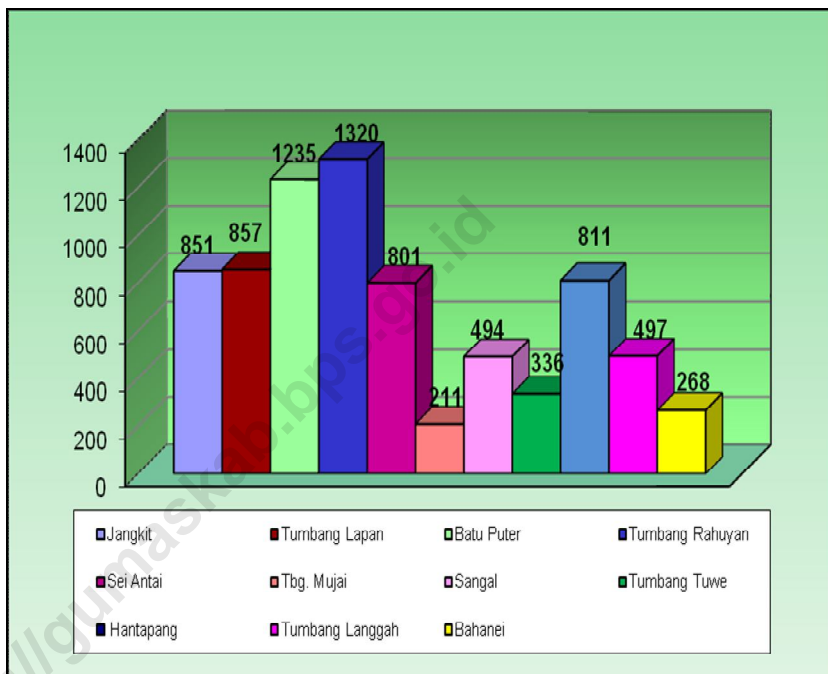
Sumber : Kantor Kecamatan Rungan Hulu

Tabel : 2.2. Banyaknya Aparat Pemerintah Desa/Kelurahan Menurut Desa/Kelurahan Tahun 2011

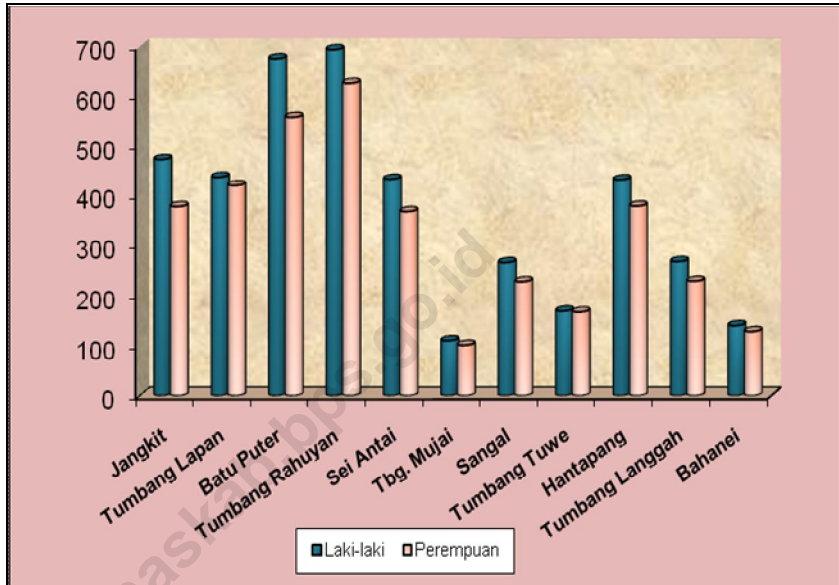
Desa/Kelurahan	Pamong Desa/Kelurahan	RW	RT
(1)	(2)	(3)	(4)
Jangkit	5	1	3
Tumbang Lapan	5	1	4
Batu Puter	5	1	3
Tumbang Rahuyan	2	2	7
Sei Antai	5	1	5
Tumbang Mujai	5	0	1
Sangal	5	0	2
Tumbang Tuwe	5	0	4
Hantapang	5	0	4
Tumbang Langgah	5	1	3
Tumbang Bahaneii	5	1	4
JUMLAH	52	8	40

Sumber : Kantor Kecamatan Rungan Hulu

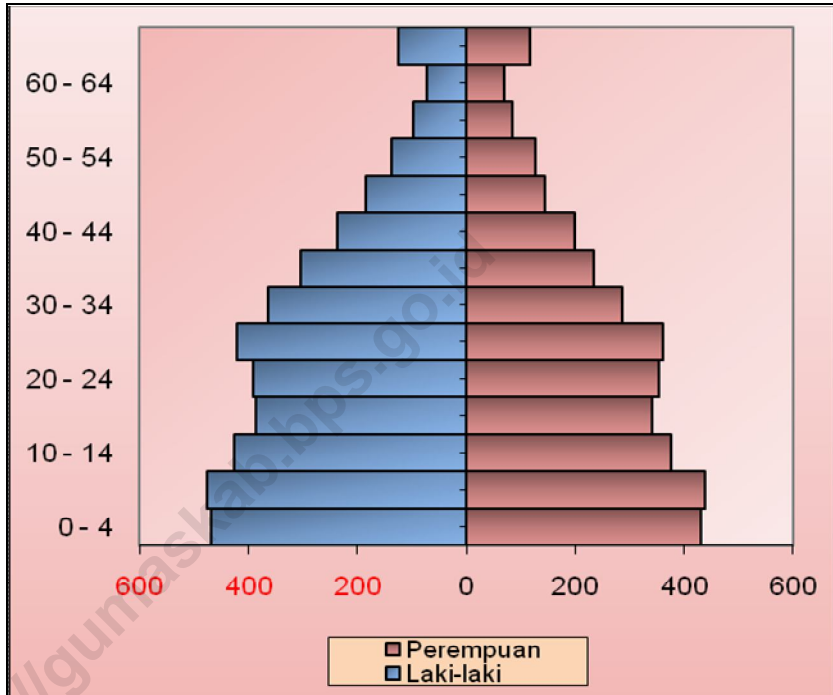
Grafik 2. Jumlah Penduduk Kecamatan Rungan Hulu Menurut Desa Tahun 2011



Grafik 3. Jumlah penduduk Kecamatan Rungan Hulu Menurut Jenis Kelamin dan Desa Tahun 2011



Grafik 4. Piramida Penduduk Kecamatan Rungan Hulu Tahun 2011



Tabel : 3.1. Banyaknya Penduduk dan Kepadatannya Menurut Desa/Kelurahan Tahun 2011

Desa/Kelurahan	Jumlah Penduduk	Luas (Km2)	Kepadatan Penduduk (Jiwa/Km ²)
(1)	(2)	(3)	(4)
Jangkit	851	103	8.26
Tumbang Lapan	857	132	6.49
Batu Puter	1 235	124	9.96
Tumbang Rahuyan	1 320	74	17.84
Sei Antai	801	90	8.90
Tumbang Mujai	211	87	2.43
Sangal	494	29	17.03
Tumbang Tuwe	336	45	7.47
Hantapang	811	51	15.90
Tumbang Langgah	497	29	17.14
Tumbang Bahanei	268	27	9.93
JUMLAH	7 681	791	9.71

Sumber : Dinas Kependudukan dan Catatan Sipil Kabupaten Gunung Mas

Tabel : 3.2. Banyaknya Rumah Tangga Dan Rata-Rata Penduduk Per Rumah Tangga Per Desa/Kelurahan

Desa/Kelurahan	Jumlah Rumah Tangga	Rata-Rata Penduduk Per Rumah Tangga
(1)	(2)	(3)
Jangkit	131	6.50
Tumbang Lapan	256	3.35
Batu Puter	254	4.86
Tumbang Rahuyan	254	5.20
Sei Antai	138	5.80
Tumbang Mujai	45	4.69
Sangal	228	2.17
Tumbang Tuwe	137	2.45
Hantapang	151	5.37
Tumbang Laggah	209	2.38
Tumbang Bahanei	60	4.47
JUMLAH	1.803	4.12

Sumber : Dinas Kependudukan dan Catatan Sipil Kabupaten Gunung Mas

Tabel : 3.3. Banyaknya Penduduk Menurut Jenis Kelamin Per Desa/Kelurahan Tahun 2011

Desa/Kelurahan	Laki-Laki	Perempuan	Jumlah	Sex Ratio
(1)	(2)	(3)	(4)	(5)
Jangkit	473	378	851	125.13
Tumbang Lapan	437	420	857	104.05
Batu Puter	676	559	1 235	120.93
Tumbang Rahuyan	694	626	1 320	110.86
Sei Antai	433	368	801	117.66
Tumbang Mujai	110	101	211	108.91
Sangal	266	228	494	116.67
Tumbang Tuwe	169	167	336	101.20
Hantapang	432	379	811	113.98
Tumbang Langgah	268	229	497	117.03
Tumbang Bahanei	140	128	268	109.38
JUMLAH	4 098	3 583	7 681	114.37

Sumber : Dinas Kependudukan dan Catatan Sipil Kabupaten Gunung Mas

Tabel : 3.4. Banyaknya Penduduk Menurut Kewarganegaraan Per Desa/Kelurahan Tahun 2011

Desa/Kelurahan	WNI	WNA	Jumlah
(1)	(2)	(3)	(4)
Jangkit	851	0	851
Tumbang Lapan	857	0	857
Batu Puter	1.235	0	1.235
Tumbang Rahuyan	1.320	0	1.320
Sei Antai	801	0	801
Tumbang Mujai	211	0	211
Sangal	494	0	494
Tumbang Tuwe	336	0	336
Hantapang	811	0	811
Tumbang Langgah	497	0	497
Tumbang Bahanei	268	0	268
JUMLAH	7.681	0	7.681

Sumber : Dinas Kependudukan dan Catatan Sipil Kabupaten Gunung Mas

Tabel : 3.5. Banyaknya Penduduk Menurut Kelompok Umur Dan Jenis Kelamin Tahun 2011

Kelompok Umur	Laki-laki	Perempuan	Jumlah
(1)	(2)	(3)	(4)
0 - 4	469	444	913
5 - 9	489	455	943
10 - 14	428	375	804
15 - 19	384	326	710
20 - 24	394	364	757
25 - 29	422	361	783
30 - 34	364	284	648
35 - 39	297	226	523
40 - 44	230	194	424
45 - 49	182	145	327
50 - 54	138	133	271
55 - 59	98	85	183
60 - 64	76	74	150
65 +	129	117	246
JUMLAH	4.098	3.583	7.681

Sumber : Dinas Kependudukan dan Catatan Sipil Kabupaten Gunung Mas

Tabel : 3.6. Jumlah Penduduk Menurut Umur Dan Jenis Kelamin Tahun 2011

Umur	Jenis Kelamin		Jumlah
	Laki-Laki	Perempuan	
(1)	(2)	(3)	(4)
0	85	80	165
1	91	86	177
2	95	91	186
3	98	93	191
4	100	95	194
5	100	95	195
6	100	94	193
7	98	92	190
8	96	89	185
9	94	86	180
10	91	82	173
11	88	78	166
12	85	74	160
13	83	72	154
14	81	69	150
15	79	67	146
16	77	64	142
17	76	63	139
18	76	64	140
19	76	67	143
20	77	69	146
21	77	72	149
22	78	74	152
23	80	74	154

Lanjutan Tabel 3.6.

Umur	Jenis Kelamin		Jumlah
	Laki-laki	Perempuan	
(1)	(2)	(3)	(4)
24	82	74	156
25	84	75	158
26	86	75	160
27	86	74	160
28	85	71	156
29	82	67	149
30	79	64	142
31	75	60	135
32	72	56	128
33	70	53	123
34	68	51	119
35	65	49	114
36	62	47	109
37	59	45	104
38	57	43	100
39	54	42	96
40	51	41	92
41	48	41	89
42	46	40	85
43	44	37	81
44	42	35	77
45	40	32	72
46	38	30	68
47	36	28	64
48	35	27	62
49	33	28	60
50	31	28	59
51	29	28	58
52	28	28	55

Lanjutan Tabel 3.6.

Umur	Jenis Kelamin		Jumlah
	Laki-Laki	Perempuan	
(1)	(2)	(3)	(4)
53	26	26	52
54	24	23	47
55	22	21	43
56	21	19	39
57	19	17	36
58	18	15	33
59	17	14	31
60	16	13	29
61	15	13	29
62	15	14	29
63	15	15	30
64	15	18	33
65 +	129	117	246

JUMLAH

Sumber : Dinas Kependudukan dan Catatan Sipil Kabupaten Gunung Mas

Tabel : 3.7. Angka dan Tingkat Pertumbuhan Penduduk Tahun 2010 - 2011 Menurut Desa/Kelurahan

Desa/Kelurahan	Penduduk		Angka Pertum buan	Persen tase Pertum buan
	2010	2011		
(1)	(2)	(3)	(4)	(5)
Jangkit	849	851	2	0,24
Tumbang Lapan	852	857	5	0,59
Batu Puter	1 232	1235	3	0,24
Tumbang Rahuyan	1 315	1320	5	0,38
Sei Antai	798	801	3	0,38
Tumbang Mujai	205	211	6	2,93
Sangal	493	494	1	0,20
Tumbang Tuwe	336	336	0	0,00
Hantapang	811	811	0	0,00
Tumbang Langgah	495	497	2	0,40
Tumbang Bahanei	266	268	2	0,75
JUMLAH	7 652	7681	29	0,38

Sumber : Dinas Kependudukan dan Catatan Sipil Kabupaten Gunung Mas

Tabel : 4.1. Banyaknya Sekolah TK, Kelas, Murid Dan Guru Menurut Desa/Kelurahan Tahun 2011

Desa/Kelurahan	Jumlah			
	TK	Kelas	Murid	Guru
(1)	(2)	(3)	(4)	(5)
Jangkit	0	0	0	0
Tumbang Lapan	0	0	0	0
Batu Puter	0	0	0	0
Tumbang Rahuyan	1	2	21	4
Sei Antai	0	0	0	0
Tumbang Mujai	0	0	0	0
Sangal	0	0	0	0
Tumbang Tuwe	0	0	0	0
Hantapang	0	0	0	0
Tumbang Langgah	0	0	0	0
Tumbang Bahanei	0	0	0	0
JUMLAH	1	2	21	4

Sumber : Dinas Pendidikan Kabupaten Gunung Mas

Tabel : 4.2. Banyaknya SD, Kelas, Murid dan Guru Menurut Desa/Kelurahan Tahun 2011

Desa/Kelurahan	Jumlah			
	SD	Kelas	Murid	Guru
(1)	(2)	(3)	(4)	(5)
Jangkit	1	6	76	6
Tumbang Lapan	1	6	148	8
Batu Puter	1	8	166	6
Tumbang Rahuyan	2	12	308	17
Sei Antai	1	6	134	8
Tumbang Mujai	0	0	28	2
Sangal	1	6	88	7
Tumbang Tuwe	1	6	32	5
Hantapang	1	6	94	5
Tumbang Langgah	1	6	90	7
Tumbang Bahanei	1	6	91	7
JUMLAH	11	68	1.255	78

Sumber : Dinas Pendidikan Kabupaten Gunung Mas

Tabel : 4.3. Banyaknya SLTP, Kelas, Murid dan Guru Menurut Desa/Kelurahan Tahun 2011

Desa/Kelurahan	SLTP			
	Negeri	Swasta	Murid	Guru
(1)	(2)	(3)	(4)	(5)
Jangkit	1	0	14	1
Tumbang Lapan	1	0	90	7
Batu Puter	0	0	0	0
Tumbang Rahuyan	1	0	177	15
Sei Antai	0	0	0	0
Tumbang Mujai	0	0	0	0
Sangal	0	0	0	0
Tumbang Tuwe	0	0	0	0
Hantapang	0	0	0	0
Tumbang Langgah	0	0	0	0
Tumbang Bahanei	0	0	0	0
JUMLAH	3	-	281	23

Sumber : Dinas Pendidikan Kabupaten Gunung Mas

Tabel : 4.4. Banyaknya SMK, Kelas, Murid dan Guru Menurut Desa/Kelurahan Tahun 2011

Desa/Kelurahan	SMK			
	Negeri	Swasta	Murid	Guru
(1)	(2)	(3)	(4)	(5)
Jangkit	0	0	0	0
Tumbang Lapan	0	0	0	0
Batu Puter	0	0	0	0
Tumbang Rahuyan	1	0	65	11
Sei Antai	0	0	0	0
Tumbang Mujai	0	0	0	0
Sangal	0	0	0	0
Tumbang Tuwe	0	0	0	0
Hantapang	0	0	0	0
Tumbang Langgah	0	0	0	0
Tumbang Bahanei	0	0	0	0
JUMLAH	1	0	65	11

Sumber : Dinas Pendidikan Kabupaten Gunung Mas

Tabel : 5.1. Jumlah Sarana Kesehatan dan Tenaga Kesehatan Menurut Desa/Kelurahan Tahun 2011

Desa/Kelurahan	Rumah Sakit	Puskesmas/Pustu	Tenaga Kesehatan			Dukun Bersalin
			Dokter	Bidan	Paramedis	
(1)	(2)	(3)	(4)	(5)	(6)	(7)
Jangkit	0	1	0	1	1	5
Tumbang Lapan	0	1	0	1	1	5
Batu Puter	0	0	0	0	0	3
Tumbang Rahuyan	0	1	1	2	12	4
Sei Antai	0	0	0	0	0	3
Tumbang Mujai	0	0	0	0	0	2
Sangal	0	1	0	0	1	2
Tumbang Tuwe	0	0	0	0	0	2
Hantapang	0	1	0	1	0	4
Tumbang Langgah	0	1	0	1	1	3
Tumbang Bahanei	0	0	0	0	0	5
JUMLAH	0	6	1	6	16	38

Sumber : Dinas Kesehatan Kabupaten Gunung Mas

Tabel : 5.2. Jumlah Klinik KB, Posyandu, Kader KB Menurut Desa/Kelurahan Tahun 2011

Desa/Kelurahan	Klinik	Posyandu	Kader
(1)	(2)	(3)	(4)
Jangkit	0	1	0
Tumbang Lapan	0	1	0
Batu Puter	0	1	0
Tumbang Rahuyan	2	1	0
Sei Antai	0	1	0
Tumbang Mujai	0	0	0
Sangal	0	1	0
Tumbang Tuwe	0	0	0
Hantapang	0	1	0
Tumbang Langgah	0	1	0
Tumbang Bahanei	0	0	0
JUMLAH	2	8	0

Sumber : Badan Pemberdayaan Masyarakat, Pemerintah Desa Perempuan dan Keluarga Berencana Kabupaten Gunung Mas

Tabel : 5.3. Jumlah Peserta Akseptor KB Aktif Menurut Jenis Kontrasepsi yang Digunakan Tahun 2011

Jenis Kontrasepsi	Jumlah
(1)	(2)
IUD	11
MOP	0
MOW	1
Implant	60
Suntik	211
Pil KB	207
Kondom	32
JUMLAH	522

Sumber : Badan Pemberdayaan Masyarakat, Pemerintah Desa Perempuan dan Keluarga Berencana Kabupaten Gunung Mas

Tabel : 6.1. Banyaknya Koperasi Unit Desa/Kelurahan (KUD) dan Koperasi Non KUD Menurut Desa/Kelurahan Tahun 2011

Desa/Kelurahan	Koperasi Unit Desa/Kelurahan (KUD)	Koperasi Non KUD	Jumlah
(1)	(2)	(3)	(4)
Jangkit	0	0	0
Tumbang Lapan	0	0	0
Batu Puter	0	0	0
Tumbang Rahuyan	2	1	3
Sei Antai	0	0	0
Tumbang Mujai	0	0	0
Sangal	0	0	0
Tumbang Tuwe	0	0	0
Hantapang	0	0	0
Tumbang Langgah	0	0	0
Tumbang Bahanei	0	0	0
JUMLAH	2	1	3

Sumber : Kantor Kecamatan Rungan Hulu

Tabel : 6.2. Banyaknya Sarana Perekonomian Menurut Desa/Kelurahan Tahun 2011

Desa/Kelurahan	Pasar	Toko/ Kios	Warung/ Lainnya
(1)	(2)	(3)	(4)
Jangkit	0	9	0
Tumbang Lapan	0	10	0
Batu Puter	0	13	0
Tumbang Rahuyan	0	35	2
Sei Antai	0	9	0
Tumbang Mujai	0	4	0
Sangal	0	9	0
Tumbang Tuwe	0	6	0
Hantapang	0	11	0
Tumbang Langgah	0	3	0
Tumbang Bahanei	0	6	0
JUMLAH	0	115	2

Sumber : Kantor Kecamatan Rungan Hulu

Tabel : 6.3. Jumlah Kantor Pos/Pos Pembantu, dan Rumah Pos Menurut Desa/Kelurahan Tahun 2011

Desa/Kelurahan	Kantor Pos/Pos Pembantu	Rumah Pos
(1)	(2)	(3)
Jangkit	0	0
Tumbang Lapan	0	0
Batu Puter	0	0
Tumbang Rahuyan	0	0
Sei Antai	0	0
Tumbang Mujai	0	0
Sangal	0	0
Tumbang Tuwe	0	0
Hantapang	0	0
Tumbang Langgah	0	0
Tumbang Bahanei	0	0
JUMLAH	0	0

Sumber : Kantor Kecamatan Rungan Hulu

Tabel : 6.4. Persentase dan Jumlah Rumah Tangga Menurut Fasilitas Penerangan yang Didapat Tahun 2011

Desa/Kelurahan	Fasilitas Penerangan		
	PLN	Non PLN	Non Listrik
(1)	(2)	(3)	(4)
Jangkit	0,00	95,28	4,72
Tumbang Lapan	0,00	71,68	28,32
Batu Puter	0,00	90,20	9,80
Tumbang Rahuyan	0,00	76,98	23,02
Sei Antai	0,00	31,91	68,09
Tumbang Mujai	0,00	93,02	6,98
Sangal	0,00	54,69	45,31
Tumbang Tuwe	0,00	6,80	93,20
Hantapang	0,00	95,45	4,55
Tumbang Langgah	0,00	41,67	58,33
Tumbang Bahanei	0,00	83,90	16,10

Sumber: BPS Kab. Gunung Mas (Pendataan Potensi Desa 2011)

Tabel : 7.1. Banyaknya Tempat Ibadah Menurut Desa/Kelurahan Tahun 2011

Desa/Kelurahan	Mesjid	Langgar/ Mushola	Gereja	Pura	Balai Kaharingan
(1)	(2)	(3)	(4)	(5)	(6)
Jangkit	0	0	1	0	1
Tumbang Lapan	0	0	4	0	1
Batu Puter	0	0	1	0	1
Tumbang Rahuyan	0	1	2	0	1
Sei Antai	0	0	2	0	1
Tumbang Mujai	0	0	1	0	0
Sangal	0	0	1	0	1
Tumbang Tuwe	0	0	0	0	0
Hantapang	0	0	2	0	1
Tumbang Langgah	0	0	1	0	0
Tumbang Bahanei	0	1	0	0	1
JUMLAH	0	2	15	0	8

Sumber : Kementerian Agama Kabupaten Gunung Mas

Tabel : 7.2. Persentase Jumlah Pemeluk Agama Dirinci Menurut Desa/Kelurahan Tahun 2011

Desa/Kelurahan	Kristen	Katolik	Islam	Kaharingan	Jumlah
(1)	(2)	(3)	(4)	(5)	(6)
Jangkit	36,34	0,00	10,49	53,17	100,00
Tumbang Lapan	59,42	0,00	3,14	37,44	100,00
Batu Puter	41,36	0,12	8,06	50,46	100,00
Tumbang Rahuyan	66,57	0,07	7,86	25,50	100,00
Sei Antai	70,01	0,12	2,57	27,29	100,00
Tumbang Mujai	82,17	0,00	3,18	14,65	100,00
Sangal	37,22	0,00	5,73	57,05	100,00
Tumbang Tuwe	69,28	0,00	14,71	16,01	100,00
Hantapang	60,47	0,00	4,92	34,61	100,00
Tumbang Langgah	33,14	0,00	14,00	52,86	100,00
Tumbang Bahanei	12,56	1,60	7,99	77,85	100,00
JUMLAH	53,37	0,15	6,94	39,53	100,00

Sumber : Kementerian Agama Kabupaten Gunung Mas

Tabel : 8.1. Banyaknya Alat-Alat dan Mesin Pertanian Di Kecamatan Rungan Hulu Tahun 2011

Jenis Peralatan/Mesin	Jumlahnya
(1)	(2)
1. Traktor Roda Dua	0
2. Hand Sprayer	0
3. Emposan Tikus	0
4. Pompa Air	0
5. Sabit Bergerigi	0
6. Of Pedal Thresher	0
7. Of Power Thresher	0
8. Penggilingan Padi Kecil	16
9. Rice Remeling Unit (Rmu)	0
10. Pemipil Jagung	0
11. Pamarut Singkong	0

Sumber : UPTD Pertanian dan Perkebunan Kecamatan Rungan Hulu

Tabel : 8.2. Luas Areal dan Produksi Tanaman Perkebunan Menurut Komoditasnya Tahun 2011

Komoditas Tanaman	Luas Areal (Ha)	Produksi (Ton)
(1)	(2)	
Karet	8 712	7 350
Kelapa	12	4,91
Kopi	0	0
Kelapa Sawit	10	0

Sumber: Gunung Mas Dalam Angka 2012

Tabel : 8.3. Banyaknya Populasi Ternak Menurut Jenisnya Tahun 2011

Jenis Ternak	Jumlah Hewan Ternak
(1)	(2)
Sapi	114
Kerbau	2
Kambing	6
Babi	1 151
Ayam Buras	16 939
Ayam Pedaging	2 980
Ayam Petelur	0
Itik	198

Sumber: Gunung Mas Dalam Angka 2012

Tabel : 8.4. Banyaknya Populasi Ternak yang Dipotong Menurut Jenisnya Tahun 2011

Jenis Ternak	Jumlah Hewan Ternak
(1)	(2)
Sapi	8
Kerbau	7
Kambing	2
Babi	65
Ayam Buras	1 340
Ayam Pedaging	2 198
Ayam Petelur	0
Itik	0

Sumber: Gunung Mas Dalam Angka 2012

Tabel : 8.5. Persentase Keluarga Pertanian Menurut Desa/Kelurahan Tahun 2011

Desa/Kelurahan	Keluarga Pertanian
(1)	(2)
Jangkit	93,70
Tumbang Lapan	94,27
Batu Puter	93,06
Tumbang Rahuyan	92,09
Sei Antai	58,37
Tumbang Mujai	88,37
Sangal	92,97
Tumbang Tuwe	96,12
Hantapang	92,21
Tumbang Langgah	94,17
Tumbang Bahanei	95,76

Sumber: BPS Kab. Gunung Mas (Pendataan Potensi Desa 2011)

DATA

MENCERDASKAN BANGSA



BADAN PUSAT STATISTIK KABUPATEN GUNUNG MAS
Jalan Brigjend Katamsno No. 97 Kel. Tampang Tumpang Anjir
Telepon / Fax : (0537) 3032777
Email : bps6211@bps.go.id
Website : <http://gumaskab.bps.go.id/>