

Katalog : 1102001.3305140

# **KECAMATAN SRUWENG DALAM ANGKA 2020**



**BADAN PUSAT STATISTIK  
KABUPATEN KEBUMEN**

# **KECAMATAN SRUWENG**

## **DALAM ANGKA**

### **2020**



# Kecamatan Sruweng Dalam Angka 2020

ISSN: 2598-4381

No. Publikasi: 33050.2031

Katalog: 1102001.3305140

Ukuran Buku: 14,8 cm x 21 cm

Jumlah Halaman: xxii + 118 halaman

**Naskah:**

Badan Pusat Statistik Kabupaten Kebumen

**Gambar Kover oleh:**

Badan Pusat Statistik Kabupaten Kebumen

**Ilustrasi Kover:**

Kantor Kecamatan Sruweng

**Diterbitkan oleh:**

© BPS Kabupaten Kebumen

**Dicetak oleh:**

CV. Puspita Warna

**Dilarang mengumumkan, mendistribusikan, mengkomunikasikan, dan/atau mengganggakan sebagian atau seluruh isi buku ini untuk tujuan komersial tanpa izin tertulis dari Badan Pusat Statistik**

## PETA WILAYAH KECAMATAN SRUWENG





**KEPALA BPS KABUPATEN KEBUMEN**



**KUS HARYONO, S.ST, M.Si.**





## KATA SAMBUTAN

Kecamatan Sruweng Dalam Angka 2020 merupakan publikasi tahunan yang diterbitkan oleh BPS Kabupaten Kebumen. Disadari bahwa publikasi ini belum sepenuhnya memenuhi harapan pihak pemakai data khususnya para perencana, namun diharapkan dapat membantu melengkapi penyusunan rencana pembangunan di Kecamatan Sruweng.

Publikasi ini dapat terwujud berkat kerja sama dan bantuan dari berbagai pihak baik instansi pemerintah maupun swasta. Kepada semua pihak yang telah memberikan bantuan disampaikan penghargaan dan terima kasih yang sebesar – besarnya.

Walaupun publikasi ini telah disiapkan sebaik-baiknya, namun disadari masih ada kekurangan dan kesalahan yang terjadi. Untuk perbaikan publikasi ini, tanggapan dan saran yang bersifat konstruktif dari para pemakai sangat diharapkan.

Kebumen, September 2020

Kepala BPS

Kabupaten Kebumen

Kus Haryono, S.ST, M.Si.





## KATA PENGANTAR

Publikasi Kecamatan Sruweng Dalam Angka 2020 disusun oleh Koordinator Statistik Kecamatan (KSK) Sruweng, memberi gambaran umum tentang Geografi, Penduduk, Pertanian, Kondisi Sosial dan berbagai data dan informasi terpilih seputar Kecamatan Sruweng Kabupaten Kebumen. Publikasi Kecamatan Sruweng Dalam Angka 2020 diterbitkan untuk melengkapi publikasi-publikasi statistik yang sudah terbit secara rutin setiap tahun.

Kami menyadari bahwa dalam penerbitan buku ini masih banyak kekurangan, belum sepenuhnya memenuhi kebutuhan data secara lengkap. Karenanya kami sangat mengharap bimbingan, petunjuk serta bantuan dari berbagai pihak, baik secara teknis maupun secara administratif.

Tidak lupa pula ucapan terima kasih kami sampaikan kepada semua pihak yang telah memberi bantuan dalam penerbitan buku ini. Semoga penerbitan buku ini dapat bermanfaat bagi semua pihak.

Kebumen, September 2020  
Koordinator Statistik Kecamatan  
Sruweng



Hartono



## DAFTAR ISI

Peta Wilayah Kecamatan Sruweng .....	iii
Kepala BPS Kabupaten Kebumen .....	v
Kata Sambutan .....	vii
Kata Pengantar .....	ix
Daftar Isi .....	xi
Daftar Tabel .....	xi
Daftar Gambar .....	xvii
Penjelasan Umum .....	xix
1 Geografi .....	1
2 Pemerintahan .....	15
3 Penduduk.....	41
4 Sosial.....	69
4.1. Pendidikan .....	75
4.2. Agama .....	81
4.3. Kesehatan .....	90
4.4. Kesejahteraan Sosial .....	97
5 Pertanian .....	101
6 Transportasi.....	111



## DAFTAR TABEL

### 1 GEOGRAFI

Tabel 1.1	Letak Wilayah Desa/Kelurahan di Kecamatan Sruweng Tahun 2019 .....	5
Tabel 1.2	Jumlah Dusun dan Klasifikasi Desa di Kecamatan Sruweng, 2019 .....	6
Tabel 1.3	Luas Wilayah dan Ketinggian Wilayah di Kecamatan Sruweng, 2019 .....	7
Tabel 1.4	Perkiraan Jarak dari Kantor Desa ke Kantor Kecamatan, dari Kantor Desa ke Kantor Bupati dan Jenis Permukaan Jalan Darat Antar Desa yang Terluas di Kecamatan Sruweng, 2019 .....	8
Tabel 1.5	Perkiraan Jarak Desa Ke RSUD, Ke Kantor Pos dan ke Polsek, 2019 .....	9
Tabel 1.6	Keadaan Sosial Permukiman Penduduk Menurut Desa di Kecamatan Sruweng, 2019 .....	10
Tabel 1.7	Luas Wilayah, Sawah Irigasi Teknis, dan Permukiman Penduduk (Ha) Menurut Desa di Kecamatan Sruweng, 2019 .....	11
Tabel 1.8	Tingkat Kemiringan Wilayah di Kecamatan Sruweng, 2019	12
Tabel 1.9	Tingkat Kemasaman Tanah dan Drainase Menurut Desa di Kecamatan Sruweng, 2019 .....	13

### 2 PEMERINTAHAN

Tabel 2.1.1	Jumlah Aparatur Pemerintah Desa Menurut Desa di Kecamatan Sruweng, 2019 .....	20
Tabel 2.1.2	Jumlah Prasarana Di Desa Menurut Desa di Kecamatan Sruweng, 2019 .....	22
Tabel 2.1.3	Jumlah Rukun Tetangga (RT), Rukun Warga (RW), dan Dusun Menurut Desa di Kecamatan Sruweng, 2019 .....	23
Tabel 2.1.4	Jumlah Blok Sensus Biasa dan Blok Sensus Persiapan Menurut Desa di Kecamatan Sruweng, 2019.....	24

Tabel 2.1.5	Jumlah Perkiraan Tanah Kas Desa (Ha) Menurut Desa di Kecamatan Sruweng, 2019.....	25
Tabel 2.1.6	Jumlah Sarana dan Prasarana Keamanan Menurut Desa di Kecamatan Sruweng, 2019.....	26
Tabel 2.2.1	Jumlah TPS dan Daftar Pemilih Tetap Menurut Desa di Kecamatan Sruweng pada Pilkada (Pilgub) Jawa Tengah, 2018 .....	27
Tabel 2.2.2	Jumlah Perolehan Suara Menurut Desa di Kecamatan Sruweng pada Pilkada (Pilgub) Jawa Tengah, 2018 .....	28
Tabel 2.2.3	Jumlah TPS dan daftar Pemilih Tetap Menurut Desa di Kecamatan Sruweng pada Pemilu, 2019 .....	29
Tabel 2.2.4	Daftar Perolehan Suara Pemilihan Presiden Menurut Desa di Kecamatan Sruweng pada Pemilu 2019 .....	30
Tabel 2.2.5	Daftar Perolehan Suara Pemilihan Legislatif DPR RI Menurut Desa di Kecamatan Sruweng pada Pemilu 2019 .....	31
Tabel 2.2.6	Daftar Perolehan Suara Pemilihan Legislatif DPRD Provinsi Jawa Tengah Menurut Desa di Kecamatan Sruweng pada Pemilu 2019.....	33
Tabel 2.2.7	Daftar Perolehan Suara Pemilihan Legislatif DPRD Kabupaten Kebumen Menurut Desa di Kecamatan Sruweng pada Pemilu 2019.....	37

### **3 PENDUDUK**

Tabel 3.1	Jumlah Penduduk Kecamatan Sruweng Menurut Jenis Kelamin dan Sex Ratio, 2019 .....	44
Tabel 3.2	Jumlah Penduduk, Kepadatan Penduduk dan Rata per Rumah Tangga Menurut Desa di Kecamatan Sruweng, 2019 .....	45
Tabel 3.3	Jumlah Penduduk dan Laju Pertumbuhan Penduduk Menurut Desa di Kecamatan Sruweng, 2019 .....	46
Tabel 3.4	Jumlah Penduduk Menurut Kelompok Umur dan Jenis Kelamin di Kecamatan Sruweng, 2019 .....	47
Tabel 3.5	Jumlah Penduduk Desa Menganti Menurut Kelompok Umur dan Jenis Kelamin, 2019 .....	48

Tabel 3.6	Jumlah Penduduk Desa Trikarso Menurut Kelompok Umur dan Jenis Kelamin, 2019.....	49
Tabel 3.7	Jumlah Penduduk Desa Sidoharjo Menurut Kelompok Umur dan Jenis Kelamin, 2019.....	50
Tabel 3.8	Jumlah Penduduk Desa Giwangretno Menurut Kelompok Umur dan Jenis Kelamin, 2019.....	51
Tabel 3.9	Jumlah Penduduk Desa Jabres Menurut Kelompok Umur dan Jenis Kelamin, 2019.....	52
Tabel 3.10	Jumlah Penduduk Desa Sruweng Menurut Kelompok Umur dan Jenis Kelamin, 2019.....	53
Tabel 3.11	Jumlah Penduduk Desa Karanggedang Menurut Kelompok Umur dan Jenis Kelamin, 2019.....	54
Tabel 3.12	Jumlah Penduduk Desa Purwodeso Menurut Kelompok Umur dan Jenis Kelamin, 2019.....	55
Tabel 3.13	Jumlah Penduduk Desa Klepusanggar Menurut Kelompok Umur dan Jenis Kelamin, 2019.....	56
Tabel 3.14	Jumlah Penduduk Desa Tanggeran Menurut Kelompok Umur dan Jenis Kelamin, 2019.....	57
Tabel 3.15	Jumlah Penduduk Desa Karang Sari Menurut Kelompok Umur dan Jenis Kelamin, 2019.....	58
Tabel 3.16	Jumlah Penduduk Desa Karangpule Menurut Kelompok Umur dan Jenis Kelamin, 2019.....	59
Tabel 3.17	Jumlah Penduduk Desa Pakuran Menurut Kelompok Umur dan Jenis Kelamin, 2019.....	60
Tabel 3.18	Jumlah Penduduk Desa Pengempon Menurut Kelompok Umur dan Jenis Kelamin, 2019.....	61
Tabel 3.19	Jumlah Penduduk Desa Kejawang Menurut Kelompok Umur dan Jenis Kelamin, 2019.....	62
Tabel 3.20	Jumlah Penduduk Desa Karangjambu Menurut Kelompok Umur dan Jenis Kelamin, 2019.....	63
Tabel 3.21	Jumlah Penduduk Desa Sidoagung Menurut Kelompok Umur dan Jenis Kelamin, 2019.....	64
Tabel 3.22	Jumlah Penduduk Desa Penusupan Menurut Kelompok Umur dan Jenis Kelamin, 2019.....	65



Tabel 3.23	Jumlah Penduduk Desa Donosari Menurut Kelompok Umur dan Jenis Kelamin, 2019 .....	66
Tabel 3.24.	Jumlah Penduduk Desa Pandansari Menurut Kelompok Umur dan Jenis Kelamin, 2019 .....	67
Tabel 3.25.	Jumlah Penduduk Desa Condongcampur Menurut Kelompok Umur dan Jenis Kelamin, 2019 .....	68

## **4 SOSIAL**

### **4.1 PENDIDIKAN**

Tabel 4.1.1	Jumlah Taman Kanak-Kanak (TK) dan Raudhatul Athfal (RA) Menurut Desa di Kecamatan Sruweng, 2019 .....	75
Tabel 4.1.2	Jumlah Sekolah, Guru, dan Murid Sekolah Dasar (SD) di bawah Kementerian Pendidikan dan Kebudayaan Menurut Desa di Kecamatan Sruweng, 2019.....	76
Tabel 4.1.3	Jumlah Sekolah, Guru, dan Murid Menengah Pertama (SMP) di bawah Kementerian Pendidikan dan Kebudayaan Menurut Desa di Kecamatan Sruweng, 2019 .....	77
Tabel 4.1.4	Jumlah Sekolah, Guru, dan Murid Sekolah Menengah Atas (SMA) di bawah Kementerian Pendidikan dan Kebudayaan Menurut Desa di Kecamatan Sruweng, 2019.....	78
Tabel 4.1.5	Jumlah Sekolah, Guru, dan Murid Sekolah Menengah Kejuruan (SMK) di bawah Kementerian Pendidikan dan Kebudayaan Menurut Desa di Kecamatan Sruweng, 2019 ....	79
Tabel 4.1.6	Ratio Murid-Guru Sekolah Dasar (SD), Sekolah Menengah Pertama (SMP), Sekolah Menengah Atas (SMA), dan Sekolah Menengah Kejuruan (SMK) di Bawah Kementerian Pendidikan dan Kebudayaan Menurut Desa di Kecamatan Sruweng, 2019 .....	80

### **4.2 AGAMA**

Tabel 4.2.1	Jumlah Tempat Ibadah Menurut Desa di Kecamatan Sruweng, 2019.....	81
Tabel 4.2.2	Jumlah Tanah Wakaf Menurut Penggunaannya dan Desa di Kecamatan Sruweng, 2019.....	82

Tabel 4.2.3	Jumlah Orang Berkorban Dan Yang Menerima Korban Menurut Desa di Kecamatan Sruweng, 2019 .....	83
Tabel 4.2.4	Jumlah dan Jenis Hewan Kurban Menurut Desa di Kecamatan Sruweng, 2019 .....	84
Tabel 4.2.5	Jumlah Kejadian NTCR (Nikah, Talak, Cerai, Rujuk) di Menurut Desa di Kecamatan Sruweng, 2019.....	85
Tabel 4.2.6	Faktor-Faktor Yang Menyebabkan Cerai Atau Talak Menurut Desa di Kecamatan Sruweng Tahun 2019.....	86
Tabel 4.2.7	Jumlah Pengajian Dan Anggotanya Yang Aktif di Kecamatan Sruweng, 2019 .....	88
Tabel 4.2.8	Jumlah Mushola Ditempat Umum Menurut Lokasinya di Kecamatan Sruweng, 2019 .....	89

### **4.3 KESEHATAN**

Tabel 4.3.1	Jumlah Mushola di Tempat Umum Menurut Lokasinya dan Desa di Kecamatan Sruweng, 2019.....	90
Tabel 4.3.2	Jumlah Dukun Bayi Terlatih Dan Tidak Terlatih Menurut Desa di Kecamatan Sruweng, 2019 .....	91
Tabel 4.3.3	Jumlah Tenaga Kesehatan yang Tinggal/Menetap di Kecamatan Sruweng, 2019 .....	92
Tabel 4.3.4	Jumlah Saranan Kesehatan Menurut Desa di Kecamatan Sruweng, 2019 .....	93
Tabel 4.3.5	Jumlah Apotek dan Toko Obat Menurut Desa di Kecamatan Sruweng, 2019 .....	94
Tabel 4.3.6	Jumlah Angka Kelahiran Dan Kematian Bayi Menurut Desa di Kecamatan Sruweng, 2019 .....	95
Tabel 4.3.7	Jumlah Cakupan Imunisasi Pada Anak Menurut Desa di Kecamatan Sruweng, 2019 .....	96

### **4.4 KESEJAHTERAAN SOSIAL**

Tabel 4.4.1	Jumlah Keluarga, Keluarga Pengguna Listrik, dan Bukan Pengguna Listrik Menurut Desa di Kecamatan Sruweng, 2019 .....	97
-------------	--	----

Tabel 4.4.2.	Jumlah Penderita Cacat Menurut Desa di Kecamatan Sruweng, 2019.....	98
--------------	---	----

## 5 PERTANIAN

Tabel 5.1	Jumlah Penggunaan Lahan di Kecamatan Sruweng, 2019	104
Tabel 5.2	Jumlah Kelompok Tani di Kecamatan Sruweng, 2019.....	105
Tabel 5.3	Jumlah Kelompok Tani Kegiatan Khusus di Kecamatan Sruweng, 2019.....	106
Tabel 5.4	Nama Gabungan Kelompok Tani (Gapoktan) di Kecamatan Sruweng, 2019.....	107
Tabel 5.5	Jumlah Hewan Ternak Menurut Desa di Kecamatan Sruweng, 2019.....	108
Tabel 5.6.	Jumlah Unggas Menurut Desa di Kecamatan Sruweng, 2019.....	109

## 6 TRANSPORTASI

Tabel 6.1	Panjang Jalan Menurut Desa di Kecamatan Sruweng, 2019.....	115
Tabel 6.2	Panjang Jembatan Menurut Desa di Kecamatan Sruweng, 2019.....	116
Tabel 6.3	Jumlah Sarana transportasi Menurut Desa di Kecamatan Sruweng, 2019.....	117
Tabel 6.4	Jumlah Alat Transportasi Menurut Desa di Kecamatan Sruweng, 2019.....	118

## DAFTAR TABEL

Grafik 1.1.	Luas Wilayah Desa/Kelurahan di Kecamatan Sruweng, 2019	4
Grafik 2.1.	Jumlah RT, RW, dan Dusun di Kecamatan Sruweng, 2019 ..	19
Grafik 4.1.1	Ratio Murid-Guru SD, SMP, SMA, dan SMK di Bawah Kementerian Pendidikan dan Kebudayaan di Kecamatan Sruweng, 2019 .....	71
Grafik 4.2.1	Banyaknya Tempat Ibadah di Kecamatan Sruweng, 2019...	72
Grafik 4.3.1	Jumlah sarana Kesehatan di Kecamatan Sruweng, 2019....	73
Grafik 4.4.1	Persentase Keluarga Pengguna Listrik dan Bukan Pengguna Listrik di Kecamatan Sruweng, 2019 .....	74
Grafik 6.1	Panjang Jalan Desa di Kecamatan Sruweng, 2019 .....	114
Grafik 6.2	Banyaknya Alat Transportasi di Kecamatan Sruweng, 2019 .....	114



## PENJELASAN UMUM/EXPLANATORY NOTES

Tanda-tanda, satuan-satuan, dan lain-lainnya yang digunakan dalam publikasi ini adalah sebagai berikut:

### 1. TANDA-TANDA/SYMBOLS

Data tidak tersedia/ <i>Data not available</i>	:	...
Tidak ada atau nol / <i>Null or zero</i>	:	—
Data dapat diabaikan/ <i>Data negligible</i>	:	0
Tanda decimal/ <i>Decimal point</i>	:	,
Data tidak dapat ditampilkan/ <i>Not applicable</i>	:	NA
Angka perkiraan/ <i>Estimated figures</i>	:	e
Angka sementara/ <i>Preliminary figures</i>	:	x
Angka sangat sementara/ <i>Very preliminary figures</i>	:	xx
Angka diperbaiki/ <i>Revised figures</i>	:	r

### 2. SATUAN/UNITS

barel/ <i>barrel</i>	:	158,99 liter/ <i>litres</i> = $1/6,2898 \text{ m}^3$
hektar (ha)/ <i>hectare (ha)</i>	:	10 000 m <sup>2</sup>
kilometer (km)/ <i>kilometres (km)</i>	:	1 000 meter/ <i>meters (m)</i>
knot/ <i>knot</i>	:	1,8523 km/jam (km/hour)
kuintal/ <i>quintal</i>	:	100 kg
KWh	:	1 000 Watt <i>hour</i>
MWh	:	1 000 KWh
liter (untuk beras)/ <i>litre (for rice)</i>	:	0,80 kg
ons/ <i>ounce</i>	:	28,31 gram/ <i>grams</i>
ton	:	1 000 kg

Satuan lain: buah, dus, butir, helai/lembar, kaleng, batang, pulsa, ton kilometer (ton-km), jam, menit, persen (%).

Perbedaan angka di belakang koma disebabkan oleh pembulatan angka.



<https://kebumenkab.bps.go.id>

# ***BAB I***

## ***GEOGRAFI***





## BAB I

### GEOGRAFI

1. **KECAMATAN SRUWENG** terdiri dari 21 Desa yang terletak :

- $7^{\circ}$  -  $8^{\circ}$  : Lintang Selatan
- $109^{\circ}$  -  $110^{\circ}$  : Bujur Timur

2. **BATAS WILAYAH**

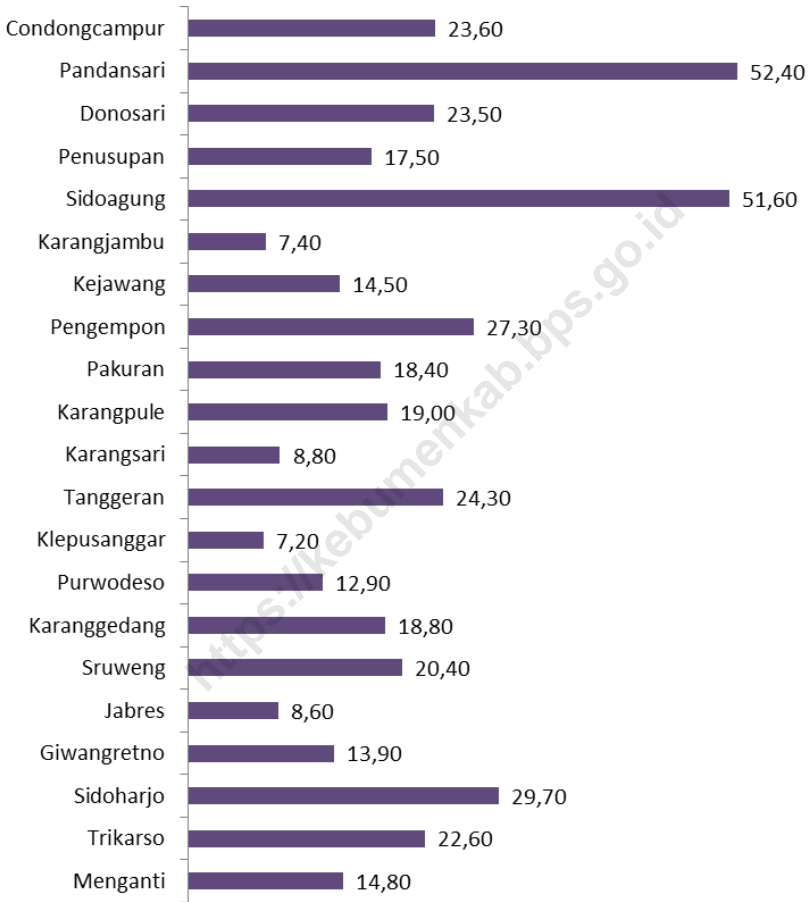
- Sebelah Barat : Kecamatan Karanganyar
- Sebelah Utara : Kecamatan Karanggayam
- Sebelah Selatan : Kecamatan Petanahan
- Sebelah Timur : Kecamatan Pejagoan

3. **LUAS WILAYAH**

Luas Wilayah Kecamatan Sruweng : 4.368,00 Ha atau 43.67985 Km<sup>2</sup>  
terdiri dari :

- Tanah sawah : 1.367,00 Ha
- Tanah kering : 740,00 Ha
- Pekarangan/Bangunan : 2.261,00 Ha

**Grafik 1.1** Luas Wilayah Desa/Kelurahan di Kecamatan Sruweng (Ha), 2019



**Tabel 1.1 Letak Wilayah Desa di Kecamatan Sruweng, 2019**

	<b>Desa/Kelurahan</b>	<b>Topologi</b>	<b>Luas Wilayah (hH)</b>	<b>Persentase</b>
	(1)	(2)	(3)	(4)
1.	Menganti	Dataran	14.80	3.39
2.	Trikarso	Dataran	22.60	5.17
3.	Sidoarjo	Dataran	29.70	6.79
4.	Giwangretno	Dataran	13.90	3.18
5.	Jabres	Dataran	8.60	1.97
6.	Sruweng	Dataran	20.40	4.67
7.	Karanggedang	Dataran	18.80	4.30
8.	Purwodeso	Dataran	12.90	2.95
9.	Klepusanggar	Dataran	7.20	1.65
10.	Tanggeran	Bukit	24.30	5.56
11.	Karangsari	Bukit	8.80	2.01
12.	Karangpule	Bukit	19.00	4.35
13.	Pakuran	Bukit	18.40	4.21
14.	Pengempon	Bukit	27.30	6.24
15.	Kejawang	Bukit	14.50	3.32
16.	Karangjambu	Dataran	7.40	1.69
17.	Sidoagung	Bukit	51.60	11.80
18.	Penusupan	Bukit	17.50	4.00
19.	Donosari	Bukit	23.50	5.38
20.	Pandansari	Bukit	52.40	11.99
21.	Condongcampur	Dataran	23.60	5.40
	<b>Sruweng</b>		<b>437.20</b>	<b>100.00</b>

Sumber : Kantor Kecamatan Sruweng

Tabel 1.2 Jumlah Dusun dan Klasifikasi Desa di Kecamatan Sruweng, 2019

	Desa/Kelurahan	Jumlah Dusun	Klasifikasi Desa/Kelurahan
	(1)	(2)	(3)
1.	Menganti	5	Desa
2.	Trikarso	4	Desa
3.	Sidoharjo	3	Desa
4.	Giwangretno	2	Desa
5.	Jabres	3	Desa
6.	Sruweng	6	Desa
7.	Karanggedang	4	Desa
8.	Purwodeso	5	Desa
9.	Klepusanggar	3	Desa
10.	Tanggeran	6	Desa
11.	Karangsari	2	Desa
12.	Karangpule	5	Desa
13.	Pakuran	2	Desa
14.	Pengempon	5	Desa
15.	Kejawang	4	Desa
16.	Karangjambu	3	Desa
17.	Sidoagung	9	Desa
18.	Penusupan	2	Desa
19.	Donosari	3	Desa
20.	Pandansari	7	Desa
21.	Condongcampur	4	Desa
	<b>Sruweng</b>	<b>87</b>	<b>21</b>

Sumber : Kantor Kecamatan Sruweng

**Tabel 1.3 Luas Wilayah dan Ketinggian Wilayah Desa di Kecamatan Sruweng, 2019**

	Desa/Kelurahan	Luas Wilayah (Ha)	Ketinggian Wilayah di atas Permukaan Laut (DPL)
	(1)	(2)	(3)
1.	Menganti	14.80	14
2.	Trikarso	22.60	14
3.	Sidoharjo	29.70	14
4.	Giwangretno	13.90	14
5.	Jabres	8.60	14
6.	Sruweng	20.40	14
7.	Karanggedang	18.80	14
8.	Purwodeso	12.90	14
9.	Klepusanggar	7.20	14
10.	Tanggeran	24.30	14
11.	Karangsari	8.80	15
12.	Karangpule	19.00	16
13.	Pakuran	18.40	21
14.	Pengempon	27.30	16
15.	Kejawang	14.50	16
16.	Karangjambu	7.40	16
17.	Sidoagung	51.60	14
18.	Penusupan	17.50	37
19.	Donosari	23.50	32
20.	Pandansari	52.40	29
21.	Condongcampur	23.60	66
	<b>Sruweng</b>	<b>437.20</b>	

Sumber : Kantor Kecamatan Sruweng

**Tabel 1.4** Perkiraan Jarak dari Kantor Desa ke Kantor Kecamatan, dari Kantor Desa ke Kantor Bupati dan Jenis Permukaan Jalan Darat Antar Desa yang Terluas di Kecamatan Sruweng, 2019

	Desa/Kelurahan	Jarak ke Kantor Kecamatan	Jarak ke Kantor Bupati	Jenis Permukaan Jalan Darat antar Desa yang Terluas
	(1)	(2)	(3)	(4)
1.	Menganti	3	6	Aspal/Beton
2.	Trikarso	3	7	Aspal/Beton
3.	Sidoarjo	1	8	Aspal/Beton
4.	Giwangretno	2	7	Aspal/Beton
5.	Jabres	2	6	Aspal/Beton
6.	Sruweng	5	7	Aspal/Beton
7.	Karanggedang	2	10	Aspal/Beton
8.	Purwodeso	3	11	Aspal/Beton
9.	Klepusanggar	2	14	Aspal/Beton
10.	Tanggeran	2	9	Aspal/Beton
11.	Karangsari	2	9	Aspal/Beton
12.	Karangpule	2	10	Aspal/Beton
13.	Pakuran	7	7	Aspal/Beton
14.	Pengempon	9	20	Aspal/Beton
15.	Kejawang	4	10	Aspal/Beton
16.	Karangjambu	2	11	Aspal/Beton
17.	Sidoagung	5	15	Aspal/Beton
18.	Penusupan	7	17	Aspal/Beton
19.	Donosari	7	15	Aspal/Beton
20.	Pandansari	6	12	Aspal/Beton
21.	Condongcampur	11	14	Aspal/Beton

Sumber : BPS, Potensi Desa (Podes) 2019

**Tabel 1.5** Perkiraan Jarak dari Desa ke RSUD, ke Kantor Pos dan ke Polsek Sruweng, 2019

	Desa/Kelurahan	Jarak ke RSUD	Jarak ke Kantor Pos	Jarak ke Polsek
	(1)	(2)	(3)	(4)
1.	Menganti	3.30	3.20	4.10
2.	Trikarso	3.43	3.43	4.23
3.	Sidoarjo	1.95	1.95	2.96
4.	Giwangretno	1.67	1.67	0.99
5.	Jabres	1.20	1.20	0.89
6.	Sruweng	0.50	0.50	1.02
7.	Karanggedang	2.65	2.65	3.56
8.	Purwodeso	5.12	5.12	6.10
9.	Klepusanggar	4.61	4.61	5.20
10.	Tanggeran	2.32	2.32	3.22
11.	Karangsari	3.12	3.12	3.65
12.	Karangpule	4.16	4.16	3.02
13.	Pakuran	4.23	4.23	3.56
14.	Pengempon	4.57	4.57	3.35
15.	Kejawang	3.50	3.50	3.95
16.	Karangjambu	3.40	3.40	4.10
17.	Sidoagung	3.26	3.26	4.15
18.	Penusupan	6.48	6.48	7.05
19.	Donosari	6.11	6.11	6.88
20.	Pandansari	5.32	5.32	6.05
21.	Condongcampur	14.00	14.00	14.65

Sumber : Kantor Kecamatan Sruweng



**Tabel 1.6 Keadaan Sosial Permukiman Penduduk menurut Desa di Kecamatan Sruweng, 2019**

	Desa/Kelurahan	Keberadaan Sungai	Keberadaan Permukiman di Bantaran Sungai	Keberadaan Permukiman Kumuh
	(1)	(2)	(3)	(4)
1.	Menganti	Tidak	-	Tidak
2.	Trikarso	Tidak	-	Tidak
3.	Sidoarjo	Tidak	-	Tidak
4.	Giwangretno	Tidak	-	Tidak
5.	Jabres	Tidak	-	Tidak
6.	Sruweng	Ya	Tidak	Tidak
7.	Karanggedang	Tidak	-	Tidak
8.	Purwodeso	Ya	Tidak	Tidak
9.	Klepusanggar	Ya	Tidak	Tidak
10.	Tangeran	Ya	Tidak	Tidak
11.	Karangsari	Ya	Tidak	Tidak
12.	Karangpule	Ya	Tidak	Tidak
13.	Pakuran	Ya	Tidak	Tidak
14.	Pengempon	Ya	Tidak	Tidak
15.	Kejawang	Ya	Tidak	Tidak
16.	Karangjambu	Ya	Tidak	Tidak
17.	Sidoagung	Ya	Tidak	Tidak
18.	Penusupan	Ya	Tidak	Tidak
19.	Donosari	Ya	Tidak	Tidak
20.	Pandansari	Ya	Tidak	Tidak
21.	Condongcampur	Ya	Tidak	Tidak

Sumber : BPS, Potensi Desa (Podes) 2019

**Tabel 1.7 Luas Wilayah, Sawah Irigasi Teknis, dan Permukiman Penduduk (Ha) menurut Desa di Kecamatan Sruweng, 2019**

	<b>Desa/Kelurahan</b>	<b>Luas Desa (Ha)</b>	<b>Sawah Irigasi Teknis (Ha)</b>	<b>Permukiman Penduduk (Ha)</b>
	(1)	(2)	(3)	(4)
1.	Menganti	1.48	98.00	4,00
2.	Trikarso	2.26	-	86,00
3.	Sidoharjo	2.97	211.00	58,70
4.	Giwangretno	1.39	70.00	45,50
5.	Jabres	0.86	22.00	27,00
6.	Sruweng	2.04	125.00	77,00
7.	Karanggedang	1.88	130.00	40,00
8.	Purwodeso	1.29	40.00	28,00
9.	Klepusanggar	0.72	36.00	2,50
10.	Tanggeran	2.43	133.28	91,40
11.	Karangsari	0.88	44.00	2,78
12.	Karangpule	1.90	34.00	129,00
13.	Pakuran	1.84	21.00	1,80
14.	Pengempon	2.73	-	59,00
15.	Kejawang	1.45	10.00	25,00
16.	Karangjambu	0.74	-	10,50
17.	Sidoagung	5.16	20.15	233,00
18.	Penusupan	1.75	-	7,36
19.	Donosari	2.35	-	35,00
20.	Pandansari	5.24	-	85,50
21.	Condongcampur	2.36	-	97,00
	<b>Sruweng</b>	<b>41,88</b>	<b>841.00</b>	<b>911.70</b>

Sumber : Kantor Kecamatan Sruweng

**Tabel 1.8** Tingkat Kemiringan Wilayah Desa di Kecamatan Sruweng, 2019

Desa/Kelurahan		<8%	8%-14%	40%-59%
(1)	(2)	(3)	(4)	
1. Menganti	V	-	-	
2. Trikarso	V	-	-	
3. Sidoharjo	V	-	-	
4. Giwangretno	V	-	-	
5. Jabres	V	-	-	
6. Sruweng	V	-	-	
7. Karanggedang	V	-	-	
8. Purwodeso	V	-	-	
9. Klepusanggar	V	-	-	
10. Tanggeran	V	-	-	
11. Karangsari	-	V	-	
12. Karangpule	V	-	-	
13. Pakuran	-	-	V	
14. Pengempon	-	V	-	
15. Kejawang	V	-	-	
16. Karangjambu	V	-	-	
17. Sidoagung	-	V	-	
18. Penusupan	-	-	-	
19. Donosari	-	-	V	
20. Pandansari	-	-	V	
21. Condongcampur	-	-	V	

Sumber : Kantor Kecamatan Sruweng

**Tabel 1.9 Tingkat Kemasaman Tanah dan Drainase menurut Desa di Kecamatan Sruweng, 2019**

	<b>Desa/Kelurahan</b>	<b>Tingkat kemasaman</b>	<b>Drainase</b>
	(1)	(2)	(3)
1.	Menganti	Netral (5.0;-7.5)	Buruk
2.	Trikarso	Netral (5.0;-7.5)	Buruk
3.	Sidoharjo	Netral (5.0;-7.5)	Buruk
4.	Giwangretno	Netral (5.0;-7.5)	Buruk
5.	Jabres	Netral (5.0;-7.5)	Buruk
6.	Sruweng	Netral (5.0;-7.5)	Buruk
7.	Karanggedang	Netral (5.0;-7.5)	Buruk
8.	Purwodeso	Netral (5.0;-7.5)	Buruk
9.	Klepusanggar	Netral (5.0;-7.5)	Buruk
10.	Tanggeran	Netral (5.0;-7.5)	Buruk
11.	Karangsari	Netral (5.0;-7.5)	Sedang
12.	Karangpule	Netral (5.0;-7.5)	Buruk
13.	Pakuran	Netral (5.0;-7.5)	Buruk
14.	Pengempon	Netral (5.0;-7.5)	Sedang
15.	Kejawang	Netral (5.0;-7.5)	Buruk
16.	Karangjambu	Netral (5.0;-7.5)	Buruk
17.	Sidoagung	Netral (5.0;-7.5)	Buruk
18.	Penusupan	Netral (5.0;-7.5)	Buruk
19.	Donosari	Netral (5.0;-7.5)	Buruk
20.	Pandansari	Netral (5.0;-7.5)	Buruk
21.	Condongcampur	Netral (5.0;-7.5)	Buruk

Sumber : Kantor Kecamatan Sruweng



<https://kebumenkab.bps.go.id>

## ***BAB II***

# ***PEMERINTAHAN***



## ULASAN

Kecamatan Sruweng terdiri dari 21 desa, keseluruhan desa di kecamatan Sruweng termasuk klasifikasi daerah pedesaan dengan status pemerintah desa yang dipimpin oleh kepala desa, semuanya memiliki kepala desa dengan jumlah 21 orang.

Dalam melaksanakan pemeritahan desa. Kepala desa dibantu oleh Sekdes dan perangkat desa lainnya, tetapi tidak semua desa memiliki Sekertaris desa, ada sembilan desa yang belum memiliki sekertaris desa dan duabelas desa yang lain ada, dalam 21 desa tersebut terdiri dari 343 RT, 102 RW dan 87 dusun.

Pengertian desa sebagai berikut:

Desa : suatu wilayah yang ditempati oleh sejumlah penduduk sebagai kesatuan masyarakat, termasuk didalamnya kesatuan masyarakat hokum yang memilk kewenangan untuk mengatur dan mengurus kepentingan masyarakat setempat berdasarkan asal usul dan adat istiadat setempat yang diakui dalam sistem dalam pemeritahan nasional dan berada di daeerah kabupaten. (UU No.22 Tahun 1999 Tentang Pemerintahan Daerah) kepala desa dipilih oleh rakyat desa tersebut.Tiap desa memiliki BPD (Badan Pewakiln Desa) dan LKMD (Lembaga Ketahanan Masyarakat Desa).

Rukun Tetangga (RT) dan Rukun Warga (RW) yang merupakan organisasi masyarakat yang diakui dan dibina oleh pemerintah. Pengertian RW dan RT:

Rukun Waga (RW)/ Rukun Tetangga (RT) :organisasi masyarakat yang diakui dan di bina oleh pemerintah untuk memelihara dan melestarikan nilai-nilai kehidupan masyarakat Indonesia yang berdasarkan kegotongroyongan dan kekeluargaan serta untuk membantu meningkatkan kelancaran pelaksanaan tugas pemerintahan, pembangunan, kamasyarakatan di desa dan kelurahan. Setiap RT sebanyak-banyaknya terdiri dari 30 kepala keluarga (KK) untuk desa, dan sebanyak-banyaknya 50 KK untuk kelurahan yang di bentuk berdasarkan

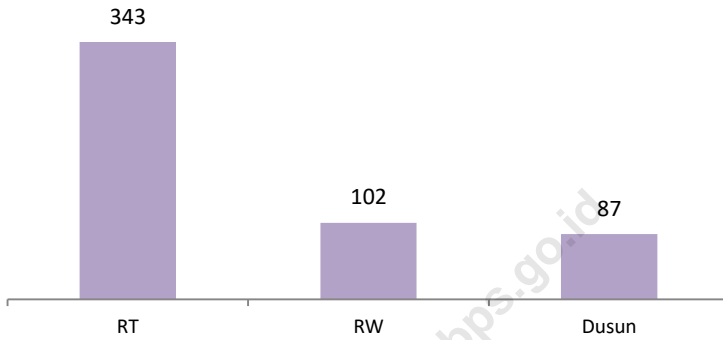


## PEMERINTAHAN

Peraturan Menteri Dalam Negeri Nomor 7 Tahun 1983 Tentang Pembentukan Rukun Tetangga dan Rukun Warga.

Ketersedian sarana Keamanan Lingkungan semua desa memiliki pos kamling, hanya satu desa memiliki pos polisi yaitu desa Giwangretno, jumlah anggota hansip di Kecamatan Sruweng sebanyak 558 orang, jarak pos Polisi ke desa yang terjauh adalah desa Condongcampur 14 Km, semua desa mudah di jangkau.

Dalam buku KCA terbitan tahun ini ada beberapa item tambahan yang menjelaskan tentang pendidikan, pangkat dan golongan jenis kelamin. Dalam beberapa tabel memberikan informasi beberapa dinas atau jumlah Pegawai Negeri Sipil (PNS) di wilayah kecamatan Sruweng, antara lain Kantor Kecamatan, Kantor Pertanian, Kantor Urusan Agama (KUA), Puskesmas, dan Kementrian Pendidikan dan Kebudayaan melalui web Sistem Data Pokok Pendidikan.

**Grafik 2.1. Jumlah RT, RW dan Dusun di Kecamatan Sruweng, 2019**

## PEMERINTAHAN

### 2.1. PEMERINTAHAN DESA

**Tabel 2.1.1 Jumlah Aparatur Pemerintah Desa Menurut Desa di Kecamatan Sruweng, 2019**

Desa/Kelurahan	Kaur Tata Usaha	Kasi Perencanaan	Kaur Keuangan	Kasi Pemerintahan
(1)	(2)	(3)	(4)	(5)
1. Menganti	1	1	1	1
2. Trikarso	1	1	1	1
3. Sidoharjo	1	1	1	1
4. Giwangretno	0	1	1	1
5. Jabres	1	1	1	1
6. Sruweng	1	1	1	1
7. Karanggedang	1	1	0	1
8. Purwodeso	1	1	1	1
9. Klepusanggar	1	1	1	1
10. Tanggeran	1	1	1	1
11. Karangsari	1	1	1	1
12. Karangpule	1	0	1	1
13. Pakuran	1	1	1	1
14. Pengempon	1	1	1	1
15. Kejawang	1	1	1	1
16. Karangjambu	1	0	1	1
17. Sidoagung	1	1	1	1
18. Penusupan	1	0	0	1
19. Donosari	1	0	1	1
20. Pandansari	1	1	1	1
21. Condongcampur	1	1	1	1
<b>Sruweng</b>	<b>20</b>	<b>17</b>	<b>19</b>	<b>21</b>

Sumber : Kantor Kecamatan Sruweng

Lanjutan Tabel 2.1.1

Desa/Kelurahan		Kasi Kesra	Kasi Pelayanan	Kadus	Staf
(1)	(6)	(7)	(8)	(9)	
1.	Menganti	1	1	5	1
2.	Trikarso	1	1	3	7
3.	Sidoharjo	1	1	2	1
4.	Giwangretno	1	1	3	2
5.	Jabres	0	1	3	0
6.	Sruweng	1	1	6	0
7.	Karanggedang	1	1	4	1
8.	Purwodeso	1	1	4	0
9.	Klepusanggar	0	1	2	0
10.	Tanggeran	1	1	5	1
11.	Karangsari	1	1	2	0
12.	Karangpule	1	0	5	0
13.	Pakuran	0	1	3	0
14.	Pengempon	1	1	5	0
15.	Kejawang	0	1	4	3
16.	Karangjambu	1	0	3	2
17.	Sidoagung	1	1	8	2
18.	Penusupan	1	0	1	2
19.	Donosari	0	1	3	0
20.	Pandansari	1	0	6	0
21.	Condongcampur	1	1	1	0
<b>Sruweng</b>		16	17	78	22

Sumber : Kantor Kecamatan Sruweng

PEMERINTAHAN

**Tabel 2.1.2 Jumlah Prasarana di Desa Menurut Desa di Kecamatan Sruweng, 2019**

Desa/Kelurahan	Kantor Desa	Kepala Desa	Sekretaris Desa	BPD
(1)	(2)	(3)	(4)	
1. Menganti	1	1	1	1
2. Trikarso	1	1	1	1
3. Sidoharjo	1	1	1	1
4. Giwangretno	1	1	1	1
5. Jabres	1	1	1	1
6. Sruweng	1	1	1	1
7. Karanggedang	1	1	1	1
8. Purwodeso	1	1	1	1
9. Klepusanggar	1	1	1	1
10. Tangerangan	1	1	1	1
11. Karangsari	1	1	1	1
12. Karangpule	1	1	1	1
13. Pakuran	1	1	1	1
14. Pengempon	1	1	1	1
15. Kejawang	1	1	1	1
16. Karangjambu	1	1	1	1
17. Sidoagung	1	1	1	1
18. Penusupan	1	1	1	1
19. Donosari	1	1	1	1
20. Pandansari	1	1	1	1
21. Condongcampur	1	1	1	1
<b>Jumlah</b>	<b>21</b>	<b>21</b>	<b>21</b>	<b>21</b>

Sumber : Kantor Kecamatan Sruweng

**Tabel 2.1.3 Jumlah Rukun Tetangga (RT), Rukun Warga (RW) Dan Dusun Menurut Desa di Kecamatan Sruweng, 2019**

Desa/Kelurahan	RT	RW	Dusun
(1)	(2)	(3)	(4)
1. Menganti	14	5	5
2. Trikarso	23	8	4
3. Sidoharjo	17	3	3
4. Giwangretno	13	5	2
5. Jabres	13	4	3
6. Sruweng	16	6	6
7. Karanggedang	15	4	4
8. Purwodeso	11	5	5
9. Klepusanggar	9	3	3
10. Tanggeran	19	9	6
11. Karangsari	10	2	2
12. Karangpule	15	5	5
13. Pakuran	13	3	2
14. Pengempon	20	5	5
15. Kejawang	15	4	4
16. Karangjambu	11	3	3
17. Sidoagung	36	9	9
18. Penusupan	12	5	2
19. Donosari	16	3	3
20. Pandansari	34	7	7
21. Condongcampur	11	4	4
<b>Sruweng</b>	<b>343</b>	<b>102</b>	<b>87</b>

Sumber : Kantor Kecamatan Sruweng

**Tabel 2.1.4 Jumlah Blok Sensus Biasa dan Blok Sensus Persiapan Menurut Desa di Kecamatan Sruweng, 2019**

Desa/Kelurahan	Blok Sensus Biasa	Blok Sensus Persiapan	Jumlah
(1)	(2)	(3)	(4)
1. Menganti	4	2	6
2. Trikarso	9	2	11
3. Sidoharjo	8	4	12
4. Giwangretno	8	2	10
5. Jabres	6	5	11
6. Sruweng	7	2	9
7. Karanggedang	5	4	9
8. Purwodeso	6	4	10
9. Klepusanggar	3	1	4
10. Tanggeran	9	2	11
11. Karangsari	3	2	5
12. Karangpule	8	-	8
13. Pakuran	7	1	8
14. Pengempon	10	2	12
15. Kejawang	5	-	5
16. Karangjambu	3	-	3
17. Sidoagung	15	2	17
18. Penusupan	3	1	4
19. Donosari	6	-	6
20. Pandansari	16	-	16
21. Condongcampur	3	-	3
<b>Sruweng</b>	<b>144</b>	<b>36</b>	<b>180</b>

Sumber : Badan Pusat Statistik

**Tabel 2.1.5 Jumlah Perkiraan Tanah Kas Desa (Ha) Menurut Desa di Kecamatan Sruweng, 2019**

	<b>Desa/Kelurahan</b>	<b>Luas Tanah Kas Desa</b>	<b>Penggunaan Penghasilan Perangkat</b>	<b>Fasilitas Lainnya</b>
	(1)	(2)	(3)	(4)
1.	Menganti	5 461	1 119	9 538
2.	Trikarso	3 218	1 292	3 742
3.	Sidoharjo	3 242	21 315	13 373
4.	Giwangretno	2 621	12 664	3 472
5.	Jabres	1 217	7 939	1 236
6.	Sruweng	6 445	1 591	318
7.	Karanggedang	495	176	49
8.	Purwodeso	4 991	14 529	1 675
9.	Klepusanggar	-	6 063	998
10.	Tanggeran	2 376	5 573	202
11.	Karangsari	1 395	595	1 410
12.	Karangpule	-	7 526	5 250
13.	Pakuran	448	4 475	408
14.	Pengempon	15	-	19 609
15.	Kejawang	7	21 299	7 980
16.	Karangjambu	-	882	4 615
17.	Sidoagung	5 023	12 329	13 373
18.	Penusupan	-	-	2 060
19.	Donosari	7 250	-	590
20.	Pandansari	-	21 299	7 980
21.	Condongcampur	3 950	-	521
	<b>Sruweng</b>	<b>49 649</b>	<b>138 899</b>	<b>97 511</b>

Sumber : Kantor Kecamatan Sruweng



PEMERINTAHAN

**Tabel 2.1.6 Jumlah Sarana Dan Prasarana Keamanan Menurut Desa di Kecamatan Sruweng, 2019**

	Desa/Kelurahan	Pos Kamling	HANSIP	BABINSA	Jumlah
	(1)	(2)	(3)	(4)	(5)
1.	Menganti	5	15	1	21
2.	Trikarso	3	30	1	34
3.	Sidoharjo	10	25	1	36
4.	Giwangretno	4	22	1	27
5.	Jabres	3	13	1	17
6.	Sruweng	4	23	1	28
7.	Karanggedang	15	24	1	40
8.	Purwodeso	4	29	1	34
9.	Klepusanggar	2	14	1	17
10.	Tangeran	8	30	1	39
11.	Karangsari	3	24	1	28
12.	Karangpule	5	30	1	36
13.	Pakuran	2	14	1	17
14.	Pengempon	2	16	1	17
15.	Kejawang	10	30	1	41
16.	Karangjambu	11	33	1	45
17.	Sidoagung	9	50	1	60
18.	Penusupan	4	50	1	55
19.	Donosari	3	16	1	20
20.	Pandansari	1	31	1	33
21.	Condongcampur	3	40	1	44
	<b>Sruweng</b>	<b>111</b>	<b>559</b>	<b>21</b>	<b>689</b>

Sumber : Kantor Kecamatan Sruweng

## 2.2. PEMILIHAN UMUM

**Tabel 2.2.1 Jumlah TPS dan Daftar Pemilih Tetap Menurut Desa di Kecamatan Sruweng pada Pilkada (Pilgub) Jawa Tengah, 2018**

Desa	TPS	DPT	Pengguna Hak Pilih	Partisipasi (%)
(1)	(2)	(3)	(4)	(5)
1. Menganti	4	1 631	1 051	64.4
2. Trikarso	6	3 051	2 066	67.6
3. Sidoharjo	6	2 299	1 601	69.6
4. Giwangretno	8	3 139	2 247	71.6
5. Jabres	5	1 866	1 348	72.2
6. Sruweng	6	2 571	1 861	71.0
7. Karanggedang	4	1 930	1 323	68.5
8. Purwodeso	4	1 594	1 054	65.9
9. Klepusanggar	2	848	571	67.1
10. Tanggeran	6	2 404	1 600	66.4
11. Karangsari	2	663	505	76.1
12. Karangpule	5	2 201	1 347	61.1
13. Pakuran	5	2 212	1 433	64.7
14. Pengempon	7	2 978	1 893	63.5
15. Kejawang	5	1 979	1 257	63.5
16. Karangjambu	3	1 141	681	59.6
17. Sidoagung	12	5 195	3 344	64.3
18. Penusupan	3	1 154	769	66.6
19. Donosari	4	1 905	1 142	59.9
20. Pandansari	3	1 130	841	74.4
21. Condongcampur	12	5 044	3 035	60.1
<b>Sruweng</b>	<b>112</b>	<b>46 935</b>	<b>47 033</b>	<b>65.8</b>

Sumber: Komisi Pemilihan Umum

**Tabel 2.2.2 Jumlah Perolehan Suara Menurut Desa di Kecamatan Sruweng pada Pilkada (Pilgub) Jawa Tengah, 2018**

Desa	H. Ganjar Pranowo, S.H, M.Ip dan H. Taj Yasin		H. Sudirman Said dan Hj. Ida Fauziyah	
	Suara	Persen	Suara	Persen
(1)	(2)	(3)	(4)	(5)
1. Menganti	378	37.46	631	62.54
2. Trikarso	798	40.33	1 182	59.70
3. Sidoharjo	642	41.77	895	58.23
4. Giwangretno	951	43.95	1 213	56.05
5. Jabres	556	43.27	729	56.73
6. Sruweng	790	44.08	1 002	55.92
7. Karanggedang	547	43.04	724	56.96
8. Purwodeso	396	38.63	629	61.37
9. Klepusanggar	261	47.98	283	52.02
10. Tanggeran	795	50.99	764	49.01
11. Karang Sari	259	54.30	218	45.70
12. Karangpule	560	42.88	746	57.12
13. Pakuran	606	43.53	786	56.47
14. Pengempon	794	42.94	1 055	57.06
15. Kejawang	643	52.23	588	47.77
16. Karangjambu	358	54.82	295	45.18
17. Sidoagung	1 589	48.91	1 660	51.09
18. Penusupan	473	61.99	290	38.01
19. Donosari	591	52.44	536	47.56
20. Pandansari	426	51.26	405	48.74
21. Condongcampur	1 529	51.46	1 442	48.54
<b>Sruweng</b>	<b>13 942</b>	<b>46.45</b>	<b>16 073</b>	<b>53.55</b>

Sumber: Komisi Pemilihan Umum

**Tabel 2.2.3 Jumlah TPS dan Daftar Pemilih Tetap Menurut Desa di Kecamatan Sruweng pada Pemilu, 2019**

	Desa	TPS	Daftar Pemilih Tetap (DPT)		
			Laki-laki	Perempuan	Jumlah
	(1)	(2)	(3)	(4)	(5)
1.	Menganti	4	822	809	1 632
2.	Trikarso	6	1 548	1 506	3 054
3.	Sidoarjo	6	1 137	1 163	2 300
4.	Giwangretno	8	1 597	1 542	3 139
5.	Jabres	5	945	923	1 868
6.	Sruweng	6	1 283	1 337	2 620
7.	Karanggedang	4	937	995	1 932
8.	Purwodeso	4	814	786	1 600
9.	Klepusanggar	2	417	434	851
10.	Tanggeran	6	1 200	1 208	2 408
11.	Karangsari	2	326	338	664
12.	Karangpule	5	1 088	1 117	2 205
13.	Pakuran	5	1 157	1 059	2 216
14.	Pengempon	7	1 584	1 398	2 982
15.	Kejawang	5	999	982	1 979
16.	Karangjambu	3	569	573	1 142
17.	Sidoagung	12	2 594	2 606	5 200
18.	Penusupan	3	563	591	1 154
19.	Donosari	4	970	938	1 908
20.	Pandansari	3	575	555	1 130
21.	Condongcampur	12	2 564	2 480	5 044
	<b>Sruweng</b>	<b>112</b>	<b>23 689</b>	<b>23 340</b>	<b>47 028</b>

Sumber: Komisi Pemilihan Umum

**Tabel 2.2.4 Daftar Perolehan Suara Pemilihan Presiden Menurut Desa di Kecamatan Sruweng pada Pemilu 2019**

Desa	Ir. H. Joko Widodo – Prof. Dr. (H.C) KH. Ma’ruf Amin		(02) H. Prabowo Subianto – H. Sandiaga Salahudin Uno		Jumlah
	Suara	Persen	Suara	Persen	
(1)	(2)	(3)	(4)	(5)	(6)
1. Menganti	854	70.58	356	29.42	1 210
2. Trikarso	1 628	69.84	703	30.16	2 331
3. Sidoharjo	1 107	64.59	607	35.41	1 714
4. Giwangretno	1 775	71.11	721	28.89	2 496
5. Jabres	868	57.75	635	42.25	1 503
6. Sruweng	1 165	58.51	826	41.49	1 991
7. Karanggedang	936	63.67	534	36.33	1 470
8. Purwodeso	754	64.17	421	35.83	1 175
9. Klepusanggar	424	66.25	216	33.75	640
10. Tangerangan	1 251	73.76	445	26.24	1 696
11. Karang Sari	385	76.39	119	23.61	504
12. Karangpule	1 115	71.16	452	28.84	1 567
13. Pakuran	1 298	81.48	295	18.52	1 593
14. Pengempon	1 797	83.54	354	16.46	2 151
15. Kejawang	1 090	79.68	278	20.32	1 368
16. Karangjambu	529	69.51	232	30.49	761
17. Sidoagung	2 871	79.53	739	20.47	3 610
18. Penusupan	699	89.04	86	10.96	785
19. Donosari	1 044	91.02	103	8.98	1 147
20. Pandansari	3 061	90.94	305	9.06	3 366
21. Condongcampur	789	89.86	89	10.14	878
<b>Sruweng</b>	<b>25 440</b>	<b>74.92</b>	<b>8 516</b>	<b>25.08</b>	<b>33 956</b>

Sumber: Komisi Pemilihan Umum

**Tabel 2.2.5 Daftar Perolehan Suara Pemilihan Legislatif DPR RI Menurut Desa di Kecamatan Sruweng pada Pemilu 2019**

	Desa	PKB	Gerindra	PDIP	Golkar	NasDem	Garuda
	(1)	(2)	(3)	(4)	(5)	(6)	(7)
1.	Menganti	65	154	449	141	47	5
2.	Trikarso	333	234	613	156	86	6
3.	Sidoarjo	137	461	513	121	29	6
4.	Giwangretno	427	531	419	210	29	8
5.	Jabres	141	156	420	62	17	4
6.	Sruweng	257	403	265	266	27	5
7.	Karanggedang	135	219	349	109	172	4
8.	Purwodeso	144	216	310	77	10	1
9.	Klepusanggar	36	63	270	50	12	1
10.	Tanggeran	86	238	591	242	58	4
11.	Karangsari	35	88	191	37	42	2
12.	Karangpule	207	279	312	84	46	3
13.	Pakuran	351	118	434	72	13	2
14.	Pengempon	520	245	337	274	72	4
15.	Kejawang	79	236	570	91	53	4
16.	Karangjambu	77	67	259	59	28	1
17.	Sidoagung	375	291	1.091	581	170	9
18.	Penusupan	51	44	482	37	6	-
19.	Donosari	189	51	653	35	6	3
20.	Pandansari	529	455	1.245	166	98	13
21.	Condongcampur	173	37	282	62	6	4
	<b>Sruweng</b>	<b>4.347</b>	<b>4.586</b>	<b>10.055</b>	<b>932</b>	<b>1.027</b>	<b>89</b>

**Lanjutan Tabel 2.2.5**

	<b>Desa</b>	<b>Berkarya</b>	<b>PKS</b>	<b>Perindo</b>	<b>PPP</b>	<b>PSI</b>	<b>PAN</b>
	(1)	(8)	(9)	(10)	(11)	(12)	(13)
1.	Menganti	17	22	18	52	10	64
2.	Trikarso	23	49	40	162	12	108
3.	Sidoarjo	21	79	28	34	17	96
4.	Giwangretno	29	72	54	156	20	263
5.	Jabres	13	57	44	65	15	271
6.	Sruweng	69	175	50	78	11	111
7.	Karanggedang	28	90	28	27	9	45
8.	Purwodeso	27	52	28	45	6	49
9.	Klepusanggar	10	57	14	29	5	27
10.	Tanggeran	20	80	36	40	12	142
11.	Karangsari	13	22	20	7	5	11
12.	Karangpule	9	39	30	217	10	147
13.	Pakuran	19	72	51	165	3	90
14.	Pengempon	38	25	42	277	3	103
15.	Kejawang	20	32	49	41	11	47
16.	Karangjambu	11	31	33	17	7	32
17.	Sidoagung	101	122	79	283	19	147
18.	Penusupan	12	19	11	16	3	37
19.	Donosari	18	18	32	22	10	58
20.	Pandansari	63	80	87	146	13	146
21.	Condongcampur	19	169	27	20	5	38
	<b>Sruweng</b>	<b>580</b>	<b>1 362</b>	<b>801</b>	<b>1 899</b>	<b>206</b>	<b>032</b>

Lanjutan Tabel 2.2.5

Desa	Hanura	Demokrat	PBB	PKPI	Jumlah
(1)	(14)	(15)	(16)	(17)	(18)
1. Menganti	1	38	3	3	1 089
2. Trikarso	4	63	5	8	1 902
3. Sidoharjo	3	36	6	-	1 587
4. Giwangretno	3	53	4	2	2 280
5. Jabres	-	17	2	1	1 285
6. Sruweng	2	67	8	-	1 794
7. Karanggedang	2	37	3	3	1 260
8. Purwodeso	5	29	6	2	1 007
9. Klepusanggar	1	21	4	3	603
10. Tanggeran	3	23	-	1	1 576
11. Karangsari	-	-	1	1	475
12. Karangpule	-	19	1	1	1 404
13. Pakuran	1	34	3	1	1 429
14. Pengempon	-	15	4	4	1 963
15. Kejawang	2	22	3	2	1 262
16. Karangjambu	2	18	1	-	643
17. Sidoagung	3	52	12	3	3 338
18. Penusupan	1	4	2	2	727
19. Donosari	-	6	3	-	1 104
20. Pandansari	6	29	7	6	3 089
21. Condongcampur	1	6	-	-	849
<b>Sruweng</b>	<b>40</b>	<b>589</b>	<b>78</b>	<b>43</b>	<b>30 666</b>

Sumber: Komisi Pemilihan Umum



**Tabel 2.2.6 Daftar Perolehan Suara Pemilihan Legislatif DPRD Provinsi Jawa Tengah Menurut Desa di Kecamatan Sruweng pada Pemilu 2019**

	<b>Desa</b>	<b>PKB</b>	<b>Gerindra</b>	<b>PDIP</b>	<b>Golkar</b>	<b>NasDem</b>	<b>Garuda</b>
	(1)	(2)	(3)	(4)	(5)	(6)	(7)
1.	Menganti	102	119	423	69	30	8
2.	Trikarso	375	187	656	114	38	11
3.	Sidoarjo	139	373	445	110	26	14
4.	Giwangretno	487	450	448	121	23	3
5.	Jabres	151	181	363	45	10	-
6.	Sruweng	271	331	316	169	21	9
7.	Karanggedang	215	199	503	56	81	3
8.	Purwodeso	159	190	323	81	12	4
9.	Klepusanggar	60	57	264	37	5	3
10.	Tanggeran	92	188	631	172	40	8
11.	Karangsari	35	91	183	31	23	3
12.	Karangpule	92	99	265	44	32	1
13.	Pakuran	355	115	477	49	11	4
14.	Pengempon	581	195	446	85	59	7
15.	Kejawang	101	206	602	81	33	7
16.	Karangjambu	92	99	265	44	32	1
17.	Sidoagung	411	260	1 156	431	117	15
18.	Penusupan	55	46	495	28	5	-
19.	Donosari	183	60	647	29	11	4
20.	Pandansari	514	462	1 264	147	72	17
21.	Condongcampur	204	57	286	45	10	6
	<b>Sruweng</b>	<b>4 674</b>	<b>3 965</b>	<b>10 458</b>	<b>1 988</b>	<b>691</b>	<b>128</b>

Tabel Lanjutan 2.2.6

	Desa	Berkarya	PKS	Perindo	PPP	PSI	PAN
	(1)	(8)	(9)	(10)	(11)	(12)	(13)
1.	Menganti	17	31	16	41	9	58
2.	Trikarso	15	58	31	121	11	111
3.	Sidoarjo	31	93	21	36	18	109
4.	Giwangretno	22	70	37	149	18	252
5.	Jabres	7	67	30	66	12	239
6.	Sruweng	48	229	36	72	13	96
7.	Karanggedang	24	70	23	19	5	35
8.	Purwodeso	14	54	12	44	9	51
9.	Klepusanggar	5	66	8	23	5	25
10.	Tanggeran	23	95	36	44	10	147
11.	Karangsari	11	30	11	8	3	12
12.	Karangpule	11	30	27	13	7	26
13.	Pakuran	11	58	48	169	9	84
14.	Pengempon	19	29	39	294	8	102
15.	Kejawang	16	41	46	40	13	40
16.	Karangjambu	11	30	27	13	7	26
17.	Sidoagung	55	133	87	292	13	137
18.	Penusupan	8	34	10	9	4	28
19.	Donosari	15	20	26	24	7	52
20.	Pandansari	48	69	81	132	17	128
21.	Condongcampur	22	90	33	13	2	56
	<b>Sruweng</b>	<b>433</b>	<b>1 397</b>	<b>685</b>	<b>1 622</b>	<b>200</b>	<b>1 814</b>

**Tabel Lanjutan 2.2.6**

Desa	Hanura	Demokrat	PBB	PKPI	Jumlah
(1)	(14)	(15)	(16)	(17)	(18)
1. Menganti	1	38	1	1	964
2. Trikarso	2	102	6	9	1 847
3. Sidoharjo	4	42	5	1	1 467
4. Giwangretno	4	81	7	3	2 175
5. Jabres	1	26	2	4	1 204
6. Sruweng	3	82	4	-	1 700
7. Karanggedang	-	43	3	1	1 280
8. Purwodeso	4	33	2	2	994
9. Klepusanggar	-	20	2	2	582
10. Tanggeran	1	28	3	2	1 520
11. Karang Sari	-	9	1	-	451
12. Karangpule	-	23	1	2	673
13. Pakuran	1	39	1	2	1 433
14. Pengempon	-	18	6	2	1 890
15. Kejawang	4	25	3	4	1 262
16. Karangjambu	-	23	1	2	673
17. Sidoagung	3	64	8	4	3 186
18. Penusupan	1	4	3	-	730
19. Donosari	1	8	2	5	1 094
20. Pandansari	5	26	8	6	2 996
21. Condongcampur	-	3	3	3	833
<b>Sruweng</b>	<b>35</b>	<b>737</b>	<b>72</b>	<b>55</b>	<b>28 954</b>

Sumber: Komisi Pemilihan Umum

**Tabel 2.2.7 Daftar Perolehan Suara Pemilihan Legislatif DPRD Kabupaten Kebumen Menurut Desa di Kecamatan Sruweng pada Pemilu 2019**

	Desa	PKB	Gerindra	PDIP	Golkar	NasDem	Garuda
	(1)	(2)	(3)	(4)	(5)	(6)	(7)
1.	Menganti	57	115	489	66	96	1
2.	Trikarso	417	166	913	88	55	2
3.	Sidoarjo	154	423	501	126	27	6
4.	Giwangretno	283	473	486	130	22	4
5.	Jabres	50	77	702	22	6	-
6.	Sruweng	174	438	299	288	18	2
7.	Karanggedang	108	253	380	72	303	1
8.	Purwodeso	111	330	319	106	8	3
9.	Klepusanggar	35	47	306	41	9	2
10.	Tanggeran	79	174	88	220	41	5
11.	Karangsari	32	122	156	31	59	3
12.	Karangpule	177	321	345	75	25	1
13.	Pakuran	266	176	497	39	12	3
14.	Pengempon	431	270	401	80	64	5
15.	Kejawang	95	294	541	76	75	2
16.	Karangjambu	89	90	270	44	56	-
17.	Sidoagung	296	218	797	1 124	212	12
18.	Penusupan	39	43	541	26	3	-
19.	Donosari	173	51	675	25	8	4
20.	Pandansari	433	685	1 269	128	82	9
21.	Condongcampur	232	53	300	33	9	7
	<b>Sruweng</b>	<b>3 731</b>	<b>4 819</b>	<b>10 275</b>	<b>2 840</b>	<b>1 190</b>	<b>72</b>

**Tabel Lanjutan 2.2.7**

	<b>Desa</b>	<b>Berkarya</b>	<b>PKS</b>	<b>Perindo</b>	<b>PPP</b>	<b>PSI</b>	<b>PAN</b>
	(1)	(8)	(9)	(10)	(11)	(12)	(13)
1.	Menganti	17	33	5	75	2	106
2.	Trikarso	16	46	17	164	8	216
3.	Sidoarjo	17	115	17	27	7	174
4.	Giwangretno	15	49	52	128	12	559
5.	Jabres	2	32	73	48	2	367
6.	Sruweng	15	230	23	63	4	176
7.	Karanggedang	12	120	15	10	3	41
8.	Purwodeso	11	49	12	30	2	58
9.	Klepusanggar	4	66	11	25	3	29
10.	Tanggeran	10	136	25	25	3	300
11.	Karang Sari	8	34	12	8	1	12
12.	Karangpule	5	31	17	189	-	279
13.	Pakuran	8	88	36	171	6	167
14.	Pengempon	15	19	31	528	1	213
15.	Kejawang	11	37	19	39	2	64
16.	Karangjambu	6	38	15	11	3	33
17.	Sidoagung	46	130	81	209	9	235
18.	Penusupan	8	18	5	4	2	52
19.	Donosari	16	18	16	21	6	86
20.	Pandansari	43	74	58	122	5	236
21.	Condongcampur	15	68	22	16	3	84
	<b>Sruweng</b>	<b>300</b>	<b>1 431</b>	<b>562</b>	<b>1 913</b>	<b>84</b>	<b>3 487</b>

Tabel Lanjutan 2.2.7

Desa	Hanura	Demokrat	PBB	PKPI	Jumlah
(1)	(14)	(15)	(16)	(17)	(18)
1. Menganti	-	48	2	1	1 113
2. Trikarso	1	43	2	2	2 156
3. Sidoharjo	3	20	4	2	1 623
4. Giwangretno	-	44	2	3	2 262
5. Jabres	-	10	3	-	1 394
6. Sruweng	2	106	5	1	1 844
7. Karanggedang	2	32	5	1	1 358
8. Purwodeso	1	3	2	1	1 046
9. Klepusanggar	-	21	1	-	600
10. Tanggeran	-	23	-	2	1 131
11. Karangsari	-	2	2	-	482
12. Karangpule	3	15	3	-	1 486
13. Pakuran	1	29	3	-	1 502
14. Pengempon	1	8	3	-	2 070
15. Kejawang	2	19	2	3	1 281
16. Karangjambu	-	16	3	-	674
17. Sidoagung	2	39	8	2	3 420
18. Penusupan	1	3	2	1	748
19. Donosari	1	7	2	-	1 109
20. Pandansari	3	15	10	3	3 175
21. Condongcampur	-	4	21	1	868
<b>Sruweng</b>	<b>23</b>	<b>507</b>	<b>85</b>	<b>23</b>	<b>31 342</b>

Sumber: Komisi Pemilihan Umum

<https://kebumenkab.bps.go.id>

<https://kebumenkab.bps.go.id>

## ***BAB III***

# ***PENDUDUK***





### BAB III PENDUDUK

Jumlah Penduduk Kecamatan Sruweng pada tahun 2019 adalah 53.955 jiwa. Jumlah penduduk laki-laki lebih kecil dibandingkan dengan jumlah penduduk perempuan untuk Kecamatan Sruweng secara menyeluruh yang ditunjukkan oleh nilai sex ratio (ratio penduduk laki-laki terhadap perempuan sebesar 97,55).

Desa yang banyak penduduknya yaitu Desa Sidoagung 6.034 jiwa. Paling sedikit desa Karang Sari 820 jiwa. Rata-rata kepadatan penduduk Kecamatan Sruweng 1.231 jiwa/Km<sup>2</sup>. Jumlah rumah tangga di Kecamatan Sruweng sebanyak 14.527 rumah tangga, dengan rata-rata anggota rumah tangga sebesar 4 jiwa / rumah tangga.

Dilihat dari komposisi umurnya, banyaknya penduduk usia muda (0-14 tahun) di kecamatan Sruweng pada tahun 2019 tercatat sebanyak 13.905 jiwa, sedangkan penduduk usia tua (65 tahun ke atas) tercatat sebanyak 5.774 jiwa. Sementara itu, penduduk usia produktif (15-64 tahun) tercatat sebanyak 34.154 jiwa. Dengan demikian Angka Beban Ketergantungan di Kecamatan Sruweng mencapai 57,62 yang berarti setiap 100 orang penduduk usia produktif menanggung 58 penduduk usia tidak produktif.

## PENDUDUK

**Tabel 3.1 Jumlah Penduduk Kecamatan Sruweng Menurut Jenis Kelamin dan Sex Ratio, 2019**

	Desa/Kelurahan	Laki-laki	Perempuan	Jumlah	Sex Ratio
		Laki-laki	Perempuan		
	(1)	(2)	(3)	(4)	(5)
1.	Menganti	878	943	1.821	93,11
2.	Trikarso	1.801	1.823	3.624	98,79
3.	Sidoarjo	1.286	1.340	2.626	95,97
4.	Giwangretno	1.967	1.903	3.870	103,36
5.	Jabres	1.168	1.114	2.282	104,85
6.	Sruweng	1.531	1.602	3.133	95,57
7.	Karanggedang	1.087	1.145	2.232	94,93
8.	Purwodeso	941	986	1.927	95,44
9.	Klepusanggar	474	514	988	92,22
10.	Tangeran	1.318	1.367	2.685	96,42
11.	Karangsari	410	410	820	100,00
12.	Karangpule	1.206	1.275	2.481	94,59
13.	Pakuran	1.370	1.344	2.714	101,93
14.	Pengempon	1.767	1.678	3.445	105,30
15.	Kejawang	1.088	1.074	2.162	101,30
16.	Karangjambu	534	615	1.149	86,83
17.	Sidoagung	2.942	3.092	6.034	95,15
18.	Penusupan	579	645	1.224	89,77
19.	Donosari	902	1.008	1.910	89,48
20.	Pandansari	2.829	2.816	5.645	100,46
21.	Condongcampur	565	618	1.183	91,42
	<b>Jumlah</b>	<b>26 643</b>	<b>27 312</b>	<b>53 955</b>	<b>97,55</b>

Sumber : BPS, Proyeksi Penduduk Indonesia 2010 - 2035

**Tabel 3.2 Jumlah Penduduk, Kepadatan Penduduk dan Rata Penduduk per Rumah Tangga Menurut Desa di Kecamatan Sruweng, 2019**

	Desa/Kelurahan	Luas (km <sup>2</sup> )	Jumlah Penduduk	Kepadatan Penduduk per km <sup>2</sup>	Rata-rata Penduduk per Rumah Tangga
	(1)	(2)	(3)	(4)	(5)
1.	Menganti	1.48	1.821	1.230,41	3
2.	Trikarso	2.26	3.624	1.603,54	4
3.	Sidoharjo	2.97	2.626	884,18	3
4.	Giwangretno	1.39	3.870	2.784,17	4
5.	Jabres	0.86	2.282	2.653,49	4
6.	Sruweng	2.04	3.133	1.535,78	4
7.	Karanggedang	1.88	2.232	1.187,23	4
8.	Purwodeso	1.29	1.927	1.493,80	4
9.	Klepusanggar	0.72	988	1.372,22	4
10.	Tanggeran	2.43	2.685	1.104,94	4
11.	Karangsari	0.88	820	931,82	4
12.	Karangpule	1.90	2.481	1.305,79	4
13.	Pakuran	1.84	2.714	1.475,00	4
14.	Pengempon	2.73	3.445	1.261,90	4
15.	Kejawang	1.45	2.162	1.491,03	4
16.	Karangjambu	0.74	1.149	1.552,70	3
17.	Sidoagung	5.16	6.034	1.169,38	4
18.	Penusupan	1.75	1.224	699,43	4
19.	Donosari	2.35	1.910	812,77	4
20.	Pandansari	5.20	5.645	1.085,58	4
21.	Condongcampur	2.36	1.183	501,27	4
	<b>Jumlah</b>	<b>43.68</b>	<b>53 933</b>	<b>1 235,23</b>	<b>4</b>

Sumber : BPS, Proyeksi Penduduk Indonesia 2010 - 2035

PENDUDUK

**Tabel 3.3 Jumlah Penduduk dan Laju Pertumbuhan Penduduk Menurut Desa/Kelurahan di Kecamatan Sruweng, 2019**

Desa/Kelurahan	Jumlah Penduduk			Laju Pertumbuhan Penduduk (%)	
	2010	2018	2019	2010-2018	2017-2018
(1)	(2)	(3)	(4)	(5)	(6)
1. Menganti	1 821	1 819	1.821	0.26	0,11
2. Trikarso	3 617	3 613	3.624	0.25	0.14
3. Sidoharjo	2 628	2 618	2.626	0.25	0.23
4. Giwangretno	3 870	3 861	3.870	0.25	0.16
5. Jabres	2 288	2 281	2.282	0.26	0.22
6. Sruweng	3 136	3 126	3.133	0.25	0.16
7. Karanggedang	2 237	2 228	2.232	0.26	0.22
8. Purwodeso	1 927	1 923	1.927	0.27	0.26
9. Klepusanggar	978	974	988	0.23	-0.20
10. Tanggeran	2 687	2 679	2.685	0.26	0.07
11. Karangsari	821	819	820	0.26	0.24
12. Karangpule	2 484	2 474	2.481	0.25	0.16
13. Pakuran	2 715	2 709	2.714	0.26	0.04
14. Pengempon	3 444	3 439	3.445	0.26	0.15
15. Kejawang	2 160	2 156	2.162	0.26	0.23
16. Karangjambu	1 151	1 146	1.149	0.25	0.17
17. Sidoagung	6 040	6 015	6.034	0.24	0.02
18. Penusupan	1 226	1 221	1.224	0.26	0.16
19. Donosari	1 909	1 904	1.910	0.26	0.16
20. Pandansari	5 660	5 645	5.645	0.26	0.16
21. Condongcampur	1 183	1 183	1.183	0.29	0.17
<b>Jumlah</b>	<b>53 982</b>	<b>53 833</b>	<b>53 933</b>	<b>53 955</b>	<b>0.14</b>

Sumber : BPS, Proyeksi Penduduk Indonesia 2010 - 2035

**Tabel 3.4 Jumlah Penduduk Menurut Kelompok Umur dan Jenis Kelamin di Kecamatan Sruweng, 2019**

Kelompok Umur	Laki-laki	Perempuan	Jumlah
(2)	(3)	(4)	(5)
<b>0-4</b>	2 137	2 124	4 261
<b>5-9</b>	2 349	2 153	4 502
<b>10-14</b>	2 603	2 539	5 142
<b>15-19</b>	2 417	2 000	4 417
<b>20-24</b>	1 609	1 600	3 209
<b>25-29</b>	1 458	1 630	3 088
<b>30-34</b>	1 569	1 610	3 179
<b>35-39</b>	1 596	1 753	3 349
<b>40-44</b>	1 778	1 953	3 731
<b>45-49</b>	1 937	2 097	4 034
<b>50-54</b>	1 676	1 889	3 565
<b>55-59</b>	1 493	1 565	3 058
<b>60-64</b>	1 236	1 288	2 524
<b>65-69</b>	982	1 008	1 990
<b>70-74</b>	691	785	1 476
<b>75+</b>	1 054	1 254	2 308
<b>Jumlah</b>	<b>26 585</b>	<b>27 248</b>	<b>53 833</b>

Sumber : BPS, Proyeksi Penduduk Indonesia 2010 - 2035

PENDUDUK

**Tabel 3.5 Jumlah Penduduk Desa Menganti Menurut Kelompok Umur dan Jenis Kelamin, 2019**

Kelompok Umur	Laki-laki	Perempuan	Jumlah
(2)	(3)	(4)	(5)
<b>0-4</b>	57	64	121
<b>5-9</b>	67	72	139
<b>10-14</b>	69	77	146
<b>15-19</b>	83	55	138
<b>20-24</b>	38	41	79
<b>25-29</b>	42	52	94
<b>30-34</b>	40	47	87
<b>35-39</b>	58	71	129
<b>40-44</b>	65	65	130
<b>45-49</b>	77	97	174
<b>50-54</b>	68	70	138
<b>55-59</b>	59	69	128
<b>60-64</b>	37	57	94
<b>65-69</b>	56	50	106
<b>70-74</b>	42	29	71
<b>75+</b>	20	27	47
<b>Jumlah</b>	<b>878</b>	<b>943</b>	<b>1 821</b>

Sumber : BPS, Proyeksi Penduduk Indonesia 2010 - 2035

**Tabel 3.6 Jumlah Penduduk Desa Trikarso Menurut Kelompok Umur dan Jenis Kelamin, 2019**

Kelompok Umur	Laki-laki	Perempuan	Jumlah
(2)	(3)	(4)	(5)
<b>0-4</b>	128	130	258
<b>5-9</b>	158	141	299
<b>10-14</b>	150	165	315
<b>15-19</b>	150	138	288
<b>20-24</b>	107	91	198
<b>25-29</b>	93	94	187
<b>30-34</b>	106	113	219
<b>35-39</b>	105	113	218
<b>40-44</b>	133	135	268
<b>45-49</b>	135	133	268
<b>50-54</b>	120	145	265
<b>55-59</b>	97	117	214
<b>60-64</b>	118	88	206
<b>65-69</b>	69	69	138
<b>70-74</b>	56	72	128
<b>75+</b>	76	79	155
<b>Jumlah</b>	<b>1 801</b>	<b>1 823</b>	<b>3 624</b>

Sumber : BPS, Proyeksi Penduduk Indonesia 2010 - 2035



## PENDUDUK

**Tabel 3.7 Jumlah Penduduk Desa Sidoharjo Menurut Kelompok Umur dan Jenis Kelamin, 2019**

Kelompok Umur	Laki-laki	Perempuan	Jumlah
(2)	(3)	(4)	(5)
0-4	94	82	176
5-9	89	88	177
10-14	105	113	218
15-19	125	96	221
20-24	68	57	125
25-29	78	76	154
30-34	48	68	116
35-39	88	90	178
40-44	97	93	190
45-49	88	107	195
50-54	89	114	203
55-59	99	95	194
60-64	55	91	146
65-69	56	67	123
70-74	49	45	94
75+	58	58	116
<b>Jumlah</b>	<b>1 286</b>	<b>1 340</b>	<b>2 626</b>

Sumber : BPS, Proyeksi Penduduk Indonesia 2010 - 2035

**Tabel 3.8 Jumlah Penduduk Desa Giwangretno Menurut Kelompok Umur dan Jenis Kelamin, 2019**

Kelompok Umur	Laki-laki	Perempuan	Jumlah
(2)	(3)	(4)	(5)
<b>0-4</b>	146	151	297
<b>5-9</b>	146	159	305
<b>10-14</b>	167	165	332
<b>15-19</b>	206	168	374
<b>20-24</b>	148	134	282
<b>25-29</b>	137	123	260
<b>30-34</b>	141	139	280
<b>35-39</b>	137	122	259
<b>40-44</b>	136	129	265
<b>45-49</b>	138	155	293
<b>50-54</b>	129	103	232
<b>55-59</b>	86	91	177
<b>60-64</b>	84	81	165
<b>65-69</b>	62	65	127
<b>70-74</b>	38	41	79
<b>75+</b>	66	77	143
<b>Jumlah</b>	<b>1 967</b>	<b>1 903</b>	<b>3 870</b>

Sumber : BPS, Proyeksi Penduduk Indonesia 2010 - 2035

## PENDUDUK

**Tabel 3.9 Jumlah Penduduk Desa Jabres Menurut Kelompok Umur dan Jenis Kelamin, 2019**

Kelompok Umur	Laki-laki	Perempuan	Jumlah
(2)	(3)	(4)	(5)
0-4	91	76	167
5-9	72	83	155
10-14	114	83	197
15-19	128	106	234
20-24	96	67	163
25-29	69	77	146
30-34	71	72	143
35-39	67	73	140
40-44	72	91	163
45-49	99	91	190
50-54	69	90	159
55-59	71	52	123
60-64	57	50	107
65-69	44	28	72
70-74	21	29	50
75+	27	46	73
<b>Jumlah</b>	<b>1 168</b>	<b>1 114</b>	<b>2 282</b>

Sumber : BPS, Proyeksi Penduduk Indonesia 2010 - 2035

**Tabel 3.10 Jumlah Penduduk Desa Sruweng Menurut Kelompok Umur dan Jenis Kelamin, 2019**

Kelompok Umur	Laki-laki	Perempuan	Jumlah
(2)	(3)	(4)	(5)
<b>0-4</b>	101	129	230
<b>5-9</b>	111	107	218
<b>10-14</b>	153	149	302
<b>15-19</b>	134	110	244
<b>20-24</b>	83	93	176
<b>25-29</b>	88	96	184
<b>30-34</b>	93	105	198
<b>35-39</b>	95	103	198
<b>40-44</b>	117	119	236
<b>45-49</b>	127	128	255
<b>50-54</b>	117	113	230
<b>55-59</b>	87	98	185
<b>60-64</b>	69	80	149
<b>65-69</b>	56	61	117
<b>70-74</b>	46	39	85
<b>75+</b>	54	72	126
<b>Jumlah</b>	<b>1 531</b>	<b>1 602</b>	<b>3 133</b>

Sumber : BPS, Proyeksi Penduduk Indonesia 2010 - 2035

## PENDUDUK

**Tabel 3.11 Jumlah Penduduk Desa Karanggedang Menurut Kelompok Umur dan Jenis Kelamin, 2019**

Kelompok Umur	Laki-laki	Perempuan	Jumlah
(2)	(3)	(4)	(5)
0-4	84	80	164
5-9	89	79	168
10-14	106	103	209
15-19	84	77	161
20-24	64	55	119
25-29	51	61	112
30-34	62	72	134
35-39	74	80	154
40-44	67	91	158
45-49	91	102	193
50-54	77	84	161
55-59	65	75	140
60-64	55	54	109
65-69	40	50	90
70-74	27	32	59
75+	51	50	101
<b>Jumlah</b>	<b>1 087</b>	<b>1 145</b>	<b>2 232</b>

Sumber : BPS, Proyeksi Penduduk Indonesia 2010 - 2035

**Tabel 3.12 Jumlah Penduduk Desa Purwodeso Menurut Kelompok Umur, 2019**

Kelompok Umur	Laki-laki	Perempuan	Jumlah
(2)	(3)	(4)	(5)
<b>0-4</b>	79	72	151
<b>5-9</b>	68	82	150
<b>10-14</b>	89	76	165
<b>15-19</b>	79	78	157
<b>20-24</b>	47	48	95
<b>25-29</b>	62	74	136
<b>30-34</b>	59	59	118
<b>35-39</b>	47	64	111
<b>40-44</b>	73	75	148
<b>45-49</b>	79	79	158
<b>50-54</b>	65	57	122
<b>55-59</b>	62	40	102
<b>60-64</b>	31	61	92
<b>65-69</b>	40	42	82
<b>70-74</b>	22	28	50
<b>75+</b>	39	51	90
<b>Jumlah</b>	<b>941</b>	<b>986</b>	<b>1 927</b>

Sumber : BPS, Proyeksi Penduduk Indonesia 2010 - 2035

PENDUDUK

**Tabel 3.13 Jumlah Penduduk Desa Klepusanggar Menurut Kelompok Umur, 2019**

Kelompok Umur	Laki-laki	Perempuan	Jumlah
(2)	(3)	(4)	(5)
0-4	53	32	85
5-9	49	38	87
10-14	55	53	108
15-19	40	33	73
20-24	7	26	33
25-29	20	25	45
30-34	26	24	50
35-39	27	31	58
40-44	27	46	73
45-49	37	35	72
50-54	18	37	55
55-59	33	33	66
60-64	20	30	50
65-69	21	20	41
70-74	15	23	38
75+	26	28	54
<b>Jumlah</b>	<b>474</b>	<b>514</b>	<b>988</b>

Sumber : BPS, Proyeksi Penduduk Indonesia 2010 - 2035

**Tabel 3.14 Jumlah Penduduk Desa Tanggeran Menurut Kelompok Umur, 2019**

Kelompok Umur	Laki-laki	Perempuan	Jumlah
(2)	(3)	(4)	(5)
<b>0-4</b>	105	94	199
<b>5-9</b>	105	100	205
<b>10-14</b>	135	112	247
<b>15-19</b>	124	102	226
<b>20-24</b>	60	71	131
<b>25-29</b>	56	74	130
<b>30-34</b>	76	73	149
<b>35-39</b>	77	99	176
<b>40-44</b>	91	115	206
<b>45-49</b>	116	118	234
<b>50-54</b>	102	104	206
<b>55-59</b>	60	75	135
<b>60-64</b>	65	67	132
<b>65-69</b>	71	65	136
<b>70-74</b>	32	34	66
<b>75+</b>	43	64	107
<b>Jumlah</b>	<b>1 318</b>	<b>1 367</b>	<b>2 685</b>

Sumber : BPS, Proyeksi Penduduk Indonesia 2010 - 2035



## PENDUDUK

**Tabel 3.15 Jumlah Penduduk Desa Karang Sari Menurut Kelompok Umur, 2019**

Kelompok Umur	Laki-laki	Perempuan	Jumlah
(2)	(3)	(4)	(5)
<b>0-4</b>	31	27	58
<b>5-9</b>	36	19	55
<b>10-14</b>	38	45	83
<b>15-19</b>	36	29	65
<b>20-24</b>	23	24	47
<b>25-29</b>	22	27	49
<b>30-34</b>	32	17	49
<b>35-39</b>	26	23	49
<b>40-44</b>	18	26	44
<b>45-49</b>	30	32	62
<b>50-54</b>	18	31	49
<b>55-59</b>	18	30	48
<b>60-64</b>	23	20	43
<b>65-69</b>	18	23	41
<b>70-74</b>	19	15	34
<b>75+</b>	22	22	44
<b>Jumlah</b>	<b>410</b>	<b>410</b>	<b>820</b>

Sumber : BPS, Proyeksi Penduduk Indonesia 2010 - 2035

**Tabel 3.16 Jumlah Penduduk Desa Karangpule Menurut Kelompok Umur, 2019**

Kelompok Umur	Laki-laki	Perempuan	Jumlah
(2)	(3)	(4)	(5)
<b>0-4</b>	106	104	210
<b>5-9</b>	119	121	240
<b>10-14</b>	135	128	263
<b>15-19</b>	103	101	204
<b>20-24</b>	70	76	146
<b>25-29</b>	64	74	138
<b>30-34</b>	80	80	160
<b>35-39</b>	67	75	142
<b>40-44</b>	70	80	150
<b>45-49</b>	85	96	181
<b>50-54</b>	66	85	151
<b>55-59</b>	59	62	121
<b>60-64</b>	63	45	108
<b>65-69</b>	40	40	80
<b>70-74</b>	27	33	60
<b>75+</b>	52	75	127
<b>Jumlah</b>	<b>1 206</b>	<b>1 275</b>	<b>2 481</b>

Sumber : BPS, Proyeksi Penduduk Indonesia 2010 - 2035

PENDUDUK

**Tabel 3.17 Jumlah Penduduk Desa Pakuran Menurut Kelompok Umur, 2019**

Kelompok Umur	Laki-laki	Perempuan	Jumlah
(2)	(3)	(4)	(5)
0-4	101	120	221
5-9	138	120	258
10-14	153	151	304
15-19	145	113	258
20-24	121	90	211
25-29	96	94	190
30-34	87	84	171
35-39	80	91	171
40-44	86	78	164
45-49	77	74	151
50-54	64	77	141
55-59	53	65	118
60-64	49	55	104
65-69	43	33	76
70-74	21	24	45
75+	56	75	131
<b>Jumlah</b>	<b>1 370</b>	<b>1 344</b>	<b>2 714</b>

Sumber : BPS, Proyeksi Penduduk Indonesia 2010 - 2035

**Tabel 3.18 Jumlah Penduduk Desa Pengempon Menurut Kelompok Umur, 2019**

Kelompok Umur	Laki-laki	Perempuan	Jumlah
(2)	(3)	(4)	(5)
<b>0-4</b>	136	130	266
<b>5-9</b>	166	142	308
<b>10-14</b>	207	200	407
<b>15-19</b>	177	116	293
<b>20-24</b>	144	131	275
<b>25-29</b>	114	88	202
<b>30-34</b>	101	108	209
<b>35-39</b>	110	102	212
<b>40-44</b>	114	129	243
<b>45-49</b>	105	118	223
<b>50-54</b>	84	79	163
<b>55-59</b>	73	92	165
<b>60-64</b>	52	80	132
<b>65-69</b>	65	47	112
<b>70-74</b>	36	46	82
<b>75+</b>	83	70	153
<b>Jumlah</b>	<b>1 767</b>	<b>1 678</b>	<b>3 445</b>

Sumber : BPS, Proyeksi Penduduk Indonesia 2010 - 2035

PENDUDUK

**Tabel 3.19 Jumlah Penduduk Desa Kejawang Menurut Kelompok Umur, 2019**

Kelompok Umur	Laki-laki	Perempuan	Jumlah
(2)	(3)	(4)	(5)
<b>0-4</b>	73	72	145
<b>5-9</b>	105	74	179
<b>10-14</b>	110	101	211
<b>15-19</b>	118	72	190
<b>20-24</b>	56	64	120
<b>25-29</b>	56	45	101
<b>30-34</b>	54	57	111
<b>35-39</b>	55	67	122
<b>40-44</b>	76	83	159
<b>45-49</b>	90	94	184
<b>50-54</b>	75	81	156
<b>55-59</b>	62	62	124
<b>60-64</b>	45	50	95
<b>65-69</b>	32	50	82
<b>70-74</b>	23	44	67
<b>75+</b>	58	58	116
<b>Jumlah</b>	<b>1 088</b>	<b>1 074</b>	<b>2 162</b>

Sumber : BPS, Proyeksi Penduduk Indonesia 2010 - 2035

**Tabel 3.20 Jumlah Penduduk Desa Karangjambu Menurut Kelompok Umur, 2019**

Kelompok Umur	Laki-laki	Perempuan	Jumlah
(2)	(3)	(4)	(5)
<b>0-4</b>	35	45	80
<b>5-9</b>	56	46	102
<b>10-14</b>	49	42	91
<b>15-19</b>	38	47	85
<b>20-24</b>	33	26	59
<b>25-29</b>	22	36	58
<b>30-34</b>	27	30	57
<b>35-39</b>	32	32	64
<b>40-44</b>	35	41	76
<b>45-49</b>	25	52	77
<b>50-54</b>	34	51	85
<b>55-59</b>	38	58	96
<b>60-64</b>	34	34	68
<b>65-69</b>	30	33	63
<b>70-74</b>	17	18	35
<b>75+</b>	29	24	53
<b>Jumlah</b>	<b>534</b>	<b>615</b>	<b>1 149</b>

Sumber : BPS, Proyeksi Penduduk Indonesia 2010 - 2035

## PENDUDUK

**Tabel 3.21 Jumlah Penduduk Desa Sidoagung Menurut Kelompok Umur, 2019**

Kelompok Umur	Laki-laki	Perempuan	Jumlah
(2)	(3)	(4)	(5)
<b>0-4</b>	229	236	465
<b>5-9</b>	263	215	478
<b>10-14</b>	277	280	557
<b>15-19</b>	267	245	512
<b>20-24</b>	185	205	390
<b>25-29</b>	167	179	346
<b>30-34</b>	158	160	318
<b>35-39</b>	142	191	333
<b>40-44</b>	192	203	395
<b>45-49</b>	213	214	427
<b>50-54</b>	178	225	403
<b>55-59</b>	191	167	358
<b>60-64</b>	149	163	312
<b>65-69</b>	102	107	209
<b>70-74</b>	95	122	217
<b>75+</b>	134	180	314
<b>Jumlah</b>	<b>2 942</b>	<b>3 092</b>	<b>6 034</b>

Sumber : BPS, Proyeksi Penduduk Indonesia 2010 - 2035

**Tabel 3.22 Jumlah Penduduk Desa Penusupan Menurut Kelompok Umur, 2019**

Kelompok Umur	Laki-laki	Perempuan	Jumlah
(2)	(3)	(4)	(5)
<b>0-4</b>	49	53	102
<b>5-9</b>	48	43	91
<b>10-14</b>	54	61	115
<b>15-19</b>	44	46	90
<b>20-24</b>	22	18	40
<b>25-29</b>	20	36	56
<b>30-34</b>	33	49	82
<b>35-39</b>	34	32	66
<b>40-44</b>	39	38	77
<b>45-49</b>	53	54	107
<b>50-54</b>	41	54	95
<b>55-59</b>	41	45	86
<b>60-64</b>	40	28	68
<b>65-69</b>	25	28	53
<b>70-74</b>	16	18	34
<b>75+</b>	20	42	62
<b>Jumlah</b>	<b>579</b>	<b>645</b>	<b>1 224</b>

Sumber : BPS, Proyeksi Penduduk Indonesia 2010 - 2035



## PENDUDUK

**Tabel 3.23 Jumlah Penduduk Desa Donosari Menurut Kelompok Umur, 2019**

Kelompok Umur	Laki-laki	Perempuan	Jumlah
(2)	(3)	(4)	(5)
0-4	104	96	200
5-9	115	94	209
10-14	88	106	194
15-19	61	50	111
20-24	24	45	69
25-29	36	63	99
30-34	44	55	99
35-39	46	55	101
40-44	41	62	103
45-49	42	64	106
50-54	64	81	145
55-59	68	71	139
60-64	65	50	115
65-69	43	57	100
70-74	30	26	56
75+	31	33	64
<b>Jumlah</b>	<b>902</b>	<b>1 008</b>	<b>1 910</b>

Sumber : BPS, Proyeksi Penduduk Indonesia 2010 - 2035

**Tabel 3.24 Jumlah Penduduk Desa Pandansari Menurut Kelompok Umur, 2019**

Kelompok Umur	Laki-laki	Perempuan	Jumlah
(2)	(3)	(4)	(5)
<b>0-4</b>	253	252	505
<b>5-9</b>	285	262	547
<b>10-14</b>	287	271	558
<b>15-19</b>	202	170	372
<b>20-24</b>	191	199	390
<b>25-29</b>	157	199	356
<b>30-34</b>	189	145	334
<b>35-39</b>	179	190	369
<b>40-44</b>	181	203	384
<b>45-49</b>	188	202	390
<b>50-54</b>	163	173	336
<b>55-59</b>	154	150	304
<b>60-64</b>	124	125	249
<b>65-69</b>	97	88	185
<b>70-74</b>	58	65	123
<b>75+</b>	121	122	243
<b>Jumlah</b>	<b>2 829</b>	<b>2 816</b>	<b>5 645</b>

Sumber : BPS, Proyeksi Penduduk Indonesia 2010 - 2035

PENDUDUK

**Tabel 3.25 Jumlah Penduduk Desa Condongcampur Menurut Kelompok Umur, 2019**

Kelompok Umur	Laki-laki	Perempuan	Jumlah
(2)	(3)	(4)	(5)
0-4	55	54	109
5-9	42	48	90
10-14	53	46	99
15-19	47	28	75
20-24	29	43	72
25-29	30	47	77
30-34	33	32	65
35-39	29	31	60
40-44	39	47	86
45-49	36	44	80
50-54	43	45	88
55-59	36	54	90
60-64	37	34	71
65-69	19	23	42
70-74	19	16	35
75+	18	26	44
<b>Jumlah</b>	<b>565</b>	<b>618</b>	<b>1 183</b>

Sumber : BPS, Proyeksi Penduduk Indonesia 2010 - 2035

<https://kebumenkab.bps.go.id>

## ***BAB IV***

## ***SOSIAL***



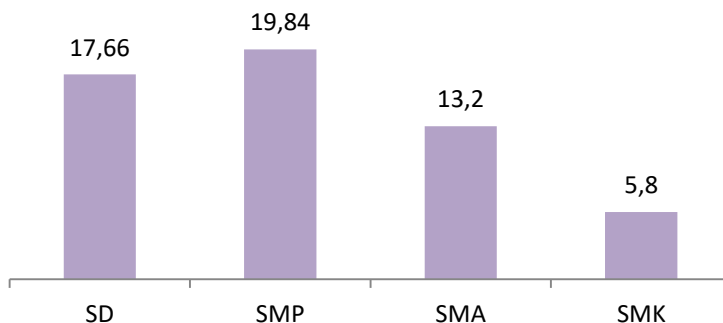
## ULASAN

### 4.1. PENDIDIKAN

Sarana pendidikan di bawah Kementerian Pendidikan dan Kebudayaan di Kecamatan Sruweng terdiri dari Taman Kanak-Kanak/Raudatul Athfal (TK/RA), Sekolah Dasar (SD), Semkolah Menengah Pertama (SMP), Sekolah Menengah Atas (SMA), dan Sekolah Menengah Kejuruan (SMK). Seluruh desa di Kecamatan Sruweng mempunyai fasilitas TK/RA dan SD. Sementara itu, untuk tingkat SMP, dan SMA/SMK hanya terdapat di Desa Sruweng. Kecamatan Sruweng mempunyai 23 TK, 8 RA, dan 33 SD. Pada tingkat SMP dan SMA/SMK, hanya terdapat 2 SMP, 1 SMA, dan 1 SMK di Kecamatan Sruweng.

Dari keseluruhan fasilitas pendidikan yang ada di Kecamatan Sruweng, jumlah murid pada Tahun Ajaran 2018/2019 tercatat sebanyak 4.194 orang pada tingkat SD, 1.250 orang pada tingkat SMP, 66 orang pada SMA, dan 41 orang pada SMK. Tenaga pengajar dari seluruh fasilitas pendidikan tercatat sebanyak 243 orang guru di tingkat SD, 63 orang di tingkat SMP, 5 orang di SMA, dan 7 orang di SMK.

**Grafik 4.1.1. Ratio Murid-Guru SD, SMP, SMA, dan SMK di Bawah Kementerian Pendidikan dan Kebudayaan di Kecamatan Sruweng, 2019**

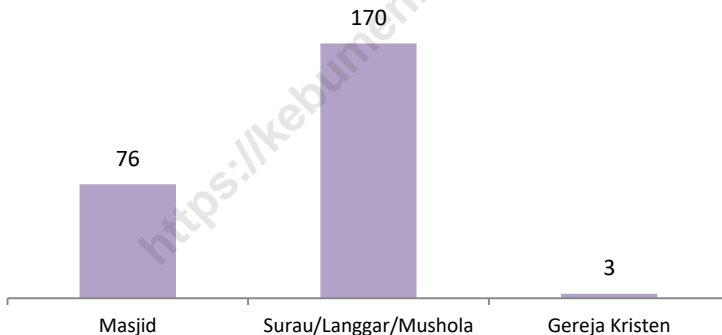


#### 4.2. AGAMA

Penduduk di wilayah kecamatan Sruweng merupakan masyarakat yang majemuk dilihat dari aliran kepercayaan atau dari agama yang mereka anut dari Islam, Kristen Katolik dan Protestan, Hindu dan Budha, namun sebagian besar masyarakat memeluk agama Islam.

Dalam menunjang proses peribadatan dari pemeluk agama, terdapat fasilitas peribadatan yang memadai di Kecamatan Sruweng. Berdasarkan data Potensi Desa (Podes) 2019, terdapat sebanyak 76 Masjid, 170 surau/langgar/mushola, dan 3 gereja Kristen.

**Grafik 4.2.1 Jumlah Tempat Ibadah di Kecamatan Sruweng, 2019**

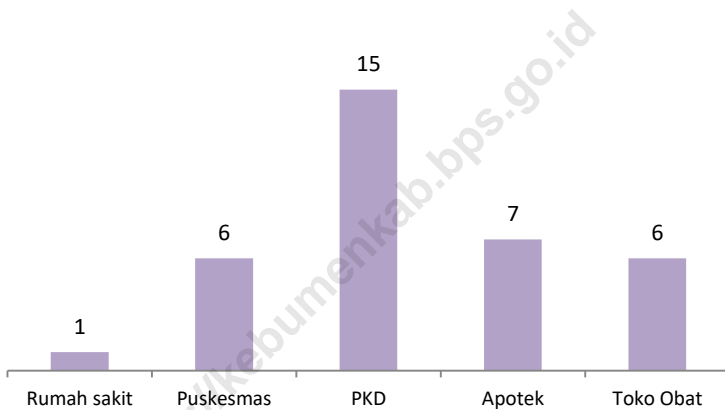


#### 4.3. KESEHATAN

Berdasarkan data Potensi Desa 2019, tenaga kesehatan yang tinggal/menetap di Kecamatan Sruweng tercatat sebanyak 135 orang. Tenaga kesehatan tersebut antara lain 12 orang dokter umum/spesialis, 3 orang dokter gigi, 31 orang bidan, dan 89 tenaga kesehatan lainnya (apoteker/asisten apoteker, tenaga kesehatan masyarakat, tenaga gizi, perawat).

Sementara itu, sarana kesehatan yang terdapat di Kecamatan Sruweng tergolong cukup lengkap. Berdasarkan data Potensi Desa 2019, di Kecamatan Sruweng terdapat 1 rumah sakit, 6 Puskesmas/Puskesmas Pembantu, 15 Pos Kesehatan Desa (PKD), 7 apotek dan 6 toko obat.

**Grafik 4.3.1 Jumlah Sarana Kesehatan di Kecamatan Sruweng, 2019**

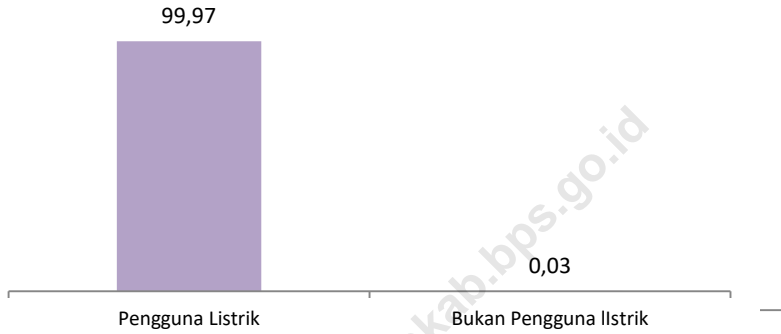


#### 4.4. KESEJAHTERAAN SOSIAL

Ketersediaan fasilitas yang ada di Kecamatan Sruweng merupakan salah satu faktor yang mempengaruhi tingkat kesejahteraan masyarakat. Hasil Potensi Desa 2019 mencatat hampir seluruh keluarga di Kecamatan Sruweng merupakan keluarga pengguna listrik yaitu mencapai 99,97 persen.



**Grafik 4.4.1 Persentase Keluarga Pengguna Listrik dan Bukan Pengguna Listrik di Kecamatan Sruweng, 2019**



#### 4.1. PENDIDIKAN

**Tabel 4.1.1 Jumlah Taman Kanak-Kanak (TK) dan Raudhatul Athfal (RA) Menurut Desa di Kecamatan Sruweng, 2019**

	Desa/Kelurahan	TK	RA
	(1)	(2)	(3)
1.	Menganti	1	-
2.	Trikarso	1	1
3.	Giwangretno	1	-
4.	Sidoharjo	1	1
5.	Jabres	1	-
6.	Sruweng	2	-
7.	Karanggedang	2	-
8.	Purwodeso	1	1
9.	Klepusanggar	-	-
10.	Tanggeran	1	-
11.	Karangsari	1	-
12.	Karangpule	1	1
13.	Pakuran	1	-
14.	Pengempon	2	1
15.	Kejawang	1	-
16.	Karangjambu	1	-
17.	Sidoagung	1	3
18.	Penusupan	1	-
19.	Donosari	1	-
20.	Pandansari	2	-
21.	Condongcampur	-	-
	<b>Sruweng</b>	<b>23</b>	<b>8</b>

Sumber : Dinas Pendidikan Kabupaten Kebumen, disdik.kebumenkab.go.id

**Tabel 4.1.2 Jumlah Sekolah, Guru dan Murid Sekolah Dasar (SD) di Bawah Kementrian Pendidikan dan Kebudayaan Menurut Desa di Kecamatan Sruweng, 2019**

	<b>Desa/Kelurahan</b>	<b>Sekolah</b>	<b>Guru</b>	<b>Murid</b>
	(1)	(2)	(3)	(4)
1.	Menganti	1	11	159
2.	Trikarso	2	16	227
3.	Giwangretno	2	16	249
4.	Sidoharjo	1	9	191
5.	Jabres	1	13	203
6.	Sruweng	2	6	277
7.	Karanggedang	2	17	205
8.	Purwodeso	1	8	74
9.	Klepusanggar	1	9	85
10.	Tanggeran	2	14	231
11.	Karangsari	1	6	102
12.	Karangpule	1	4	131
13.	Pakuran	2	13	266
14.	Pengempon	1	8	136
15.	Kejawang	1	9	205
16.	Karangjambu	1	7	109
17.	Sidoagung	4	32	522
18.	Penusupan	1	8	133
19.	Donosari	2	13	243
20.	Pandansari	4	29	287
21.	Condongcampur	2	12	159
	<b>Sruweng</b>	<b>33</b>	<b>243</b>	<b>4 194</b>

Sumber : Kementrian Pendidikan dan Kebudayaan, Sistem data Pokok Pendidikan, Data Semester Genap Tahun Ajaran 2018/2019.

**Tabel 4.1.3 Jumlah Sekolah, Guru dan Murid Sekolah Menengah Pertama (SMP) di Bawah Kementerian Pendidikan dan Kebudayaan Menurut Desa di Kecamatan Sruweng, 2018**

	Desa/Kelurahan	Sekolah	Guru	Murid
	(1)	(2)	(3)	(4)
1.	Menganti	-	-	-
2.	Trikarso	-	-	-
3.	Giwangretno	-	-	-
4.	Sidoharjo	-	-	-
5.	Jabres	-	-	-
6.	Sruweng	2	63	1 250
7.	Karanggedang	-	-	-
8.	Purwodeso	-	-	-
9.	Klepusanggar	-	-	-
10.	Tanggeran	-	-	-
11.	Karangsari	-	-	-
12.	Karangpule	-	-	-
13.	Pakuran	-	-	-
14.	Pengempon	-	-	-
15.	Kejawang	-	-	-
16.	Karangjambu	-	-	-
17.	Sidoagung	-	-	-
18.	Penusupan	-	-	-
19.	Donosari	-	-	-
20.	Pandansari	-	-	-
21.	Condongcampur	-	-	-
	<b>Sruweng</b>	<b>2</b>	<b>63</b>	<b>1 250</b>

Sumber : Kementerian Pendidikan dan Kebudayaan, Sistem data Pokok Pendidikan, Data Semester Genap Tahun Ajaran 2018/2019.

SOSIAL

**Tabel 4.1.4 Jumlah Sekolah, Guru dan Murid Sekolah Menengah Atas (SMA) di Bawah Kementerian Pendidikan dan Kebudayaan Menurut Desa di Kecamatan Sruweng, 2018**

	<b>Desa/Kelurahan</b>	<b>Sekolah</b>	<b>Guru</b>	<b>Murid</b>
	(1)	(2)	(3)	(4)
1.	Menganti	-	-	-
2.	Trikarso	-	-	-
3.	Giwangretno	-	-	-
4.	Sidoharjo	-	-	-
5.	Jabres	-	-	-
6.	Sruweng	1	5	66
7.	Karanggedang	-	-	-
8.	Purwodeso	-	-	-
9.	Klepusanggar	-	-	-
10.	Tanggeran	-	-	-
11.	Karangsari	-	-	-
12.	Karangpule	-	-	-
13.	Pakuran	-	-	-
14.	Pengempon	-	-	-
15.	Kejawang	-	-	-
16.	Karangjambu	-	-	-
17.	Sidoagung	-	-	-
18.	Penusupan	-	-	-
19.	Donosari	-	-	-
20.	Pandansari	-	-	-
21.	Condongcampur	-	-	-
	<b>Sruweng</b>	<b>1</b>	<b>5</b>	<b>66</b>

Sumber : Kementerian Pendidikan dan Kebudayaan, Sistem data Pokok Pendidikan, Data Semester Genap Tahun Ajaran 2018/2019.

**Tabel 4.1.5 Jumlah Sekolah, Guru dan Murid Sekolah Menengah Kejuruan (SMK) di Bawah Kementerian Pendidikan dan Kebudayaan Menurut Desa di Kecamatan Sruweng, 2019**

	Desa/Kelurahan	Sekolah	Guru	Murid
	(1)	(2)	(3)	(4)
1.	Menganti	-	-	-
2.	Trikarso	-	-	-
3.	Giwangretno	-	-	-
4.	Sidoharjo	-	-	-
5.	Jabres	-	-	-
6.	Sruweng	1	7	41
7.	Karanggedang	-	-	-
8.	Purwodeso	-	-	-
9.	Klepusanggar	-	-	-
10.	Tanggeran	-	-	-
11.	Karangsari	-	-	-
12.	Karangpule	-	-	-
13.	Pakuran	-	-	-
14.	Pengempon	-	-	-
15.	Kejawang	-	-	-
16.	Karangjambu	-	-	-
17.	Sidoagung	-	-	-
18.	Penusupan	-	-	-
19.	Donosari	-	-	-
20.	Pandansari	-	-	-
21.	Condongcampur	-	-	-
	<b>Sruweng</b>	<b>1</b>	<b>7</b>	<b>41</b>

Sumber : Kementerian Pendidikan dan Kebudayaan, Sistem data Pokok Pendidikan, Data Semester Genap Tahun Ajaran 2019/2019.

SOSIAL

**Tabel 4.1.6 Ratio Murid-Guru Sekolah Dasar (SD), Sekolah Menengah Pertama (SMP), Sekolah Menengah Atas (SMA), dan Sekolah Menengah Kejuruan (SMK) di Bawah Kementerian Pendidikan dan Kebudayaan Menurut Desa di Kecamatan Sruweng, 2019**

Desa/Kelurahan		SD	SMP	SMA	SMK
(1)		(2)	(3)	(4)	(5)
1.	Menganti	14.45	-	-	-
2.	Trikarso	14.19	-	-	-
3.	Giwangretno	15.56	-	-	-
4.	Sidoharjo	21.22	-	-	-
5.	Jabres	15.62	-	-	-
6.	Sruweng	46.17	19.84	13.20	5.86
7.	Karanggedang	12.06	-	-	-
8.	Purwodeso	9.25	-	-	-
9.	Klepusanggar	9.44	-	-	-
10.	Tanggeran	16.50	-	-	-
11.	Karangsari	17.00	-	-	-
12.	Karangpule	32.75	-	-	-
13.	Pakuran	20.46	-	-	-
14.	Pengempon	17.00	-	-	-
15.	Kejawang	22.78	-	-	-
16.	Karangjambu	15.57	-	-	-
17.	Sidoagung	16.31	-	-	-
18.	Penusupan	16.63	-	-	-
19.	Donosari	18.69	-	-	-
20.	Pandansari	21.90	-	-	-
21.	Condongcampur	13.25	-	-	-
<b>Sruweng</b>		<b>17.66</b>	<b>19.84</b>	<b>13.20</b>	<b>5.86</b>

Sumber : Diolah dari Kementerian Pendidikan dan Kebudayaan, Sistem data Pokok Pendidikan, Data Semester Genap Tahun Ajaran 2018/2019.

## 4.2 AGAMA

**Tabel 4.2.1 Jumlah Tempat Ibadah Menurut Desa di Kecamatan Sruweng, 2019**

	Desa/Kelurahan	Masjid	Surau/ Langgar/ Mushola	Gereja Kristen	Gereja Katolik	Pura	Vihara
	(1)	(2)	(3)	(4)	(5)	(6)	(7)
1.	Menganti	2	3	-	-	-	-
2.	Trikarso	6	9	-	-	-	-
3.	Sidoarjo	5	4	-	-	-	-
4.	Giwangretno	3	2	-	-	-	-
5.	Jabres	3	4	-	-	-	-
6.	Sruweng	7	7	1	-	-	-
7.	Karanggedang	2	7	-	-	-	-
8.	Purwodeso	4	4	-	-	-	-
9.	Klepusanggar	2	4	-	-	-	-
10.	Tanggeran	4	5	1	-	-	-
11.	Karangsari	1	5	-	-	-	-
12.	Karangpule	3	15	-	-	-	-
13.	Pakuran	2	10	1	-	-	-
14.	Pengempon	3	18	-	-	-	-
15.	Kejawang	3	10	-	-	-	-
16.	Karangjambu	2	6	-	-	-	-
17.	Sidoagung	10	26	-	-	-	-
18.	Penusupan	2	4	-	-	-	-
19.	Donosari	4	3	-	-	-	-
20.	Pandansari	6	20	-	-	-	-
21.	Condongcampur	2	4	-	-	-	-
	<b>Sruweng</b>	76	170	3	-	-	-

Sumber : BPS, Potensi Desa (Podes) 2019



SOSIAL

**Tabel 4.2.2 Jumlah Tanah Wakaf Menurut Penggunaannya dan Desa di Kecamatan Sruweng, 2019**

	<b>Desa/Kelurahan</b>	<b>Masjid</b>	<b>Mushola</b>	<b>Madrasah</b>	<b>Makam</b>
	(1)	(2)	(3)	(4)	(5)
1.	Menganti	720	68	-	-
2.	Trikarso	3 284	175	1 075	-
3.	Giwangretno	2 407	1 897	-	-
4.	Sidoarjo	561	1 650	1 987	-
5.	Jabres	1 066	1 158	1 218	-
6.	Sruweng	2 988	588	-	-
7.	Karanggedang	728	422	-	-
8.	Purwodeso	968	-	280	-
9.	Klepusanggar	616	-	-	-
10.	Tanggeran	1 707	141	255	-
11.	Karangsari	277	561	-	-
12.	Karangpule	390	702	1 842	-
13.	Pakuran	1 573	1 597	-	-
14.	Pengempon	1 949	2 637	2 703	-
15.	Kejawang	663	1 123	-	-
16.	Karangjambu	165	360	-	-
17.	Sidoagung	1 830	413	35	-
18.	Penusupan	589	791	-	-
19.	Donosari	548	551	135	-
20.	Pandansari	1 904	950	-	-
21.	Condongcampur	540	140	135	-
	<b>Sruweng</b>	<b>25 473</b>	<b>15 819</b>	<b>9 665</b>	-

Sumber : KUA Kecamatan Sruweng

**Tabel 4.2.3 Jumlah Orang Berkorban Dan Yang Menerima Korban Menurut Desa di Kecamatan Sruweng, 2019**

Desa/Kelurahan		Berkorban	Yang menerima
(1)	(2)	(3)	
1.	Menganti	26	936
2.	Trikarso	85	3 060
3.	Sidoharjo	81	2 916
4.	Giwangretno	87	3 782
5.	Jabres	133	4 788
6.	Sruweng	79	2 844
7.	Karanggedang	80	2 880
8.	Purwodeso	44	1 584
9.	Klepusanggar	28	1 008
10.	Tangeran	40	1 440
11.	Karangsari	30	1 080
12.	Karangpule	97	3 492
13.	Pakuran	22	792
14.	Pengempon	12	432
15.	Kejawang	36	1 296
16.	Karangjambu	11	396
17.	Sidoagung	71	2 556
18.	Penusupan	43	1 548
19.	Donosari	22	792
20.	Pandansari	21	756
21.	Condongcampur	9	324
<b>Sruweng</b>		<b>1 051</b>	<b>37 836</b>

Sumber : KUA Kecamatan Sruweng

**Tabel 4.2.4 Jumlah dan Jenis Hewan Kurban Menurut Desa di Kecamatan Sruweng, 2019**

	<b>Desa/Kelurahan</b>	<b>Sapi</b>	<b>Kambing</b>	<b>Jumlah</b>
	(1)	(2)	(3)	(4)
1.	Menganti	2	27	29
2.	Trikarso	2	19	21
3.	Sidoarjo	4	16	20
4.	Giwangretno	6	13	18
5.	Jabres	9	11	20
6.	Sruweng	10	12	22
7.	Karanggedang	2	17	19
8.	Purwodeso	2	33	35
9.	Klepusanggar	1	30	31
10.	Tanggeran	4	4	8
11.	Karangsari	-	20	20
12.	Karangpule	13	23	36
13.	Pakuran	4	16	20
14.	Pengempon	1	6	7
15.	Kejawang	1	8	9
16.	Karangjambu	4	5	9
17.	Sidoagung	8	75	83
18.	Penusupan	4	4	8
19.	Donosari	-	21	21
20.	Pandansari	-	5	5
21.	Condongcampur	-	10	10
	<b>Sruweng</b>	<b>77</b>	<b>375</b>	<b>452</b>

Sumber : KUA Kecamatan Sruweng

**Tabel 4.2.5 Jumlah Kejadian NTCR (Nikah, Talak, Cerai, Rujuk)  
Menurut Desa di Kecamatan Sruweng, 2019**

	<b>Desa/Kelurahan</b>	<b>Nikah</b>	<b>Talak</b>	<b>Cerai</b>	<b>Rujuk</b>
	(1)	(2)	(3)	(4)	(5)
1.	Menganti	10	-	2	-
2.	Trikarso	32	1	-	-
3.	Giwangretno	27	-	2	-
4.	Sidoharjo	38	-	-	-
5.	Jabres	24	-	-	-
6.	Sruweng	39	-	-	-
7.	Karanggedang	23	-	2	-
8.	Purwodeso	21	-	2	-
9.	Klepusanggar	34	-	-	-
10.	Tanggeran	38	-	-	-
11.	Karangsari	14	1	-	-
12.	Karangpule	29	2	2	-
13.	Pakuran	28	1	1	-
14.	Pengempon	43	-	3	-
15.	Kejawang	39	2	2	-
16.	Karangjambu	24	1	-	-
17.	Sidoagung	55	1	6	-
18.	Penusupan	19	-	-	-
19.	Donosari	33	1	3	-
20.	Pandansari	88	2	5	-
21.	Condongcampur	14	-	1	-
	<b>Sruweng</b>	672	12	31	-

Sumber : KUA Kecamatan Sruweng

**Tabel 4.2.6 Faktor-faktor yang Menyebabkan Cerai atau Talak Menurut Desa di Kecamatan Sruweng, 2019**

	Desa/Kelurahan	Perzinaan	Pemabuk / Penjudi	Meninggalkan Istri/Suami	Mendapat hukuman Pidana
	(1)	(2)	(3)	(4)	(5)
1.	Menganti	0	0	0	0
2.	Trikarso	0	0	1	0
3.	Giwangretno	0	0	3	0
4.	Sidoarjo	0	0	1	0
5.	Jabres	0	0	1	0
6.	Sruweng	0	0	1	0
7.	Karanggedang	0	0	3	0
8.	Purwodeso	0	0	3	0
9.	Klepusanggar	0	0	1	0
10.	Tangeran	0	0	1	0
11.	Karangsari	0	0	3	0
12.	Karangpule	0	0	1	0
13.	Pakuran	0	0	1	0
14.	Pengempon	0	0	2	0
15.	Kejawang	0	0	0	0
16.	Karangjambu	0	0	6	0
17.	Sidoagung	0	0	0	0
18.	Penusupan	0	0	0	0
19.	Donosari	0	0	0	0
20.	Pandansari	0	0	0	0
21.	Condongcampur	0	0	1	0
	<b>Sruweng</b>	0	0	29	0

Lanjutan Tabel 4.2.6

Desa/Kelurahan	Penganiayaan	Cacat fisik / Penyakit	Perselisihan	Lain-lain
(1)	(2)	(3)	(4)	(5)
1. Menganti	-	-	2	0
2. Trikarso	-	-	2	0
3. Giwangretno	-	-	-	3
4. Sidoharjo	-	-	2	2
5. Jabres	-	-	-	3
6. Sruweng	-	-	-	2
7. Karanggedang	-	-	1	0
8. Purwodeso	-	-	1	1
9. Klepusanggar	-	-	-	1
10. Tanggeran	-	-	1	1
11. Karangsari	-	-	-	0
12. Karangpule	-	-	2	0
13. Pakuran	-	-	1	0
14. Pengempon	-	-	4	4
15. Kejawang	-	-	3	0
16. Karangjambu	-	-	-	0
17. Sidoagung	-	-	4	1
18. Penusupan	-	-	-	0
19. Donosari	-	-	-	2
20. Pandansari	-	-	2	1
21. Condongcampur	-	-	1	0
<b>Sruweng</b>	-	-	26	21

Sumber : KUA Kecamatan Sruweng

SOSIAL

**Tabel 4.2.7 Jumlah Pengajian Dan Anggotanya Yang Aktif di Kecamatan Sruweng, 2019**

	Desa/Kelurahan	Kelompok Pengajian	Laki-laki	Perempuan	Jumlah
	(1)	(2)	(3)	(4)	(5)
1.	Menganti	1	85	90	1
2.	Trikarso	1	50	60	1
3.	Giwangretno	1	25	30	1
4.	Sidoarjo	1	75	80	1
5.	Jabres	1	80	80	1
6.	Sruweng	1	75	80	1
7.	Karanggedang	1	30	44	1
8.	Purwodeso	1	30	50	1
9.	Klepusanggar	1	50	60	1
10.	Tangeran	1	55	55	1
11.	Karangsari	1	30	45	1
12.	Karangpule	1	30	35	1
13.	Pakuran	1	30	45	1
14.	Pengempon	1	25	40	1
15.	Kejawang	1	40	40	1
16.	Karangjambu	1	35	57	1
17.	Sidoagung	1	50	80	1
18.	Penusupan	1	25	50	1
19.	Donosari	1	35	45	1
20.	Pandansari	1	30	50	1
21.	Condongcampur	1	30	35	1
	<b>Sruweng</b>	<b>20</b>	<b>830</b>	<b>1 061</b>	<b>20</b>

Sumber : KUA Kecamatan Sruweng

**Tabel 4.2.8 Jumlah Mushola Ditempat Umum Menurut Lokasinya di Kecamatan Sruweng, 2019**

	Desa/Kelurahan	Stasiun	Kantor	Pasar	Sekolahan
	(1)	(2)	(3)	(4)	(5)
1.	Menganti	-	-	-	-
2.	Trikarso	-	-	-	-
3.	Giwangretno	-	-	-	1
4.	Sidoarjo	-	1	-	-
5.	Jabres	-	-	-	-
6.	Sruweng	-	1	-	2
7.	Karanggedang	-	1	-	-
8.	Purwodeso	-	-	-	-
9.	Klepusanggar	-	-	-	-
10.	Tanggeran	-	-	-	-
11.	Karangsari	-	-	-	-
12.	Karangpule	-	1	-	-
13.	Pakuran	-	-	-	-
14.	Pengempon	-	-	-	-
15.	Kejawang	-	-	-	-
16.	Karangjambu	-	1	-	1
17.	Sidoagung	-	-	-	1
18.	Penusupan	-	-	-	-
19.	Donosari	-	-	-	-
20.	Pandansari	-	-	-	-
21.	Condongcampur	-	-	-	-
	<b>Sruweng</b>	-	<b>5</b>	-	<b>5</b>

Sumber : Kantor Kecamatan Sruweng



### 4.3. KESEHATAN

**Tabel 4.3.1 Jumlah Mushola di Tempat Umum Menurut Lokasinya dan Desa di Kecamatan Sruweng, 2019**

Desa/Kelurahan	RSU	Puskesmas	Puskesmas Pembantu	Posyandu
(1)	(2)	(3)	(4)	(5)
1. Menganti	-	-	-	5
2. Trikarso	-	-	1	4
3. Giwangretno	-	-	-	5
4. Sidoharjo	-	-	-	5
5. Jabres	-	-	-	6
6. Sruweng	1	-	-	5
7. Karanggedang	-	1	-	5
8. Purwodeso	-	-	-	3
9. Klepusanggar	-	-	-	1
10. Tanggeran	-	-	-	9
11. Karangsari	-	-	-	2
12. Karangpule	-	-	1	5
13. Pakuran	-	-	-	4
14. Pengempon	-	-	1	5
15. Kejawang	-	-	-	5
16. Karangjambu	-	-	1	1
17. Sidoagung	-	-	-	10
18. Penusupan	-	-	-	5
19. Donosari	-	-	-	5
20. Pandansari	-	-	-	7
21. Condongcampur	-	-	-	2
<b>Jumlah</b>	<b>1</b>	<b>1</b>	<b>4</b>	<b>99</b>

Sumber : Kantor Kecamatan Sruweng

**Tabel 4.3.2 Jumlah Dukun Bayi Terlatih Dan Tidak Terlatih Menurut Desa di Kecamatan Sruweng, 2019**

Desa/Kelurahan		Dukun Bayi sudah dikursus	Dukun Bayi belum/tidak dikursus
(1)	(2)	(3)	
1.	Menganti	1	-
2.	Trikarso	1	-
3.	Giwangretno	1	-
4.	Sidoharjo	1	-
5.	Jabres	-	-
6.	Sruweng	1	-
7.	Karanggedang	-	-
8.	Purwodeso	1	-
9.	Klepusanggar	-	-
10.	Tanggeran	-	-
11.	Karangsari	-	-
12.	Karangpule	2	-
13.	Pakuran	2	-
14.	Pengempon	4	-
15.	Kejawang	1	-
16.	Karangjambu	1	-
17.	Sidoagung	2	-
18.	Penusupan	1	-
19.	Donosari	2	-
20.	Pandansari	2	-
21.	Condongcampur	-	-
<b>Jumlah</b>		<b>23</b>	<b>-</b>

Sumber : Kantor Kecamatan Sruweng

SOSIAL

**Tabel 4.3.3 Jumlah Tenaga Kesehatan yang Tinggal/Menetap di Kecamatan Sruweng Menurut Desa, 2019**

	Desa/Kelurahan	Dokter Umum/Spesialis	Dokter gigi	Bidan	Tenaga Kesehatan lainnya
	(1)	(2)	(3)	(4)	(5)
1.	Menganti	-	-	1	12
2.	Trikarso	1	-	2	20
3.	Sidoarjo	1	-	3	5
4.	Giwangretno	-	-	4	5
5.	Jabres	1	-	3	5
6.	Sruweng	2	1	2	9
7.	Karanggedang	1	1	-	9
8.	Purwodeso	2	-	4	7
9.	Klepusanggar	-	-	-	2
10.	Tangeran	-	1	1	2
11.	Karangsari	-	-	1	-
12.	Karangpule	1	-	3	-
13.	Pakuran	-	-	-	-
14.	Pengempon	-	-	1	1
15.	Kejawang	2	-	1	-
16.	Karangjambu	1	-	1	4
17.	Sidoagung	-	-	3	3
18.	Penusupan	-	-	-	-
19.	Donosari	-	-	-	-
20.	Pandansari	-	-	1	5
21.	Condongcampur	-	-	-	-
	<b>Sruweng</b>	<b>12</b>	<b>3</b>	<b>31</b>	<b>89</b>

Sumber : BPS, Potensi Desa (Podes) 2019

**Tabel 4.3.4 Jumlah Sarana Kesehatan Menurut Desa di Kecamatan Sruweng, 2019**

Desa/Kelurahan		Rumah sakit	Puskesmas/ Puskesmas Pembantu	Poskesdes/ PKD
(1)		(2)	(3)	(4)
1.	Menganti	-	-	-
2.	Trikarso	-	1	1
3.	Sidoarjo	-	-	1
4.	Giwangretno	-	-	1
5.	Jabres	-	-	-
6.	Sruweng	1	1	-
7.	Karanggedang	-	1	1
8.	Purwodeso	-	-	1
9.	Klepusanggar	-	-	1
10.	Tanggeran	-	-	1
11.	Karangsari	-	-	-
12.	Karangpule	-	1	1
13.	Pakuran	-	-	-
14.	Pengempon	-	1	1
15.	Kejawang	-	-	-
16.	Karangjambu	-	1	1
17.	Sidoagung	-	-	1
18.	Penusupan	-	-	1
19.	Donosari	-	-	1
20.	Pandansari	-	-	1
21.	Condongcampur	-	-	-
<b>Sruweng</b>		<b>1</b>	<b>6</b>	<b>15</b>

Sumber : BPS, Potensi Desa (Podes) 2019

SOSIAL

**Tabel 4.3.5 Jumlah Apotek dan Toko Obat Menurut Desa di Kecamatan Sruweng, 2019**

	<b>Desa/Kelurahan</b>	<b>Apotek</b>	<b>Toko Obat</b>
	(1)	(2)	(3)
1.	Menganti	-	-
2.	Trikarso	-	-
3.	Sidoharjo	1	-
4.	Giwangretno	-	-
5.	Jabres	1	1
6.	Sruweng	2	2
7.	Karanggedang	-	-
8.	Purwodeso	1	-
9.	Klepusanggar	-	-
10.	Tanggeran	1	1
11.	Karangsari	-	-
12.	Karangpule	-	-
13.	Pakuran	-	-
14.	Pengempon	-	-
15.	Kejawang	-	2
16.	Karangjambu	1	-
17.	Sidoagung	-	-
18.	Penusupan	-	-
19.	Donosari	-	-
20.	Pandansari	-	-
21.	Condongcampur	-	-
	<b>Sruweng</b>	<b>7</b>	<b>6</b>

Sumber : BPS, Potensi Desa (Podes) 2019

**Tabel 4.3.6 Angka Kelahiran dan Kematian Bayi Menurut Desa di Kecamatan Sruweng, 2019**

	<b>Desa/Kelurahan</b>	<b>Bayi Lahir</b>	<b>Bayi Meninggal</b>
	(1)	(2)	(3)
1.	Menganti	33	1
2.	Trikarso	48	-
3.	Giwangretno	43	-
4.	Sidoharjo	42	1
5.	Jabres	37	1
6.	Sruweng	55	1
7.	Karanggedang	40	-
8.	Purwodeso	35	-
9.	Klepusanggar	20	-
10.	Tanggeran	42	1
11.	Karangsari	44	-
12.	Karangpule	27	-
13.	Pakuran	12	2
14.	Pengempon	25	1
15.	Kejawang	25	1
16.	Karangjambu	9	-
17.	Sidoagung	89	2
18.	Penusupan	27	1
19.	Donosari	47	-
20.	Pandansari	81	1
21.	Condongcampur	12	-
	<b>Jumlah</b>	<b>793</b>	<b>13</b>

Sumber : Puskesmas Sruweng

**Tabel 4.3.7 Jumlah Cakupan Imunisasi Anak Menurut Desa di Kecamatan Sruweng, 2019**

	<b>Desa/Kelurahan</b>	<b>Polio 3</b>	<b>DPT 1</b>	<b>Cacar</b>	<b>BCG</b>
	(1)	(2)	(3)	(4)	(5)
1.	Menganti	99	193	177	212
2.	Trikarso	44	50	30	-
3.	Sidoarjo	50	53	53	-
4.	Giwangretno	48	28	-	-
5.	Jabres	33	31	29	-
6.	Sruweng	46	60	-	48
7.	Karanggedang	32	40	-	-
8.	Purwodeso	20	8	7	-
9.	Klepusanggar	21	24	-	5
10.	Tanggeran	29	25	17	20
11.	Karangsari	14	17	26	-
12.	Karangpule	29	30	30	-
13.	Pakuran	18	15	5	-
14.	Pengempon	37	26	21	-
15.	Kejawang	26	24	24	4
16.	Karangjambu	22	9	-	-
17.	Sidoagung	112	236	236	90
18.	Penusupan	95	13	108	-
19.	Donosari	101	160	156	-
20.	Pandansari	69	54	-	-
21.	Condongcampur	52	7	6	-
	<b>Jumlah</b>	997	1 103	925	379

Sumber : Puskesmas Sruweng

#### 4.4. KESEJAHTERAAN SOSIAL

**Tabel 4.4.1 Jumlah Keluarga, Pengguna Listrik, dan Bukan Pengguna Listrik Menurut Desa di Kecamatan Sruweng, 2019**

	Desa/Kelurahan	Keluarga	Keluarga Pengguna Listrik	Keluarga Bukan Pengguna Listrik
	(1)	(2)	(3)	(4)
1.	Menganti	624	624	-
2.	Trikarso	1 260	1 258	2
3.	Sidoharjo	995	995	-
4.	Giwangretno	1 097	1 097	-
5.	Jabres	893	893	-
6.	Sruweng	1 119	1 119	-
7.	Karanggedang	815	815	-
8.	Purwodeso	644	644	-
9.	Klepusanggar	370	370	-
10.	Tanggeran	950	950	-
11.	Karangsari	285	285	-
12.	Karangpule	714	714	-
13.	Pakuran	842	842	-
14.	Pengempon	1 063	1 059	4
15.	Kejawang	656	656	-
16.	Karangjambu	444	444	-
17.	Sidoagung	2 247	2 247	-
18.	Penusupan	420	420	-
19.	Donosari	789	789	-
20.	Pandansari	1 988	1 988	-
21.	Condongcampur	449	449	-
	<b>Sruweng</b>	<b>18 664</b>	<b>18 658</b>	<b>6</b>

Sumber : BPS, Potensi Desa (Podes) 2019



**Tabel 4.4.2 Jumlah Penderita Cacat Menurut Desa di Kecamatan Sruweng, 2019**

Desa/Kelurahan	Tunanetra	Tunarungu	Tunawicara	Tunarungu-wicara
(1)	(2)	(3)	(4)	(5)
1. Menganti	1	7	1	-
2. Trikarso	4	1	-	-
3. Sidoharjo	1	3	-	-
4. Giwangretno	3	3	2	1
5. Jabres	-	-	-	2
6. Sruweng	-	8	2	-
7. Karanggedang	-	1	2	-
8. Purwodeso	-	11	-	1
9. Klepusanggar	5	2	-	1
10. Tanggeran	-	-	-	-
11. Karangsari	-	-	-	-
12. Karangpule	1	-	-	-
13. Pakuran	3	2	-	1
14. Pengempon	3	3	5	1
15. Kejawang	-	-	3	-
16. Karangjambu	2	1	-	-
17. Sidoagung	7	8	7	7
18. Penusupan	-	-	7	6
19. Donosari	1	1	1	1
20. Pandansari	2	-	-	2
21. Condongcampur	-	-	-	3
<b>Jumlah</b>	<b>33</b>	<b>51</b>	<b>30</b>	<b>26</b>

Lanjutan Tabel 4.4.2

Desa/Kelurahan	Tunadaksa	Tunagrahita	Tunalaras	Lainnya
(1)	(2)	(3)	(4)	(5)
1. Menganti	-	1	13	-
2. Trikarso	7	2	20	-
3. Giwangretno	-	5	7	1
4. Sidoharjo	1	5	31	-
5. Jabres	-	-	2	-
6. Sruweng	5	2	2	-
7. Karanggedang	3	1	-	-
8. Purwodeso	-	1	5	1
9. Klepusanggar	2	3	-	-
10. Tanggeran	-	-	1	-
11. Karang Sari	1	-	4	-
12. Karangpule	5	-	-	-
13. Pakuran	-	2	2	2
14. Pengempon	4	5	10	1
15. Kejawang	3	4	1	-
16. Karangjambu	5	-	8	-
17. Sidoagung	1	3	1	-
18. Penusupan	2	1	5	-
19. Donosari	2	1	6	-
20. Pandansari	1	1	2	-
21. Condongcampur	1	-	-	-
<b>Jumlah</b>	<b>43</b>	<b>37</b>	<b>120</b>	<b>5</b>

Sumber : BPS, Potensi Desa (Podes) 2019



<https://kebumenkab.bps.go.id>

## ***BAB V***

# ***PERTANIAN***



## ULASAN

Luas Wilayah Kecamatan Sruweng adalah 43,720 Ha yang terbagi menjadi tanah kering dan Lahan sawah, tanah sawah irigasi seluas 1.307 Ha atau sekitar 85,74 persen dan sawah tadah hujan seluas 65 Ha atau sekitar 14,2 persen.

Dalam menunjang kemajuan pertanian di Kecamatan Sruweng, tercatat sebanyak 15 Perkumpulan Petani Pemakai Air (P3A). Selain itu, setiap desa di Kecamatan Sruweng sudah mempunyai Gabungan Kelompok Tani (Gapoktan).

**PERTANIAN**

**Tabel 5.1 Jumlah Penggunaan Lahan di Kecamatan Sruweng, 2019**

	Desa/Kelurahan	Lahan Sawah	
		Irigasi	Tadah Hujan
	(1)	(2)	(3)
1.	Menganti	98	-
2.	Trikarso	135	-
3.	Giwangretno	221	-
4.	Sidoharjo	75	-
5.	Jabres	50	-
6.	Sruweng	130	-
7.	Karanggedang	143	-
8.	Purwodeso	94	-
9.	Klepusanggar	30	-
10.	Tangeran	141	-
11.	Karangsari	47	-
12.	Karangpule	33	-
13.	Pakuran	21	-
14.	Pengempon	3	-
15.	Kejawang	10	-
16.	Karangjambu	7	-
17.	Sidoagung	69	-
18.	Penusupan	-	-
19.	Donosari	-	-
20.	Pandansari	-	20
21.	Condongcampur	-	37
	<b>Jumlah</b>	<b>1 307</b>	<b>65</b>

Sumber : Kantor Kecamatan Sruweng

Tabel 5.2. Jumlah Kelompok Tani di Kecamatan Sruweng, 2019

Desa/Kelurahan	Kelompok Tani Wanita	Kelompok Taruna Tani Wanita	Kelompok P3A	Jumlah
(1)	(2)	(3)	(4)	(5)
1. Menganti	-	-	1	1
2. Trikarso	-	-	1	1
3. Giwangretno	-	-	1	1
4. Sidoharjo	-	-	1	1
5. Jabres	-	-	1	1
6. Sruweng	-	-	1	1
7. Karanggedang	-	-	1	1
8. Purwodeso	-	-	1	1
9. Klepusanggar	-	-	1	1
10. Tanggeran	-	-	1	1
11. Karang Sari	-	-	1	1
12. Karangpule	-	-	-	-
13. Pakuran	-	-	1	1
14. Pengempon	-	-	-	-
15. Kejawang	-	-	1	1
16. Karangjambu	-	-	-	-
17. Sidoagung	-	-	1	1
18. Penusupan	-	-	-	-
19. Donosari	-	-	-	-
20. Pandansari	-	-	1	1
21. Condongcampur	-	-	-	-
<b>Sruweng</b>	-	-	<b>15</b>	<b>15</b>

Sumber : Kantor Kecamatan Sruweng



PERTANIAN

**Tabel 5.3 Jumlah Kelompok Tani Kegiatan Khusus di Kecamatan Sruweng, 2019**

Desa/Kelurahan	KPK	K-UAP	K-NAK	Jumlah
(1)	(2)	(3)	(4)	(5)
1. Menganti	1	1	1	3
2. Trikarso	7	1	1	9
3. Giwangretno	9	1	-	10
4. Sidoharjo	-	1	1	2
5. Jabres	-	1	-	1
6. Sruweng	4	1	-	5
7. Karanggedang	6	1	-	7
8. Purwodeso	1	1	-	2
9. Klepusanggar	4	1	-	5
10. Tanggeran	6	1	1	8
11. Karangsari	-	1	-	1
12. Karangpule	1	1	-	2
13. Pakuran	2	1	-	3
14. Pengempon	11	1	1	13
15. Kejawang	-	1	1	2
16. Karangjambu	4	1	1	6
17. Sidoagung	2	1	1	4
18. Penusupan	-	1	1	2
19. Donosari	6	1	-	7
20. Pandansari	13	1	1	15
21. Condongcampur	-	1	-	1
<b>Sruweng</b>	<b>77</b>	<b>21</b>	<b>10</b>	<b>108</b>

Sumber : Kantor Kecamatan Sruweng

**Tabel 5.4 Nama Gabungan Kelompok Tani (Gapoktan) di Kecamatan Sruweng, 2019**

	<b>Desa/Kelurahan</b>	<b>Nama Gapoktan</b>	<b>Tanggal Pembentukan</b>
	(1)	(2)	(3)
1.	Menganti	Andini	20-Aug-07
2.	Trikarso	Catur Eka Karsa	21-Aug-07
3.	Giwangretno	Praja Mukti	20-Aug-07
4.	Sidoharjo	Subur Makmur	21-Aug-07
5.	Jabres	Jabarwes	25-Jul-07
6.	Sruweng	Sejahtera	31-Jul-07
7.	Karanggedang	Mandiri	21-Aug-07
8.	Purwodeso	Tunas Harapan	22-Aug-07
9.	Klepusanggar	Sanggar Martani	14-Aug-07
10.	Tanggeran	Lestari	13-Aug-07
11.	Karangsari	Mekar Sari	30-Jul-07
12.	Karangpule	Pangudi Makmur	30-Jul-07
13.	Pakuran	Akur Tani	31-Jul-07
14.	Pengempon	Rukun	26-Jul-07
15.	Kejawang	Serasi	22-Aug-07
16.	Karangjambu	Tani Rahayu	25-Aug-07
17.	Sidoagung	Makmur Sejati	23-Aug-07
18.	Penusupan	Tani Makmur	24-Jul-07
19.	Donosari	Mukti Sari	28-Jul-07
20.	Pandansari	Karya Manunggal S.	25-Jul-07
21.	Condongcampur	Campursari	24-Jul-07

Sumber : Kantor Kecamatan Sruweng

PERTANIAN

**Tabel 5.5 Jumlah Hewan Ternak di Kecamatan Sruweng, 2019**

Desa/Kelurahan	Sapi	Kerbau	Kuda	Kambing	Jumlah
(1)	(2)	(3)	(4)	(5)	(6)
1. Menganti	9	-	-	9	9
2. Trikarso	1	-	-	-	1
3. Giwangretno	3	-	-	3	3
4. Sidoharjo	-	-	-	-	-
5. Jabres	2	-	-	2	2
6. Sruweng	3	-	-	3	3
7. Karanggedang	9	-	-	9	9
8. Purwodeso	7	-	-	7	7
9. Klepusanggar	-	-	-	-	-
10. Tangerangan	5	-	-	5	5
11. Karangsari	-	-	-	-	-
12. Karangpule	27	-	-	27	27
13. Pakuran	2	-	-	2	2
14. Pengempon	-	-	-	-	-
15. Kejawang	3	-	-	3	3
16. Karangjambu	26	-	-	26	26
17. Sidoagung	77	3	-	80	77
18. Penusupan	24	-	-	24	24
19. Donosari	20	-	-	20	20
20. Pandansari	47	3	-	50	47
21. Condongcampur	26	3	-	29	26
<b>Sruweng</b>	<b>291</b>	<b>9</b>	<b>0</b>	<b>300</b>	<b>291</b>

Sumber : Kantor Kecamatan Sruweng

Tabel 5.6 Jumlah Unggas Menurut Desa di Kecamatan Sruweng, 2019

	Desa/Kelurahan	Ayam	Itik Manila	Jumlah
	(1)	(2)	(3)	(4)
1.	Menganti	1 600	121	100
2.	Trikarso	1 810	146	94
3.	Giwangretno	2 612	188	150
4.	Sidoharjo	1 082	284	75
5.	Jabres	1 612	96	56
6.	Sruweng	1 009	244	77
7.	Karanggedang	1 210	210	60
8.	Purwodoso	1 617	390	64
9.	Klepusanggar	1 211	64	88
10.	Tanggeran	1 981	82	170
11.	Karangsari	622	112	60
12.	Karangpule	471	42	130
13.	Pakuran	1 420	120	110
14.	Pengempon	1 680	188	240
15.	Kejawang	1 420	70	280
16.	Karangjambu	1 596	52	72
17.	Sidoagung	2 560	330	324
18.	Penusupan	618	24	420
19.	Donosari	496	26	440
20.	Pandansari	3 425	230	590
21.	Condongcampur	419	48	310
	<b>Sruweng</b>	<b>30 471</b>	<b>3 067</b>	<b>3 910</b>

Sumber : Kantor Kecamatan Sruweng



<https://kebumenkab.bps.go.id>

## ***BAB VI***

# ***TRANSPORTASI***



## ULASAN

Data Transportasi yang disajikan dalam buku Kecamatan Sruweng Dalam Angka ( KCA ) Tahun 2019 ini dimaksudkan agar pengguna data mudah dalam mengevaluasi persebaran alat transportasi yang ada diwilayah Kecamatan Sruweng, juga dapat mengetahui keadaan jalan, ataupun panjang jalan baik itu jalan aspal atau cor/beton.

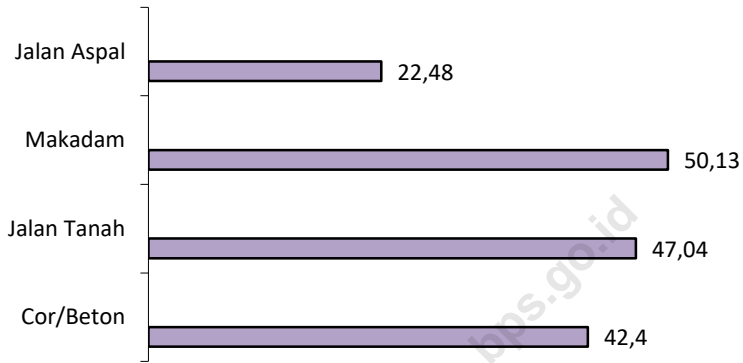
Guna memacu pada pembangunan yang akan direncanakan ataupun dalam mengajukan anggaran dasar pembangunan wilayah, namun data yang tersaji masih jauh dibawah kelengkapan karena begitu sulitnya keadaan dilapangan dan terbatasnya data dilapangan, namun dengan beberapa data yang tersaji pengguna data maupun menggunakannya dalam hal-hal yang berhubungan dengan pembangunan dan transportasi.

Di dalam buku ini disajikan keadaan jalan aspal dan bukan aspal dengan berbagai kondisi, kemudian banyaknya sepeda motor dan sepeda ontel yang dimiliki oleh masyarakat kemudian ada juga data tentang keadaan jembatan baik besi, kayu ataupun beton dan masih banyak lagi di dalam bab VIII ini.

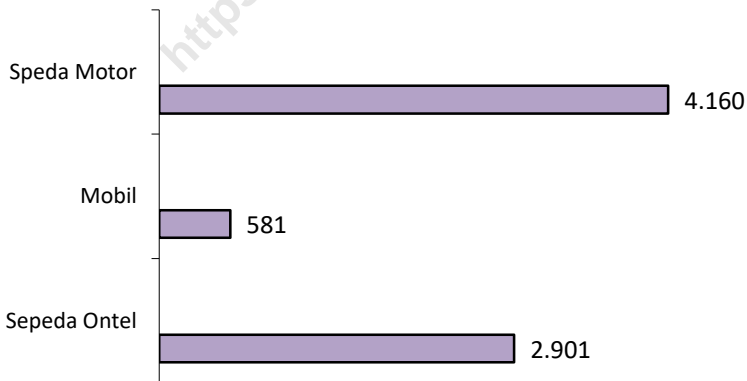


## TRANSPORTASI

**Grafik 6.1 Panjang Jalan Desa di Kecamatan Sruweng, 2019**



**Grafik 6.2. Banyaknya Alat Transportasi di Kecamatan Sruweng, 2019**



**Tabel 6.1 Panjang Jalan Menurut Desa di Kecamatan Sruweng, 2019**

	<b>Desa/Kelurahan</b>	<b>Jalan Aspal</b>	<b>Makadam</b>	<b>Jalan Tanah</b>	<b>Cor/Beton</b>
	(1)	(2)	(3)	(4)	(5)
1.	Menganti	2.4	1.5	0.5	-
2.	Trikarso	2.7	1.2	-	-
3.	Giwangretno	2.5	16.5	1	-
4.	Sidoharjo	3.5	0.67	0.3	-
5.	Jabres	2.5	0.9	1	-
6.	Sruweng	1	-	1	3
7.	Karanggedang	2	1.5	2.6	-
8.	Purwodeso	2.3	7.5	1.7	-
9.	Klepusanggar	1.45	1.36	0.7	2
10.	Tanggeran	0.65	-	4.9	5
11.	Karangsari	-	7	1.25	1.2
12.	Karangpule	1.4	1.5	0.61	0.2
13.	Pakuran	-	-	-	4
14.	Pengempon	-	-	3.5	3.25
15.	Kejawang	2.3	-	4	3
16.	Karangjambu	1.3	0.8	6	-
17.	Sidoagung	1.5	4.8	7.5	4.9
18.	Penusupan	-	-	0.25	5.4
19.	Donosari	-	-	-	5.9
20.	Pandansari	0.38	3.5	2	1.6
21.	Condongcampur	-	-	3.23	3.45
	<b>Sruweng</b>	<b>27.88</b>	<b>48.73</b>	<b>42.04</b>	<b>42.9</b>

Sumber : Kantor Kecamatan Sruweng

## TRANSPORTASI

**Tabel 6.2 Panjang Jembatan Menurut Desa di Kecamatan Sruweng, 2019**

	Desa/Kelurahan	Jembatan Beton	Jembatan Besi	Jembatan Kayu	Kondisi
	(1)	(2)	(3)	(4)	(5)
1.	Menganti	6	-	-	Baik
2.	Trikarso	8	-	-	Baik
3.	Giwangretno	10	-	3.5	Baik
4.	Sidoharjo	15	-	-	Baik
5.	Jabres	7	-	-	Baik
6.	Sruweng	1	-	-	Baik
7.	Karanggedang	2	-	-	Baik
8.	Purwodeso	2	-	-	Baik
9.	Klepusanggar	3	-	-	Baik
10.	Tanggeran	4	-	-	Baik
11.	Karangsari	7	-	-	Baik
12.	Karangpule	4	-	-	Baik
13.	Pakuran	16	-	-	Baik
14.	Pengempon	15	-	5	Baik
15.	Kejawang	6	-	-	Baik
16.	Karangjambu	20	-	-	Baik
17.	Sidoagung	15	-	-	Baik
18.	Penusupan	28	-	-	Baik
19.	Donosari	5	-	-	Baik
20.	Pandansari	8	-	-	Baik
21.	Condongcampur	20	-	4	Baik
	<b>Sruweng</b>	202	0	12.5	-

Sumber : Kantor Kecamatan Sruweng

**Tabel 6.3 Jumlah Sarana Transportasi Menurut Desa di Kecamatan Sruweng, 2019**

	<b>Desa/Kelurahan</b>	<b>Terminal Angkot</b>	<b>Terminal Mini Bus</b>	<b>Stasiun KA</b>	<b>Pangkalan Ojek</b>
	(1)	(2)	(3)	(4)	(5)
1.	Menganti	-	-	-	-
2.	Trikarso	-	-	-	-
3.	Giwangretno	-	-	-	-
4.	Sidoarjo	-	-	-	1
5.	Jabres	-	-	-	-
6.	Sruweng	-	-	1	1
7.	Karanggedang	-	-	-	-
8.	Purwodeso	-	-	-	1
9.	Klepusanggar	-	-	-	1
10.	Tangeran	-	-	-	-
11.	Karangsari	-	-	-	-
12.	Karangpule	-	-	-	-
13.	Pakuran	-	-	-	-
14.	Pengempon	-	-	-	-
15.	Kejawang	-	-	-	1
16.	Karangjambu	-	-	-	1
17.	Sidoagung	-	-	-	-
18.	Penusupan	-	-	-	1
19.	Donosari	-	-	-	1
20.	Pandansari	-	-	-	1
21.	Condongcampur	-	-	-	-
	<b>Sruweng</b>	-	-	1	9

Sumber : Kantor Kecamatan Sruweng

## TRANSPORTASI

**Tabel 6.4 Jumlah Alat Transportasi Menurut Desa di Kecamatan Sruweng, 2019**

	<b>Desa/Kelurahan</b>	<b>Sepeda Motor</b>	<b>Mobil</b>	<b>Sepeda Ontel</b>
	(1)	(2)	(3)	(4)
1.	Menganti	240	20	160
2.	Trikarso	280	18	210
3.	Giwangretno	320	27	182
4.	Sidoarjo	296	38	212
5.	Jabres	301	24	133
6.	Sruweng	440	36	122
7.	Karanggedang	240	17	127
8.	Purwodeso	230	19	80
9.	Klepusanggar	160	9	66
10.	Tanggeran	220	14	184
11.	Karangsari	144	6	49
12.	Karangpule	213	7	127
13.	Pakuran	260	5	149
14.	Pengempon	186	6	92
15.	Kejawang	210	11	119
16.	Karangjambu	190	12	99
17.	Sidoagung	453	20	344
18.	Penusupan	183	14	61
19.	Donosari	111	14	95
20.	Pandansari	344	21	298
21.	Condongcampur	112	4	59
	<b>Sruweng</b>	<b>5 133</b>	<b>342</b>	<b>2 968</b>

Sumber : Kantor Kecamatan Sruweng



Sensus  
Penduduk  
2020

#MencatatIndonesia

# DATA

## MENCERDASKAN BANGSA

<https://kebumenkab.bps.go.id>



2598-4381



**BADAN PUSAT STATISTIK  
KABUPATEN KEBUMEN**

Jl. Arungbinang No. 17A Kebumen 54311 Telp/Fax: (0287) 381163

Homepage : <http://kebumenkab.bps.go.id> Email : [bps3305@bps.go.id](mailto:bps3305@bps.go.id)