

Katalog BPS: 1101002.6211020

# STATISTIK DAERAH KECAMATAN RUNGAN 2014



**BADAN PUSAT STATISIK KABUPATEN GUNUNG MAS**



**STATISTIK DAERAH  
KECAMATAN RUNGAN**

**2014**

<https://gumasub.bps.go.id>

## STATISTIK DAERAH KECAMATAN RUNGAN 2014

ISSN : 2089 - 1601  
No. Publikasi : 62110. 1427  
Katalog BPS : 1101002.6211020  
Ukuran Buku : 17,6 cm x 25 cm  
Jumlah Halaman : vi + 11 halaman

Naskah:  
Koordinator Statistik Kecamatan Rungan

Tim Penyusunan Naskah:  
Penanggung Jawab : Drs.Ceptedy  
Koordinator : Suwarna

Editor :  
Seksi Neraca Wilayah dan Analisis Statistik  
Mike Fitriandari, S.ST

Gambar Kulit :  
Seksi Integrasi Pengolahan Data Statistik  
Koordinator : Budi Wibowo, S.ST  
Anggota : Citra Nugroho, SP

Dicetak Oleh :  
CV. KARYA USAHA BERSAMA

**"Boleh dikutip dengan menyebut sumbernya"**



## Kata Sambutan

Buku Statistik Daerah Kecamatan diterbitkan oleh Badan Pusat Statistik Kabupaten Gunung Mas secara rutin tiap tahun. Buku ini diharapkan akan menjadi *icon* BPS yang bisa dibanggakan pada level kecamatan. Publikasi ini merupakan inovasi dan pengembangan kegiatan perstatistikan serta penyebaran informasi sebagai salah satu upaya untuk mewujudkan visi BPS sebagai “pelopor data statistic terpercaya untuk semua”.

Publikasi Statistik Daerah Kecamatan diterbitkan untuk melengkapi Kecamatan Dalam Angka yang sudah rutin diterbitkan tiap tahun. Berbeda dengan publikasi Kecamatan Dalam Angka (KDA) yang menitik beratkan pada tabel dan grafik, publikasi Statistik Daerah Kecamatan banyak menampilkan ulasan dan analisa dari angka yang ada serta situasi tentang wilayah.

Materi yang disajikan pada Statistik Kecamatan berisi berbagai informasi/indikator yang terkait dengan hasil pembangunan daerah dari berbagai sektor dan diharapkan dapat digunakan untuk bahan kajian, perencanaan, dan evaluasi berbagai macam program yang telah dijalankan, serta media informasi Pembangunan Daerah.

Akhirnya kami sampaikan terima kasih dan penghargaan sebesar-besarnya kepada semua pihak yang telah membantu, khususnya kepada Bapak Suryamin, Kepala BPS, yang telah mendorong kami untuk membuat publikasi ini, sehingga penerbitan publikasi ini dapat terlaksana. Kritik dan saran sangat kami hargai guna penyempurnaan publikasi dimasa mendatang.

Kuala Kurun, Desember 2014  
Kepala Badan Pusat Statistik  
Kabupaten Gunung Mas,

DRS. CEPTEDY



## Kata Pengantar

Puji syukur kami panjatkan kepada Tuhan Yang Maha Esa, di mana Statistik Kecamatan Rungan ini dapat diterbitkan untuk keempat kalinya, sebagai salah satu upaya untuk mewujudkan visi BPS sebagai “pelopor data statistik terpercaya untuk semua”. Publikasi merupakan paduan pelengkap dari Kecamatan Rungan Dalam Angka yang telah diterbitkan secara rutin setiap tahunnya.

Data yang disajikan dalam bentuk tabel dan grafik yang diberikan ulasan secara ringkas dan padat tentang kondisi perkembangan pembangunan yang terjadi di Kecamatan Rungan. Untuk mempermudah para pengguna, pada setiap data yang disajikan disertai penjelasan praktis, dan sumber data, serta analisis sederhana dengan tampilan konfigurasi foto, tabel dan grafik. Dalam upaya penyediaan data pada level terkecil maka beberapa data yang disajikan dirinci menurut desa/kelurahan, seperti data kependudukan, dan Pertanian.

Kepada semua pihak, yang telah memberikan bantuan berupa data dan informasi sehingga terbitnya buku “Statistik Daerah Kecamatan Rungan 2014” ini, disampaikan ucapan terima kasih, semoga kerja sama yang baik ini kita bina terus untuk masa-masa yang akan datang.

Akhirnya saran dan pendapat demi sempurnanya buku publikasi ini, untuk penerbitan yang akan datang kami sambut dengan senang hati.

Kuala Kurun, Desember 2014  
Koordinator Statistik Kecamatan  
Rungan,

SUWARNA



## DAFTAR ISI

1.	Geografi dan Iklim	1
2.	Pemerintahan	3
3.	Kependudukan	4
4.	Pendidikan	6
5.	Kesehatan	7
6.	Sosial Lainnya	9
7.	Perbankan	10
8.	Pertanian	11





## GEOGRAFI DAN IKLIM

### *Jalan Darat yang Masih Harus Dibenahi*

*Akses jalan yang melewati jalur/jalan linau masih rusak parah, apalagi dimusim penghujan, hampir tidak bisa dilalui oleh kendaraan roda 2 & 4.*

# 1

Kecamatan Rungan merupakan Salah satu kecamatan di Kabupaten Gunung Mas yang terletak pada koordinat 01°19' - 01°22' Lintang Selatan dan 113°33' - 113°37' Bujur Timur. Kecamatan Rungan berbatasan *Sebelah Utara dengan* Kecamatan Rungan Hulu, *Sebelah Timur* Kecamatan Kurun, Mihing Raya dan Sepang, *Sebelah Barat berbatasan dengan* Kecamatan Rungan Barat, Kecamatan Manuhing dan Manuhing Raya, *Sebelah Selatan* Kecamatan Rakumpit & Kota Palangka Raya.

Kecamatan Rungan memiliki luas wilayah sebesar 710 Km<sup>2</sup> yang sebelumnya mempunyai luas wilayah 1.025 Km<sup>2</sup>. Adapun jalan menuju dari Jakatan Raya ibukota kecamatan Rungan menuju ke Kuala Kurun ibukota kabupaten masih memutar melewati Kecamatan Rungan Hulu dan kecamatan Tewah, dikarenakan akses jalan yang melewati jalur/jalan linau masih rusak parah, apalagi dimusim penghujan, hampir tidak bisa dilalui oleh kendaraan roda 2 & 4.

Kecamatan Rungan mempunyai kemiringan lahan sekitar 15-25° karena sebagian besar merupakan daerah perbukitan dan daratan. Iklim di Kecamatan Rungan merupakan iklim tropis.



Gambar : Sungai Rungan

# 1

## GEOGRAFI DAN IKLIM

### *Jalan Darat yang Masih Harus Dibenahi*

*Akses jalan yang melewati jalur/jalan linau masih rusak parah, apalagi dimusim penghujan, hampir tidak bisa dilalui oleh kendaraan roda 2 & 4.*

### Luas Wilayah Desa/ Kelurahan di Kecamatan Rungan

Desa/Kelurahan	Luas Wilayah (Km <sup>2</sup> )	Persentase
Parempei	52	7.32
Talangkah	23	3.24
Luwuk Langkuas	88	12.39
Tumbang Kajuei	118	16.62
Luwuk Kantor	62	8.73
Tumbang Bunut	34	4.79
Tumbang Jutuh	22	3.10
Linau	45	6.34
Tumbang Baringei	86	12.11
Tumbang Malahoi	42	5.92
Jakatan Raya	40	5.63
Bereng Baru	27	3.80
Bereng Malaka	37	5.21
Karya Bakti	41	5.77
<b>Kecamatan Rungan</b>	<b>710</b>	<b>100</b>

Sumber: Rungan Dalam Angka, 2014

Hingga sampai saat ini, Kecamatan Rungan masih ada 2 buah desa yang hanya dapat ditempuh dengan jalur sungai dikarenakan tidak mempunyai akses jalan darat. Jarak tempuh sekitar 1-2 jam perjalanan naik kelotok, yaitu desa Bereng Malaka dan desa Luwuk Kantor. Desa bereng Malaka merupakan desa yang paling ujung sebelah selatan kecamatan Rungan. Adapun desa Tbg. Kajuei masih bisa dilali jalan darat, cuma menuju pusat desanya harus melalui jasa feri penyeberangan.



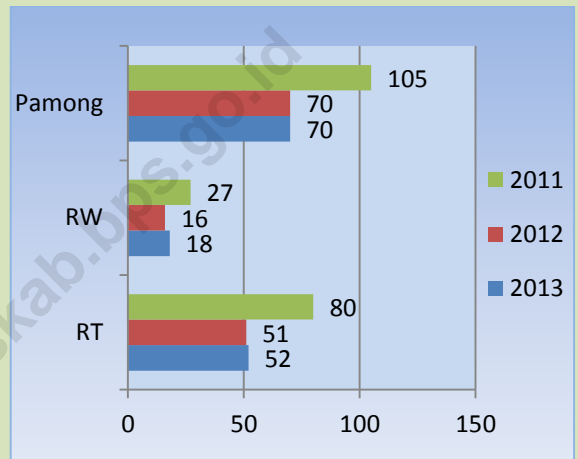
Sampai tahun 2013, Kecamatan Rungan Terdiri dari 13 Desa dan 1 Kelurahan  
Kelurahan Jakatan Raya merupakan ibu kota Kecamatan Rungan

Berdasarkan Peraturan Daerah Provinsi Kalimantan Tengah, Kecamatan dipimpin oleh seorang Camat yang berkedudukan di bawah dan bertanggung jawab kepada Bupati. Sedangkan Kelurahan dipimpin oleh seorang Lurah/Kepala Desa yang berkedudukan di bawah dan bertanggungjawab kepada Bupati melalui Camat.

Hingga akhir tahun 2013, Kecamatan Rungan terdiri atas 13 desa dan 1 kelurahan, sedangkan pada lingkup desa/kelurahan terbagi dalam satuan lingkungan Rukun Warga (RW) sebanyak 18 RW dan Rukun Tetangga (RT) sebanyak 52 RT. Kelurahan Jakatan Raya merupakan ibu kota Kecamatan sebagai pusat pemerintahan kecamatan.

Untuk menjalankan administrasi pemerintahan, Kecamatan Rungan memiliki beberapa kantor pelayanan masyarakat diantaranya Kantor Kecamatan, Kantor Desa/ Kelurahan, Polsek, Koramil, KUA, BPP dan UPT Dinas Pendidikan, ditambah dengan fasilitas lain yang tersebar di beberapa tempat. Jumlah pegawai di tahun 2013, tidak mengalami perubahan, masih dengan jumlah yang sama dari tahun sebelumnya.

### Banyaknya Aparat Pemerintah Desa/Kelurahan Menurut Desa/Kelurahan Tahun 2011-2013



Sumber: Rungan Dalam Angka, 2014

### Jumlah Pegawai di Kecamatan Rungan menurut Kepangkatan Tahun 2012-2013



Sumber: Rungan Dalam Angka, 2014

# 3

## KEPENDUDUKAN

*Penduduk Kecamatan Rungan masih didominasi usia produktif*

*Hasil proyeksi penduduk tahun 2013 yang dilakukan BPS, Penduduk Kecamatan Rungan Tahun 2013 sebanyak 9.760 jiwa.*

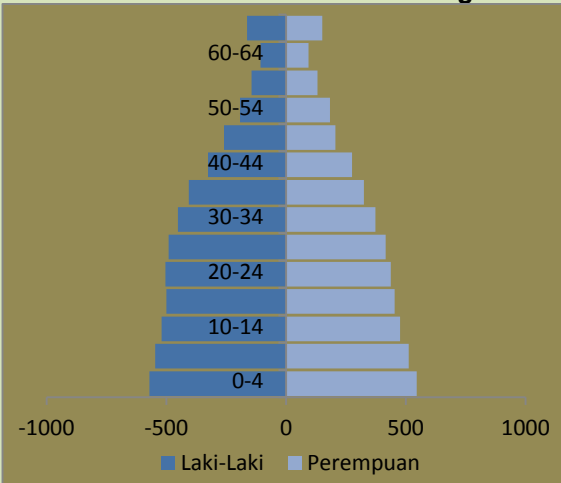


### Jumlah Penduduk Menurut Jenis Kelamin dan Desa/Kelurahan, 2013

Desa/Kelurahan	Laki-laki	Perempuan	Jumlah
Parempei	114	95	209
Talangkah	111	103	214
Luwuk Langkuas	394	355	749
Tumbang Kajuei	320	279	599
Luwuk Kantor	132	109	241
Tumbang Bunut	240	196	436
Tumbang Jutuh	453	398	851
Linau	309	322	631
Tumbang Baringei	432	412	844
Tumbang Malahoi	698	603	1 301
Jakatan Raya	1 190	1 092	2 282
Bereng Baru	138	129	267
Bereng Malaka	280	142	422
Karya Bakti	367	347	714
<b>Kecamatan Rungan</b>	<b>5 178</b>	<b>4 582</b>	<b>9 760</b>

Sumber : Rungan Dalam Angka, 2014

### Piramida Penduduk Kecamatan Rungan 2013



Sumber : Rungan Dalam Angka, 2014

Berdasarkan hasil proyeksi penduduk tahun 2013 yang dilakukan oleh BPS, jumlah penduduk kecamatan Rungan mencapai sebanyak 9.760 jiwa yang terdiri dari 5.178 penduduk laki-laki dan 4.582 perempuan. Masih seperti tahun sebelumnya, Kelurahan Jakatan Raya masih memiliki jumlah penduduk terbanyak dibanding desa lain yaitu sebanyak 2.282 jiwa, dan desa Parempei yang memiliki jumlah penduduk paling sedikit yaitu sebanyak 209 jiwa.

Masih terdapat Piramida penduduk pada usia produktif (bekerja), yang berada pada kelompok umur 20-29 tahun melebar disebabkan karena banyaknya penduduk usia produktif yang bermata pencaharian di Kecamatan Rungan dan beberapa pendatang pada usia produktif yang bekerja di Kecamatan Rungan.

Piramida penduduk usia 0-4 tahun jumlahnya masih masih besar dibanding usia 5-9 tahun. Berarti program pemerintah untuk menekan tingkat pertumbuhan/angka kelahiran masih kurang, dengan kata lain masih harus ditingkatkan sosialisasi tentang pentingnya memakai alat KB.

*Penduduk Kecamatan Rungan masih didominasi usia produktif*

*Hasil proyeksi penduduk tahun 2013 yang dilakukan BPS, Penduduk Kecamatan Rungan Tahun 2013 sebanyak 9.760 jiwa.*

Jumlah penduduk usia 15 tahun ke atas kecamatan Rungan mendominasi, yang dikarenakan usia produktif di daerah ini masih tinggi. Angka ini terus meningkat dari tahun sebelumnya, tentunya dapat dilihat dari kepadatan penduduk di suatu daerah yang menunjukkan persebaran penduduk di daerah tersebut. Kepadatan penduduk dapat dilihat dari jumlah penduduk dibagi luas wilayah. Tahun 2013, kepadatan penduduk Kecamatan Rungan rata-rata adalah 13 jiwa per Km<sup>2</sup>, tidak jauh berubah dari tahun sebelumnya. Kelurahan Jakatan Raya sebagai Ibukota Kecamatan Rungan dan menjadi pusat aktivitas pemerintahan serta perekonomian bagi masyarakat, dan mempunyai kepadatan penduduk tertinggi dibandingkan desa lain di Rungan, yakni sebesar 57 jiwa per Km<sup>2</sup>. Secara umum, penduduk laki-laki masih lebih banyak dari penduduk perempuan dimana yang terlihat dari indikator *sex ratio* di Kecamatan Rungan.

### Statistik Kependudukan Kecamatan Rungan

Uraian	2013
Jumlah Penduduk (jiwa)	9 760
Laki-Laki	5 178
Perempuan	4 582
Kepadatan Penduduk (jiwa/km <sup>2</sup> )	15,07
<i>Sex Ratio (%)</i>	113
Jumlah Penduduk menurut Kelompok Umur	
0-14 tahun	3 171
15-64 tahun	6 275
> 65 tahun	314

Sumber : Rungan Dalam Angka, 2014

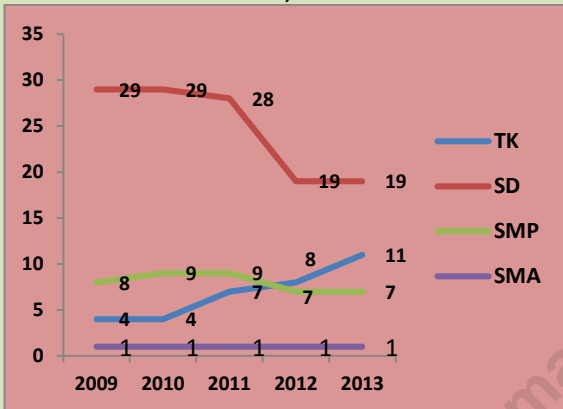
# 4

## PENDIDIKAN

**Pendidikan merupakan bidang pembangunan yang perlu mendapat perhatian pemerintah**

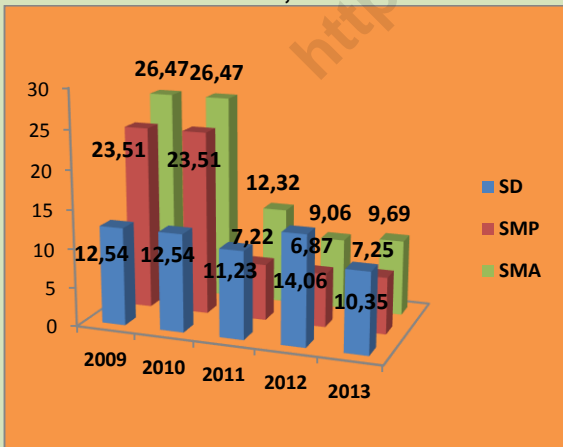
**Jumlah gedung SD Negeri sebanyak 19 unit, gedung SMP Negeri 6 unit dan SMP Swasta 1 unit, serta gedung SMA Negeri 1 unit**

**Jumlah Sekolah Menurut Jenjang Pendidikan, 2009-2013**



Sumber : Rungan Dalam Angka 2014

**Rasio Murid – Guru Menurut Jenjang Pendidikan, 2009-2013**



Sumber : Rungan Dalam Angka 2014

Salah satu bidang pembangunan yang perlu mendapat perhatian pemerintah adalah bidang pendidikan. Sarana dan prasarana pendidikan yang memadai merupakan salah satu faktor penunjang terbentuknya sumber daya manusia yang lebih baik. Kecamatan Rungan memiliki 19 unit SD Negeri, 6 unit SMP Negeri dan 1 unit SMP Swasta, serta 1 unit SMA Negeri.

Secara umum, rasio murid dan guru di tahun 2013 masih tergolong lebih baik dibanding tahun-tahun sebelumnya. Pada jenjang pendidikan SD, seorang guru rata-rata mengajar 10 murid SD. Pada jenjang pendidikan SMP, rata-rata seorang guru mengajar 7 murid SMP, dan pada jenjang pendidikan SMA rata-rata seorang guru mengajar 10 murid. Jika dibandingkan dengan tahun 2012, keefektifan guru mengajar murid tidak terlihat perubahan yang signifikan. Hal ini dikarenakan jumlah guru di Rungan tidak mengalami penambahan yang signifikan pula.

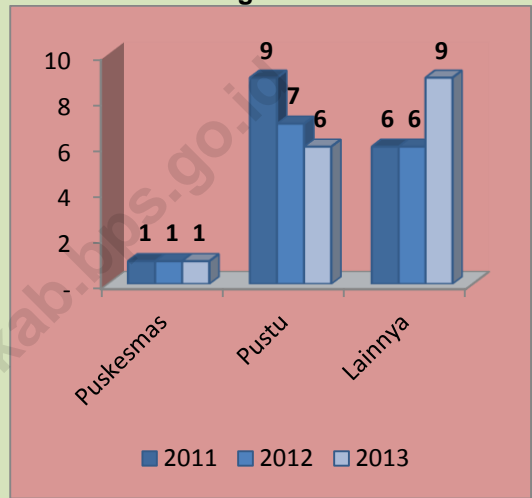


# 5

Terdapat beberapa fasilitas kesehatan yang dikelola oleh pihak Pemerintah Daerah yang berupa Puskesmas, Puskesmas Pembantu (Pustu), Poskesdes dan lainnya. Adapun fasilitas kesehatan tersebut antara lain : 1 unit puskesmas, 6 unit puskesmas pembantu dan lainnya berupa poskesdes, posyandu, dan lainnya sebanyak 9 unit.

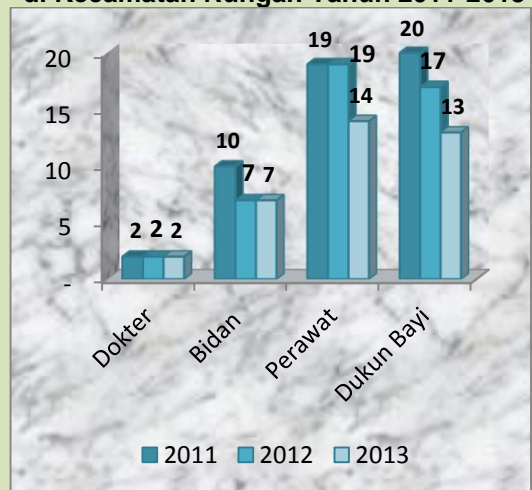
Tenaga kesehatan yang terdiri dari perawat dan bidan secara kuantitas mengalami penurunan di tahun 2013, kecuali dokter yang jumlahnya tetap. Jumlah tersebut masih kurang karena belum mengimbangi terhadap jumlah penduduk yang ada, khususnya di daerah yang terpencil. Oleh karena itu, peranan Pemerintah sangat diperlukan dalam hal penyediaan banyak tenaga kesehatan yang berkualitas. Apabila penurunan jumlah tenaga kesehatan tidak berimbang dengan jumlah penduduk yang semakin bertambah, maka rasio jumlah fasilitas dan tenaga kesehatan terhadap penduduk akan semakin besar yang akan berdampak pada ketidakmampuan untuk melayani kesehatan penduduk secara maksimal.

**Jumlah Fasilitas Kesehatan di Kecamatan Rungan Tahun 2011-2013**



Sumber : Rungan Dalam Angka, 2014

**Jumlah Tenaga Kesehatan di Kecamatan Rungan Tahun 2011-2013**



Sumber : Rungan Dalam Angka, 2014

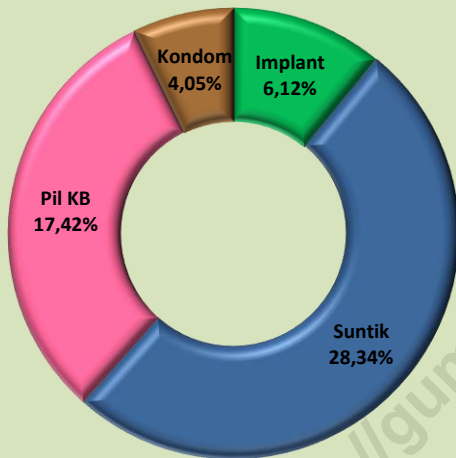
# 5

## KESEHATAN

### Beberapa Fasilitas Kesehatan di Rungan Beralih Fungsi

Fasilitas kesehatan yang tersedia antara lain Puskesmas, Puskesmas Pembantu, Poskesdes, dan lainnya

#### Akseptor KB Aktif Menurut Jenis Alat Kontrasepsi di Kecamatan Rungan Tahun 2013



Sumber : Rungan Dalam Angka, 2014

Apabila dibandingkan dengan tahun sebelumnya, sebagian besar akseptor KB aktif masih memilih menggunakan alat kontrasepsi dalam bentuk pil dan suntik, karena dianggap lebih murah dan praktis. Tentunya pemerintah yang terkait lebih gencar lagi mensosialisasikan pentingnya berKB.



*Keberagaman merupakan salah satu kekayaan bangsa*

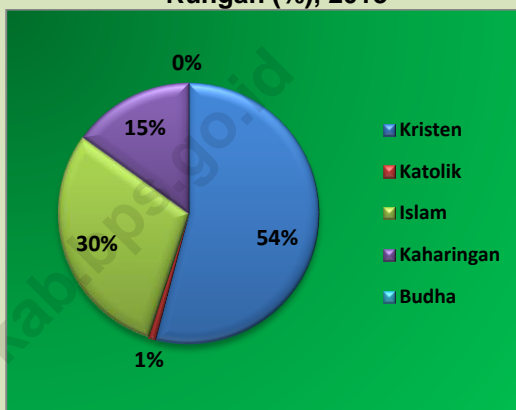
**Jumlah pemeluk umat beragama Kecamatan Rungan mayoritas agama Kristen (sebanyak 54%), dan Katolik jumlah terendah (sebanyak 1%)**

Kerukunan umat beragama dalam hidup berbangsa dan bernegara sangatlah diperlukan untuk kelangsungan kehidupan masa depan yang lebih baik lagi. Adapun jumlah pemeluk umat beragama Kecamatan Rungan mayoritas agama Kristen (sebanyak 54 persen). Disusul agama Islam (sebanyak 30%), dan umat Katolik merupakan jumlah yang terendah (sebanyak 1%).

Untuk mendukung terciptanya suasana melaksanakan ajaran agama masing-masing dengan baik, telah dibangun juga beberapa sarana peribadatan mulai dari masjid, langgar, gereja dan balai kaharingan. Jumlah tempat peribadatan yang ada di Kecamatan Rungan berbanding lurus dengan jumlah pemeluk agamanya.

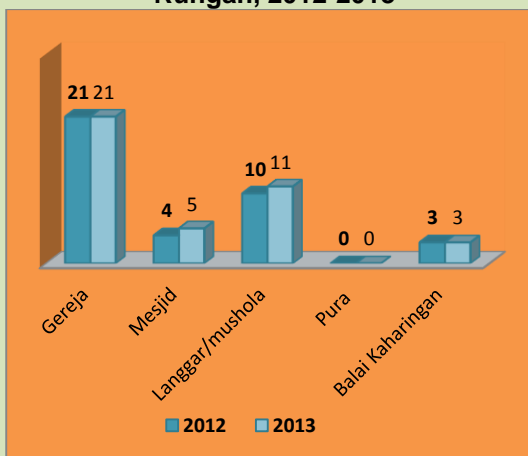
Sampai tahun 2013, sarana tempat peribadatan yang paling banyak ditemukan di Kecamatan Rungan adalah gereja sebanyak 21 unit, Langgar/Mushola sebanyak 11 unit, kemudian masjid sebanyak 5 unit. Sedangkan jumlah Balai Kaharingan yang tersedia masih sebanyak 3 unit.

**Persentase Pemeluk Agama di Kecamatan Rungan (%), 2013**



Sumber : Rungan Dalam Angka, 2014

**Jumlah Rumah Ibadah di Kecamatan Rungan, 2012-2013**



Sumber : Rungan Dalam Angka, 2014

# 7

## PERBANKAN

### Indikator perbankan

**Kecamatan Rungan mempunyai satu unit Bank, yaitu Bank Kalteng cabang pembantu Tbg. Jutuh**

### Indikator Perbankan Kecamatan Rungan (Juta Rupiah), 2011-2013

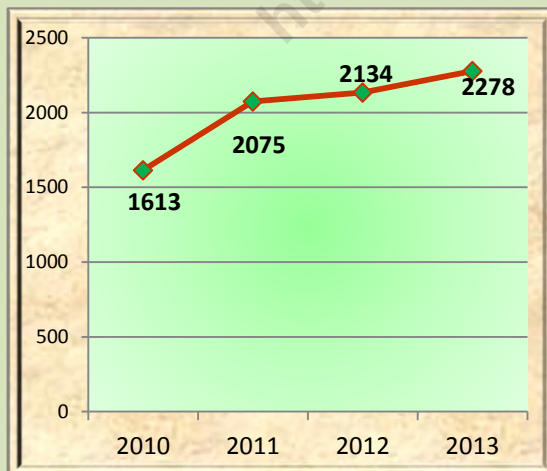
Indikator	2011	2012	2013
Tabungan	11 426	12 736	13 495
Giro	5	22	31
Deposito	90	174	238

Sumber: Gunung Mas Dalam Angka, 2014

#### \*\*\* *Tahukah Anda*

*Satu-satunya Bank yang beroperasi di Kecamatan Rungan yaitu Bank Kalteng Cabang Pembantu Tumbang Jutuh.*

### Jumlah Nasabah Bank, 2010-2013



Sumber: Gunung Mas Dalam Angka, 2014

Sampai tahun 2013, masih terdapat satu bank di Kecamatan Rungan. Bank tersebut yaitu Bank Pembangunan Kalteng Cabang Pembantu Tumbang Jutuh. Dilihat dari indikator perbankan Kecamatan Rungan sampai tahun 2013, terjadi peningkatan jumlah tabungan yang cukup signifikan. Pada tahun 2013, peningkatan jumlah tabungan tersebut mencapai angka sekitar enam persen. Tetapi, jumlah giro dan deposito juga ikut meningkat.

Selain itu, jumlah nasabah bank juga meningkat signifikan. Selama tahun 2010-2013, jumlah nasabah bank dari 1.613 nasabah menjadi 2.278 nasabah. Pada tahun 2013, peningkatan tersebut ternyata mencapai angka 6,75 persen. Kemungkinan besar akan selalu terjadi penambahan nasabah bank, yang dikarenakan kegiatan perbankan di Rungan merupakan salah satu faktor keberhasilan roda perekonomian di Kecamatan Rungan dan kecamatan yang berdekatan (seperti Kecamatan Rungan Hulu dan Kecamatan Rungan Barat).

*Jumlah Rumah Tangga Pertanian di Kecamatan Rungan  
Jumlah Rumah Tangga pertanian Sektor Perkebunan merupakan angka tertinggi  
di kecamatan Rungan, yaitu sebesar 1.525 Rumah Tangga*

Dari hasil Sensus Pertanian 2013 yang dilaksanakan oleh BPS Kabupaten Gunung Mas dapat dilihat jumlah Rumah Tangga Pertanian di Kecamatan Rungan

Jumlah Rumah Tangga Pertanian Sektor perkebunan merupakan angka tertinggi di Kecamatan Rungan, yaitu sebesar 1.525 Rumah Tangga.

Salah satu pendukung berjalannya roda perekonomian di Kecamatan Rungan adalah sektor pertanian, perkebunan, hortikultura dan peternakan. Diantara keempat sektor terbesar ialah perkebunan karet yang banyak terdapat di Kecamatan Rungan.

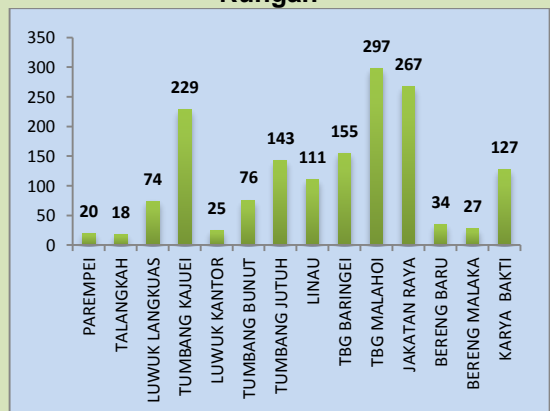
Sektor perkebunan terutama perkebunan karet di Kecamatan Rungan memegang peranan penting sebagai sumber mata pencaharian utama masyarakat serta dapat mendorong laju pertumbuhan ekonomi di Kabupaten Gunung Mas secara umum.

### Jumlah Rumah Tangga Pertanian Menurut Subsektor di Kecamatan Rungan

URAIAN SUBSEKTOR	2013
Tanamana Pangan	473
Padi	285
Palawija	473
Hortikultura	500
Perkebunan	1 525
Peternakan	413
Perikanan	110
Budidaya Ikan	87
Penangkapan Ikan	23
Kehutanan	57
Jasa Pertanian	86

Sumber : Hasil Sensus Pertanian 2013, BPS

### Jumlah Rumah Tangga Pertanian Menurut Desa/Kelurahan di Kecamatan Rungan



Sumber : Hasil Sensus Pertanian 2013, BPS





# DATA

## MENCERDASKAN BANGSA



BADAN PUSAT STATISTIK KABUPATEN GUNUNG MAS  
Jalan Brigjend. Katamso No. 97 Tampang Tumbang Anjir  
Telepon/Fax : (0537)3032777  
Email : bps6211@bps.go.id  
Homepage : <http://gumaskab.bps.go.id/>

