

KECAMATAN PONDOK KELAPA DALAM ANGKA *PONDOK KELAPA DISTRICT IN FIGURES* 2024

Volume 8, 2024



**BADAN PUSAT STATISTIK
KABUPATEN BENGKULU TENGAH
BPS-STATISTICS BENGKULU TENGAH RÉGENCY**

KECAMATAN PONDOK KELAPA DALAM ANGKA *PONDOK KELAPA DISTRICT IN FIGURES* 2024

Volume 8, 2024

<https://bengkulutengahkab.bps.go.id>



**BADAN PUSAT STATISTIK
KABUPATEN BENGKULU TENGAH
BPS-STATISTICS BENGKULU TENGAH REGENCY**

KECAMATAN PONDOK KELAPA DALAM ANGKA

Pondok Kelapa District in Figures

2024

Volume 8, 2024

Katalog /*Catalogue*: 1102001.1709050

ISSN : 2615-2452

Nomor Publikasi/*Publication Number* : 17090.24020

Ukuran Buku/*Book Size*: 14,8 cm x 21 cm

Jumlah Halaman/*Number of Pages* : xxviii+111 hal/*pages*

Penyusun Naskah/*Manuscript Drafter*:

BPS Kabupaten Bengkulu Tengah

BPS-Statistics of Bengkulu Tengah Regency

Penyunting/*Editor*:

BPS Kabupaten Bengkulu Tengah

BPS-Statistics of Bengkulu Tengah Regency

Pembuat Kover/*Cover Designer*:

BPS Kabupaten Bengkulu Tengah

BPS-Statistics of Bengkulu Tengah Regency

Penerbit/*Publisher*

©BPS Kabupaten Bengkulu Tengah/*BPS-Statistics Bengkulu Tengah Regency*

Sumber Ilustrasi/*Illustration Source*: BPS, Kecamatan Pondok Kelapa/*Pondok Kelapa Distrct*

Dilarang mereproduksi dan/atau menggandakan sebagian atau seluruh isi buku ini untuk tujuan komersial tanpa izin tertulis dari Badan Pusat Statistik Kabupaten Bengkulu Tengah.

It is prohibited to reproduce and/or duplicate part or all of this book for commercial purpose without permission from BPS-Statistics u Tengah Regency.

TIM PENYUSUN/COMPILERS

KECAMATAN PONDOK KELAPA DALAM ANGKA

Pondok Kelapa District in Figures

2024

Volume 8, 2024

Pengarah/Director

Antoni Pestaria

Penanggung Jawab/Persons in Charge

Elfa Nopriani

Penyunting/Editors

Elfa Nopriani

Pengolah Data dan Penulis Naskah/Data Processor and Writers

Isma Afrita Lubis

Penata Letak/Layout Designers

M. Azizul Hakim

M. Yais

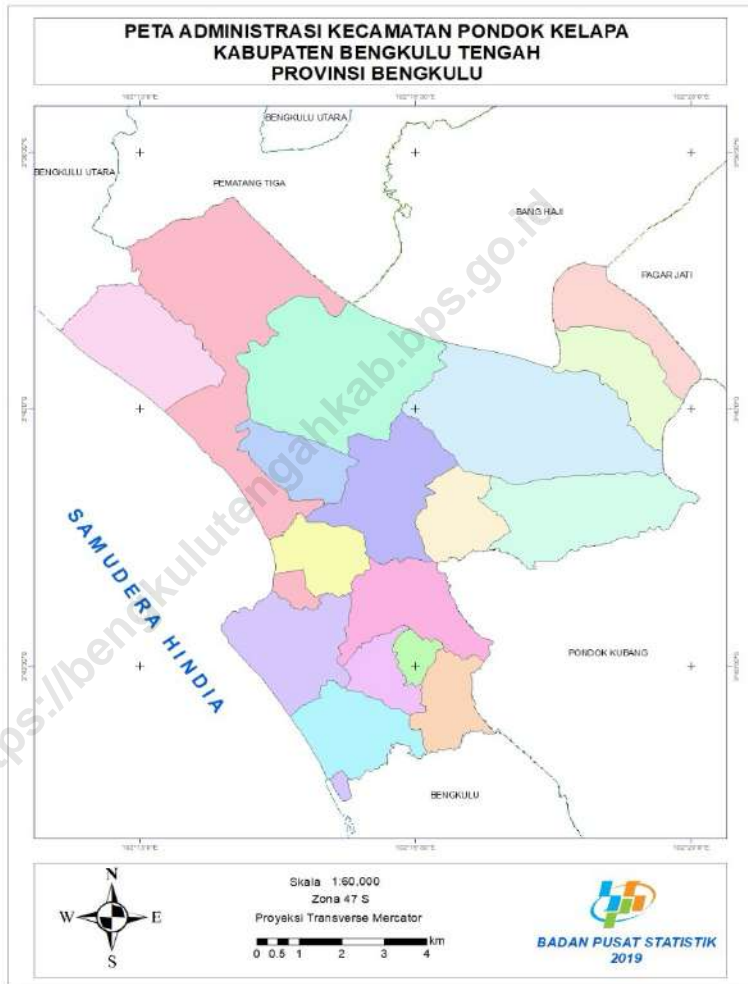
Penerjemah/Translators

Isma Afrita Lubis

KONTRIBUTOR DATA/DATA CONTRIBUTORS

1. Kementerian Agama/*Ministry of Religious Affair*
2. Kementerian Pendidikan dan Kebudayaan/*Ministry of Education and Culture*
3. Badan Meteorologi Klimatologi dan Geofisika/*Meteorological, Climatology, and Geophysical Agency*
4. Badan Pusat Statistik/*BPS-Statistics Indonesia*
5. Dinas Ketahanan Pangan dan Perikanan Kabupaten Bengkulu Tengah/*Regional Office of Food Security and Fisheries of Bengkulu Tengah Regency*
6. Dinas Pekerjaan Umum dan Tata Ruang Kabupaten Bengkulu Tengah/*Regional Office of Public Works and Spatial Planning of Bengkulu Tengah Regency*
7. Dinas Kesehatan Kabupaten Bengkulu Tengah/*Regional Office of Health of Bengkulu Tengah Regency*
8. Dinas Pemberdayaan Masyarakat Desa Kabupaten Bengkulu Tengah/*Regional Office of Society Empowerment and Rural Development of Bengkulu Tengah Regency*
9. Kecamatan Pondok Kelapa/*Pondok Kelapa District*
10. Pemerintah Kabupaten Bengkulu Tengah/*Government of Bengkulu Tengah Regency*
11. Perusahaan Umum Daerah (Perumda) Tirta Rafflesia Kabupaten Bengkulu Tengah/*Tirta Rafflesia Regional Public Companies of Bengkulu Tengah Regency*
12. Dinas Perdagangan Perindustrian, Koperasi dan Usaha Mikro Kecil Menengah Kabupaten Bengkulu Tengah/*Regional Office of Industry, Trade and Cooperatives of Bengkulu Tengah Regency*
13. Dinas Pemberdayaan Perempuan, Perlindungan Anak, Pengendalian Penduduk dan Keluarga Berencana (BP3AP2KB) Kabupaten Bengkulu Tengah/*Regional Office of Women's Empowerment, Children's Services, Population Control and Planning of Bengkulu Tengah Regency*

PETA WILAYAH KECAMATAN PONDOK KELAPA
MAP OF PONDOK KELAPA DISTRICT



KEPALA BPS KABUPATEN BENGKULU TENGAH
HEAD OF BPS-STATISTICS BENGKULU TENGAH REGENCY



ANTONI PESTARIA

KATA PENGANTAR

Kecamatan Pondok Kelapa Dalam Angka 2024 merupakan publikasi tahunan yang diterbitkan oleh BPS Kabupaten Bengkulu Tengah. Publikasi ini dapat terwujud berkat kerja sama dan bantuan dari berbagai pihak baik instansi pemerintah maupun swasta. Kepada semua pihak yang telah memberikan bantuan disampaikan penghargaan dan terima kasih yang sebesar-besarnya.

Disadari bahwa publikasi ini belum sepenuhnya memenuhi harapan pihak pemakai data khususnya para perencana, namun diharapkan dapat membantu melengkapi penyusunan rencana pembangunan di Kabupaten Bengkulu Tengah.

Untuk perbaikan publikasi ini, tanggapan dan saran yang bersifat konstruktif dari para pemakai sangat diharapkan.

Ujung Karang, September 2024
Kepala BPS
Kabupaten Bengkulu Tengah



ANTONI PESTARIA

PREFACE

Pondok Kelapa Subdistricts in Figures 2024 is an annual publication written by BPS Bengkulu Tengah Regency. This comprehensive publication has been made possible with the assistance and contribution from several governmental institutions and private organizations. To all parties who have been involved in the preparation of this publication, I would like to express my sincerest appreciation and gratitude.

Honestly, this publication has not perfect yet and has not filled the user's hope, especially for the planners yet, but hopely it can help to equip compilation of development planning in this new regency.

Comments and constructive suggestions for the improvement of this publication are always welcome.

*Ujung Karang , September 2024
Head of BPS-Statistics
Bengkulu Tengah Regency*



ANTONI PESTARIA

DAFTAR ISI/CONTENTS
KECAMATAN PONDOK KELAPA DALAM ANGKA
Pondok Kelapa District in Figures
2024
 Volume 8, 2024

	Halaman <i>Page</i>
Kata Pengantar	xi
Preface	xii
Daftar Isi/ Contents	xiii
Daftar Tabel/ List of Tables	xv
Daftar Gambar/ List of Figures	xxi
Penjelasan Umum/ Explanatory Notes	xxiii
Daftar Singkatan/ List of Abbreviation	xxv
1. Geografi/ <i>Geography</i>	1
2. Pemerintahan/ <i>Government</i>	11
3. Penduduk/ <i>Population</i>	23
4. Sosial dan Kesejahteraan Rakyat/ <i>Social and Welfare</i>	33
5. Pertanian/ <i>Agriculture</i>	65
6. Pariwisata, Transportasi, dan Komunikasi/ <i>Tourism, Transportation, and Communication</i>	89
7. Perbankan, Koperasi, dan Perdagangan/ <i>Banking, Cooperative, and Trade</i>	103
Daftar Pustaka/ Bibliography	115

DAFTAR TABEL/LIST OF TABLES

Tabel Table		Halaman Page
1.	GEOGRAFI/GEOGRAFI	
1.1	Luas Daerah Menurut Desa/Kelurahan di Kecamatan Pondok Kelapa, 2023 <i>Total Area by Villages/Kelurahan in Pondok Kelapa District, 2023.....</i>	7
1.2	Jarak ke Ibukota Kecamatan dan Ibukota Kabupaten/Kota Menurut Desa/Kelurahan di Kecamatan Pondok Kelapa (km), 2023 <i>Distance to the District Capital and Regency/Municipal Capital by Villages/Kelurahan in Pondok Kelapa District (km), 2023.....</i>	8
1.3	Letak Geografis Desa / Kelurahan di Kecamatan Pondok Kelapa, 2023 <i>Geographic Position of Villages/Kelurahan in Pondok Kelapa District, 2023</i>	9
2.	PEMERINTAHAN/GOVERNMENT	
2.1	WILAYAH ADMINISTRATIF/ADMINISTRATIVE AREA	
2.1.1	Klasifikasi Desa/Kelurahan di Kecamatan Pondok Kelapa, 2023 <i>Villages/Kelurahan Classification in Pondok Kelapa District, 2023</i>	16
2.1.2	Status Desa/Kelurahan di Kecamatan Pondok Kelapa, 2023 <i>Status of Villages/Kelurahan in Pondok Kelapa District, 2023</i>	17
2.1.3	Banyaknya Satuan Lingkungan Setempat (SLS) Menurut Desa/ Kelurahan di Kecamatan Pondok Kelapa, 2023 <i>Number of Local Environment Unit (LEU) by Villages/Kelurahan in Pondok Kelapa District, 2023</i>	18
2.1.4	Keberadaan Kantor Desa menurut Desa di Kecamatan Pondok Kelapa, 2023 <i>Presence of Village Office by Village in Pondok Kelapa District, 2023..</i>	19

**2.2 SUMBER DAYA MANUSIA
HUMAN RESOURCES**

2.2.1 Jumlah Pegawai Negeri Sipil Menurut Pemerintah Daerah dan Jenis Kelamin di Kecamatan Pondok Kelapa 2023
Number of Civil Servants by Local Government and Sex in Pondok Kelapa District, 2023 20

2.2.2 Jumlah Pegawai Negeri Sipil Pemerintah Daerah Kecamatan Pondok Kelapa Menurut Tingkat Pendidikan dan Jenis Kelamin, 2023
Number of Civil Servants of Pondok Kelapa District Government by Educational Level and Sex, 2023

3. PENDUDUK/POPULATION

3.1 Penduduk, Distribusi Persentase Penduduk, Kepadatan Penduduk, Rasio Jenis Kelamin Penduduk Menurut Desa/Kelurahan di Kecamatan Pondok Kelapa, 2023
Population, Percentage Distribution of Population, Population Density, and Population Sex Ratio by Villages/Kelurahan in Pondok Kelapa District, 2023..... 30

3.2 Jumlah Penduduk Menurut Kelompok Umur dan Jenis Kelamin di Kecamatan Pondok Kelapa, 2023
Population by Age Groups and Sex in Pondok Kelapa District, 2023

4. SOSIAL DAN KESEJAHTERAAN RAKYAT/SOCIAL AND WELFARE

4.1 PENDIDIKAN/EDUCATION

4.1.1 Banyaknya Desa¹/Kelurahan yang Memiliki Fasilitas Sekolah Menurut Tingkat Pendidikan di Kecamatan Pondok Kelapa, 2021–2023
Number of Villages¹/Kelurahan Having Educational Facilities by Educational Level in Pondok Kelapa District, 2021–2023 40

Tabel Table	Halaman Page	
4.1.2	Jumlah Sekolah Menurut Tingkat Pendidikan di Kecamatan Pondok Kelapa 2022/2023 dan 2023/2024 <i>Number of Schools by Educational Level in Pondok Kelapa District, 2022/2023 and 2023/2024.....</i>	41
4.1.3	Jumlah Guru Menurut Tingkat Pendidikan di Kecamatan Pondok Kelapa, 2022/2023 dan 2023/2024 <i>Number of Teachers by Educational Level in Pondok Kelapa District, 2022/2023 and 2023/2024.....</i>	42
4.1.4	Jumlah Murid Menurut Tingkat Pendidikan di Kecamatan Pondok Kelapa, 2022/2023 dan 2023/2024 <i>Number of Pupils by Educational Level in Pondok Kelapa District, 2022/2023 and 2023/2024.....</i>	43
4.2	KESEHATAN/HEALTH	
4.2.1	Banyaknya Desa ¹ /Kelurahan yang Memiliki Sarana Kesehatan Menurut Jenis Sarana Kesehatan di Kecamatan Pondok Kelapa, 2021–2023 <i>Number of Villages¹/Kelurahan Health Facilities by Type of Health Facilities in Pondok Kelapa District, 2021–2023</i>	44
4.2.2	Jumlah Tenaga Kesehatan di Kecamatan Pondok Kelapa, 2023 <i>Number of Medical Personel in Pondok Kelapa District, 2023</i>	45
4.2.3	Jumlah Bayi Lahir, Bayi Berat Badan Lahir Rendah (BBLR), BBLR di Rujuk, dan Bergizi Kurang di Kecamatan Pondok Kelapa, 2023 <i>Number of Births, Babies with Low Birth Weights (LBW), Treated LBW, and ManInnutrition Cases In Pondok Kelapa District, 2023</i>	46
4.2.4	Jumlah Kasus Malaria , TB Paru, Diare, DBD, dan Tetanus di Kecamatan Pondok Kelapa, 2023 <i>Number of Cases of Suspect, Tuberculosis, Diarrhea, Dengue Hemorrhagic Fever and Neonatorum in Treated LBW, and ManInnutrition Cases In Pondok Kelapa District, 2023</i>	47
4.2.5	Banyaknya Warga Penderita Kekurangan Gizi Menurut Desa/ Kelurahan di Kecamatan Pondok Kelapa, 2023 <i>Number of People with Malnutrition by Villages/Kelurahan in Pondok Kelapa District, 2023.....</i>	48
4.2.6	Jumlah Pasangan Usia Subur (PUS), Peserta KB Aktif dan Presentase Peserta KB Aktif Terhadap PUS di Kecamatan Pondok Kelapa, 2023	

	<i>Number of Eligible Couples, Active Family Planning Participants and Percentage of Active Family Participants to Eligible Couples in Pondok Kelapa District, 2023.....</i>	49
4.3	PERUMAHAN DAN LINGKUNGAN/HOUSING AND ENVIRONMENT	
4.3.1	Banyaknya Desa ¹ /Kelurahan Menurut Sumber Air Minum Sebagian Besar Keluarga di Kecamatan Pondok Kelapa, 2021–2023 <i>Number of Villages¹/Kelurahan by Drinking Water Source of Majority Family in Pondok Kelapa District, 2021–2023.....</i>	50
4.3.2	Banyaknya Keluarga Menurut Desa/Kelurahan dan Jenis Pengguna Listrik di Kecamatan Pondok Kelapa, 2023 <i>Number of Family by Villages/Kelurahan and Type of Electricity Consumer in Pondok Kelapa District, 2023.....</i>	51
4.3.3	Banyaknya Desa ¹ /Kelurahan Menurut Sumber Penerangan Jalan Utama Desa/Kelurahan di Kecamatan Pondok Kelapa, 2021–2023 <i>Number of Villages¹/Kelurahan by Source of Villages/Kelurahan's Main Street Illumination in Pondok Kelapa District, 2021–2023.....</i>	52
4.3.4	Banyaknya Desa ¹ /Kelurahan Menurut Penggunaan Fasilitas Tempat Buang Air Besar Sebagian Besar Keluarga di Kecamatan Pondok Kelapa, 2021–2023 <i>Number of Villages¹/Kelurahan by Toilet Facility Used by Majority Family in Pondok Kelapa District, 2021–2023.....</i>	53
4.3.5	Banyaknya Desa/Kelurahan Menurut Jenis Bahan Bakar untuk Memasak yang Digunakan Sebagian Besar Keluarga di Kecamatan Pondok Kelapa, 2023 <i>Number of Villages/Kelurahan by Type of Cooking Fuel Used by Majority Family in Pondok Kelapa District, 2023.....</i>	54
4.4	AGAMA DAN SOSIAL LAINNYA/RELIGION AND OTHER SOCIAL AFFAIRS	
4.4.1	Jumlah Tempat Peribadatan Menurut Desa/Kelurahan di Kecamatan Pondok Kelapa, 2023 <i>Number of Worship Places by Villages/Kelurahan in Pondok Kelapa District, 2023.....</i>	55
4.4.2	Banyaknya Kejadian Bencana Alam Menurut Desa/Kelurahan dan Jenis Bencana Alam di Kecamatan Pondok Kelapa, 2023	

Tabel Table	Halaman Page
	<i>Number of Natural Disaster Events by Villages/Kelurahan and Type of Natural Disaster in Pondok Kelapa District, 2023</i> 56
4.4.3	Banyaknya Korban Jiwa Akibat Bencana Alam Menurut Desa/ Kelurahan dan Jenis Bencana Alam di Kecamatan Pondok Kelapa, 2023 <i>Number of Fatalities Due to Natural Disasters by Villages/Kelurahan and Type of Natural Disaster in Pondok Kelapa District, 2023</i> 59
4.4.4	Keberadaan Fasilitas/Upaya Antisipasi/Mitigasi Bencana Alam Menurut Desa/Kelurahan di Kecamatan Pondok Kelapa, 2023 <i>Existence of Facilities/Efforts for Anticipation/Mitigation of Natural Disasters by Villages/Kelurahan by Villages/Kelurahan in Pondok Kelapa District, 2023</i> 62
4.4.5	Banyaknya Desa/Kelurahan yang Memiliki Kelompok Kegiatan Olahraga Menurut Jenis Olahraga dan Ketersediaan Fasilitas/ Lapangan Olahraga di Kecamatan Pondok Kelapa, 2023 <i>Number of Villages/Kelurahan Having Sport Activities Groups by Type of Sport and Availability of Sport Facilities/Fields in Pondok Kelapa District, 2023</i> 64
5.	PERTANIAN/AGRICULTURE
5.1	Luas Panen Tanaman Sayuran dan Buah-buahan Semusim Menurut Jenis Tanaman di Kecamatan Pondok Kelapa (ha), 2020–2023 <i>Harvested Area of Seasonal Vegetables and Fruits by Kind of Plant in Pondok Kelapa District (ha), 2020–2023</i> 75
5.2	Produksi Tanaman Sayuran dan Buah-buahan Semusim Menurut Jenis Tanaman di Kecamatan Pondok Kelapa (kuintal), 2020–2023 <i>Production of Seasonal Vegetables and Fruits by Kind of Plant in Pondok Kelapa District (quintal), 2020–2023</i> 76
5.3	Luas Panen Tanaman Biofarmaka Menurut Jenis Tanaman di Kecamatan Pondok Kelapa (m ²), 2020–2023 <i>Harvested Area of Medicinal Plants by Kind of Plant in Pondok Kelapa District (m²), 2020–2023</i> 77
5.4	Produksi Tanaman Biofarmaka Menurut Jenis Tanaman di Kecamatan Pondok Kelapa (kg), 2020–2023

Tabel Table	Halaman Page
	78
5.5	79
5.6	80
5.7	81
5.8	82
5.9	83
5.10	84
5.11	85
5.12	86

6.	PARIWISATA, TRANSPORTASI, DAN KOMUNIKASI/TOURISM, TRANSPORTATION, AND COMMUNICATION	
6.1	PARIWISATA TOURISM	
6.1.1	Jumlah Sarana Akomodasi Menurut Desa/Kelurahan dan Jenis Akomodasi di Kecamatan Pondok Kelapa, 2023 <i>Number of Accomodation Facilities by Villages/Kelurahan and Type of Accomodation in Pondok Kelapa District, 2023.....</i>	93
6.2	TRANSPORTASI TRANSPORTATION	
6.2.1	Prasarana dan Sarana Transportasi Antardesa/Kelurahan Menurut Desa/Kelurahan di Kecamatan Pondok Kelapa, 2023 <i>Inter-Villages/Kelurahan Transportation Infrastructure and Facilities by Villages/Kelurahan in Pondok Kelapa District, 2023.....</i>	94
6.3	KOMUNIKASI COMMUNICATION	
6.3.1	Keberadaan Kantor Pos/Pos Pembantu/Rumah Pos, Pos Keliling, dan Perusahaan/Agen Jasa Ekspedisi Swasta Menurut Desa/Kelurahan di Kecamatan Pondok Kelapa, 2023 <i>Number of Post Office/Subsidiary of Post Office, Mobile Portal Service, Private Expedition Service Company by Villages/Kelurahan in Pondok Kelapa District, 2023.....</i>	96
6.3.2	Jumlah Menara Telepon seluler dan Operator Layanan Komunikasi Telepon Seluler Menurut Desa/Kelurahan di Kecamatan Pondok Kelapa, 2023 <i>Number of Base Transceiver Station (BTS) and Cellular Phone Communication Service Operators by Villages/Kelurahan in Pondok Kelapa District, 2023.....</i>	97
6.3.3	Kekuatan Sinyal Telepon Seluler dan Jenis Sinyal Internet Telepon Seluler Menurut Desa/Kelurahan di Kecamatan Pondok Kelapa, 2023 <i>The Strenght of Celular Phone Signal by Villages/Kelurahan in Pondok Kelapa District, 2023.....</i>	98

7. PERBANKAN, KOPERASI, DAN PERDAGANGAN/BANKING, COOPERATIVE, AND TRADE

7.1	Banyaknya Sarana Lembaga Keuangan Bank Menurut Desa/ Kelurahan dan Jenis Bank di Kecamatan Pondok Kelapa, 2023 <i>Number of Bank by Villages/Kelurahan and Type of Bank in Pondok Kelapa District, 2023</i>	106
7.2	Banyaknya Koperasi Aktif Menurut Desa/Kelurahan dan Jenis Koperasi di Kecamatan Pondok Kelapa, 2023 <i>Number of Cooperative by Villages/Kelurahan and Type of Cooperative in Pondok Kelapa District, 2023</i>	107
7.3	Banyaknya Sarana Perdagangan Menurut Desa/Kelurahan dan Jenis Sarana Perdagangan di Kecamatan Pondok Kelapa, 2023 <i>Number of Trade Facilities by Villages/Kelurahan and Type of Trade Facilities in Pondok Kelapa District, 2023</i>	109

DAFTAR GAMBAR/LIST OF FIGURES

Gambar Figure		Halaman Page
1.1	Luas Daerah menurut Desa/Kelurahan (%), 2023 <i>Total Area by Village/Kelurahan (%), 2023.....</i>	5
1.2	Jarak ke Ibukota Kecamatan Menurut Desa/Kelurahan di Kecamatan Pondok Kelapa (km), 2023 <i>Distance to the District Capital by Village/Kelurahan in Pondok Kelapa District (km), 2023</i>	6
2.1	Klasifikasi Desa/Kelurahan di Kecamatan Pondok Kelapa, 2023 <i>Villages/Kelurahan Classification in Pondok Kelapa District, 2023</i>	15
3.1	Jumlah Penduduk di Kecamatan Pondok Kelapa, 2023/ <i>Population Growth in Pondok Kelapa District, 2023.....</i>	
4.1	Jumlah Sekolah Menurut Jenjang Pendidikan di Kecamatan Pondok Kelapa, 2021/2023 dan 2023/2024/ <i>Number of School by Educational Level in Pondok Kelapa Subdistrict, 2021/2023 and 2023 /2024.....</i>	
5.1	Populasi Ternak Di Kecamatan Pondok Kelapa (ekor), 2023 <i>Livestock Population in Pondok Kelapa District (heads), 2023</i>	74
6.1	Perkembangan Jumlah Hotel /Akomodasi Lainnya, 2015-2023 <i>Development of Numbers of Hotel/Other Accomodations, 2015-2023</i>	91
6.2	Jenis Permukaan Jalan di Kecamatan Pondok Kelapa (km), 2023 <i>Length og Regency Roads by Type of Road Surface in Pondok Kelapa District (km), 2023</i>	92
7.1	Banyaknya Koperasi Aktif Menurut Desa/Kelurahan dan Jenis Koperasi di Kecamatan Pondok Kelapa, 2023 <i>Number of Cooperative by Villages/Kelurahan and Type of Cooperative in Pondok Kelapa District, 2023</i>	104
7.2	Banyaknya Sarana Perdagangan Menurut Desa/Kelurahan dan Jenis Sarana Perdagangan di Kecamatan Pondok Kelapa, 2023/ <i>Number of Trade Facilities by Villages/Kelurahan and Type of Trade Facilities in Pondok Kelapa District, 2023.....</i>	

PENJELASAN UMUM/EXPLANATORY NOTES

Tanda-tanda, satuan-satuan, dan lain-lainnya yang digunakan dalam publikasi ini adalah sebagai berikut:

Symbols, measurement units, and acronyms which are used in this publication, are as follows:

1. TANDA-TANDA/SYMBOLS

Data tidak tersedia/ <i>Data not available</i>	: ...
Tidak ada atau nol / <i>Null or zero</i>	: -
Data dapat diabaikan/ <i>Data negligible</i>	: ~0
Tanda decimal/ <i>Decimal point</i>	: ,
Data tidak dapat ditampilkan/ <i>Not applicable</i>	: NA
Angka estimasi/ <i>Estimated figures</i>	: e
Angka diperbaiki/ <i>Revised figures</i>	: r
Angka sementara/ <i>Preliminary figures</i>	: *
Angka sangat sementara/ <i>Very preliminary figures</i>	: **
Angka sangat sangat sementara/ <i>Very very preliminary figures</i>	: ***

2. SATUAN/UNITS

barel/ <i>barrel</i>	: 158,99 liter/ <i>litres</i> = 1/6,2898 m ³
hektare (ha)/ <i>hectare (ha)</i>	: 10.000 m ²
kilometer (km)/ <i>kilometres (km)</i>	: 1.000 meter/ <i>meters (m)</i>
knot/ <i>knot</i>	: 1,8523 km/jam (<i>km/hour</i>)
kuintal/ <i>quintal</i>	: 100 kg
KWh	: 1.000 Watt <i>hour</i>
MWh	: 1.000 KWh
liter (untuk beras)/ <i>litre (for rice)</i>	: 0,80 kg
MMSCF	: 1/35,3 m ³
metrik ton (m.ton)/ <i>metric ton (m. ton)</i>	: 0,98421 long ton = 1.000 kg
ons/ <i>ounce</i>	: 28,31 gram/ <i>grams</i>
ton	: 1.000 kg

Satuan lain: buah, dus, butir, helai/lembar, kaleng, batang, pulsa, ton kilometer (ton-km), jam, menit, persen (%).

Other units: unit, pack, pieces, sheet, tin, pulse, ton-kilometres(ton-km), hour, minute, percent (%).

Perbedaan angka di belakang koma disebabkan oleh pembulatan angka.

The difference in decimal numbers is caused by rounding.

DAFTAR SINGKATAN/LIST OF ABBREVIATION

SI	: Stasiun Iklim/ <i>Climate Station</i>
SMPK	: Stasiun Meterologi Pertanian Khusus/ <i>Special Agricultural Meteorological Station</i>
t.t	: Tempat tidur/ <i>Bed</i>
BCG	: Bacillus Calmette Guerin
DPT	: Difteri, Pertusis, Tetanus/ <i>Diphtheria, Tetanus, and Pertussis</i>
TT	: Tetanus Toxoid
IOT	: Industri Obat Tradisional/ <i>Traditional Medicine Industry</i>
IKOT	: Industri Kecil Obat Tradisional/ <i>Traditional Medicine Small Industry</i>
Alkes	: Alat kesehatan/ <i>Health Kits</i>
PKRT	: Perbekalan Kesehatan Rumah tangga/ <i>Household Health Logistics</i>
Kompl	: Komplemen/ <i>Complement</i>
IRTP	: Industri Pangan Produksi Rumah Tangga/ <i>Foods Home Industry</i>
PBF	: Pedagang Besar Farmasi/ <i>Pharmacy Whole-seller</i>
GFK	: Gudang Farmasi Kab/Kota/Regency/ <i>Municipality Pharmacy Warehouse</i>
RB	: Rumah Bersalin/ <i>Delivery House</i>
Pustu	: Puskesmas pembantu/ <i>Auxiliary Public Health Center</i>
BP	: Balai Pengobatan/ <i>Polyclinic</i>
TPS	: Tempat Pembuangan Sampah Sementara / <i>landfill</i>
Jamkesmas	: Jaminan kesehatan masyarakat miskin/ <i>Poor public health insurance</i>
PJKMU	: Program Jaminan Kesehatan Masyarakat Umum/ <i>General Public Health Insurance Program</i>
SIUP	: Surat Ijin Usaha Perdagangan/ <i>Trading Permission Letter</i>
TDP	: Tanda Daftar Perusahaan/ <i>Company Registration Identity</i>
API	: Angka Pengenal Importir/ <i>Importer's Identity Number</i>

BAB
CHAPTER

1

GEOGRAFI GEOGRAPHY

Luas Wilayah Kecamatan
Area of District

PONDOK KELAPA

94,67 km²
square km



PENJELASAN TEKNIS

1. Berdasarkan posisi geografisnya, Kecamatan Pondok Kelapa memiliki batas-batas sebagai berikut:
 - Utara berbatasan dengan Kabupaten Bengkulu Utara;
 - Selatan berbatasan dengan Kabupaten Seluma;
 - Barat berbatasan dengan Kota Bengkulu;
 - Timur berbatasan dengan Kecamatan Karang Tinggi dan Semidang Lagan.
2. Kecamatan Pondok Kelapa terdiri dari 17 desa, yaitu:
 - Pekik Nyaring
 - Srikunco
 - Panca Mukti
 - Srikaton
 - Pasar Pedati
 - Talang Pauh
 - Sidodadi
 - Talang Boseng
 - Kembang Ayun
 - Pagar Dewa
 - Sidorejo
 - Sunda Kelapa
 - Pondok Kelapa
 - Padang Betuah
 - Bintang Selatan
 - Abu Sakim
 - Harapan

TECHNICAL NOTES

1. *Based on its geographical position, Pondok Kelapa District has the following boundaries:*
 - *North borders North Bengkulu Regency;*
 - *South borders Seluma Regency;*
 - *West borders Bengkulu City;*
 - *East borders Karang Tinggi and Semidang Lagan Districts.*
2. *Pondok Kelapa Subdistrict has 17 villages. These include:*
 - *Pekik Nyaring*
 - *Srikunco*
 - *Panca Mukti*
 - *Srikaton*
 - *Pasar Pedati*
 - *Talang Pauh*
 - *Sidodadi*
 - *Talang Boseng*
 - *Kembang Ayun*
 - *Pagar Dewa*
 - *Sidorejo*
 - *Sunda Kelapa*
 - *Pondok Kelapa*
 - *Padang Betuah*
 - *Bintang Selatan*
 - *Abu Sakim*
 - *Harapan*

ULASAN

Kecamatan Pondok Kelapa terletak di bagian barat Karang Tinggi, ibukota Kabupaten Bengkulu Tengah. Luas wilayah Kecamatan Pondok Kelapa mencapai lebih kurang 9.467 kilometer persegi. Ibukota Kecamatan Pondok Kelapa terletak di Desa Pekik Nyaring dan terdiri dari 17 desa definitif.

Secara geografis, Kecamatan Pondok Kelapa di sebelah utara berbatasan dengan Kabupaten Bengkulu Utara, di sebelah selatan berbatasan dengan Kota Bengkulu, di sebelah barat berbatasan dengan Samudera Indonesia, dan di sebelah timur berbatasan dengan Kecamatan Pondok Kubang.

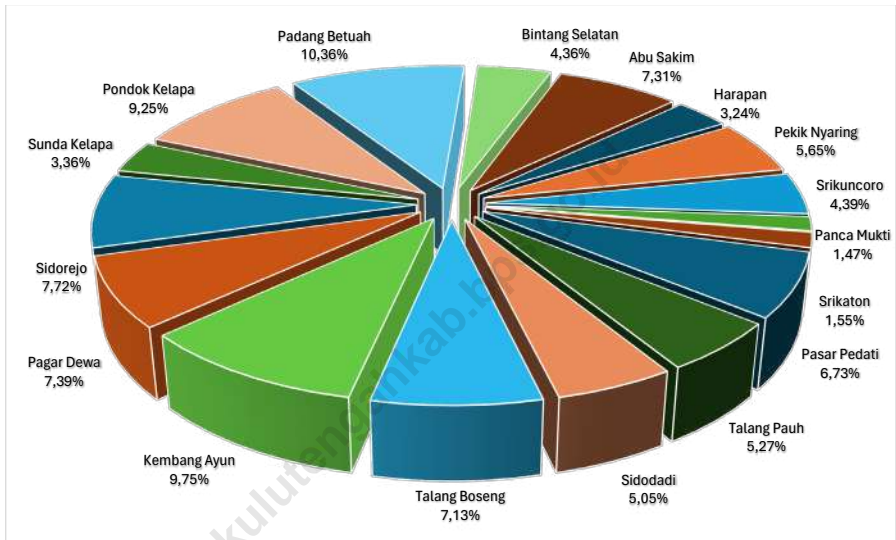
Kecamatan Pondok Kelapa keadaan topografinya sebagian besar berupa dataran dengan ketinggian berkisar antara 15 m dpl. Kecamatan Pondok Kelapa berbatasan langsung dengan Samudera Indonesia pada garis pantai sepanjang lebih kurang 21,8 kilometer.

DESCRIPTION

Pondok Kelapa Subdistrict is located in the western side of Karang Tinggi, the capital of Bengkulu Tengah Regency. The total area of Pondok Kelapa District reaches approximately 9,467 square kilometers. The capital of Pondok Kelapa District is located in Pekik Nyaring and it has 17 definitive villages.

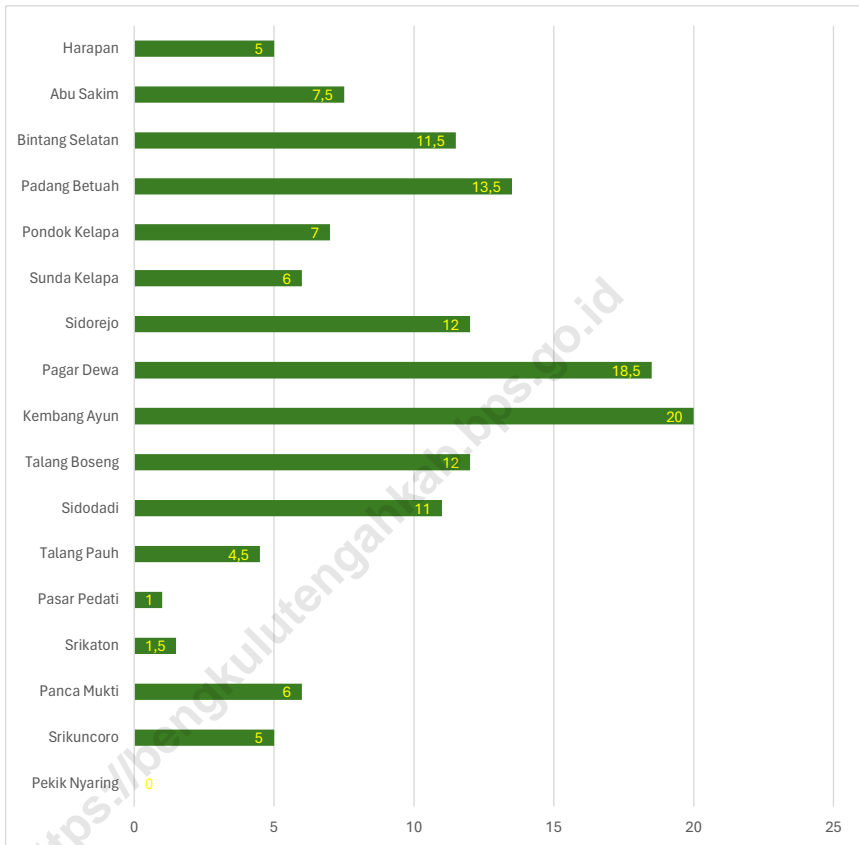
Geographically, on the north side Pondok Kelapa Subdistrict shares borders with Bengkulu Utara Regency, on the south side with Bengkulu City, on the west side with Indonesian Ocean and on the east side with the Pondok Kubang District.

The most topography of Pondok Kelapa District lowland, with altitude 15 m dpl. Pondok Kelapa is directly adjacent to the Indian Ocean on a coastline of approximately 21.8 kilometers.



Sumber/Source: Kecamatan Pondok Kelapa/Pondok Kelapa District

Gambar 1.1 Luas Daerah menurut Desa/Kelurahan (%), 2023
Figures 1.1 Total Area by Village/Kelurahan (%), 2023



Sumber/Source: Kecamatan Pondok Kelapa/Pondok Kelapa District

Gambar 1.2
Figures

Jarak ke Ibukota Kecamatan Menurut Desa/Kelurahan di Kecamatan Pondok Kelapa (km), 2023
Distance to the District Capital by Village/Kelurahan in Pondok Kelapa District (km), 2023

Tabel 1.1
Table

Luas Daerah Menurut Desa/Kelurahan di Kecamatan Pondok Kelapa, 2023
Total Area by Villages/Kelurahan in Pondok Kelapa District, 2023

Desa/Kelurahan Village/Kelurahan	Luas Total Area (km ² /sq.km)	Persentase terhadap Luas Kecamatan Percentage to District Area
(1)	(2)	(3)
Pekik Nyaring	5,35	5,65
Srikunco	4,16	4,39
Panca Mukti	1,39	1,47
Srikaton	1,47	1,55
Pasar Pedati	6,37	6,73
Talang Pauh	4,99	5,27
Sidodadi	4,78	5,05
Talang Boseng	6,75	7,13
Kembang Ayun	9,23	9,75
Pagar Dewa	7,00	7,39
Sidorejo	7,31	7,72
Sunda Kelapa	3,18	3,36
Pondok Kelapa	8,76	9,25
Padang Betuah	9,81	10,36
Bintang Selatan	4,13	4,36
Abu Sakim	6,92	7,31
Harapan	3,07	3,24
Kecamatan Pondok Kelapa	94,67	100,00

Sumber/Source: Peraturan Bupati Bengkulu Tengah No. 52 Tahun 2020 / Bengkulu Tengah Regent Regulation Number 52 of 2020

Tabel
Table 1.2

Jarak ke Ibukota Kecamatan dan Ibukota Kabupaten/Kota Menurut Desa/Kelurahan di Kecamatan Pondok Kelapa (km), 2023
Distance to the District Capital and Regency/Municipal Capital by Villages/Kelurahan in Pondok Kelapa District (km), 2023

Desa/Kelurahan Village/Kelurahan	Jarak ke Ibukota Kecamatan Distance to District Capital
(1)	(2)
Pekik Nyaring	0
Srikunoro	5,0
Panca Mukti	6,0
Srikaton	1,5
Pasar Pedati	1,0
Talang Pauh	4,5
Sidodadi	11,0
Talang Boseng	12,0
Kembang Ayun	20,0
Pagar Dewa	18,5
Sidorejo	12,0
Sunda Kelapa	6,0
Pondok Kelapa	7,0
Padang Betuah	13,5
Bintang Selatan	11,5
Abu Sakim	7,5
Harapan	5,0

Sumber/Source: Kecamatan Pondok Kelapa/Pondok Kelapa District

Tabel 1.3
Table

Letak Geografis Desa / Kelurahan di Kecamatan Pondok Kelapa, 2023
Geographic Position of Villages/Kelurahan in Pondok Kelapa District, 2023

Desa/Kelurahan Village/Kelurahan	Tepi Pantai Seashore	Bukan Tepi Pantai Not Seashore
(1)	(2)	(3)
Pekik Nyaring	√	-
Srikunco	-	√
Panca Mukti	-	√
Srikaton	-	√
Pasar Pedati	√	-
Talang Pauh	-	√
Sidodadi	-	√
Talang Boseng	-	√
Kembang Ayun	-	√
Pagar Dewa	-	√
Sidorejo	-	√
Sunda Kelapa	-	√
Pondok Kelapa	√	-
Padang Betuah	√	-
Bintang Selatan	-	√
Abu Sakim	-	√
Harapan	√	-

Sumber/Source: Kecamatan Pondok Kelapa/Pondok Kelapa District

BAB
CHAPTER

2 PEMERINTAHAN
GOVERNMENT



Kecamatan Pondok Kelapa
terdiri atas 17 desa dan 57 SLS

Pondok Kelapa District Consist Of 17 Villages and 57 LEU



Jumlah PNS di Kecamatan
Pondok Kelapa

Number of Civil Servant in Pondok Kelapa District

16 Orang

Perempuan/Female

13 Orang

Laki-laki/Male



PENJELASAN TEKNIS

1. Desa Tertinggal adalah suatu wilayah pedesaan terisolir dengan daerah lainnya, akibat kekurangan sarana infrastruktur sehingga menghambat perkembangan desa.
2. Desa Berkembang adalah suatu wilayah pedesaan yang sudah bisa memenuhi kebutuhannya sendiri dan kelebihan produksi sudah mulai dijual ke daerah-daerah lainnya. Ciri-ciri desa berkembang adalah adanya pengaruh dari luar sehingga mengakibatkan perubahan pola pikir.
3. Desa definitif adalah wilayah yang secara administratif di bawah kecamatan yang dipimpin oleh Kepala Desa.
4. Desa persiapan adalah desa baru di dalam wilayah desa sebagai hasil pemekaran yang akan ditingkatkan menjadi desa definitif.
5. Satuan Lingkungan Setempat (SLS) Terkecil adalah satuan dibawah desa/kelurahan, istilahnya bisa berbeda disetiap daerah, misalnya Rukun Tetangga (RT), Rukun Warga (RW) atau Dusun.
6. Kantor Desa adalah bangunan aset desa yang diperuntukan secara khusus untuk kegiatan operasional pemerintah desa yang tidak dimiliki oleh pribadi.

TECHNICAL NOTES

1. *Left Behind village is a rural area where isolated with other regions, because lack of infrastructure means that it hampers village development*
2. *Developing village is a rural area that has been able to meet their own needs and excess production have started to be sold to other regions. The characteristic of Developing village is the influence from the outside, resulting in a change of mindset.*
3. *Definitive village is a area which is administratively under the subdistrict led by the Village Head.*
4. *Preparation village is a new village in rural areas as a result of the division that will be upgraded into a definitive village.*
5. *The Smallest Local Environment Unit (LEU) is a unit under the village/ kelurahan, the term can be different in each region, for example the Neighborhood Unit (NU).*
6. *Village office is building that owned by village for providing special to the operations of village government as village asset or not.*

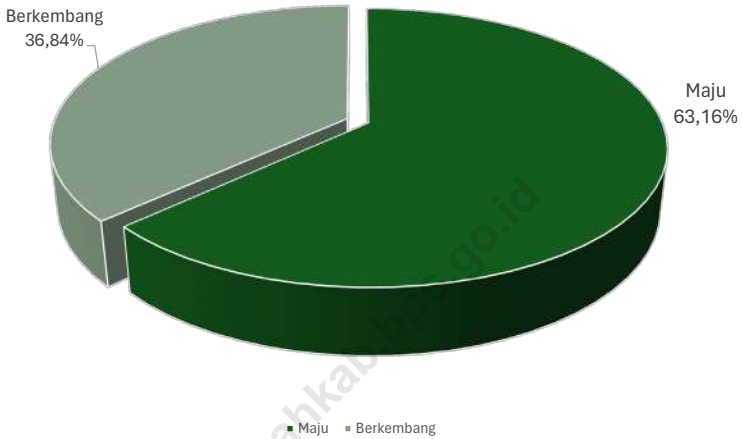
ULASAN

Kecamatan Pondok Kelapa terdiri dari 17 desa yang terbagi menjadi 5 desa berkembang dan 12 desa maju. Seluruh desa di Kecamatan Pondok Kelapa berstatus sebagai desa definitif.

DESCRIPTION

Pondok Kelapa District has 17 villages that consist of 5 developing village and 12 advanced. Status of villages in Pondok Kelapa District are definitive village.

<https://bengkulutengahkab.bps.go.id>



Sumber/Source: Kecamatan Pondok Kelapa/Pondok Kelapa District

Gambar
Figures

2.1
Persentase Klasifikasi Desa di Kecamatan Pondok Kelapa, 2023
Percentage of Villages Classification in Pondok Kelapa District, 2023

2.1 WILAYAH ADMINISTRATIF ADMINISTRATIVE AREA

Tabel 2.1.1 **Klasifikasi Desa/Kelurahan di Kecamatan Pondok Kelapa, 2023**
Table **Villages/Kelurahan Classification in Pondok Kelapa District, 2023**

Desa/Kelurahan <i>Village/Kelurahan</i>	Mandiri <i>Independent</i>	Maju <i>Advanced</i>	Berkembang <i>Developing</i>	Tertinggal <i>Left Behind</i>
(1)	(2)	(3)	(4)	(5)
Pekik Nyaring	-	V	-	-
Srikunoro	-	V	-	-
Panca Mukti	-	V	-	-
Srikaton	-	V	-	-
Pasar Pedati	-	V	-	-
Talang Pauh	-	V	-	-
Sidodadi	-	-	V	-
Talang Boseng	-	-	V	-
Kembang Ayun	-	V	-	-
Pagar Dewa	-	-	V	-
Sidorejo	-	V	-	-
Sunda Kelapa	-	V	-	-
Pondok Kelapa	-	V	-	-
Padang Betuah	-	-	V	-
Bintang Selatan	-	-	V	-
Abu Sakim	-	V	-	-
Harapan	-	V	-	-
Kecamatan Pondok Kelapa	-	12	5	-

Sumber/Source: Kecamatan Pondok Kelapa/Pondok Kelapa District

Tabel
Table 2.1.2

Status Desa/Kelurahan di Kecamatan Pondok Kelapa, 2023
Status of Villages/Kelurahan in Pondok Kelapa District, 2023

Desa/Kelurahan Village/Kelurahan	Definitif Definitive	Persiapan Preparation
(1)	(2)	(3)
Pekik Nyaring	v	-
Srikuncoro	v	-
Panca Mukti	v	-
Srikaton	v	-
Pasar Pedati	v	-
Talang Pauh	v	-
Sidodadi	v	-
Talang Boseng	v	-
Kembang Ayun	v	-
Pagar Dewa	v	-
Sidorejo	v	-
Sunda Kelapa	v	-
Pondok Kelapa	v	-
Padang Betuah	v	-
Bintang Selatan	v	-
Abu Sakim	v	-
Harapan	v	-

Sumber/Source: Kecamatan Pondok Kelapa/Pondok Kelapa District

Tabel 2.1.3 Banyaknya Satuan Lingkungan Setempat (SLS) Menurut Desa/Kelurahan di Kecamatan Pondok Kelapa, 2023
Table *Number of Local Environment Unit (LEU) by Villages/Kelurahan in Pondok Kelapa District, 2023*

Desa/Kelurahan <i>Villages/Kelurahan</i>	Jumlah SLS Terkecil <i>Number of LEU</i>	Nama SLS Terkecil <i>Name of LEU</i>
(1)	(2)	(3)
Pekik Nyaring	5	Dusun
Srikunoro	5	Dusun
Panca Mukti	3	Dusun
Srikaton	3	Dusun
Pasar Pedati	3	Dusun
Talang Pauh	3	Dusun
Sidodadi	3	Dusun
Talang Boseng	3	Dusun
Kembang Ayun	3	Dusun
Pagar Dewa	3	Dusun
Sidorejo	3	Dusun
Sunda Kelapa	3	Dusun
Pondok Kelapa	5	Dusun
Padang Betuah	3	Dusun
Bintang Selatan	3	Dusun
Abu Sakim	3	Dusun
Harapan	3	Dusun
Jumlah/Total	57	

Sumber/Source: Kecamatan Pondok Kelapa/Pondok Kelapa District

Tabel
Table 2.1.4

Keberadaan Kantor Desa menurut Desa di Kecamatan Pondok Kelapa, 2023
Presence of Village Office by Village in Pondok Kelapa District, 2023

Desa/Kelurahan Villages/Kelurahan	Ada Kantor Desa Have Village Officer	Tidak ada Kantor Desa No Village Office
(1)	(2)	(3)
Pekik Nyaring	1	-
Srikunco	1	-
Panca Mukti	1	-
Srikaton	1	-
Pasar Pedati	1	-
Talang Pauh	1	-
Sidodadi	1	-
Talang Boseng	1	-
Kembang Ayun	1	-
Pagar Dewa	1	-
Sidorejo	1	-
Sunda Kelapa	1	-
Pondok Kelapa	1	-
Padang Betuah	1	-
Bintang Selatan	1	-
Abu Sakim	1	-
Harapan	1	-
Jumlah/Total	17	-

Sumber/Source: Kecamatan Pondok Kelapa/Pondok Kelapa District

2.2 SUMBER DAYA MANUSIA HUMAN RESOURCES

Tabel 2.2.1 Jumlah Pegawai Negeri Sipil Menurut Pemerintah Daerah dan Jenis Kelamin di Kecamatan Pondok Kelapa, 2023
Table *Number of Civil Servants by Local Government and Sex in Pondok Kelapa District, 2023*

Pemerintah Daerah <i>Local Government</i>	Laki-Laki <i>Male</i>	Perempuan <i>Female</i>	Jumlah <i>Total</i>
(1)	(2)	(3)	(4)
Pemerintah Daerah Kecamatan Pondok Kelapa <i>Pondok Kelapa District Government</i>	16	13	29

Sumber/Source: Kecamatan Pondok Kelapa/Pondok Kelapa District

Tabel
Table 2.2.2

**Jumlah Pegawai Negeri Sipil Pemerintah Daerah
Kecamatan Pondok Kelapa Menurut Tingkat Pendidikan
dan Jenis Kelamin, 2023**
*Number of Civil Servants of Pondok Kelapa District
Government by Educational Level and Sex, 2023*

Tingkat Pendidikan <i>Educational Level</i>	Laki-Laki <i>Male</i>	Perempuan <i>Female</i>	Jumlah <i>Total</i>
(1)	(2)	(3)	(4)
Sekolah Dasar (SD) <i>Primary School</i>	-	-	-
SMP/Sederajat <i>Junior High School</i>	-	-	-
SMA/Sederajat <i>Senior High School</i>	5	1	6
Diploma I/Akta I <i>Diploma I/Akta I</i>	-	-	-
Diploma II/Akta II <i>Diploma II/Akta II</i>	-	-	-
Diploma III/Akta III <i>Diploma III/Akta III</i>	-	2	2
Diploma IV/Akta IV <i>Diploma IV/Akta IV</i>	-	1	1
S1/Sarjana <i>Under Graduate/Bachelor</i>	10	8	16
S2/Pasca Sarjana <i>Graduate</i>	1	1	2
S3/Doktor/Ph.D <i>Post Graduate</i>	-	-	-
Jumlah/Total	16	13	29

Sumber/Source: Kecamatan Pondok Kelapa/Pondok Kelapa District

BAB
CHAPTER

3

PENDUDUK
POPULATION

JUMLAH PENDUDUK KECAMATAN
number of district population

32.075 Pondok
Jiwa People **Kelapa**

Desa **Pasar Pedati** adalah Desa di Kecamatan Pondok Kelapa yang memiliki penduduk terbanyak yaitu 5.440 jiwa

Desa Pasar Pedati is the one with the largest population in Pondok Kelapa District 5.440 people



PENJELASAN TEKNIS

1. Sumber utama data kependudukan adalah sensus penduduk yang dilaksanakan setiap sepuluh tahun sekali. Sensus penduduk telah dilaksanakan sebanyak tujuh kali sejak Indonesia merdeka, yaitu tahun 1961, 1971, 1980, 1990, 2000, 2010, dan 2020. Di dalam sensus penduduk, pencacahan dilakukan terhadap seluruh penduduk yang berdomisili di wilayah teritorial Indonesia termasuk warga negara asing kecuali anggota korps diplomatik negara sahabat beserta keluarganya. Metode pengumpulan data dalam sensus dilakukan dengan wawancara antara petugas sensus dengan responden dan juga melalui e-census. Pencatatan penduduk menggunakan konsep usual residence, yaitu konsep di mana penduduk biasa bertempat tinggal. Bagi penduduk yang bertempat tinggal tetap dicacah di mana mereka biasa tinggal, sedangkan untuk penduduk yang tidak bertempat tinggal tetap dicacah di tempat di mana mereka ditemukan petugas sensus pada malam 'Hari Sensus'. Termasuk penduduk yang tidak bertempat tinggal tetap adalah tuna wisma, awak kapal berbendera Indonesia, penghuni perahu/rumah apung, masyarakat terpencil/

TECHNICAL NOTES

1. *The main source of demographic data is population census, which is conducted every ten years. Population Census has been conducted seven times since Indonesia's independence: 1961, 1971, 1980, 1990, 2000, 2010, and 2020. The population census enumerates all residents who domicile in the entire territory of Indonesia including foreign citizens except the diplomatic corps members and their families. The method of data collection in a population census involves interviewing respondents and conducting e-census. Enumeration of the population uses the concept of "usual residence", which is the concept of "places where people usually live". De jure was applied to the permanent residents, while de facto was applied to non-permanent residents. The permanent residents were enumerated in place where they normally live, the non-permanent residents were enumerated where they were found by the enumerators, on the night of 'Census Date'. The non permanent residents include homeless people, ship crew, boat people, remote area community, and internally displaced persons. Those who had permanent residence and had been travelling away from*

terasing, dan pengungsi. Bagi mereka yang mempunyai tempat tinggal tetap dan sedang bepergian ke luar wilayah lebih dari enam bulan, tidak dicacah di tempat tinggalnya, tetapi dicacah di tempat tujuannya. Untuk tahun yang tidak dilaksanakan sensus penduduk, data kependudukan diperoleh dari hasil proyeksi penduduk. Proyeksi penduduk merupakan suatu perhitungan ilmiah yang didasarkan pada asumsi dari komponen-komponen perubahan penduduk, yaitu kelahiran, kematian, dan migrasi. Proyeksi penduduk Indonesia 2010–2035 menggunakan data dasar penduduk hasil SP2010.

their home for six months or more were not enumerated in their permanent place, but in the place where they were during the census. For the periods where the population census is not conducted, population projection is done to estimate population during those years. The population projection is an estimate based on the demographic components, such as birth, death, and migration. Indonesia's 2010–2035 population projection used the 2010 Population Census as the base population.

2. Penduduk Indonesia adalah semua orang yang berdomisili di wilayah teritorial Indonesia selama 6 bulan atau lebih dan atau mereka yang berdomisili kurang dari 6 bulan tetapi bertujuan menetap.
 3. Laju pertumbuhan penduduk adalah angka yang menunjukkan persentase penambahan penduduk dalam jangka waktu tertentu.
 4. Kepadatan penduduk adalah rasio banyaknya penduduk per kilometer persegi.
 5. Rasio jenis kelamin adalah perbandingan antara penduduk
2. *The population of Indonesia are all residents of the entire territory of Indonesia who have stayed for six months or longer, and those who intended to stay more than six months even though their length of stay is less than six months.*
 3. *The growth rate of population is the number that show percentage of population growth within a specified period.*
 4. *Population density is ratio of population per square kilometer.*
 5. *Sex ratio is the ratio of males population to females population*

laki-laki dan penduduk perempuan pada suatu wilayah dan waktu tertentu. Biasanya dinyatakan dengan banyaknya penduduk laki-laki untuk 100 penduduk perempuan.

in a given area and time, usually expressed as the number of males for every 100 females.

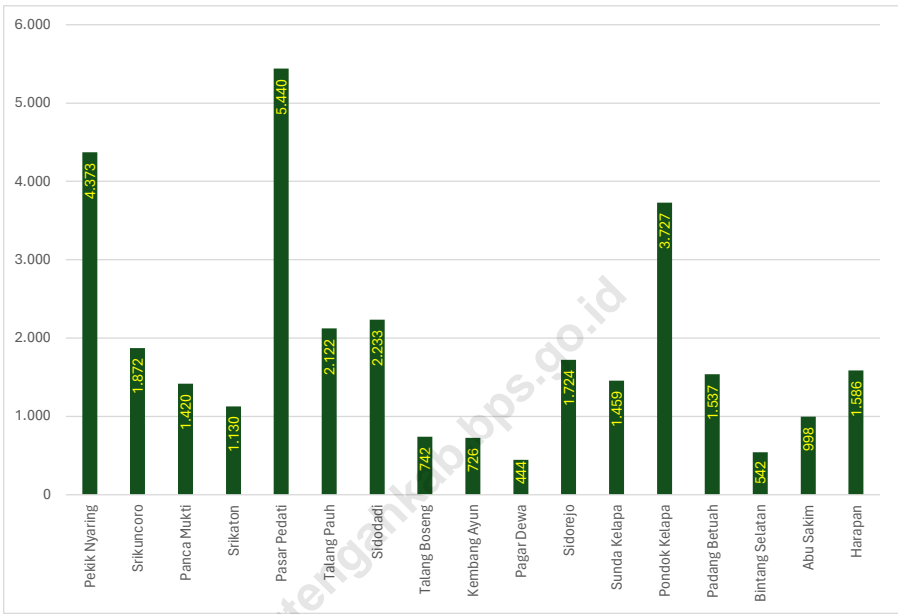
<https://bengkulutengahkab.bps.go.id>

ULASAN

Penduduk Kecamatan Pondok Kelapa pada tahun 2023 mencapai 31.242 jiwa. Persentase penduduk terbanyak ada di Desa Pasar Pedati, sebesar 16,72 persen. Rasio jenis kelamin penduduk Kecamatan Pondok Kelapa pada tahun 2023 sebesar 103,88. Hal ini menunjukkan bahwa setiap 100 penduduk perempuan terdapat 103 hingga 104 penduduk laki-laki.

DESCRIPTION

The population of Pondok Kelapa District in 2023 reached 31,242 people. The largest percentage of the population is in Pasar Pedati Village, at 16.72 percent. The sex ratio of the population of Pondok Kelapa District in 2023 was 103.88. This shows that for every 100 female residents there are 103 to 104 male residents.



Sumber/Source: Kecamatan Pondok Kelapa/Pondok Kelapa District

Gambar 3.1 Jumlah Penduduk di Kecamatan Pondok Kelapa, 2023
Figures Population Growth in Pondok Kelapa District, 2023

Tabel 3.1 **Penduduk, Distribusi Persentase Penduduk, Kepadatan Penduduk, Rasio Jenis Kelamin Penduduk Menurut Desa/ Kelurahan di Kecamatan Pondok Kelapa, 2023**
Population, Percentage Distribution of Population, Population Density, and Population Sex Ratio by Villages/ Kelurahan in Pondok Kelapa District, 2023

Desa/Kelurahan <i>Village/Kelurahan</i>	Penduduk/ <i>Population</i>		
	Laki-Laki/ <i>Male</i>	Perempuan/ <i>Female</i>	Jumlah/ <i>Total</i>
(1)	(2)	(3)	(4)
Pekik Nyaring	2.229	2.144	4.373
Srikunoro	978	894	1.872
Panca Mukti	723	697	1.420
Srikaton	578	552	1.130
Pasar Pedati	2.792	2.648	5.440
Talang Pauh	1.045	1.077	2.122
Sidodadi	1.148	1.085	2.233
Talang Boseng	377	365	742
Kembang Ayun	378	348	726
Pagar Dewa	227	217	444
Sidorejo	890	834	1.724
Sunda Kelapa	745	714	1.459
Pondok Kelapa	1.884	1.843	3.727
Padang Betuah	756	781	1.537
Bintang Selatan	270	272	542
Abu Sakim	521	477	998
Harapan	802	784	1.586
Kecamatan Pondok Kelapa	16.343	15.732	32.075

Lanjutan Tabel/Continued Table 3.1

Desa/Kelurahan Village/Kelurahan	Persentase Penduduk Percentage of Total Population	Kepadatan Penduduk (per km ²) Population Density per sq.km	Rasio Jenis Kelamin Penduduk Population Sex Ratio
(1)	(5)	(6)	(7)
Pekik Nyaring	13,63	817,38	103,96
Srikunco	5,83	450,00	109,40
Panca Mukti	4,43	1021,58	103,73
Srikaton	3,53	768,71	104,71
Pasar Pedati	16,96	854,00	105,44
Talang Pauh	6,62	425,25	97,03
Sidodadi	6,96	467,15	105,81
Talang Boseng	2,31	109,93	103,29
Kembang Ayun	2,26	78,66	108,62
Pagar Dewa	1,38	63,43	104,61
Sidorejo	5,37	235,84	106,71
Sunda Kelapa	4,55	458,81	104,34
Pondok Kelapa	11,62	425,45	102,22
Padang Betuah	4,79	156,68	96,80
Bintang Selatan	1,69	131,23	99,26
Abu Sakim	3,11	144,22	109,22
Harapan	4,94	516,61	102,30
Kecamatan Pondok Kelapa	100	130,40	103,88

Sumber/Source: Kecamatan Pondok Kelapa/Pondok Kelapa District

Tabel 3.2 Jumlah Penduduk Menurut Kelompok Umur dan Jenis Kelamin di Kecamatan Pondok Kelapa, 2023
Table *Population by Age Groups and Sex in Pondok Kelapa District, 2023*

Kelompok Umur <i>Age Groups</i>	Jenis Kelamin/Sex		
	Laki-Laki <i>Male</i>	Perempuan <i>Female</i>	Jumlah <i>Total</i>
(1)	(2)	(3)	(4)
0-4	1.394	1.218	2.612
5-9	1.475	1.372	2.847
10-14	1.533	1.396	2.929
15-19	1.340	1.258	2.598
20-24	1.379	1.332	2.711
25-29	1.306	1.339	2.645
30-34	1.287	1.233	2.520
35-39	1.156	1.149	2.305
40-44	1.231	1.207	2.438
45-49	1.024	1.087	2.111
50-54	935	938	1.873
55-59	799	711	1.510
60-64	574	547	1.121
65-69	399	354	753
70-74	241	221	462
>75	270	370	640
Kecamatan Pondok Kelapa	16.343	15.732	32.075

Sumber/Source: Kecamatan Pondok Kelapa/Pondok Kelapa District

BAB
CHAPTER

4

SOSIAL DAN KESEJAHTERAAN RAKYAT
SOCIAL AND WELFARE

Jumlah Tempat Peribadatan di Kecamatan Pondok Kelapa
Number of Worship Places in Pondok Kelapa District



Masjid/ Mosque

58



Musholla/ Prayer Room

36



Gereja Protestan/
Protestan Church

3



Gereja Katolik/
Katolik Church

1



Pura/ Temple

1



PENJELASAN TEKNIS

1. Rumah Sakit adalah tempat pemeriksaan dan perawatan kesehatan, biasanya berada di bawah pengawasan dokter/tenaga medis, yang melayani penderita yang sakit untuk berobat rawat jalan atau rawat inap.
2. Puskesmas (Pusat Kesehatan Masyarakat) adalah unit pelaksana teknis dinas kesehatan kabupaten/ kota yang mempunyai fungsi utama sebagai penyelenggara pelayanan kesehatan tingkat pertama. Wilayah kerja puskesmas maksimal adalah satu kecamatan dan untuk dapat menjangkau wilayah kerjanya, puskesmas mempunyai jaringan pelayanan yang meliputi unit Puskesmas Pembantu (Pustu), unit Puskesmas Keliling (Puskel), dan unit bidan desa/komunitas (Peraturan Menteri Kesehatan RI No. 75 Tahun 2014 Tentang Pusat Kesehatan Masyarakat).
3. Jenjang pendidikan formal terdiri atas pendidikan dasar, pendidikan menengah, dan pendidikan tinggi. Jenis pendidikan yang diajarkan mencakup pendidikan umum, kejuruan, akademik, profesi, vokasi, keagamaan, dan khusus.

TECHNICAL NOTES

1. *Hospital is a place for health check, usually controlled/supervised by doctors/medical personnel to serve the ill patients to get outpatient or inpatient treatment services.*
2. *Public Health Center is technical implementation unit of regency health department that have the primary function as a first-level health care providers. The working area standard of public health center is one district and to reach their working areas, public health centers have a service network covering subsidiary of public health center, mobile public health center units, and midwife units (Regulation of the Minister of Health of Indonesia Number 75 Year 2014 about Public Health Center).*
3. *Formal education levels consist of primary education, secondary education, and higher education. The types of education taught include general, vocational, academic, professional, vocational, religious and special education.*

ULASAN

Keadaan sosial penduduk Kecamatan Pondok Kelapa digambarkan dalam beberapa variabel antara lain pendidikan, kesehatan dan keluarga berencana, serta agama.

Dalam bidang pendidikan, pada tahun 2023 di Kecamatan Pondok Kelapa memiliki gedung sekolah negeri sebanyak 26 yang terdiri dari 18 gedung Sekolah Dasar (SD), 6 gedung Sekolah Menengah Pertama (SMP), dan 2 gedung Sekolah Menengah Atas (SMA).

Fasilitas kesehatan merupakan salah satu tolak ukur dalam pencapaian pelaksanaan pembangunan di Kecamatan Pondok Kelapa. Pada tahun 2023 terdapat tiga buah puskesmas di wilayah Kecamatan Pondok Kelapa. Sedangkan fasilitas kesehatan lainnya yakni posyandu dan puskesmas pembantu.

Di bidang Keluarga Berencana (KB), berdasarkan data dari BPPKB Kabupaten Bengkulu Tengah menunjukkan bahwa jumlah peserta KB aktif atau akseptor aktif di Kecamatan Pondok Kelapa mengalami penurunan dibanding tahun 2021. Pada tahun 2023 jumlah akseptor aktif di Kecamatan Pondok Kelapa sebanyak 4.975 pasangan. Akseptor aktif di Kecamatan Pondok Kelapa umumnya lebih banyak menggunakan alat kontrasepsi suntik dan implan, dimana proporsinya masing-masing mencapai 12 persen dan 12 persen.

DESCRIPTION

The social circumstances of people in Pondok Kelapa Subdistrict are described in several variables, i.e. education, health and family planning, also religion.

In education sector, 2023, Pondok Kelapa Subdistrict has 26 public school buildings, which consist of 18 Primary School buildings (SD), 6 Junior High School buildings (SMP), and 2 Senior High School buildings (SMA).

Health facilities are one of benchmarks of the achievements on the implementation of development Pondok Kelapa Subdistrict. In 2023 there are one units of public health centre in Pondok Kelapa Subdistrict. Meanwhile, other health facilities include posyandu and supporting community health centers.

In the sector of family planning (KB), based on data from BPPKB of Bengkulu Tengah Regency, it shows that the number of active members of family planning or active acceptors in Pondok Kelapa Subdistrict have increased compared to 2021. In 2023 the number of active acceptors in Pondok Kelapa Subdistrict is as many as 4,975 pairs. Active acceptors in Pondok Kelapa Subdistrict generally user injections and pills as contraceptives, with the proportions reach 12 percent and 12 percent, respectively.

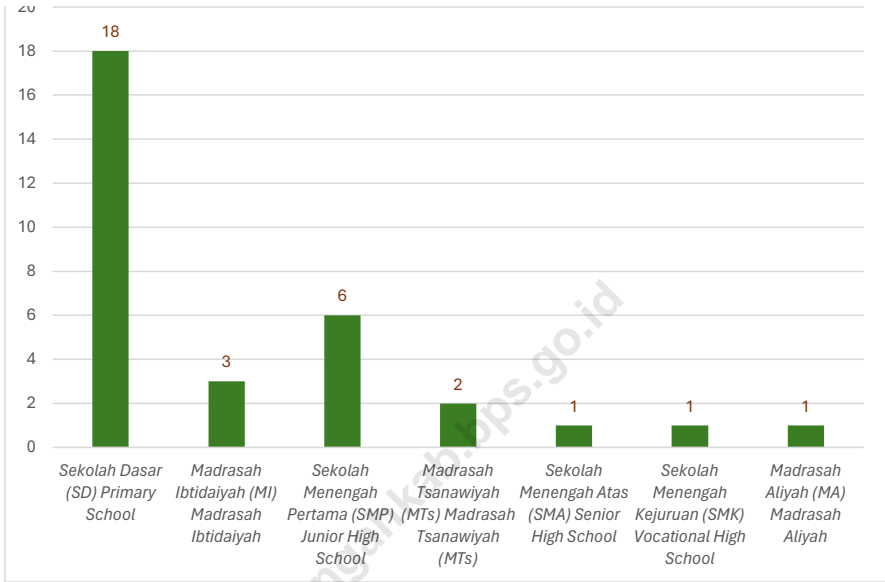
ULASAN

Jumlah masjid yang terdapat di Kecamatan Pondok Kelapa sebanyak 58 buah masjid dan 36 mushollah.

DESCRIPTION

The number of mosque in Pondok Kelapa Subdistrict are 58 and also there is 36 Prayer Rooms.

<https://bengkulutengahkab.bps.go.id>



Sumber/Source: ¹ Kementerian Pendidikan, Kebudayaan, Riset, dan Teknologi, Sistem Data Pokok Pendidikan, data semester genap/
 Ministry of Education, Culture, Research, and Technology, Basic Education Data System, even semester report data
² Kementerian Agama, EMIS, data semester genap/Ministry of Religious Affairs, EMIS, genap semester report data

Gambar 4.1 Jumlah Sekolah Menurut Jenjang Pendidikan di Kecamatan Pondok Kelapa, 2023/2024
Figures **Number of School by Educational Level in Pondok Kelapa Subdistrict, 2023/2024**

4.1 PENDIDIKAN EDUCATION

Tabel 4.1.1 Banyaknya Desa/Kelurahan yang Memiliki Fasilitas Sekolah Menurut Tingkat Pendidikan di Kecamatan Pondok Kelapa, 2021–2023
Number of Villages¹/Kelurahan Having Educational Facilities by Educational Level in Pondok Kelapa District, 2021–2023

Tingkat Pendidikan Educational Level	2021 ²	2022 ³	2023 ³
(1)	(2)	(3)	(4)
Sekolah Dasar (SD) Primary School	18	18	18
Madrasah Ibtidaiyah (MI) Madrasah Ibtidaiyah	3	3	3
Sekolah Menengah Pertama (SMP) Junior High School	6	6	6
Madrasah Tsanawiyah (MTs) Madrasah Tsanawiyah (MTs)	2	2	2
Sekolah Menengah Atas (SMA) Senior High School	1	1	1
Sekolah Menengah Kejuruan (SMK) Vocational High School	1	1	1
Madrasah Aliyah (MA) Madrasah Aliyah	1	1	1
Akademi/Perguruan Tinggi Academy/University	-	-	-

Sumber/Source: -Kementerian Pendidikan, Kebudayaan, Riset, dan Teknologi, Sistem Data Pokok Pendidikan, data semester genap/
Ministry of Education, Culture, Research, and Technology, Basic Education Data System, even semester report data
¹Kementerian Agama, EMIS, data semester genap/Ministry of Religious Affairs, EMIS, genap semester report data

Tabel 4.1.2
Table

**Jumlah Sekolah Menurut Tingkat Pendidikan di
Kecamatan Pondok Kelapa 2022/2023 dan 2023/2024**
**Number of Schools by Educational Level in Pondok Kelapa
District, 2022/2023 and 2023/2024**

Tingkat Pendidikan Educational Level	Negeri/Public		Swasta/Private		Jumlah/Total	
	2022/2023	2023/2024	2022/2023	2023/2024	2022/2023	2023/2024
(1)	(2)	(3)	(4)	(5)	(6)	(7)
Taman Kanak-Kanak (TK) ¹ /Kindergarten ¹	-	-	8	8	8	8
Raudatul Athfal (RA) ² Raudatul Athfal (RA) ²	-	-	4	4	4	4
Sekolah Dasar (SD) ¹ Elementary Schools ¹	18	18	1	1	19	19
Madrasah Ibtidaiyah (MI) ² /Madrasah Ibtidaiyah (MI) ²	1	1	2	2	3	3
Sekolah Menengah Pertama (SMP) ¹ /Junior High Schools ¹	6	6	-	-	6	6
Madrasah Tsanawiyah (MTs) ² /Madrasah Tsanawiyah (MTs) ²	-	-	2	2	2	2
Sekolah Menengah Atas (SMA) ¹ /Senior High Schools ¹	1	1	-	-	1	1
Sekolah Menengah Kejuruan (SMK) ¹ Vocational High Schools ¹	1	1	-	-	1	1
Madrasah Aliyah (MA) ² Madrasah Aliyah (MA) ²	-	-	3	3	3	3

Catatan/Note: ³ Seluruh Raudatul Athfal (RA) berstatus swasta/All Raudatul Athfal (RA) are private

Sumber/Source: ¹ Kementerian Pendidikan, Kebudayaan, Riset, dan Teknologi, Sistem Data Pokok Pendidikan, data semester genap/
Ministry of Education, Culture, Research, and Technology, Basic Education Data System, even semester report data

² Kementerian Agama, EMIS, data semester genap/Ministry of Religious Affairs, EMIS, genap semester report data

Tabel 4.1.3 Jumlah Guru Menurut Tingkat Pendidikan di Kecamatan Pondok Kelapa, 2022/2023 dan 2023/2024
Table Number of Teachers by Educational Level in Pondok Kelapa District, 2022/2023 and 2023/2024

Tingkat Pendidikan Educational Level	Negeri/Public		Swasta/Private		Jumlah/Total	
	2022/2023	2023/2024	2022/2023	2023/2024	2022/2023	2023/2024
(1)	(2)	(3)	(4)	(5)	(6)	(7)
Taman Kanak-Kanak (TK) ¹ /Kindergarten ¹	-	-	21	23	21	23
Raudatul Athfal (RA) ² Raudatul Athfal (RA) ²	-	-	13	21	13	21
Sekolah Dasar (SD) ^{1,3} Elementary Schools ^{1,3}	194	194	8	9	202	203
Madrasah Ibtidaiyah (MI) ² /Madrasah Ibtidaiyah (MI) ²	16	19	22	21	38	40
Sekolah Menengah Pertama (SMP) ^{1,3} Junior High Schools ^{1,3}	139	143	-	-	139	143
Madrasah Tsanawiyah (MTs) ² /Madrasah Tsanawiyah (MTs) ²	-	-	29	38	29	38
Sekolah Menengah Atas (SMA) ^{1,3} /Senior High Schools ^{1,3}	55	55	-	-	55	55
Sekolah Menengah Kejuruan (SMK) ^{1,3} Vocational High Schools ^{1,3}	59	58	-	-	59	58
Madrasah Aliyah (MA) ² Madrasah Aliyah (MA) ²	-	-	41	41	41	41

Catatan/Note: ³ Jumlah guru termasuk kepala sekolah dan guru/The total of teachers including headmaster and teacher.

Sumber/Source: ¹ Kementerian Pendidikan, Kebudayaan, Riset, dan Teknologi, Sistem Data Pokok Pendidikan, data semester genap/ Ministry of Education, Culture, Research, and Technology, Basic Education Data System, even semester report data

² Kementerian Agama, EMIS, data semester genap/Ministry of Religious Affairs, EMIS, even semester report data

Tabel 4.1.4
Table

Jumlah Murid Menurut Tingkat Pendidikan di Kecamatan Pondok Kelapa, 2022/2023 dan 2023/2024
Number of Pupils by Educational Level in Pondok Kelapa District, 2022/2023 and 2023/2024

Tingkat Pendidikan Educational Level	Negeri/Public		Swasta/Private		Jumlah/Total	
	2022/2023	2023/2024	2022/2023	2023/2024	2022/2023	2023/2024
(1)	(2)	(3)	(4)	(5)	(6)	(7)
Taman Kanak-Kanak (TK) ¹ /Kindergarten ¹	-	-	183	181	183	181
Raudatul Athfal (RA) ² Raudatul Athfal (RA) ²	-	-	226	244	226	244
Sekolah Dasar (SD) ¹ Elementary Schools ¹	2.614	2.580	160	188	2.774	2.768
Madrasah Ibtidaiyah (MI) ² /Madrasah Ibtidaiyah (MI) ²	206	236	273	293	479	529
Sekolah Menengah Pertama (SMP) ¹ /Junior High Schools ¹	1.386	1.318	-	-	1.386	1.318
Madrasah Tsanawiyah (MTs) ² /Madrasah Tsanawiyah (MTs) ²	-	-	878	878	878	873
Sekolah Menengah Atas (SMA) ¹ /Senior High Schools ¹	847	889	-	-	847	889
Sekolah Menengah Kejuruan (SMK) ¹ Vocational High Schools ¹	372	351	-	-	372	351
Madrasah Aliyah (MA) ² Madrasah Aliyah (MA) ²	-	-	415	407	415	407

Sumber/Source: ¹ Kementerian Pendidikan, Kebudayaan, Riset, dan Teknologi, Sistem Data Pokok Pendidikan, data semester genap/ Ministry of Education, Culture, Research, and Technology, Basic Education Data System, even semester report data

² Kementerian Agama, EMIS, data semester genap/Ministry of Religious Affairs, EMIS, even semester report data

4.2 KESEHATAN HEALTH

Tabel 4.2.1 Banyaknya Desa/Kelurahan yang Memiliki Sarana Kesehatan Menurut Jenis Sarana Kesehatan di Kecamatan Pondok Kelapa, 2021–2023
Number of Villages¹/Kelurahan Health Facilities by Type of Health Facilities in Pondok Kelapa District, 2021–2023

Jenis Sarana Kesehatan Type of Health Facilities	2021 ²	2022 ³	2023 ³
(1)	(2)	(3)	(4)
Rumah Sakit/ Hospital	-	-	-
Rumah Sakit Bersalin/ Maternity Hospital	-	-	-
Poliklinik/Balai Pengobatan/ Polyclinic	2	1	1
Puskesmas Rawat Inap/ Public Health Center with Inpatient Care	3	2	2
Puskesmas Tanpa Rawat Inap/ Public Health Center without Inpatient Care	6	1	1
Apotek/ Pharmacy	5	5	10

Sumber/Source: Kecamatan Pondok Kelapa/Pondok Kelapa District

Tabel 4.2.2
Table

Jumlah Tenaga Kesehatan di Kecamatan Pondok Kelapa, 2023
Number of Medical Personnel in Pondok Kelapa District, 2023

Tenaga Kesehatan Medical Personnel	2023
(1)	(2)
Dokter	12
Dokter Gigi	4
Perawat	31
Bidan	74
Tenaga Kefarmasian	6
Tenaga Kesehatan Masyarakat	12
Tenaga Kesehatan Lingkungan	2
Tenaga Gizi	10
Ahli Teknologi Laboratorium Medik	4
Kecamatan Pondok Kelapa	155

Sumber/Source: Kecamatan Pondok Kelapa/Pondok Kelapa District

Tabel 4.2.3 Jumlah Bayi Lahir, Bayi Berat Badan Lahir Rendah (BBLR), BBLR di Rujuk, dan Bergizi Kurang di Kecamatan Pondok Kelapa, 2023
Number of Births, Babies with Low Birth Weights (LBW), Treated LBW, and Malnutrition Cases In Pondok Kelapa District, 2023

Jenis Kasus Type of Cases	2023
(1)	(2)
Bayi Lahir/Births	539
BBLR/LBW	28
BBLR Dirujuk/Treated LBW	18
Bergizi Kurang/Malnutrition	8

Sumber/Source: Dinas Kesehatan Kabupaten Bengkulu Tengah/Regional Office of Health of Bengkulu Tengah Regency

Tabel 4.2.4
Table

**Jumlah Kasus Malaria , TB Paru, Diare, DBD, dan Tetanus
di Kecamatan Pondok Kelapa, 2023**
*Number of Cases of Suspect, Tuberculosis, Diarrhea, Dengue
Hemorrhagic Fever and Neonatorum in Treated LBW, and
Manlnutrition Cases In Pondok Kelapa District, 2023*

Jenis Kasus <i>Type of Cases</i>	2023
(1)	(2)
DBD/Dengue Hemorrhagic Fever	3
Pneumonia/Pneumoi	-
Diare/Diarhea	205
TB Paru/Tuberculosis (TB)	37
Malaria Suspek/Malaria Suspect	-
AIDS	-

Sumber/Source: Dinas Kesehatan Kabupaten Bengkulu Tengah/Regional Office of Health of Bengkulu Tengah Regency

Tabel
Table 4.2.5

Banyaknya Warga Penderita Kekurangan Gizi Menurut Desa/Kelurahan di Kecamatan Pondok Kelapa, 2023
Number of People with Malnutrition by Villages/Kelurahan in Pondok Kelapa District, 2023

Desa/Kelurahan Village/Kelurahan	2023
(1)	(2)
Pekik Nyaring	10
Srikuncoro	5
Panca Mukti	1
Srikaton	2
Pasar Pedati	2
Talang Pauh	8
Sidodadi	0
Talang Boseng	0
Kembang Ayun	0
Pagar Dewa	0
Sidorejo	0
Sunda Kelapa	5
Pondok Kelapa	3
Padang Betuah	0
Bintang Selatan	0
Abu Sakim	0
Harapan	2
Kecamatan Pondok Kelapa	38

Sumber/Source: Kecamatan Pondok Kelapa/Pondok Kelapa District

Tabel 4.2.6
Table

Jumlah Pasangan Usia Subur (PUS), Peserta KB Aktif dan Presentase Peserta KB Aktif Terhadap PUS di Kecamatan Pondok Kelapa, 2023
Number of Eligible Couples, Active Family Planning Participants and Percentage of Active Family Participants to Eligible Couples in Pondok Kelapa District, 2023

Indikator/Informasi <i>Indicator/Information</i>	2023
(1)	(2)
Jumlah PUS / <i>Eligible Couples</i>	5.258
IUD	1
MOW	-
MOP	-
Kondom	20
Implan	20
Suntikan	66
Pil/Pill	35
Jumlah Peserta KB Aktif / <i>Family Planning Participants (Active)</i>	143

Sumber/Source: Dinas Pemberdayaan Perempuan, Perlindungan Anak, Pengendalian Penduduk dan Keluarga Berencana (BP3AP2KB) Kabupaten Bengkulu Tengah/Regional Office of Women's Empowerment, Children's Services, Population Control and Family Planning of Bengkulu Tengah Regency

4.3 PERUMAHAN DAN LINGKUNGAN HOUSING AND ENVIRONMENT

Tabel 4.3.1 **Banyaknya Desa/Kelurahan Menurut Sumber Air Minum Sebagian Besar Keluarga di Kecamatan Pondok Kelapa, 2021–2023**
Table **Number of Villages¹/Kelurahan by Drinking Water Source of Majority Family in Pondok Kelapa District, 2021–2023**

Sumber Air Minum Source of Drinking Water	2021 ²	2022 ³	2023 ³
(1)	(2)	(3)	(4)
Air Kemasan Bermerk/ <i>Branded Bottled Water</i>	-	-	-
Air Isi Ulang/ <i>Refil Water</i>	2	2	2
Leding Dengan Meteran/ <i>Metered Piped Water</i>	1	2	2
Leding Tanpa Meteran/ <i>Non Metered Piped Water</i>	1	1	1
Sumur Bor atau Pompa/ <i>Artesian Well or Pumped Water</i>	-	-	-
Sumur/ <i>Well</i>	12	12	12
Mata Air/ <i>Spring</i>	-	-	-
Sungai/Danau/Kolam/Waduk/Situ/ Embung/Bendungan/ <i>River/Lake/Pond/ Reservoir/Dam</i>	-	-	-
Air Hujan/ <i>Rainwater</i>	-	-	-
Lainnya/ <i>Others</i>	-	-	-

Sumber/Source: Kecamatan Pondok Kelapa/*Pondok Kelapa District*

Tabel 4.3.2
Table

Banyaknya Desa/Kelurahan Menurut Jenis Pengguna Listrik Terbanyak di Kecamatan Pondok Kelapa, 2023
Number of Villages/Kelurahan by The Most Type of Electricity Consumer in Pondok Kelapa District, 2023

Desa/Kelurahan <i>Village/Kelurahan</i>	Pengguna Listrik <i>Electricity Consumer</i>			Bukan Pengguna Listrik <i>Not Electricity Consumer</i>
	PLN <i>State Electricity Company</i>	Non-PLN <i>Non-State Electricity Company</i>	Jumlah Total	
(1)	(2)	(3)	(4)	(5)
Pekik Nyaring	1	-	1	-
Srikuncoro	1	-	1	-
Panca Mukti	1	-	1	-
Srikaton	1	-	1	-
Pasar Pedati	1	-	1	-
Talang Pauh	1	-	1	-
Sidodadi	1	-	1	-
Talang Boseng	1	-	1	-
Kembang Ayun	1	-	1	-
Pagar Dewa	1	-	1	-
Sidorejo	1	-	1	-
Sunda Kelapa	1	-	1	-
Pondok Kelapa	1	-	1	-
Padang Betuah	1	-	1	-
Bintang Selatan	1	-	1	-
Abu Sakim	1	-	1	-
Harapan	1	-	1	-
Kecamatan Pondok Kelapa	17	-	17	-

Sumber/Source: Kecamatan Pondok Kelapa/Pondok Kelapa District

Tabel 4.3.3 Banyaknya Desa/Kelurahan Menurut Sumber Penerangan Jalan Utama Desa/Kelurahan di Kecamatan Pondok Kelapa, 2021–2023
Number of Villages¹/Kelurahan by Source of Villages/Kelurahan's Main Street Illumination in Pondok Kelapa District, 2021–2023

Sumber Penerangan Jalan Utama <i>Source of Main Street Illumination</i>	2021 ²	2022 ³	2023 ³
(1)	(2)	(3)	(4)
Listrik Pemerintah/ <i>State Electricity</i>	2	2	9
Listrik Non-Pemerintah/ <i>Non-State Electricity</i>	12	12	6
Non Listrik/ <i>Non-Electric</i>	-	-	1

Sumber/Source: Kecamatan Pondok Kelapa/*Pondok Kelapa District*

Tabel
Table 4.3.4

Banyaknya Desa/Kelurahan Menurut Penggunaan Fasilitas Tempat Buang Air Besar Sebagian Besar Keluarga di Kecamatan Pondok Kelapa, 2021–2023
Number of Villages¹/Kelurahan by Toilet Facility Used by Majority Family in Pondok Kelapa District, 2021–2023

Fasilitas Tempat Buang Air Besar <i>Toilet Facility</i>	2021²	2022³	2023³
(1)	(2)	(3)	(4)
Jamban/Toilet			
Sendiri/Private	17	17	17
Bersama/Shared	-	-	-
Umum/Public	-	-	-
Bukan Jamban/Non-Toilet	-	-	-
Jumlah/Total	17	17	17

Sumber/Source: Kecamatan Pondok Kelapa/Pondok Kelapa District

Tabel 4.3.5
Table

Banyaknya Desa/Kelurahan Menurut Jenis Bahan Bakar untuk Memasak yang Digunakan Sebagian Besar Keluarga di Kecamatan Pondok Kelapa, 2023
Number of Villages/Kelurahan by Type of Cooking Fuel Used by Majority Family in Pondok Kelapa District, 2023

Jenis Bahan Bakar untuk Memasak <i>Type of Cooking Fuel</i>	2023
(1)	(2)
Listrik/ <i>Electric</i>	-
Elpiji 5,5 kg/ <i>Blue Gas 5.5 kg-LPG</i>	-
Elpiji 12 kg/ <i>12 kg-LPG</i>	-
Elpiji 3 kg/ <i>3 kg-LPG</i>	17
Gas Kota/ <i>City Gas</i>	-
Biogas/ <i>Biogas</i>	-
Minyak Tanah/ <i>Kerosene</i>	-
Briket/ <i>Briquettes</i>	-
Arang/ <i>Charcoal</i>	-
Kayu Bakar/ <i>Firewood</i>	-
Lainnya/ <i>Others</i>	-
Jumlah/<i>Total</i>	17

Sumber/*Source*: Kecamatan Pondok Kelapa/*Pondok Kelapa District*

4.4 AGAMA DAN SOSIAL LAINNYA RELIGION AND OTHER SOCIAL AFFAIRS

Tabel 4.4.1 Jumlah Tempat Peribadatan Menurut Desa/Kelurahan di Kecamatan Pondok Kelapa, 2023
Table 4.4.1 Number of Worship Places by Villages/Kelurahan in Pondok Kelapa District, 2023

Desa/Kelurahan Village/Kelurahan	Masjid Mosque	Mushola Pray Room	Gereja Protestan Protestant Church	Gereja Katholik Catholic Church	Pura Temple	Vihara
(1)	(2)	(3)	(4)	(5)	(6)	(7)
Pekik Nyaring	10	3	1	-	-	-
Srikunco	4	4	1	-	-	-
Panca Mukti	2	2	-	-	-	-
Srikaton	1	3	-	-	-	-
Pasar Pedati	10	3	-	-	-	-
Talang Pauh	3	3	-	-	-	-
Sidodadi	2	5	1	1	-	-
Talang Boseng	1	-	-	-	-	-
Kembang Ayun	1	-	-	-	-	-
Pagar Dewa	1	-	-	-	-	-
Sidorejo	4	6	-	-	-	-
Sunda Kelapa	3	2	-	-	1	-
Pondok Kelapa	6	3	-	-	-	-
Padang Betuah	4	-	-	-	-	-
Bintang Selatan	1	-	-	-	-	-
Abu Sakim	3	3	-	-	-	-
Harapan	2	4	-	-	-	-
Kecamatan Pondok Kelapa	58	36	3	1	1	-

Sumber/Source: Kecamatan Pondok Kelapa/Pondok Kelapa District

Tabel 4.4.2
Table

**Banyaknya Kejadian Bencana Alam Menurut Desa/
Kelurahan dan Jenis Bencana Alam di Kecamatan Pondok
Kelapa, 2023**
*Number of Natural Disaster Events by Villages/Kelurahan
and Type of Natural Disaster in Pondok Kelapa District,
2023*

Desa/Kelurahan <i>Village/Kelurahan</i>	Gempa Bumi <i>Earthquake</i>	Tsunami <i>Tsunami</i>	Gunung Meletus <i>Volcanic Eruption</i>	Tanah Longsor <i>Landslide</i>
(1)	(2)	(3)	(4)	(5)
Pekik Nyaring	-	-	-	-
Srikuncoro	-	-	-	-
Panca Mukti	-	-	-	-
Srikaton	-	-	-	-
Pasar Pedati	-	-	-	-
Talang Pauh	-	-	-	-
Sidodadi	1	-	-	1
Talang Boseng	-	-	-	-
Kembang Ayun	-	-	-	-
Pagar Dewa	-	-	-	-
Sidorejo	-	-	-	-
Sunda Kelapa	-	-	-	-
Pondok Kelapa	-	-	-	-
Padang Betuah	-	-	-	-
Bintang Selatan	1	-	-	-
Abu Sakim	-	-	-	-
Harapan	-	-	-	-
Kecamatan Pondok Kelapa	2	-	-	1

Lanjutan Tabel/*Continued Table 4.4.2*

Desa/Kelurahan <i>Village/Kelurahan</i>	Banjir <i>Floods</i>	Banjir Bandang <i>Flash Floods</i>	Kekeringan <i>Drought</i>	Kebakaran Hutan dan Lahan <i>Forest and Land Fires</i>
(1)	(6)	(7)	(8)	(9)
Pekik Nyaring	-	-	-	-
Srikunoro	-	-	-	-
Panca Mukti	-	-	-	-
Srikaton	-	-	-	-
Pasar Pedati	-	-	-	-
Talang Pauh	-	-	-	-
Sidodadi	1	-	-	-
Talang Boseng	-	-	-	-
Kembang Ayun	1	-	-	-
Pagar Dewa	-	-	-	-
Sidorejo	-	-	-	-
Sunda Kelapa	1	-	1	-
Pondok Kelapa	1	-	-	-
Padang Betuah	-	-	-	-
Bintang Selatan	-	-	-	-
Abu Sakim	1	-	-	-
Harapan	-	-	-	-
Kecamatan Pondok Kelapa	5	-	1	-

Lanjutan Tabel/*Continued Table 4.4.2*

Desa/Kelurahan Village/Kelurahan	Angin Puyuh/ Puting Beliung/ Topan Tornado/Typhoon	Gelombang Pasang Tidal Wave	Abrasi Abrasion
(1)	(10)	(11)	(12)
Pekik Nyaring	-	-	-
Srikunco	-	-	-
Panca Mukti	-	-	-
Srikaton	-	-	-
Pasar Pedati	-	-	-
Talang Pauh	-	-	-
Sidodadi	-	-	-
Talang Boseng	-	-	-
Kembang Ayun	-	-	-
Pagar Dewa	-	-	-
Sidorejo	-	-	-
Sunda Kelapa	-	-	-
Pondok Kelapa	-	-	-
Padang Betuah	-	-	-
Bintang Selatan	-	-	-
Abu Sakim	-	-	-
Harapan	-	-	-
Kecamatan Pondok Kelapa	-	-	-

Sumber/*Source*: Kecamatan Pondok Kelapa/*Pondok Kelapa District*

Tabel 4.4.3
Table

Banyaknya Korban Jiwa Akibat Bencana Alam Menurut Desa/Kelurahan dan Jenis Bencana Alam di Kecamatan Pondok Kelapa, 2023
Number of Fatalities Due to Natural Disasters by Villages/ Kelurahan and Type of Natural Disaster in Pondok Kelapa District, 2023

Desa/Kelurahan <i>Village/Kelurahan</i>	Gempa Bumi <i>Earthquake</i>	Tsunami <i>Tsunami</i>	Gunung Meletus <i>Volcanic Eruption</i>	Tanah Longsor <i>Landslide</i>
(1)	(2)	(3)	(4)	(5)
Pekik Nyaring	-	-	-	-
Srikunoro	-	-	-	-
Panca Mukti	-	-	-	-
Srikaton	-	-	-	-
Pasar Pedati	-	-	-	-
Talang Pauh	-	-	-	-
Sidodadi	-	-	-	-
Talang Boseng	-	-	-	-
Kembang Ayun	-	-	-	-
Pagar Dewa	-	-	-	-
Sidorejo	-	-	-	-
Sunda Kelapa	-	-	-	-
Pondok Kelapa	-	-	-	-
Padang Betuah	-	-	-	-
Bintang Selatan	-	-	-	-
Abu Sakim	-	-	-	-
Harapan	-	-	-	-
Kecamatan Pondok Kelapa	-	-	-	-

Lanjutan Tabel/*Continued Table 4.4.3*

Desa/Kelurahan <i>Village/Kelurahan</i>	Banjir <i>Floods</i>	Banjir Bandang <i>Flash Floods</i>	Kekeringan <i>Drought</i>	Kebakaran Hutan dan Lahan <i>Forest and Land Fires</i>
(1)	(6)	(7)	(8)	(9)
Pekik Nyaring	-	-	-	-
Srikunoro	-	-	-	-
Panca Mukti	-	-	-	-
Srikaton	-	-	-	-
Pasar Pedati	-	-	-	-
Talang Pauh	-	-	-	-
Sidodadi	-	-	-	-
Talang Boseng	-	-	-	-
Kembang Ayun	-	-	-	-
Pagar Dewa	-	-	-	-
Sidorejo	-	-	-	-
Sunda Kelapa	-	-	-	-
Pondok Kelapa	-	-	-	-
Padang Betuah	-	-	-	-
Bintang Selatan	-	-	-	-
Abu Sakim	-	-	-	-
Harapan	-	-	-	-
Kecamatan Pondok Kelapa	-	-	-	-

Lanjutan Tabel/*Continued Table 4.4.3*

Desa/Kelurahan <i>Village/Kelurahan</i>	Angin Puyuh/ Puting Beliung/ Topan <i>Tornado/Typhoon</i>	Gelombang Pasang <i>Tidal Wave</i>	Abrasi <i>Abrasion</i>
(1)	(10)	(11)	(12)
Pekik Nyaring	-	-	-
Srikuncoro	-	-	-
Panca Mukti	-	-	-
Srikaton	-	-	-
Pasar Pedati	-	-	-
Talang Pauh	-	-	-
Sidodadi	-	-	-
Talang Boseng	-	-	-
Kembang Ayun	-	-	-
Pagar Dewa	-	-	-
Sidorejo	-	-	-
Sunda Kelapa	-	-	-
Pondok Kelapa	-	-	-
Padang Betuah	-	-	-
Bintang Selatan	-	-	-
Abu Sakim	-	-	-
Harapan	-	-	-
Kecamatan Pondok Kelapa	-	-	-

Sumber/*Source*: Kecamatan Pondok Kelapa/*Pondok Kelapa District*

Tabel 4.4.4
Table

Keberadaan Fasilitas/Upaya Antisipasi/Mitigasi Bencana Alam Menurut Desa/Kelurahan di Kecamatan Pondok Kelapa, 2023

Existence of Facilities/Efforts for Anticipation/Mitigation of Natural Disasters by Villages/Kelurahan by Villages/Kelurahan in Pondok Kelapa District, 2023

Desa/Kelurahan <i>Village/Kelurahan</i>	Sistem Peringatan Dini Bencana Alam <i>Natural Disaster Early Warning System</i>	Sistem Peringatan Dini Khusus Tsunami <i>Tsunami Early Warning System</i>	Perlengkapan Keselamatan <i>Safety Equipment</i>
(1)	(2)	(3)	(4)
Pekik Nyaring	Ada	Tidak Ada	Tidak Ada
Srikunoro	Ada	Tidak Ada	Tidak Ada
Panca Mukti	Tidak Ada	Tidak Ada	Tidak Ada
Srikaton	Ada	Tidak Ada	Tidak Ada
Pasar Pedati	Tidak Ada	Tidak Ada	Tidak Ada
Talang Pauh	Ada	Tidak Ada	Tidak Ada
Sidodadi	Tidak Ada	Tidak Ada	Tidak Ada
Talang Boseng	Tidak Ada	Tidak Ada	Tidak Ada
Kembang Ayun	Tidak Ada	Tidak Ada	Ada
Pagar Dewa	Tidak Ada	Tidak Ada	Tidak Ada
Sidorejo	Tidak Ada	Tidak Ada	Tidak Ada
Sunda Kelapa	Tidak Ada	Tidak Ada	Tidak Ada
Pondok Kelapa	Ada	Tidak Ada	Ada
Padang Betuah	Tidak Ada	Tidak Ada	Tidak Ada
Bintang Selatan	Tidak Ada	Tidak Ada	Tidak Ada
Abu Sakim	Tidak Ada	Tidak Ada	Tidak Ada
Harapan	Tidak Ada	Tidak Ada	Tidak Ada

Lanjutan Tabel/*Continued Table 4.4.4*

Desa/Kelurahan Village/Kelurahan	Rambu-Rambu dan Jalur Evakuasi Bencana Sign and Evacuation Route	Pembuatan, Perawatan, atau Normalisasi: Sungai, Kanal, Tanggul, Parit, Drainase, Waduk, Pantai, dll Manufacture, Maintenance, or Normalization: Rivers, Canals, Embankment, etc
(1)	(5)	(6)
Pekik Nyaring	Ada	Tidak Ada
Srikunco	Ada	Tidak Ada
Panca Mukti	Ada	Ada
Srikaton	Ada	Tidak Ada
Pasar Pedati	Tidak Ada	Tidak Ada
Talang Pauh	Ada	Tidak Ada
Sidodadi	Tidak Ada	Ada
Talang Boseng	Ada	Tidak Ada
Kembang Ayun	Ada	Tidak Ada
Pagar Dewa	Tidak Ada	Ada
Sidorejo	Ada	Tidak Ada
Sunda Kelapa	Ada	Ada
Pondok Kelapa	Ada	Tidak Ada
Padang Betuah	Tidak Ada	Tidak Ada
Bintang Selatan	Tidak Ada	Tidak Ada
Abu Sakim	Ada	Tidak Ada
Harapan	Ada	Ada

Sumber/*Source*: Kecamatan Pondok Kelapa/*Pondok Kelapa District*

Tabel
Table 4.4.5

Banyaknya Desa/Kelurahan yang Memiliki Kelompok Kegiatan Olahraga Menurut Jenis Olahraga dan Ketersediaan Fasilitas/Lapangan Olahraga di Kecamatan Pondok Kelapa, 2023
Number of Villages/Kelurahan Having Sport Activities Groups by Type of Sport and Availability of Sport Facilities/Fields in Pondok Kelapa District, 2023

Jenis Olahraga <i>Type of Sport</i>	Kondisi Fasilitas/Lapangan Olahraga <i>Condition of Sport Facilities/Fields</i>			Tidak Ada Fasilitas/ Lapangan Olahraga <i>No Sport Facilities/ Fields</i>
	Baik	Rusak Sedang	Rusak Parah	
(1)	(2)	(3)	(4)	(5)
Sepak Bola/ <i>Soccer</i>	5	3	-	9
Bola Voli/ <i>Volley Ball</i>	5	3	-	9
Bulu Tangkis/ <i>Badminton</i>	4	3	-	10
Bola Basket/ <i>Basket Ball</i>	-	-	-	17
Tenis Lapangan/ <i>Court Tennis</i>	-	-	-	17
Tenis Meja/ <i>Table Tennis</i>	4	1	1	11
Futsal	2	-	-	15
Renang/ <i>Swimming</i>	1	-	-	16
Bela Diri/ <i>Martial Arts</i>	6	1	-	10
Bilyard/ <i>Billiards</i>	1	-	-	16
Fitnes, Aerobik, dll/ <i>Fitness, Aerobics, etc</i>	3	-	-	14
Lainnya/ <i>Others</i>	-	-	-	17

Sumber/*Source*: Kecamatan Pondok Kelapa/*Pondok Kelapa District*

Bab 5
Chapter

Pertanian

Agriculture



Pisang merupakan Produksi Buah-buahan terbesar di Kecamatan Pondok Kelapa

Banana is The Largest Production Fruits in Pondok Kelapa District

Total Produksi Pisang
Number of Banana Production

987
kuintal/quintal



Kelapa Sawit

merupakan Produksi Perkebunan terbesar di Kecamatan Pondok Kelapa

Palm Oil is The Largest Production Crops in Pondok Kelapa District

Total Produksi
Kepala Sawit
Number of Banana Production

85.745
Ton/ton



PENJELASAN TEKNIS

1. Lahan sawah adalah lahan pertanian yang berpetak-petak dan dibatasi oleh pematang (galangan), saluran untuk menahan/ menyalurkan air, yang biasanya ditanami padi sawah tanpa memandang dari mana diperoleh atau status lahan tersebut. Lahan yang dimaksud termasuk lahan yang terdaftar di Pajak Bumi Bangunan, luran Pembangunan Daerah, lahan bengkok, lahan serobotan, lahan rawa yang ditanami padi dan lahan bekas tanaman tahunan yang telah dijadikan sawah, baik yang ditanami padi, palawija atau tanaman semusim lainnya.
2. Tegal/Kebun adalah lahan pertanian bukan sawah (lahan kering) yang ditanami tanaman semusim atau tahunan dan terpisah dengan halaman sekitar rumah serta penggunaannya tidak berpindah pindah.
3. Ladang/Huma adalah lahan pertanian bukan sawah (lahan kering) yang biasanya ditanami tanaman semusim dan penggunaannya hanya semusim atau dua musim, kemudian akan ditinggalkan bila sudah tidak subur lagi (berpindah-pindah). Kemungkinan lahan ini beberapa tahun kemudian akan dikerjakan kembali jika sudah subur.

TECHNICAL NOTES

1. *Wetland is agricultural land that separated by small dykes to resist water, where the main crop is usually wetland paddy without considering where it is got from or the status of the land. It includes the land that is registered at land income tax office, regional development contribution, 'bengkok' land, illegal ownership, swamps for rice cultivation, and annual crop land mark that has been used as rice field, which are both planted with paddy, secondary crops or the other seasonal crops.*
2. *Dry field/Garden is an dryland (unirrigated land) which is planted with seasonal or annual crops and separately from the yard around the house without shifting.*
3. *Unirrigated agricultural field / Shifting cultivation land is dryland (unirrigated land) that usually is cultivated for seasonal crops and utilized only for one or two seasons, then it will be left when it is not fertile (shifting). Maybe, this land will be used again in a few years if it has been fertile.*

4. Lahan yang sementara tidak diusahakan adalah lahan yang biasanya diusahakan tetapi untuk sementara (lebih dari 1 (satu) tahun tetapi kurang dari atau sama dengan 2 (dua) tahun) tidak diusahakan, termasuk lahan sawah yang tidak diusahakan selama lebih dari 2 (dua) tahun.
 5. Data pokok tanaman pangan yang dikumpulkan adalah luas panen dan produktivitas (hasil per hektar). Produksi tanaman pangan merupakan hasil perkalian antara luas panen dengan produktivitas. Pengumpulan data luas panen dilakukan setiap bulan dengan pendekatan area kecamatan di seluruh wilayah Indonesia. Pengumpulan data produktivitas dilakukan melalui pengukuran langsung pada plot ubinan berukuran 2½ m x 2½ m. Pengumpulan data produktivitas dilakukan setiap subround (empat bulanan) pada waktu panen petani.
 6. Data produksi padi dan palawija yang disajikan adalah dalam kualitas: gabah kering giling (padi), pipilan kering (jagung), biji kering (kedelai dan kacang tanah), dan umbi basah (ubi kayu dan ubi jalar).
 7. Tanaman sayuran dan buah-buahan semusim
4. *Temporarily unused land is land that is regularly used but temporarily (more than a year but less or equal than two years) is unused, it includes wetland that is not cultivated more than two years.*
 5. *The main food crops data collected consists of harvested area and productivity (yield per hectare). Food crops production is generated by harvested area multiplied by productivity. The harvested area data is collected every month using sub district area approach in all sub district in Indonesia. The productivity data collection is conducted by a direct measurement in 2½m x 2½m crop cutting plot. The productivity measurement is conducted in every subround (four monthly) at the time when farmers are harvesting their crops.*
 6. *Production of paddy and secondary crops data are presented in the form of: dry unhusked rice (paddy), dry loose maize (maize), dry shells crops (soybeans and peanuts), and fresh roots (cassava and sweet potatoes).*
 7. *Seasonal vegetable and fruit plants*

Tanaman sayuran semusim adalah tanaman sumber vitamin, garam mineral dan lain-lain yang dikonsumsi dari bagian tanaman yang berupa daun, bunga, buah, dan umbinya, yang berumur kurang dari satu tahun.

Seasonal vegetable plants are plants which are the sources of vitamin, mineral salt, etc, consumed from the part of the plant in the form of leaf, flower, fruit, and root with the age of less than one year.

Tanaman buah-buahan semusim adalah tanaman sumber vitamin, garam mineral, dan lain-lain yang dikonsumsi dari bagian tanaman yang berupa buah, berumur kurang dari satu tahun, tidak berbentuk pohon/rumpun tetapi berjelang dan berbatang lunak.

Seasonal fruit plants are plants which are the sources of vitamin, mineral salt, etc, consumed from the part of the plant in the form of fruits. These plants are creeps with the age of less than one year.

8. Tanaman buah-buahan dan sayuran tahunan
Tanaman buah-buahan tahunan adalah tanaman sumber vitamin, garam mineral, dan lain-lain yang dikonsumsi dari bagian tanaman yang berupa buah dan merupakan tanaman tahunan

8. *Annual fruit and vegetable plants*
Annual fruit plants are plants which are the sources of vitamin, contained mineral salt, etc, consumed from the part of plant in the form of fruit and more than one year of age.

Tanaman sayuran tahunan adalah tanaman sumber vitamin, garam mineral, dan lain-lain yang dikonsumsi dari bagian tanaman yang berupa daun dan atau buah yang berumur lebih dari satu tahun.

Annual vegetable plants are plants which are the sources of vitamin, contained mineral salt, etc, consumed from the part of the plant in the form of vegetable and more than one year of age.

9. Luas panen tanaman hortikultura adalah luas tanaman sayuran, buah-buahan, biofarmaka, dan tanaman hias yang diambil hasilnya/dipanen pada periode pelaporan.

9. *Harvested area of horticulture is area which vegetable, fruit, medicinal and ornamental plant of crop harvested during the period of report.*

10. Luas panen untuk tanaman sayuran adalah luas tanaman yang dipanen sekaligus/habis/dibongkar dan luas tanaman yang dipanen berkali-kali (lebih dari satu kali)/belum habis.

Tanaman yang dipanen sekaligus/habis/dibongkar adalah tanaman yang sehabis panen langsung dibongkar/dicabut, terdiri dari bawang merah, bawang putih, bawang daun, kentang, kol/kubis, kembang kol, petsai/sawi, wortel, lobak, dan kacang merah.

Tanaman yang dipanen berkali-kali (lebih dari satu kali)/belum habis adalah tanaman yang pemanenannya lebih dari satu kali dan biasanya dibongkar apabila panen terakhir sudah tidak memadai lagi, terdiri dari: kacang panjang, cabe besar, cabe rawit, jamur, tomat, terung, buncis, ketimun, labu siam, kangkung, bayam, melon, semangka, dan blewah.

10. *Harvested area of vegetables is area of entirely plant harvested/demolished and plant harvested several times/undemolished*

Entirely plants harvested/demolished are plants usually harvested once and demolished to be substituted by other plants, consisting of: shallots, garlic, leeks, potato, cabbage, cauli flower, mustard green, carrots, chinese radish, and red kidney beans

Plants harvested several times/undemolished are plants usually harvested more than once and demolished in the case that the last harvest was economically not profitable. They consist of : yard long beans, chili, small chili, mushroom, tomatoes, egg plant, french beans, cucumber, pumpkin/chajota, swamp cabbage, spinach, melon, watermelon, and blewah .

11. Produksi hortikultura adalah hasil menurut bentuk produk dari setiap tanaman sayuran, buah-buahan, biofarmaka dan tanaman hias yang diambil berdasarkan luas yang dipanen/tanaman yang menghasilkan pada bulan/triwulan laporan.

11. *Horticulture production is the standard production quantity form of vegetable, fruit, medicinal and ornamental plant based on harvested area/the number of production plants reported monthly/quarterly.*

12. Penghitungan luas tanaman

12. *Planted areas of estates refer to*

perkebunan besar adalah pada keadaan akhir tahun dan tidak termasuk yang luasnya kurang dari 5 hektar.

condition at the end of the year, and exclude areas less than 5 hectares.

13. Bentuk produksi perkebunan adalah; karet kering (karet), daun kering (teh dan tembakau), biji kering (kopi dan coklat), kulit kering (kayu manis dan kina), serat kering (rami), bunga kering (cengkeh), refined sugar (tebu dari perkebunan besar), gula mangkok (tebu dari perkebunan rakyat), ekuivalen kopra (kopra), biji dan bunga (pala) serta minyak daun (sereh).
13. *Production of estates crops are follows: dry rubber (rubber); dry leaves (tea and tobacco); dry beans (coffee and cocoa); dry bark (cassia vera and cinchona); dry fibre (rosella); dry flowers/buds (cloves); refined sugar (sugar cane from estate); cup sugar (sugar cane from smallholders); copra (copra); seeds and buds (nutmeg); and leaf oil (citronella).*
14. Rumah Tangga Perikanan Tangkap adalah rumah tangga yang melakukan kegiatan penangkapan ikan/binatang air lainnya/tanaman air dengan tujuan sebagian/seluruh hasilnya untuk dijual.
14. *A capture fishery household is a household conducting activities in catching fishes/other aquatic animals/aquatic plants, for which the products are wholly or partly to be sold.*
15. Rumah Tangga Perikanan Budidaya adalah rumah tangga yang melakukan kegiatan budidaya ikan/binatang air lainnya/tanaman air dengan tujuan sebagian/seluruh hasilnya untuk dijual.
15. *An aquaculture fishery household is a household conducting activities in culturing fishes/other aquatic animals/aquatic plants, for which the products are wholly or partly to be sold.*

ULASAN

Kecamatan Pondok Kelapa mempunyai keragaman produksi tanaman hortikultura seperti sayuran dan buah-buahan. Pada tahun 2023, terdapat 13 komoditi tanaman sayuran dan buah-buahan semusim. Luas produksi sayuran dan buah-buahan semusim tahun 2023 sebesar 21 ha dengan produksi sebesar 339 kuintal. Selain sayuran dan buah-buahan, juga terdapat tanaman biofarmaka. Jenis tanaman biofarmaka yang paling banyak antara lain Kunyit dengan produksi sebesar 12.980 kg, jahe dengan produksi sebesar 12.180 kg, laos dengan produksi 30.600 kg dan Kencur dengan produksi sebesar 5.708 kg.

Dari sektor perkebunan, komoditi perkebunan yang dihasilkan di Kecamatan Pondok Kelapa antara lain kelapa sawit, karet, kopi arabika, dan lain-lain. Pada tahun 2023 kelapa sawit, karet, dan kopi merupakan komoditas unggulan dengan produksi masing-masing di tahun 2023 sebesar 85.745 ton, 1.154 ton, dan 150 ton.

Hewan ternak dibagi dalam dua kelompok yaitu ternak besar dan ternak kecil serta unggas. Hewan yang masuk kategori ternak besar adalah sapi potong dan kerbau. Sedangkan hewan yang masuk kategori ternak kecil dan unggas adalah kambing, domba, babi, itik, ayam ras, dan ayam kampung. Secara umum, populasi ternak besar mengalami peningkatan dari tahun sebelumnya. Tahun 2023

DESCRIPTION

Pondok Kelapa District has a diversity of horticultural crop production such as vegetables and fruit. In 2023, there will be 13 seasonal vegetable and fruit crops. The production area for seasonal vegetables and fruit in 2023 will be 21 ha with production of 339 quintals. Apart from vegetables and fruit, there are also biopharmaceutical plants. The most abundant types of biopharmaceutical plants include turmeric with a production of 12,980 kg, ginger with a production of 12,180 kg, laos with a production of 30,600 kg and galangal with a production of 5,708 kg.

From the plantation sector, plantation commodities produced in Pondok Kelapa District include oil palm, rubber, Arabica coffee, and others. In 2023, palm oil, rubber and coffee will be the leading commodities with respective production in 2023 of 85,745 tons, 1,154 tons and 150 tons.

Livestock are divided into two groups, namely large livestock and small livestock and poultry. Animals that fall into the large livestock category are beef cattle and buffalo. Meanwhile, animals that fall into the small livestock and poultry category are goats, sheep, pigs, ducks, purebred chickens and free-range chickens. In general, the population of large livestock has increased from the previous year. In 2023,

ULASAN

populasi terbanyak adalah sapi potong sebanyak 3.740 ekor. Sedangkan populasi unggas terbanyak adalah ayam pedang 10.000 ekor.

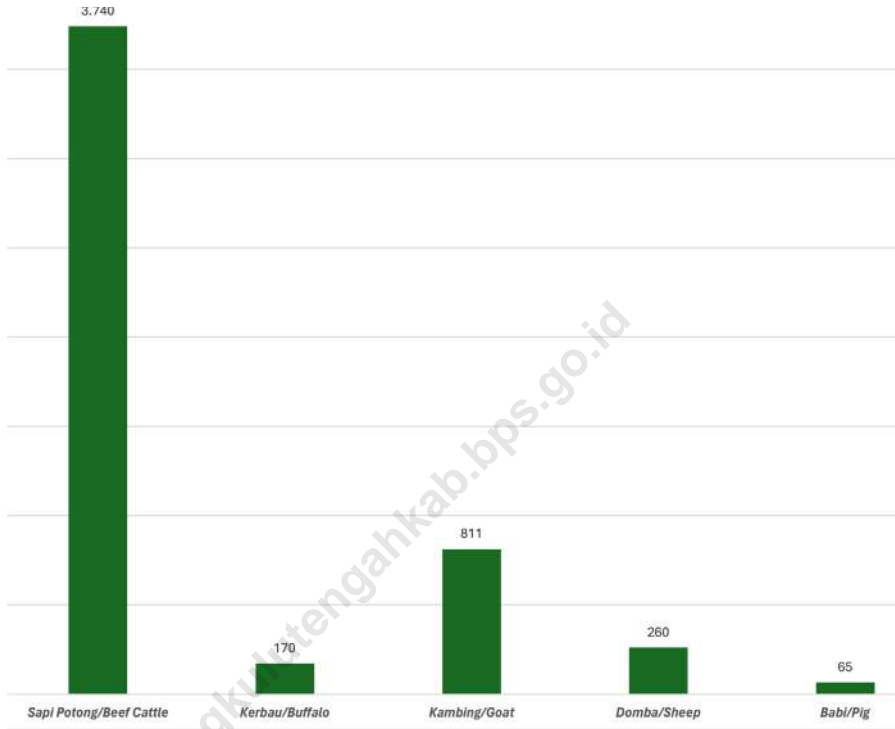
Pada tahun 2023, produksi perikanan budidaya sebesar 393,00 ton dengan nilai 28.949,0 juta rupiah. Total luas area produksi perikanan sebesar 150,5 ha.

DESCRIPTION

the largest population will be beef cattle with 3,740 heads. Meanwhile, the largest poultry population is 10,000 chicken traders.

In 2023, aquaculture production will be 393.00 tons with a value of 28,949.0 million rupiah. The total area of fisheries production is 150.5 ha.

<https://bengkulutengahkab.bps.go.id>



Sumber/Source : Kecamatan Pondok Kelapa/Pondok Kelapa District

Gambar 5.1
Figures

Populasi Ternak Di Kecamatan Pondok Kelapa (ekor), 2023
Livestock Population in Pondok Kelapa District (heads), 2023

Tabel 5.1
Table

Luas Panen Tanaman Sayuran dan Buah-buahan Semusim Menurut Jenis Tanaman di Kecamatan Pondok Kelapa (ha), 2020–2023
Harvested Area of Seasonal Vegetables and Fruits by Kind of Plant in Pondok Kelapa District (ha), 2020–2023

Jenis Tanaman Kind of Plants	2020	2021	2022	2023
(1)	(2)	(3)	(4)	(5)
Sayuran/Vegetables:				
Bawang Merah/ Shallots	-	-	-	-
Cabai Besar/TW/Teropong Chili/Big Chili	20	8	5	4
Cabai Keriting Curly Chili	-	-	-	-
Cabai Rawit Chili/Cayenne Pepper	5	5	3	2
Kentang/Potato	-	-	-	-
Kubis/Cabbage	-	-	-	-
Tomat/Tomato	7	1	-	-
Bawang Putih/Garlic	-	-	-	-
Bayam/Spinach	25	9	8	6
Kangkung/Water Spinach	30	13	3	6
Kacang Panjang/Long Beans	22	9	5	3
Buah–buahan/Fruits:				
Semangka/Watermelon	2	1	3	-
Melon/Melon	13	5	3	-

Sumber/Source: Badan Pusat Statistik, Statistik Pertanian Hortikultura SPH-SBS/BPS-Statistics Indonesia, Agricultural Statistic for Horticulture SPH-SBS

Tabel 5.2
Table

Produksi Tanaman Sayuran dan Buah-buahan Semusim Menurut Jenis Tanaman di Kecamatan Pondok Kelapa (kuintal), 2020–2023
Production of Seasonal Vegetables and Fruits by Kind of Plant in Pondok Kelapa District (quintal), 2020–2023

Jenis Tanaman Kind of Plants	2020	2021	2022	2023
(1)	(2)	(3)	(4)	(5)
Sayuran/Vegetables:				
Bawang Merah/ Shallots	-	-	-	-
Cabai Besar/TW/Teropong Chili/Big Chili	1.179	85	121	100
Cabai Keriting Curly Chili	-	-	-	-
Cabai Rawit Chili/Cayenne Pepper	443	42	38	37
Kentang/Potato	-	-	-	-
Kubis/Cabbage	-	-	-	-
Tomat/Tomato	107	2	-	-
Bawang Putih/Garlic	-	-	-	-
Bayam/Spinach	146	880	58	43
Kangkung/Water Spinach	204	56	26	63
Kacang Panjang/Long Beans	567	116	74	96
Buah–buahan/Fruits:				
Semangka/Watermelon	310	23	142	-
Melon/Melon	480	105	123	-

Sumber/Source: Badan Pusat Statistik, Statistik Pertanian Hortikultura SPH-SBS/BPS-Statistics Indonesia, Agricultural Statistic for Horticulture SPH-SBS

Tabel
Table 5.3

**Luas Panen Tanaman Biofarmaka Menurut Jenis Tanaman
di Kecamatan Pondok Kelapa (m²), 2020–2023**
**Harvested Area of Medicinal Plants by Kind of Plant in
Pondok Kelapa District (m²), 2020–2023**

Jenis Tanaman Kind of Plants	2020	2021	2022	2023
(1)	(2)	(3)	(4)	(5)
Jahe/ <i>Ginger</i>	1.150	2.760	4.515	13.400
Laos/Lengkuas/ <i>Galanga</i>	15.200	14.000	28.500	28.500
Kencur/ <i>East Indian Galangal</i>	1.850	1.900	3.200	5.730
Kunyit/ <i>Turmeric</i>	2.100	950	3.734	7.858
Lempuyang/ <i>Zingiber Aromaticum</i>	450	150	350	150
Mahkota Dewa/ <i>Phaleria Mocrocarpa</i>	125	-	30	-
Mengkudu/ <i>Pace/Indian Mulberry</i>	415	-	200	-
Lidah Buaya/ <i>Aloevera</i>	50	-	-	-
Temulawak/ <i>Java Turmeric</i>	620	410	685	1.075
Temukunci/ <i>Chinese Keys</i>	440	300	-	-
Temuireng/ <i>Black Turmeric</i>	400	340	980	785
Dlingo/ <i>Dringo/Colomus</i>	-	-	-	-
Jeruk Nipis/ <i>Lime</i>	-	-	-	-
Serai/ <i>Lemongrass</i>	-	-	-	1.135

Sumber/Source: Badan Pusat Statistik, Statistik Pertanian Hortikultura SPH-TBF/BPS-Statistics Indonesia, Agricultural Statistic for Horticulture SPH-TBF

Tabel 5.4 **Produksi Tanaman Biofarmaka Menurut Jenis Tanaman di Kecamatan Pondok Kelapa (kg), 2020–2023**
Table **Production of Medicinal Plants by Kind of Plant in Pondok Kelapa District (kg), 2020–2023**

Jenis Tanaman Kind of Plants	2020	2021	2022	2023
(1)	(2)	(3)	(4)	(5)
Jahe/Ginger	1.510	12.500	3.545	12.180
Laos/Lengkuas/Galanga	19.672	64.100	32.660	30.600
Kencur/East Indian Galangal	7.140	8.925	3.550	5.708
Kunyit/Turmeric	1.500	3.410	3.050	12.980
Lempuyang/Zingiber Aromaticum	1.065	200	441	92
Mahkota Dewa/Phaleria Mocrocorpo	5.220	-	600	-
Mengkudu/Pace/Indian Mulberry	805	-	-	-
Lidah Buaya/Aloevera	86	-	-	-
Temulawak/Java Turmeric	1.244	715	1.410	1.461
Temukunci/Chinese Keys	465	300	-	-
Temuireng/Black Turmeric	457	1.090	1.050	880
Dlingo/Dringo/Colomus	-	-	-	-
Jeruk Nipis/Lime	-	-	-	-
Serai/Lemongrass	-	-	-	3.405

Sumber/Source: Badan Pusat Statistik, Statistik Pertanian Hortikultura SPH-TBF/BPS-Statistics Indonesia, Agricultural Statistic for Horticulture SPH-TBF

Tabel
Table 5.5

**Luas Panen Tanaman Hias Menurut Jenis Tanaman di
Kecamatan Pondok Kelapa (m²), 2020–2023**
**Harvested Area of Ornamental Plants by Kind of Plant in
Pondok Kelapa District (m²), 2020–2023**

Jenis Tanaman Kind of Plants	2020	2021	2022	2023
(1)	(2)	(3)	(4)	(5)
Anggrek Pot/Pot Orchid	-	-	15	-
Anggrek Potong/Cut Orchid	-	-	-	-
Krisan/Chrysantemum	-	-	-	-
Mawar/Rose	-	30	25	-
Sedap Malam/Tuberose	-	-	-	-
Melati	-	10	10	10
Pakis	-	-	-	-
Palem/Palm	-	-	-	10
Pedang-Pedangan	-	45	24	82
Philodendron	-	-	5	-
Pisang-pisangan	-	38	55	116
Sri Rejeki/Aglaenema	-	150	250	730
Puring/Croton	-	-	10	21

Sumber/Source: Badan Pusat Statistik, Statistik Pertanian Hortikultura SPH-TH/BPS-Statistics Indonesia, Agricultural Statistik for Horticulture SPH-TH

Tabel 5.6 **Produksi Tanaman Hias Menurut Jenis Tanaman di Kecamatan Pondok Kelapa (tangkai), 2020–2023**
Table **Production of Ornamental Plants by Kind of Plant in Pondok Kelapa District (stalks), 2020–2023**

Jenis Tanaman Kind of Plants	2020	2021	2022	2023
(1)	(2)	(3)	(4)	(5)
Anggrek Pot/Pot Orchid	-	-	-	-
Anggrek Potong/Cut Orchid	-	-	-	-
Krisan/Chrysantemum	-	-	-	-
Mawar/Rose	-	55	-	30
Sedap Malam/Tuberose	-	-	-	-
Melati	-	10	5	10
Pakis	-	-	-	-
Palem/Palm	-	-	-	10
Pedang-Pedangan	-	45	24	82
Philodendron	-	-	5	-
Pisang-pisangan	-	117	55	136
Sri Rejeki/Agloenema	-	250	350	830
Puring/Croton	-	-	20	21

Sumber/Source: Badan Pusat Statistik, Statistik Pertanian Hortikultura SPH-TH/BPS-Statistics Indonesia, Agricultural Statistik for Horticulture SPH-TH

Tabel 5.7
Table

Produksi Buah-Buahan dan Sayuran Tahunan Menurut Jenis Tanaman di Kecamatan Pondok Kelapa (kuintal), 2022 dan 2023
Production of Annual Fruits and Vegetables by Kind of Plant in Pondok Kelapa District (quintal), 2022 and 2023

Jenis Tanaman Kind of Plants	2020	2021	2022	2023
(1)	(2)	(3)	(4)	(5)
Buah–Buahan/Fruits:				
Mangga/Mango	18	21	14	-
Durian/Durian	-	46	67	10
Jeruk Siam/Kepron/Orange/Tangerine	50	20	22	36
Pisang/Banana	580	650	3.995	987
Pepaya/Papaya	135	60	140	25
Salak/Snakefruit	78	-	3	-
Alpukat/Avocado	35	63	32	29
Belimbing/Starfruit	30	17	3	2
Duku/Langsar	-	-	-	-
Jambu Air/Water Apple	13	6	6	-
Jambu Biji/Guava	27	17	49	34
Jengkol/Jengkol	-	36	84	42
Nangka/Jackfruit	212	40	79	33
Nanas/Pineapple	200	25	21	-
Rambutan/Rambutan	-	45	4	10
Sirsak/Soursop	110	2	2	-
Sayuran/Vegetables:				
Melinjo/Gnetum	5	2	3	-
Petai/Twisted Cluster Bean	-	-	13	17

Sumber/Source: Badan Pusat Statistik, Statistik Pertanian Hortikultura SPH-BST/BPS-Statistics Indonesia, Agricultural Statistic for Horticulture SPH-BST

Tabel
Table 5.8

**Luas Areal Tanaman Perkebunan Menurut Jenis Tanaman
di Kecamatan Pondok Kelapa, 2022 dan 2023**
*Planted Area of Estate Crops by Kind of Crop in Pondok
Kelapa District, 2022 and 2023*

Jenis Tanaman <i>Kind of Crop</i>	Luas Areal Tanaman (hektar) <i>Planted Area (hectar)</i>	
	2022	2023
(1)	(2)	(3)
Karet/ <i>Rubber</i>	987	937
Kopi/ <i>Coffee</i>	200	200
Kelapa/ <i>Coconut</i>	222	226
Kelapa Sawit/ <i>Palm Oil</i>	6.840	6.834
Kakou (Cokelat)/ <i>Cocoa</i>	28	28
Tebu/ <i>Sugar Cane</i>	-	-
Teh/ <i>Tea</i>	-	-
Tembakau/ <i>Tobacco</i>	-	-

Sumber/*Source*: Badan Pusat Statistik, Statistik Pertanian Hortikultura SPH-BST/*BPS-Statistics Indonesia, Agricultural Statistic for Horticulture SPH-BST*

Tabel 5.9
Table

Produksi Tanaman Perkebunan Menurut Jenis Tanaman di Kecamatan Pondok Kelapa (ton), 2022 dan 2023
Production of Estate by Type of Crops in Pondok Kelapa District (ton), 2022 and 2023

Jenis Tanaman <i>Kind of Plants</i>	Produksi (Ton) <i>Production (Ton)</i>	
	2022	2023
(1)	(2)	(3)
Karet/ <i>Rubber</i>	1.227	1.154
Kopi/ <i>Coffee</i>	150	150
Kelapa/ <i>Coconut</i>	189	189
Kelapa Sawit/ <i>Palm Oil</i>	91.324	85.745
Kakou (Cokelat)/ <i>Cocoa</i>	3,0	3
Tebu/ <i>Sugar Cane</i>	-	-
Teh/ <i>Tea</i>	-	-
Tembakau/ <i>Tobacco</i>	-	-

Sumber/*Source*: Badan Pusat Statistik, Statistik Pertanian Hortikultura SPH-BST/*BPS-Statistics Indonesia, Agricultural Statistic for Horticulture SPH-BST*

Tabel
Table 5.10

Populasi Ternak Menurut Jenis Ternak di Kecamatan Pondok Kelapa (ekor), 2022 dan 2023
Livestock Population by Kind of Livestock in Pondok Kelapa District (head), 2022 and 2023

Jenis Ternak <i>Kind of Plants</i>	Populasi (ekor) <i>Population (head)</i>	
	2022	2023
(1)	(2)	(3)
Sapi Potong/ <i>Beef Cattle</i>	3.740	3.740
Kerbau/ <i>Buffalo</i>	170	170
Kambing/ <i>Goat</i>	811	811
Domba/ <i>Sheep</i>	260	260
Babi/ <i>Pig</i>	65	65

Sumber/*Source*: Badan Pusat Statistik, Statistik Pertanian Hortikultura SPH-BST/*BPS-Statistics Indonesia, Agricultural Statistic for Horticulture SPH-BST*

Tabel
Table 5.11

Populasi Unggas Menurut Jenis Unggas di Kecamatan Pondok Kelapa (ekor), 2022 dan 2023
Poultry Population by Kind of Poultry in Pondok Kelapa District (head), 2022 and 2023

Jenis Ternak <i>Kind of Plants</i>	Populasi (ekor) <i>Population (head)</i>	
	2022	2023
(1)	(2)	(3)
Ayam Kampung/ <i>Native Chicken</i>	9.100	9.100
Ayam Petelur/ <i>Layer</i>	-	-
Ayam Pedaging/ <i>Broiler</i>	10.000	10.000
Itik/Itik Manila/ <i>Duck/Muscovy Duck</i>	766	331
Entok/ <i>Muscovy Duck</i>	136	331

Sumber/*Source*: Badan Pusat Statistik, Statistik Pertanian Hortikultura SPH-BST/*BPS-Statistics Indonesia, Agricultural Statistic for Horticulture SPH-BST*

Tabel
Table 5.12

Luas Area Produksi, Produksi, Jumlah Rumah Tangga Perikanan Budidaya di Kecamatan Pondok Kelapa (kuintal), 2022 dan 2023
The Harvested Area, Production, Value and Number of Households of Fish Capture by Type in Pondok Kelapa District, 2022 and 2023

Jenis Type	Area Produksi (ha) Harvested Area (ha)	Produksi Production (ton)	Jumlah Rumah Tangga Number of Households
(1)	(2)	(3)	(4)
Perairan Umum/ <i>Inland Water</i>	-	-	-
Kolam/ <i>Fresh Water Pond</i>	101,5	45,40	102
Tebat Teknis/ <i>Technical Dam</i>	15	1,30	30
Perikanan Sawah/ <i>Fishery</i>	13	0,30	20
Tambak/ <i>Brackish Water Pond</i>	21	346,00	2

Sumber/*Source*: Badan Pusat Statistik, Statistik Pertanian Hortikultura SPH-BST/*BPS-Statistics Indonesia, Agricultural Statistic for Horticulture SPH-BST*

BAB
CHAPTER

6

PARIWISATA, TRANSPORTASI, KOMUNIKASI
TOURISM, TRANSPORTATION, COMMUNICATION

Jumlah Sarana Akomodasi
Number of Accomodation Facilities



Jenis Permukaan Jalan Darat
Tertluas di Seluruh Desa Sudah Aspal

Types of Land Road Surfaces
The largest area in the entire village
is asphalt



PENJELASAN TEKNIS

1. Perusahaan adalah suatu unit (kesatuan) usaha yang melakukan kegiatan ekonomi, bertujuan menghasilkan barang atau jasa, terletak pada suatu bangunan atau lokasi tertentu, dan mempunyai catatan administrasi tersendiri mengenai produksi dan struktur biaya serta ada seorang atau lebih yang bertanggung jawab atas usaha tersebut
2. Pelanggan adalah individu atau kelompok, baik rumah tangga, perusahaan atau institusi non profit yang membeli air bersih dari perusahaan air bersih.
3. Air disalurkan adalah volume air bersih dari perusahaan air bersih.
4. Pengumpulan data industry besar dan sedang dilakukan melalui Survei Industri Besar dan Sedang yang dilaksanakan setiap tahun secara lengkap (sensus) sejak tahun 1975. Survei Industri Besar dan Sedang mencakup semua perusahaan industri yang mempunyai tenaga kerja 20 orang atau lebih dengan menggunakan kuesioner II A. Pada tahun 2016, Survei Industri Besar dan Sedang terintegrasi dengan Sensus Ekonomi 2016

TECHNICAL NOTES

1. *An establishment is defined as a production unit engaged in economic activity, producing goods or services, located in a building or in a certain location, keeping a business record concerning the production and cost structure, and having a person or more that are responsible to those activities.*
2. *Customers are individuals or groups, whether household, company or nonprofit institutions that buy water supply from water supply establishment.*
3. *Distributed water is the volume of water supply from water supply establishment.*
4. *Data collection of large and medium scale manufacturing is conducted through The Large and Medium Manufacturing Establishment Survey that has been done annually for all industries (census) since 1975. Large and Medium Manufacturing Establishment Survey covers all manufactures/industries with 20 workers or more by questionnaire II A. In 2016, the Large and Medium Manufacturing Establishment Survey was integrated with the 2016 Economic Census*

ULASAN

DESCRIPTION

Peranan subsektor listrik dalam perekonomian Kabupaten Bengkulu Tengah termasuk di dalamnya Kecamatan Pondok Kelapa sangat kecil.

The role of electricity subsector which is very small role in the economy of Bengkulu Tengah Regency included Pondok Kelapa District.

Jumlah menara telepon seluler di Kecamatan Pondok Kelapa, 2023 sebanyak 12.

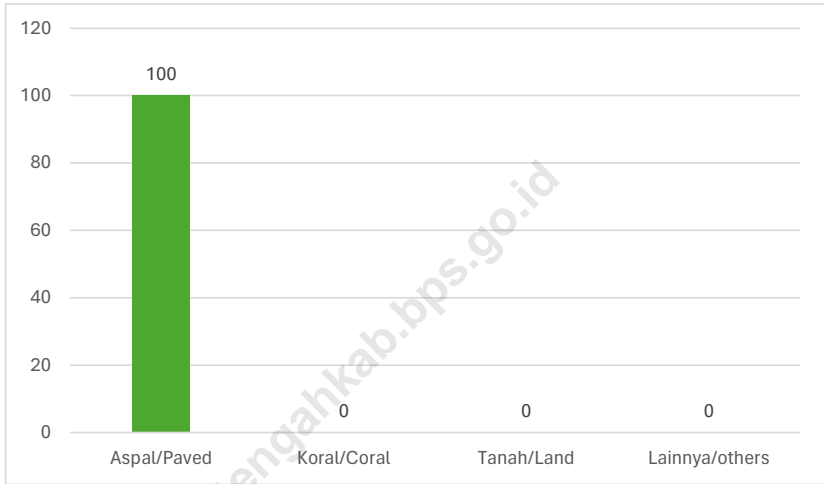
The number of cell phone towers in Pondok Kelapa District, 2023 will be 12.

<https://bengkulutengahkab.bps.go.id>



Sumber/Source : Kecamatan Pondok Kelapa/Pondok Kelapa District

Gambar 6.1 Perkembangan Jumlah Hotel /Akomodasi Lainnya, 2019-2023
Figures **Development of Numbers of Hotel/Other Accomodations, 2019-2023**



Sumber/Source : Kecamatan Pondok Kelapa/Pondok Kelapa District

Gambar 6.2 Jenis Permukaan Jalan di Kecamatan Pondok Kelapa (km),2023
Figures Length of Regency Roads by Type of Road Surface in Pondok Kelapa District (km), 2023

6.1 PARIWISATA TOURISM

Tabel 6.1.1 Jumlah Sarana Akomodasi Menurut Desa/Kelurahan dan Jenis Akomodasi di Kecamatan Pondok Kelapa, 2023
Number of Accomodation Facilities by Villages/Kelurahan and Type of Accomodation in Pondok Kelapa District, 2023

Desa/Kelurahan <i>Village/Kelurahan</i>	Hotel	Penginapan <i>Inn</i>
(1)	(2)	(3)
Pekik Nyaring	1	1
Srikunco	-	-
Panca Mukti	-	-
Srikaton	-	-
Pasar Pedati	2	1
Talang Pauh	-	-
Sidodadi	-	-
Talang Boseng	-	-
Kembang Ayun	-	-
Pagar Dewa	-	-
Sidorejo	-	-
Sunda Kelapa	-	-
Pondok Kelapa	-	-
Padang Betuah	-	-
Bintang Selatan	-	-
Abu Sakim	-	-
Harapan	-	-
Kecamatan Pondok Kelapa	3	2

Sumber/Source: Kecamatan Pondok Kelapa/Pondok Kelapa District

6.2 TRANSPORTASI TRANSPORTATION

Tabel
Table 6.2.1

Prasarana dan Sarana Transportasi Antardesa/Kelurahan Menurut Desa/Kelurahan di Kecamatan Pondok Kelapa, 2023
Inter-Villages/Kelurahan Transportation Infrastructure and Facilities by Villages/Kelurahan in Pondok Kelapa District, 2023

Desa/Kelurahan Village/Kelurahan	Jenis Prasarana Transportasi Type of Transportation Infrastructure	Keberadaan Angkutan Umum Availability of Public Transportation
(1)	(2)	(3)
Pekik Nyaring	Darat	Ada, tanpa trayek tetap
Srikuncoro	Darat	Tidak ada angkutan umum
Panca Mukti	Darat	Ada, tanpa trayek tetap
Srikaton	Darat	Ada, tanpa trayek tetap
Pasar Pedati	Darat	Ada, tanpa trayek tetap
Talang Pauh	Darat	Ada, tanpa trayek tetap
Sidodadi	Darat	Ada, tanpa trayek tetap
Talang Boseng	Darat	Tidak ada angkutan umum
Kembang Ayun	Darat	Tidak ada angkutan umum
Pagar Dewa	Darat	Tidak ada angkutan umum
Sidorejo	Darat	Ada, tanpa trayek tetap
Sunda Kelapa	Darat	Ada, tanpa trayek tetap
Pondok Kelapa	Darat	Ada, tanpa trayek tetap
Padang Betuah	Darat	Ada, trayek tetap
Bintang Selatan	Darat	Tidak ada angkutan umum
Abu Sakim	Darat	Tidak ada angkutan umum
Harapan	Darat	Tidak ada angkutan umum

Lanjutan Tabel/*Continued Table 6.2.1*

Desa/Kelurahan Village/Kelurahan	Jenis Permukaan Jalan Darat Terluas Type of The Widest Road Surface	Dapat Dilalui Kendaraan Bermotor Roda 4 atau Lebih Passable by Vehicle with 4 or more Wheels
(1)	(4)	(5)
Pekik Nyaring	Aspal	Sepanjang Tahun
Srikuncoro	Aspal	Sepanjang Tahun
Panca Mukti	Aspal	Sepanjang Tahun
Srikaton	Aspal	Sepanjang Tahun
Pasar Pedati	Aspal	Sepanjang Tahun
Talang Pauh	Aspal	Sepanjang Tahun
Sidodadi	Aspal	Sepanjang Tahun
Talang Boseng	Aspal	Sepanjang Tahun
Kembang Ayun	Aspal	Sepanjang Tahun
Pagar Dewa	Aspal	Sepanjang Tahun
Sidorejo	Aspal	Sepanjang Tahun
Sunda Kelapa	Aspal	Sepanjang Tahun
Pondok Kelapa	Aspal	Sepanjang Tahun
Padang Betuah	Aspal	Sepanjang Tahun
Bintang Selatan	Aspal	Sepanjang Tahun
Abu Sakim	Aspal	Sepanjang Tahun
Harapan	Aspal	Sepanjang Tahun

Sumber/*Source*: Kecamatan Pondok Kelapa/*Pondok Kelapa District*

6.3 KOMUNIKASI COMMUNICATION

Tabel 6.3.1 Keberadaan Kantor Pos/Pos Pembantu/Rumah Pos, Pos Keliling, dan Perusahaan/Agen Jasa Ekspedisi Swasta Menurut Desa/Kelurahan di Kecamatan Pondok Kelapa, 2023
Number of Post Office/Subsidiary of Post Office, Mobile Portal Service, Private Expedition Service Company by Villages/Kelurahan in Pondok Kelapa District, 2023

Desa/Kelurahan <i>Village/Kelurahan</i>	Kantor Pos/Pos Pembantu/Rumah Pos <i>Post Office/Subsidiary of Post Office</i>	Pos Keliling <i>Mobile Portal Service</i>	Perusahaan/Agen Jasa Ekspedisi Swasta <i>Private Expedition Service Company</i>
(1)	(2)	(3)	(4)
Pekik Nyaring	Ada	Ada	Tidak Ada
Srikuncoro	Tidak Ada	Tidak Ada	Tidak Ada
Panca Mukti	Ada	Tidak Ada	Tidak Ada
Srikaton	Ada	Tidak Ada	Tidak Ada
Pasar Pedati	Tidak Ada	Tidak Ada	Tidak Ada
Talang Pauh	Ada	Tidak Ada	Tidak Ada
Sidodadi	Tidak Ada	Tidak Ada	Tidak Ada
Talang Boseng	Tidak Ada	Tidak Ada	Tidak Ada
Kembang Ayun	Tidak Ada	Tidak Ada	Tidak Ada
Pagar Dewa	Tidak Ada	Tidak Ada	Tidak Ada
Sidorejo	Tidak Ada	Tidak Ada	Tidak Ada
Sunda Kelapa	Tidak Ada	Tidak Ada	Tidak Ada
Pondok Kelapa	Tidak Ada	Tidak Ada	Ada
Padang Betuah	Tidak Ada	Tidak Ada	Tidak Ada
Bintang Selatan	Tidak Ada	Tidak Ada	Tidak Ada
Abu Sakim	Tidak Ada	Tidak Ada	Tidak Ada
Harapan	Tidak Ada	Tidak Ada	Tidak Ada

Sumber/Source: Kecamatan Pondok Kelapa/Pondok Kelapa District

Tabel
Table 6.3.2

Jumlah Menara Telepon seluler dan Operator Layanan Komunikasi Telepon Seluler Menurut Desa/Kelurahan di Kecamatan Pondok Kelapa, 2023
Number of Base Transceiver Station (BTS) and Cellular Phone Communication Service Operators by Villages/ Kelurahan in Pondok Kelapa District, 2023

Desa/Kelurahan Village/Kelurahan	Jumlah Menara Telepon seluler Number of Base Transceiver Station (BTS)	Jumlah Operator Layanan Komunikasi Telepon Seluler Cellular Phone Communication Service Operators
(1)	(2)	(3)
Pekik Nyaring	1	3
Srikuncoro	1	3
Panca Mukti	-	3
Srikaton	1	3
Pasar Pedati	1	3
Talang Pauh	1	3
Sidodadi	1	3
Talang Boseng	-	3
Kembang Ayun	1	3
Pagar Dewa	-	3
Sidorejo	1	3
Sunda Kelapa	-	3
Pondok Kelapa	1	3
Padang Betuah	-	3
Bintang Selatan	1	3
Abu Sakim	1	3
Harapan	1	3

Sumber/Source: Kecamatan Pondok Kelapa/Pondok Kelapa District

Tabel
Table 6.3.3

**Kekuatan Sinyal Telepon Seluler dan Jenis Sinyal Internet
Telepon Seluler Menurut Desa/Kelurahan di Kecamatan
Pondok Kelapa, 2023**
*The Strenght of Cellular Phone Signal by Villages/Kelurahan
in Pondok Kelapa District, 2023*

Desa/Kelurahan <i>Village/Kelurahan</i>	Kekuatan Sinyal Telepon Seluler <i>The Strenght of Cellular Phone Signal</i>	Jenis Sinyal Internet Telepon Seluler <i>Type of Cellular Phone Signal</i>
(1)	(2)	(3)
Pekik Nyaring	Sangat Kuat	4G/LTE
Srikunco	Sangat Kuat	4G/LTE
Panca Mukti	Sangat Kuat	4G/LTE
Srikaton	Sangat Kuat	4G/LTE
Pasar Pedati	Sangat Kuat	4G/LTE
Talang Pauh	Sangat Kuat	4G/LTE
Sidodadi	Sangat Kuat	4G/LTE
Talang Boseng	Sangat Kuat	4G/LTE
Kembang Ayun	Sangat Kuat	4G/LTE
Pagar Dewa	Sangat Kuat	4G/LTE
Sidorejo	Sangat Kuat	4G/LTE
Sunda Kelapa	Sangat Kuat	4G/LTE
Pondok Kelapa	Sangat Kuat	4G/LTE
Padang Betuah	Sangat Kuat	4G/LTE
Bintang Selatan	Sangat Kuat	4G/LTE
Abu Sakim	Sangat Kuat	4G/LTE
Harapan	Sangat Kuat	4G/LTE
Kecamatan Pondok Kelapa	Sangat Kuat	4G/LTE

Sumber/Source: Kecamatan Pondok Kelapa/Pondok Kelapa District

BAB CHAPTER 7

PERBANKAN, KOPERASI, PERDAGANGAN BANKING, COOPERATIVE, TRADE

Sarana Ekonomi di Kecamatan Pondok Kelapa Economic Facilities in Pondok Kelapa District



1 pasar
bangunan permanen



3 pasar tanpa
bangunan permanen



7 Minimarket

Sarana Perbankan Banking Facilities



2 Bank

1 Bank di Desa Pekik Nyaring
1 Bank di Desa Pasar Pedati



PENJELASAN TEKNIS

1. Bank Umum adalah bank yang dapat memberikan jasa dalam proses pembayaran. Usaha dari bank umum adalah menghimpun dana masyarakat dalam bentuk giro, deposito berjangka, sertifikat deposito dan tabungan serta menyalurkan kredit. Bank umum mencakup bank umum pemerintah maupun swasta.
2. Bank Perkreditan Rakyat (BPR) adalah bank yang menerima simpanan dalam bentuk deposito berjangka, tabungan, atau bentuk lain yang disamakan dengan itu, menyalurkan dana dalam bentuk kredit kepada masyarakat yang membutuhkan. BPR dapat menempatkan dananya dalam bentuk Sertifikat BI (SBI), deposito berjangka, atau tabungan pada bank lain.
3. Koperasi Unit Desa (KUD) adalah suatu organisasi ekonomi yang bersifat sosial merupakan wadah bagi pengembangan berbagai kegiatan ekonomi masyarakat perdesaan yang diselenggarakan oleh dan untuk masyarakat itu sendiri.
4. Koperasi Industri Kecil dan Kerajinan Rakyat (Kopinkra) merupakan koperasi yang beranggotakan industri-industri kecil dan kerajinan rakyat yang ada di wilayah desa/kelurahan.
5. Koperasi Simpan Pinjam (Kospin) adalah koperasi yang bergerak di

TECHNICAL NOTES

1. *Commercial Banks are banks that can provide services in the payment process. The business of commercial banks is to collect public funds in the form of demand deposits, time deposits, certificates of deposit and savings and to channel credit. Commercial banks include government and private commercial banks.*
2. *(BPR) are banks that accept deposits in the form of time deposits, savings accounts, or other equivalent forms, channeling funds in the form of credit to people in need. BPRs can place their funds in the form of BI Certificates (SBI), time deposits, or savings accounts with other banks.*
3. *Koperasi Unit Desa (KUD) is an economic organization that is social in nature as a forum for the development of various economic activities of rural communities organized by and for the community itself.*
4. *Koperasi Industri Kecil dan Kerajinan Rakyat (Kopinkra) is a cooperative consisting of small industries and people's handicrafts in the village/kelurahan area.*
5. *Savings and Loans Cooperative (Kospin) is a cooperative that is*

bidang simpanan dan pinjaman. Koperasi lainnya, seperti koperasi serbaguna dan koperasi konsumsi.

6. Kelompok pertokoan adalah sejumlah toko yang terdiri dari minimal 10 toko dan mengelompok dalam satu lokasi. Dalam satu kelompok pertokoan, jumlah bangunan fisiknya dapat lebih dari satu.
 7. Pasar adalah tempat pertemuan antara penjual dan pembeli barang dan jasa. Pasar dapat menggunakan bangunan yang bersifat permanen atau semi permanen ataupun tanpa bangunan. Barang yang diperjualbelikan di dalam pasar dapat terdiri dari banyak komoditas (campuran) ataupun secara khusus suatu komoditas tertentu.
 8. Data pengangkutan dan komunikasi meliputi:
 - a. Panjang jalan
 - b. Angkutan darat
 - c. Angkutan laut
 - d. Angkutan udara
 - e. Pos dan telekomunikasi
- engaged in savings and loans Other cooperatives, such as multipurpose cooperatives and consumption cooperatives.*
6. A shopping group is a number of stores consisting of a minimum of 10 stores and clustered in one location. In one shopping group, the number of physical buildings can be more than one.
 7. The market is a meeting place between sellers and buyers of goods and services. Markets can use buildings that are permanent or semi-permanent or without buildings. Goods traded in the market can consist of many commodities (mixture) or specifically a particular commodity.
 8. The data of transportation and communication are as follows:
 - a. Road length
 - b. Land transport
 - c. Sea transport
 - d. Air transport
 - e. Post and telecommunication

ULASAN


Pembangunan dan peningkatan fasilitas transportasi seperti jalan dan jembatan penting demi memudahkan hubungan komunikasi dan proses mobilisasi penduduk antar daerah dalam menunjang kelancaran distribusi barang dan jasa sehingga berdampak pada peningkatan pertumbuhan ekonomi, utamanya untuk daerah-daerah sulit terjangkau dan terisolir.

Pada tahun 2023, panjang jalan kabupaten di Kecamatan Pondok Kelapa adalah sepanjang 85,6 km. Sebesar 100 persen atau 85,6 km merupakan jalan aspal. Dari panjang jalan tersebut 100 persen kondisi jalannya baik dan yang lainnya beraneka kondisi jalan.

DESCRIPTION

The development and improvement of transportation facilities such as roads and bridges are important to ease communication and the mobilization process of the population among regions in boosting the distribution of goods and services so it has an impact on the economic growth, especially for remote and isolated areas.

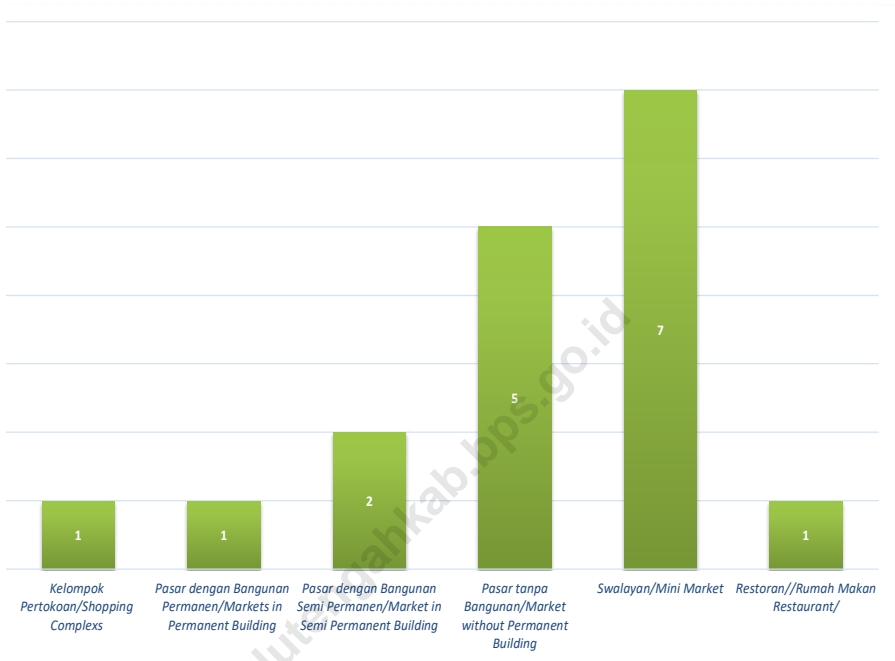
In 2023, the length of roads in Pondok Kelapa District is 85,6 km. As much as 100 percent or 85,6 km is coral (gravel) roads. As much as 100 percent of the road length, are in good conditions, while the remaining is in various conditions.



Sumber/Source : Kecamatan Pondok Kelapa/Pondok Kelapa District

Gambar 7.1
Figures

Banyaknya Koperasi Aktif Menurut Desa/Kelurahan dan Jenis Koperasi di Kecamatan Pondok Kelapa, 2023
Number of Cooperative by Villages/Kelurahan and Type of Cooperative in Pondok Kelapa District, 2023



Sumber/Source : Kecamatan Pondok Kelapa/Pondok Kelapa District

Gambar 7.2
Figures

Banyaknya Sarana Perdagangan Menurut Desa/Kelurahan dan Jenis Sarana Perdagangan di Kecamatan Pondok Kelapa, 2023
Number of Trade Facilities by Villages/Kelurahan and Type of Trade Facilities in Pondok Kelapa District, 2023

Tabel
Table 7.1

Banyaknya Sarana Lembaga Keuangan Bank Menurut Desa/Kelurahan dan Jenis Bank di Kecamatan Pondok Kelapa, 2023
Number of Bank by Villages/Kelurahan and Type of Bank in Pondok Kelapa District, 2023

Desa/Kelurahan Village/Kelurahan	Bank Umum Pemerintah Government Bank	Bank Umum Swasta Private Bank	Bank Perkreditan Rakyat (BPR) Rural Bank
(1)	(2)	(3)	(4)
Pekik Nyaring	1	-	-
Srikunco	-	-	-
Panca Mukti	-	-	-
Srikaton	-	-	-
Pasar Pedati	1	-	-
Talang Pauh	-	-	-
Sidodadi	-	-	-
Talang Boseng	-	-	-
Kembang Ayun	-	-	-
Pagar Dewa	-	-	-
Sidorejo	-	-	-
Sunda Kelapa	-	-	-
Pondok Kelapa	-	-	-
Padang Betuah	-	-	-
Bintang Selatan	-	-	-
Abu Sakim	-	-	-
Harapan	-	-	-
Kecamatan Pondok Kelapa	2	-	-

Sumber/Source: Kecamatan Pondok Kelapa/Pondok Kelapa District

Tabel
Table 7.2

Banyaknya Koperasi Aktif Menurut Desa/Kelurahan dan Jenis Koperasi di Kecamatan Pondok Kelapa, 2023
Number of Cooperative by Villages/Kelurahan and Type of Cooperative in Pondok Kelapa District, 2023

Desa/Kelurahan <i>Village/Kelurahan</i>	Koperasi Unit Desa (KUD) <i>Village Cooperative Unit</i>	Koperasi Industri Kecil dan Kerajinan Rakyat (Kopinkra) <i>Small Industry and Citizen Handicraft Cooperative</i>
(1)	(2)	(3)
Pekik Nyaring	-	-
Srikunoro	-	-
Panca Mukti	-	-
Srikaton	-	-
Pasar Pedati	-	-
Talang Pauh	-	-
Sidodadi	-	-
Talang Boseng	-	-
Kembang Ayun	-	-
Pagar Dewa	-	-
Sidorejo	-	-
Sunda Kelapa	-	-
Pondok Kelapa	-	-
Padang Betuah	-	-
Bintang Selatan	-	-
Abu Sakim	-	-
Harapan	-	-
Kecamatan Pondok Kelapa	-	-

Lanjutan Tabel/*Continued Table 7.2*

Desa/Kelurahan Village/Kelurahan	Koperasi Simpan Pinjam (Kospin) Savings and Loan Cooperative	Koperasi Lainnya Other Cooperative
(1)	(4)	(5)
Pekik Nyaring	1	-
Srikunoro	1	-
Panca Mukti	-	-
Srikaton	1	-
Pasar Pedati	1	-
Talang Pauh	-	-
Sidodadi	5	-
Talang Boseng	-	-
Kembang Ayun	-	-
Pagar Dewa	-	-
Sidorejo	2	-
Sunda Kelapa	1	-
Pondok Kelapa	1	-
Padang Betuah	-	-
Bintang Selatan	-	-
Abu Sakim	-	-
Harapan	-	-
Kecamatan Pondok Kelapa	13	-

Sumber/*Source*: Kecamatan Pondok Kelapa/*Pondok Kelapa District*

Tabel 7.3
Table

Banyaknya Sarana Perdagangan Menurut Desa/Kelurahan dan Jenis Sarana Perdagangan di Kecamatan Pondok Kelapa, 2023
Number of Trade Facilities by Villages/Kelurahan and Type of Trade Facilities in Pondok Kelapa District, 2023

Desa/Kelurahan <i>Village/Kelurahan</i>	Kelompok Pertokoan <i>Shopping Complexs</i>	Pasar dengan Bangunan Permanen <i>Markets in Permanent Building</i>	Pasar dengan Bangunan Semi Permanen <i>Market in Semi Permanent Building</i>
(1)	(2)	(3)	(4)
Pekik Nyaring	-	-	-
Srikunoro	-	-	-
Panca Mukti	-	-	-
Srikaton	-	-	-
Pasar Pedati	1	-	-
Talang Pauh	-	-	1
Sidodadi	-	-	1
Talang Boseng	-	-	-
Kembang Ayun	-	-	-
Pagar Dewa	-	-	-
Sidorejo	-	1	-
Sunda Kelapa	-	-	-
Pondok Kelapa	-	-	-
Padang Betuah	-	-	-
Bintang Selatan	-	-	-
Abu Sakim	-	-	-
Harapan	-	-	-
Kecamatan Pondok Kelapa	1	1	2

Lanjutan Tabel/*Continued Table 7.3*

Desa/Kelurahan Village/Kelurahan	Pasar tanpa Bangunan Market without Permanent Building	Mini Market/ Swalayan/ Supermarket Mini Market/Swalayan/ Supermarket	Restoran/ Rumah Makan Restaurant/ Food Stall
(1)	(5)	(6)	(7)
Pekik Nyaring	-	1	-
Srikuncoro	-	-	-
Panca Mukti	-	-	-
Srikaton	-	1	-
Pasar Pedati	-	3	-
Talang Pauh	-	-	-
Sidodadi	-	-	-
Talang Boseng	1	-	-
Kembang Ayun	1	-	-
Pagar Dewa	1	-	-
Sidorejo	-	-	-
Sunda Kelapa	-	-	-
Pondok Kelapa	-	2	1
Padang Betuah	-	-	-
Bintang Selatan	1	-	-
Abu Sakim	1	-	-
Harapan	-	-	-
Kecamatan Pondok Kelapa	5	7	1

Sumber/*Source*: Kecamatan Pondok Kelapa/*Pondok Kelapa District*

DAFTAR PUSTAKA/BIBLIOGRAPHY

- BPS Kabupaten Bengkulu Tengah. 2022. *Bengkulu Tengah dalam Angka 2022*. Karang Tinggi: BPS Kabupaten Bengkulu Tengah
- BPS Kabupaten Bengkulu Tengah. 2023. *Bengkulu Tengah dalam Angka 2023*. Karang Tinggi: BPS Kabupaten Bengkulu Tengah
- BPS Kabupaten Bengkulu Tengah. 2024. *Bengkulu Tengah dalam Angka 2024*. Karang Tinggi: BPS Kabupaten Bengkulu Tengah
- Direktorat Jenderal Hortikultura & Badan Pusat Statistik. 2022. *Pedoman Statistik Pertanian Hortikultura (SPH)*. Jakarta: Kementerian Pertanian.
- Direktorat Statistik Ketahanan Sosial. 2021. *Buku 3: Konsep dan Definisi Podes 2021*. Jakarta: Badan Pusat Statistik.
- Dinas Kesehatan Bengkulu Tengah. 2023. *Profil Kesehatan Bengkulu Tengah 2023*. Karang Tinggi: Dinas Kesehatan Bengkulu Tengah

SI 2023
SENSUS PERTANIAN

BerAKHLAK
Berorientasi Pelayanan Akuntabel Kompeten
Harmonis Loyal Adaptif Kolaborasi

bangga
melayani
bangsa

DATA

MENCERDASKAN BANGSA

Enlighten The Nation



BADAN PUSAT STATISTIK
KABUPATEN BENGKULU TENGAH
BPS-STATISTICS BENGKULU TENGAH REGENCY

ISSN 2615-2452



9 772615 245008