


**KECAMATAN TEGALOMBO
DALAM ANGKA
2022**



<https://p>



**BADAN PUSAT STATISTIK
KABUPATEN PACITAN**

**KECAMATAN TEGALOMBO
DALAM ANGKA
2022**



KECAMATAN TEGALOMBO DALAM ANGKA
Tegalombo Subdistrict in Figures
2022

ISSN: ...

No. Publikasi/*Publication Number*: 3501.2215

Katalog /*Catalog*: 1102001.3501090

Ukuran Buku/*Book Size*: 14,8 cm x 21 cm

Jumlah Halaman/*Number of Pages* : xxvii + 73 hal/*pages*

Naskah/*Manuscript*:

BPS KABUPATEN PACITAN

BPS-Statistics of Pacitan District

Penyunting/*Editor*:

BPS KABUPATEN PACITAN

BPS-Statistics of Pacitan District

Desain Kover/*Cover Design*:

BPS KABUPATEN PACITAN

BPS-Statistics of Pacitan District

Ilustrasi Kover/*Cover Illustration*:

Air Terjun Jurug Gringsing/*Jurug Gringsing Waterfall*

Diterbitkan oleh/*Published by*:

©BPS KABUPATEN PACITAN/*BPS-Statistics of Pacitan District*

Dicetak oleh/*Printed by*:

...

Dilarang mengumumkan, mendistribusikan, mengomunikasikan, dan/atau menggandakan sebagian atau seluruh isi buku ini untuk tujuan komersil tanpa izin tertulis dari Badan Pusat Statistik Kabupaten/Kota Pacitan.

Prohibited to announce, distribute, communicate, and/or copy part or all of this book for commercial purpose without permission from BPS-Statistics Indonesia of Pacitan Regency/Municipality.

TIM PENYUSUN/TEAM MEMBERS

Pengarah/Director

Wisma Eka Nurcahyanti, SST., MT.

Penanggung Jawab/Persons in Charge

Wisma Eka Nurcahyanti, SST., MT.

Penyunting/Editors

Bambang Suhartono

Pengolah Data dan Penulis Naskah/Data Processor and Writers

Bambang Suhartono

Penata Letak/Layout Designers

Bambang Suhartono

<https://pustaka.kip3.go.id>

KONTRIBUTOR DATA/DATA CONTRIBUTORS

1. Kementerian Agama/*Ministry of Religious Affair*
2. Kementerian Pendidikan dan Kebudayaan/*Ministry of Education and Culture*
3. Badan Pusat Statistik/*BPS-Statistics Indonesia*

<https://pacitankab.bps.go.id>

PETA WILAYAH KECAMATAN TEGALOMBO
MAP OF TEGALOMBO SUBDISTRICT

Peta Administratif



KEPALA BPS KABUPATEN PACITAN
CHIEF STATISTICIAN OF PACITAN DISTRICT



WISMA EKA NURCAHYANTI, SST., MT.



KATA PENGANTAR

Dengan memanjatkan puji syukur kepada Tuhan Yang Maha Esa, atas berkat karunia-Nya, sehingga publikasi “Kecamatan Tegalombo Dalam Angka 2022” dapat diterbitkan.

Publikasi ini menyajikan berbagai data dan informasi yang dihasilkan oleh BPS serta kompilasi data sekunder dari berbagai dinas/organisasi perangkat daerah, institusi lain baik pemerintah maupun swasta. Publikasi ini dapat diselesaikan berkat kerja sama dan bantuan dari berbagai pihak, baik Dinas/Instansi maupun berbagai lembaga swasta di lingkungan Kecamatan Tegalombo.

Ucapan terima kasih kami sampaikan kepada Pemerintah Kecamatan Tegalombo dan semua pihak yang telah membantu dalam penyusunan dan penerbitan publikasi ini. Semoga kerja sama yang telah terjalin senantiasa berjalan dengan baik dan dapat terus ditingkatkan.

Kami berharap data yang tersaji dapat digunakan, tidak hanya untuk melengkapi kebutuhan informasi dasar tetapi juga sebagai bahan untuk lebih memantapkan perencanaan dan evaluasi pembangunan di Kecamatan Tegalombo. Kami sangat menghargai semua saran dan masukan guna peningkatan mutu publikasi ini.

Pacitan, September 2022
Kepala BPS
Kabupaten Pacitan

WISMA EKA NURCAHYANTI, SST., MT.



PREFACE

By giving thanks to God Almighty, for His blessings, so that the publication of "Tegalombo District in Figures 2022" can be published.

This publication presents various data and information produced by BPS as well as compilation of secondary data from various regional offices/organizations, other institutions, both government and private. This publication was completed thanks to the cooperation and assistance of various parties, both the Department/Agency and various private institutions within the Tegalombo District.

Our gratitude goes to the Tegalombo District Government and all parties who have assisted in the preparation and publication of this publication. Hopefully the cooperation that has been established will always run well and can continue to be improved.

We hope that the data presented can be used, not only to complete basic information needs but also as material to further strengthen development planning and evaluation in Tegalombo District. We really appreciate all suggestions and input to improve the quality of this publication.

*Pacitan , September 2022
Chief Statistician of
Pacitan District*

WISMA EKA NURCAHYANTI, SST., MT.

DAFTAR ISI/CONTENTS

	Halaman <i>Page</i>
Kata Pengantar/ <i>Preface</i>	xii
Daftar Isi/ <i>Contents</i>	xiii
Daftar Tabel/ <i>List of Tables</i>	xv
Daftar Gambar/ <i>List of Figures</i>	xxi
Penjelasan Umum/ <i>Explanatory Notes</i>	xxiv
Daftar Singkatan/ <i>List of Abbreviation</i>	xxvi
1. Geografi dan Iklim/ <i>Geography and Climate</i>	1
2. Pemerintahan/ <i>Government</i>	8
3. Penduduk/ <i>Population</i>	12
4. Sosial dan Kesejahteraan Rakyat/ <i>Social and Welfare</i>	17
5. Pertanian/ <i>Agriculture</i>	45
6. Pariwisata, Transportasi, dan Komunikasi/ <i>Tourism, Transportation, and Communication</i>	56
7. Perbankan, Koperasi, dan Perdagangan/ <i>Banking, Cooperative, and Trade</i>	66

DAFTAR TABEL/LIST OF TABLES

	Halaman Page
1. GEOGRAFI DAN IKLIM/GEOGRAPHY AND CLIMATE	
1.1 KEADAAN GEOGRAFI GEOGRAPHY CONDITION	
1.1.1 Luas Daerah Menurut Desa/Kelurahan di Kecamatan Tegalombo, 2021 <i>Total Area by Villages/Kelurahan in Tegalombo Subdistrict, 2021</i>	5
1.1.2 Jarak ke Ibukota Kecamatan dan Ibukota Kabupaten/Kota Menurut Desa/Kelurahan di Kecamatan Tegalombo (km), 2021 <i>Distance to the Subdistrict Capital and Regency/Municipal Capital by Villages/Kelurahan in Tegalombo Subdistrict (km), 2021</i>	6
1.2 KEADAAN IKLIM CLIMATE CONDITION	
1.2.1 Pengamatan Unsur Iklim Menurut Bulan di Stasiun Tegalombo, 2021 <i>Observation of Climate Elements by Month at Tegalombo Station, 2021</i>	7
2. PEMERINTAHAN/GOVERNMENT	
2.1 WILAYAH ADMINISTRATIF ADMINISTRATIVE AREA	
2.1.1 Jumlah Rukun Warga (RW) dan Rukun Tetangga (RT) Menurut Desa/Kelurahan di Kecamatan Tegalombo, 2021 <i>Number of Rukun Warga and Rukun Tetangga by Villages/ Kelurahan in Tegalombo Subdistrict, 2021</i>	11
3. PENDUDUK/POPULATION	
3.1 Penduduk, Distribusi Persentase Penduduk, Kepadatan Penduduk, Rasio Jenis Kelamin Penduduk Menurut Desa/Kelurahan di Kecamatan Tegalombo, 2021	

<i>Population, Percentage Distribution of Population, Population Density, and Population Sex Ratio by Villages/Kelurahan in Tegalombo Subdistrict, 2021</i>	15
---	----

4. SOSIAL DAN KESEJAHTERAAN RAKYAT/SOCIAL AND WELFARE

**4.1 PENDIDIKAN
EDUCATION**

4.1.1 Banyaknya Desa ¹ /Kelurahan yang Memiliki Fasilitas Sekolah Menurut Tingkat Pendidikan di Kecamatan Tegalombo, 2019–2021 <i>Number of Villages¹/Kelurahan Having Educational Facilities by Educational Level in Tegalombo Subdistrict, 2019–2021</i>	20
---	----

4.1.2 Jumlah Sekolah Menurut Tingkat Pendidikan di Kecamatan Tegalombo, 2020/2021 dan 2021/2022 <i>Number of Schools by Educational Level in Tegalombo Subdistrict, 2020/2021 and 2021/2022</i>	22
--	----

4.1.3 Jumlah Guru Menurut Tingkat Pendidikan di Kecamatan Tegalombo, 2020/2021 dan 2021/2022 <i>Number of Teachers by Educational Level in Tegalombo Subdistrict, 2020/2021 and 2021/2022</i>	24
--	----

4.1.4 Jumlah Murid Menurut Tingkat Pendidikan di Kecamatan Tegalombo, 2020/2021 dan 2021/2022 <i>Number of Pupils by Educational Level in Tegalombo Subdistrict, 2020/2021 and 2021/2022</i>	26
---	----

**4.2 KESEHATAN
HEALTH**

4.2.1 Banyaknya Desa ¹ /Kelurahan yang Memiliki Sarana Kesehatan Menurut Jenis Sarana Kesehatan di Kecamatan Tegalombo, 2019–2021 <i>Number of Villages¹/Kelurahan Health Facilities by Type of Health Facilities in Tegalombo Subdistrict, 2019–2021</i>	28
--	----

4.2.2 Banyaknya Warga Penderita Kekurangan Gizi Menurut Desa/Kelurahan di Kecamatan Tegalombo, 2020 <i>Number of People with Malnutrition by Villages/Kelurahan in Tegalombo Subdistrict, 2020</i>	29
---	----

**4.3 PERUMAHAN DAN LINGKUNGAN
HOUSING AND ENVIRONMENT**

4.3.1	Banyaknya Desa/Kelurahan Menurut Sumber Air Minum Sebagian Besar Keluarga di Kecamatan Tegalombo, 2019–2021 <i>Number of Villages/Kelurahan by Drinking Water Source of Majority Family in Tegalombo Subdistrict, 2019–2021</i>	30
4.3.2	Banyaknya Keluarga Menurut Desa/Kelurahan dan Jenis Pengguna Listrik di Kecamatan Tegalombo, 2021 <i>Number of Family by Villages/Kelurahan and Type of Electricity Consumer in Tegalombo Subdistrict, 2021</i>	31
4.3.3	Banyaknya Desa/Kelurahan Menurut Sumber Penerangan Jalan Utama Desa/Kelurahan di Kecamatan Tegalombo, 2019–2021 <i>Number of Villages/Kelurahan by Source of Villages/Kelurahan's Main Street Illumination in Tegalombo Subdistrict, 2019–2021</i>	32
4.3.4	Banyaknya Desa/Kelurahan Menurut Penggunaan Fasilitas Tempat Buang Air Besar Sebagian Besar Keluarga di Kecamatan Tegalombo, 2019–2021 <i>Number of Villages/Kelurahan by Toilet Facility Used by Majority Family in Tegalombo Subdistrict, 2019–2021</i>	33
4.3.5	Banyaknya Desa/Kelurahan Menurut Jenis Bahan Bakar untuk Memasak yang Digunakan Sebagian Besar Keluarga di Kecamatan Tegalombo, 2021 <i>Number of Villages/Kelurahan by Type of Cooking Fuel Used by Majority Family in Tegalombo Subdistrict, 2021</i>	34
4.4	AGAMA DAN SOSIAL LAINNYA RELIGION AND OTHER SOCIAL AFFAIRS	
4.4.1	Jumlah Tempat Peribadatan Menurut Desa/ Kelurahan di Kecamatan Tegalombo, 2021 <i>Number of Worship Places by Villages/Kelurahan in Tegalombo Subdistrict, 2021</i>	35
4.4.2	Banyaknya Kejadian Bencana Alam Menurut Desa/Kelurahan dan Jenis Bencana Alam di Kecamatan Tegalombo, 2020 <i>Number of Natural Disaster Events by Villages/Kelurahan and Type of Natural Disaster in Tegalombo Subdistrict, 2020</i>	36

4.4.3	Banyaknya Korban Jiwa Akibat Bencana Alam Menurut Desa/Kelurahan dan Jenis Bencana Alam di Kecamatan Tegalombo, 2020 <i>Number of Fatalities Due to Natural Disasters by Villages/Kelurahan and Type of Natural Disaster in Tegalombo Subdistrict, 2020</i>	39
4.4.4	Keberadaan Fasilitas/Upaya Antisipasi/Mitigasi Bencana Alam Menurut Desa/Kelurahan di Kecamatan Tegalombo, 2021 <i>Existence of Facilities/Efforts for Anticipation/Mitigation of Natural Disasters by Villages/Kelurahan by Villages/Kelurahan in Tegalombo Subdistrict, 2021</i>	42
4.4.5	Banyaknya Desa/Kelurahan yang Memiliki Kelompok Kegiatan Olahraga Menurut Jenis Olahraga dan Ketersediaan Fasilitas/Lapangan Olahraga di Kecamatan Tegalombo, 2021 <i>Number of Villages/Kelurahan Having Sport Activities Groups by Type of Sport and Availability of Sport Facilities/Fields in Tegalombo Subdistrict, 2021</i>	44
5.	PERTANIAN/AGRICULTURE	
5.1	Luas Panen Tanaman Sayuran dan Buah-buahan Semusim Menurut Jenis Tanaman di Kecamatan Tegalombo (ha), 2021 <i>Harvested Area of Seasonal Vegetables and Fruits by Kind of Plant in Tegalombo Subdistrict (ha), 2021</i>	47
5.2	Produksi Tanaman Sayuran dan Buah-buahan Semusim Menurut Jenis Tanaman di Kecamatan Tegalombo (kuintal), 2021 <i>Production of Seasonal Vegetables and Fruits by Kind of Plant in Tegalombo Subdistrict (quintal), 2021</i>	48
5.3	Luas Panen Tanaman Biofarmaka Menurut Jenis Tanaman di Kecamatan Tegalombo (m ²), 2021 <i>Harvested Area of Medicinal Plants by Kind of Plant in Tegalombo Subdistrict (m²), 2021</i>	49
5.4	Produksi Tanaman Biofarmaka Menurut Jenis Tanaman di Kecamatan Tegalombo (kg), 2021 <i>Production of Medicinal Plants by Kind of Plant in Tegalombo Subdistrict (kg), 2021</i>	50

5.5	Luas Panen Tanaman Hias Menurut Jenis Tanaman di Kecamatan Tegalombo (m ²), 2021 <i>Harvested Area of Ornamental Plants by Kind of Plant in Tegalombo Subdistrict (m²), 2021</i>	51
5.6	Produksi Tanaman Hias Menurut Jenis Tanaman di Kecamatan Tegalombo (tangkai), 2021 <i>Production of Ornamental Plants by Kind of Plant n Tegalombo Subdistrict (stalks), 2021</i>	52
5.7	Produksi Buah-Buahan dan Sayuran Tahunan Menurut Jenis Tanaman di Kecamatan Tegalombo (kuintal), 2021 <i>Production of Annual Fruits and Vegetables by Kind of Plant in Tegalombo Subdistrict (quintal), 2021</i>	53
6.	PARIWISATA, TRANSPORTASI, DAN KOMUNIKASI/TOURISM, TRANSPORTATION, AND COMMUNICATION	
6.1	PARIWISATA TOURISM	
6.1.1	Jumlah Sarana Akomodasi Menurut Desa/Kelurahan dan Jenis Akomodasi di Kecamatan Tegalombo, 2021 <i>Number of Accomodation Facilities by Villages/Kelurahan and Type of Accomodation in Tegalombo Subdistrict, 2021</i>	59
6.2	TRANSPORTASI TRANSPORTATION	
6.2.1	Prasarana dan Sarana Transportasi Antar Desa/Kelurahan Menurut Desa/Kelurahan di Kecamatan Tegalombo, 2021 <i>Inter-Villages/Kelurahan Transportation Infrastructure and Facilities by Villages/Kelurahan in Tegalombo Subdistrict, 2021</i>	60
6.3	KOMUNIKASI COMMUNICATION	
6.2.2	Keberadaan Kantor Pos/Pos Pembantu/Rumah Pos, Pos Keliling, dan Perusahaan/Agen Jasa Ekspedisi Swasta Menurut Desa/Kelurahan di Kecamatan Tegalombo, 2021 <i>Number of Post Office/Subsidiary of Post Office, Mobile Portal Service, Private Expedition Service Company by Villages/Kelurahan in Tegalombo Subdistrict, 2021</i>	62

6.3.1	Jumlah Menara Telepon seluler dan Operator Layanan Komunikasi Telepon Seluler Menurut Desa/ Kelurahan di Kecamatan Tegalombo, 2021 <i>Number of Base Transceiver Station (BTS) and Cellular Phone Communication Service Operators by Villages/Kelurahan in Tegalombo Subdistrict, 2021</i>	63
6.3.2	Kekuatan Sinyal Telepon Seluler dan Jenis Sinyal Internet Telepon Seluler Menurut Desa/Kelurahan di Kecamatan Tegalombo, 2021 <i>The Strenght of Celular Phone Signal by Villages/Kelurahan in Tegalombo Subdistrict, 2021</i>	64
7.	PERBANKAN, KOPERASI, DAN PERDAGANGAN/BANKING, COOPERATIVE, AND TRADE	
7.1	Banyaknya Sarana Lembaga Keuangan Bank Menurut Desa/ Kelurahan dan Jenis Bank di Kecamatan Tegalombo, 2021 <i>Number of Bank by Villages/Kelurahan and Type of Bank in Tegalombo Subdistrict, 2021</i>	69
7.2	Banyaknya Koperasi Aktif Menurut Menurut Desa/Kelurahan dan Jenis Koperasi di Kecamatan Tegalombo, 2021 <i>Number of Cooperative by Villages/Kelurahan and Type of Cooperative in Tegalombo Subdistrict, 2021</i>	70
7.3	Banyaknya Sarana Perdagangan Menurut Desa/Kelurahan dan Jenis Sarana Perdagangan di Kecamatan Tegalombo, 2021 <i>Number of Trade Facilities by Villages/Kelurahan and Type of Trade Facilities in Tegalombo Subdistrict, 2021</i>	72

DAFTAR GAMBAR/LIST OF FIGURES

		Halaman Page
1.1	Luas Daerah menurut Desa/Kelurahan (%), 2021 <i>Total Area by Village/Kelurahan (%), 2021</i>	3
1.2	Jarak ke Ibukota Kecamatan Menurut Desa/ Kelurahan di Kecamatan Tegalombo (km), 2021 <i>Distance to the Subdistrict Capital by Village/Kelurahan in Tegalombo Subdistrict (km), 2021</i>	4
2.1	Jumlah Rukun Warga (RW) dan Rukun Tetangga (RT) Menurut Desa/Kelurahan di Kecamatan Tegalombo, 2021 <i>Number of Rukun Warga and Rukun Tetangga by Villages/ Kelurahan in Tegalombo Subdistrict, 2021</i>	10
3.1	Persentase Penduduk Menurut Desa/Kelurahan di Kecamatan Tegalombo, 2021 <i>Population by Villages/Kelurahan in Tegalombo Subdistrict, 2021</i>	14
4.1	Jumlah Sekolah di Bawah Kementerian Pendidikan dan Kebudayaan Di Kecamatan Tegalombo, 20220/2021 and 2021/2022 <i>Number of Schools Under The Ministry of Education and Culture in Tegalombo Subdistrict, 2020/2021 and 2021/2022</i>	19
6.1	Kekuatan Sinyal Telepon Seluler dan Jenis Sinyal Internet Telepon Seluler Menurut Desa/Kelurahan di Kecamatan Tegalombo, 2021 <i>The Strenght of Cellular Phone Signal by Villages/Kelurahan in Tegalombo Subdistrict, 2021</i>	58
7.1	Banyaknya Pasar Menurut Desa/Kelurahan di Kecamatan Tegalombo, 2021	

.....
*Number of Markets by Village/Kelurahan in Tegalombo Subdistrict,
2021* 68

<https://pacitankab.bps.go.id>

PENJELASAN UMUM/EXPLANATORY NOTES

Tanda-tanda, satuan-satuan, dan lain-lainnya yang digunakan dalam publikasi ini adalah sebagai berikut:

Symbols, measurement units, and acronyms which are used in this publication, are as follows:

1. TANDA-TANDA/SYMBOLS

Data tidak tersedia/ <i>Data not available</i>	: ...
Tidak ada atau nol / <i>Null or zero</i>	: -
Data dapat diabaikan/ <i>Data negligible</i>	: 0
Tanda decimal/ <i>Decimal point</i>	: ,
Data tidak dapat ditampilkan/ <i>Not applicable</i>	: NA
Angka estimasi/ <i>Estimated figures</i>	: e
Angka diperbaiki/ <i>Revised figures</i>	: r
Angka sementara/ <i>Preliminary figures</i>	: x
Angka sangat sementara/ <i>Very preliminary figures</i>	: xx
Angka sangat sangat sementara/ <i>Very very preliminary figures</i>	: xxx

2. SATUAN/UNITS

barel/ <i>barrel</i>	: 158,99 liter/ <i>litres</i> = 1/6,2898 m ³
hektar (ha)/ <i>hectare (ha)</i>	: 10 000 m ²
kilometer (km)/ <i>kilometres (km)</i>	: 1 000 meter/ <i>meters (m)</i>
knot/ <i>knot</i>	: 1,8523 km/jam (<i>km/hour</i>)
kuintal/ <i>quintal</i>	: 100 kg
KWh	: 1 000 Watt hour
MWh	: 1 000 KWh
liter (untuk beras)/ <i>litre (for rice)</i>	: 0,80 kg
MMSCF	: 1/35,3 m ³
metrik ton (m.ton)/ <i>metric ton (m. ton)</i>	: 0,98421 long ton = 1 000 kg
ons/ <i>ounce</i>	: 28,31 gram/ <i>grams</i>
ton	: 1 000 kg

Satuan lain: buah, dus, butir, helai/lembar, kaleng, batang, pulsa, ton kilometer (ton-km), jam, menit, persen (%).

Other units: unit, pack, pieces, sheet, tin, pulse, ton-kilometres(ton-km), hour, minute, percent (%).

Perbedaan angka di belakang koma disebabkan oleh pembulatan angka.
The difference in decimal numbers is caused by rounding.

DAFTAR SINGKATAN/LIST OF ABBREVIATION

SI	: Stasiun Iklim/ <i>Climate Station</i>
SMPK	: Stasiun Meterologi Pertanian Khusus/ <i>Special Agricultural Meteorological Station</i>
t.t	: Tempat tidur/ <i>Bed</i>
BCG	: Bacillus Calmette Guerin
DPT	: Difteri, Pertusis, Tetanus/ <i>Diphtheria, Tetanus, and Pertussis</i>
TT	: Tetanus Toxoid
IOT	: Industri Obat Tradisional/ <i>Traditional Medicine Industry</i>
IKOT	: Industri Kecil Obat Tradisional/ <i>Traditional Medicine Small Industry</i>
Alkes	: Alat kesehatan/ <i>Health Kits</i>
PKRT	: Perbekalan Kesehatan Rumah tangga/ <i>Household Health Logistics</i>
Kompl	: Komplemen/ <i>Complement</i>
IRTP	: Industri Pangan Produksi Rumah Tangga/ <i>Foods Home Industry</i>
PBF	: Pedagang Besar Farmasi/ <i>Pharmacy Whole-seller</i>
GFK	: Gudang Farmasi Kab/Kota/Regency/ <i>Municipality Pharmacy Warehouse</i>
RB	: Rumah Bersalin/ <i>Delivery House</i>
Pustu	: Puskesmas pembantu/ <i>Auxiliary Public Health Center</i>
BP	: Balai Pengobatan/ <i>Polyclinic</i>
TPS	: Tempat Pembuangan Sampah Sementara / <i>landfill</i>
Jamkesmas	: Jaminan kesehatan masyarakat miskin/ <i>Poor public health insurance</i>
PJKMU	: Program Jaminan Kesehatan Masyarakat Umum/ <i>General Public Health Insurance Program</i>
SIUP	: Surat Ijin Usaha Perdagangan/ <i>Trading Permission Letter</i>
TDP	: Tanda Daftar Perusahaan/ <i>Company Registration Identity</i>
API	: Angka Pengenal Importir/ <i>Importer's Identity Number</i>

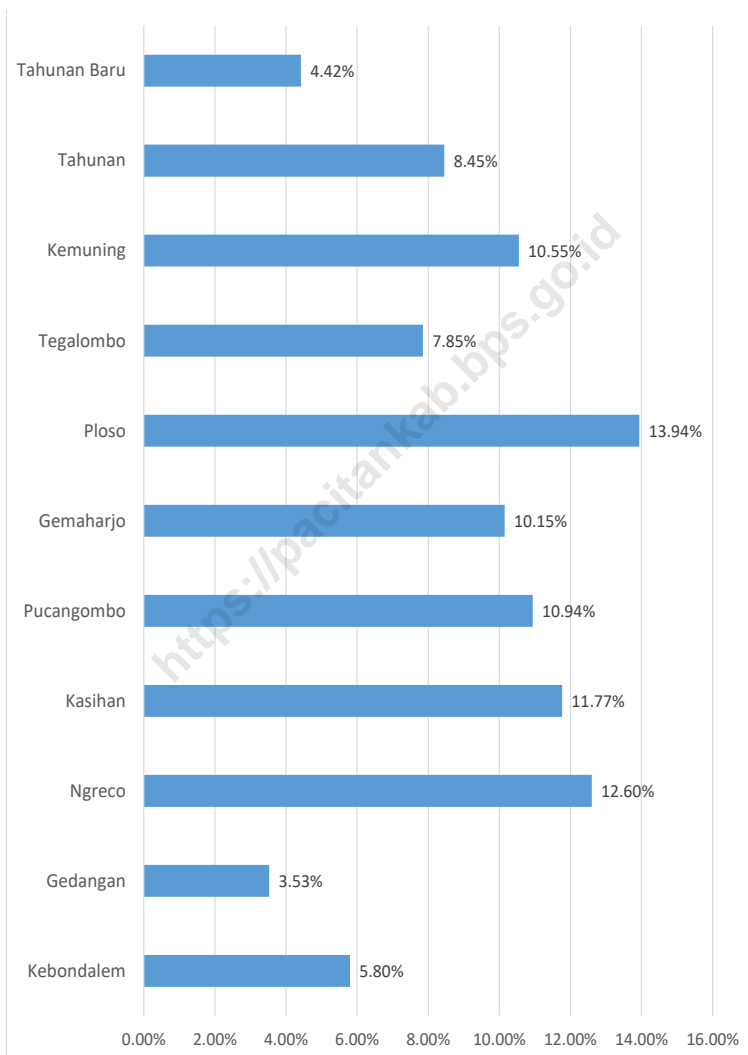
GEOGRAFI & IKLIM

1

<https://pacitankab.go.id>

Gambar 1.1
Figures

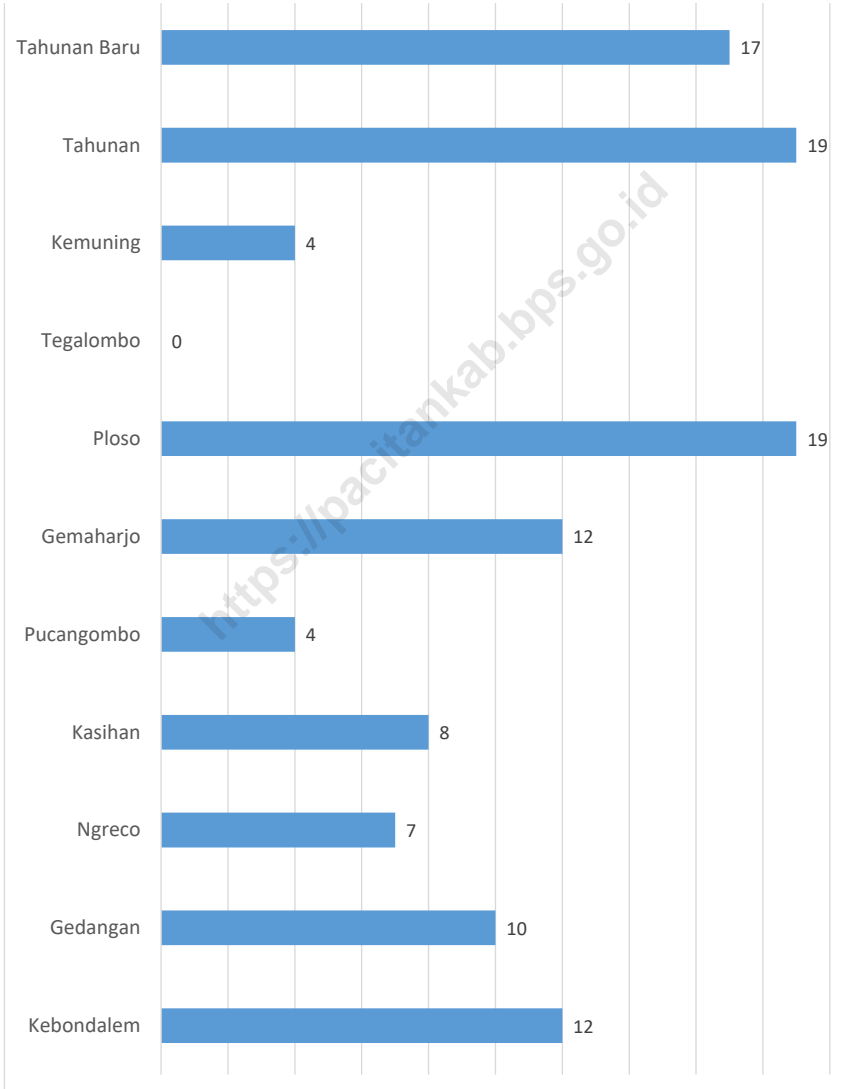
Luas Daerah menurut Desa/Kelurahan (%), 2021
Total Area by Village/Kelurahan (%), 2021



Sumber/Source :

Gambar 1.2
Figures

Jarak ke Ibukota Kecamatan Menurut Desa/Kelurahan di Kecamatan Tegalombo (km), 2021
Distance to the Subdistrict Capital by Village/Kelurahan in Tegalombo Subdistrict (km), 2021



Sumber/Source: ...

1.1 KEADAAN GEOGRAFI GEOGRAPHY CONDITION

Tabel 1.1.1 Luas Daerah Menurut Desa/Kelurahan di Kecamatan Tegalombo, 2021
Table Total Area by Villages/Kelurahan in Tegalombo Subdistrict, 2021

Desa/Kelurahan <i>Village/Kelurahan</i>	Luas <i>Total Area</i> (km ² /sq.km)	Persentase terhadap Luas <i>Kecamatan</i> <i>Percentage to Subdistrict Area</i>
(1)	(2)	(3)
Kebondalem	8,83	5,8%
Gedangan	5,37	3,53%
Ngreco	19,16	12,6%
Kasihani	17,91	11,77%
Pucangombo	16,65	10,94%
Gemaharjo	15,45	10,15%
Ploso	21,21	13,94%
Tegalombo	11,94	7,85%
Kemuning	16,04	10,55%
Tahunan	12,86	8,45%
Tahunan Baru	6,72	4,42%
Kecamatan Tegalombo	152,14	100,00%

Catatan/Note: ...

Sumber/Source: ...

Tabel 1.1.2
Table

Jarak ke Ibukota Kecamatan dan Ibukota Kabupaten/Kota Menurut Desa/Kelurahan di Kecamatan Tegalombo (km), 2021
Distance to the Subdistrict Capital and Regency/Municipal Capital by Villages/Kelurahan in Tegalombo Subdistrict (km), 2021

Desa/Kelurahan <i>Village/Kelurahan</i>	Jarak ke Ibukota Kecamatan <i>Distance to Subdistrict Capital</i>	Jarak ke Ibukota Kabupaten/ Kota <i>Distance to Regency/Municipal Capital</i>
(1)	(2)	(3)
Kebondalem	12	22
Gedangan	10	35
Ngreco	7	30
Kasih	8	43
Pucangombo	4	35
Gemaharjo	12	47
Ploso	19	56
Tegalombo	-	35
Kemuning	4	34
Tahunan	19	56
Tahunan Baru	17	51

Catatan/Note: ...

Sumber/Source: BPS, Pendataan Potensi Desa (Podes) 2021/BPS-Statistics Indonesia, Village Potential Data Collecting 2021

1.2 KEADAAN IKLIM CLIMATE CONDITION

Tabel 1.2.1 **Pengamatan Unsur Iklim Menurut Bulan di Stasiun Tegalombo, 2021**
Table *Observation of Climate Elements by Month at Tegalombo Station, 2021*

Bulan Month	Jumlah Curah Hujan Number of Precipitation (mm)	Jumlah Hari Hujan (hari) Number of Rainy Days (day)
(1)	(2)	(3)
Januari/January
Februari/February
Maret/March
April/April
Mei/May
Juni/June
Juli/July
Agustus/August
September/September
Oktober/October
November/November
Desember/December

Catatan/Note:

Sumber/Source:

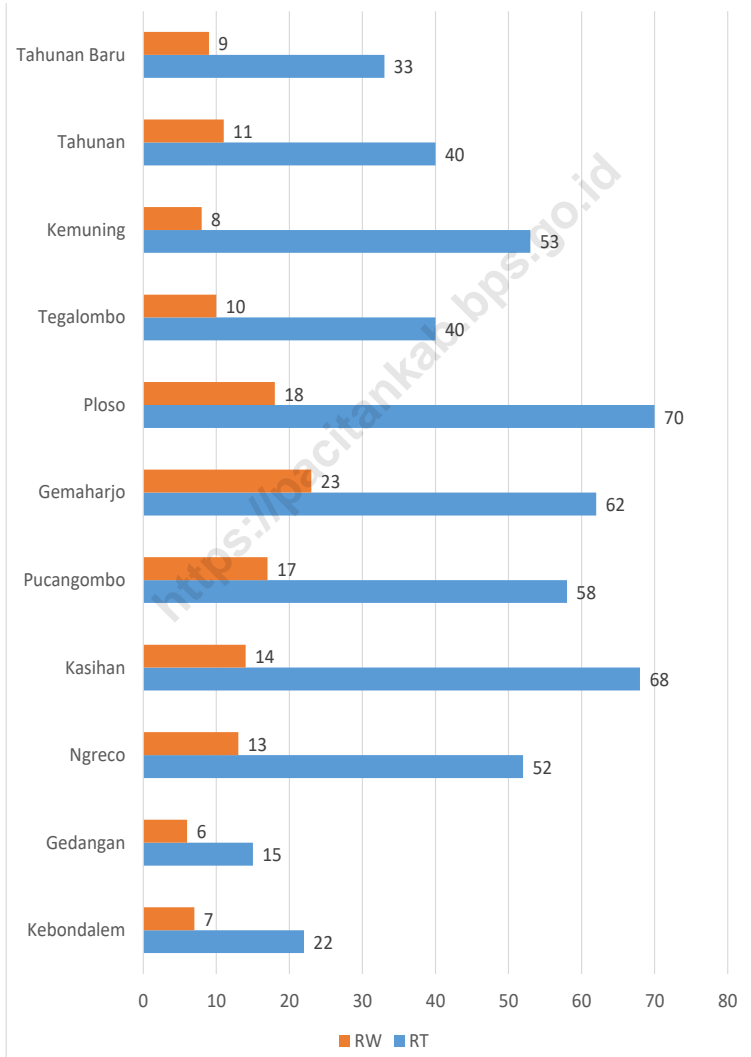
PEMERINTAHAN

2

<https://pacitanrabops.go.id>

Gambar 2.1
Figures

**Jumlah Rukun Warga (RW) dan Rukun Tetangga (RT)
Menurut Desa/Kelurahan di Kecamatan Tegalombo,
2021**
*Number of Rukun Warga and Rukun Tetangga by
Villages¹/Kelurahan in Tegalombo Subdistrict, 2021*



Sumber/Source: ...

2.1 WILAYAH ADMINISTRATIF ADMINISTRATIVE AREA

Tabel 2.1.1 Jumlah Rukun Warga (RW) dan Rukun Tetangga (RT) Menurut Desa/Kelurahan di Kecamatan Tegalombo, 2021
Table *Number of Rukun Warga and Rukun Tetangga by Villages'/Kelurahan in Tegalombo Subdistrict, 2021*

Desa/Kelurahan <i>Village/Kelurahan</i>	Rukun Warga (RW) <i>Rukun Warga</i>	Rukun Tetangga (RT) <i>Rukun Tetangga</i>
(1)	(2)	(3)
Kebondalem	7	22
Gedangan	6	15
Ngreco	13	52
Kasih	14	68
Pucangombo	17	58
Gemaharjo	23	62
Ploso	18	70
Tegalombo	10	40
Kemuning	8	53
Tahunan	11	40
Tahunan Baru	9	33
Kecamatan Tegalombo	136	513

Catatan/Note: ...

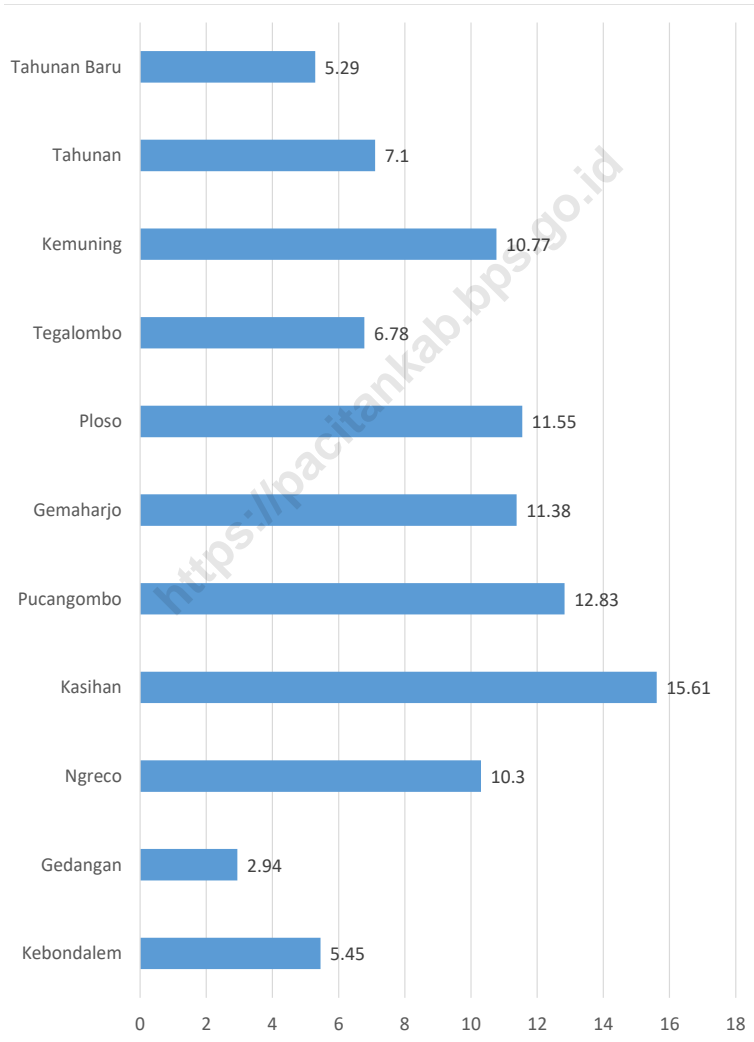
Sumber/Source: ...

PENDUDUK

3

<https://pacitanrab.bps.go.id>

Gambar 3.1 **Persentase Penduduk Menurut Desa/Kelurahan di Kecamatan Tegalombo, 2021**
Figures **Population by Villages/Kelurahan in Tegalombo Subdistrict, 2021**



Sumber/Source :

Tabel 3.1
Table

Penduduk, Distribusi Persentase Penduduk, Kepadatan Penduduk, Rasio Jenis Kelamin Penduduk Menurut Desa/ Kelurahan di Kecamatan Tegalombo, 2021
Population, Percentage Distribution of Population, Population Density, and Population Sex Ratio by Villages/ Kelurahan in Tegalombo Subdistrict, 2021

Desa/Kelurahan <i>Village/Kelurahan</i>	Penduduk/ <i>Population</i>		
	Laki-Laki/ <i>Male</i>	Perempuan/ <i>Female</i>	Jumlah/ <i>Total</i>
(1)	(2)	(3)	(4)
Kebondalem	1 441	1 439	2 880
Gedangan	758	798	1 556
Ngreco	2 766	2 678	5 444
Kasihani	4 205	4 046	8 251
Pucangombo	3 397	3 385	6 782
Gemaharjo	2 927	3 090	6 017
Ploso	3 016	3 088	6 104
Tegalombo	1 786	1 796	3 582
Kemuning	2 905	2 785	5 690
Tahunan	1 869	1 883	3 752
Tahunan Baru	1 405	1 391	2 796
Kecamatan Tegalombo	26 475	26 379	52 854

Lanjutan Tabel/*Continued Table 3.1*

Desa/Kelurahan Village/Kelurahan	Persentase Penduduk Percentage of Total Population	Kepadatan Penduduk (per Km²) Population Density per sq.km	Rasio Jenis Kelamin Penduduk Population Sex Ratio
(1)	(5)	(6)	(7)
Kebondalem	5,45	326,32	100,14
Gedangan	2,94	289,77	94,99
Ngreco	10,30	284,06	103,29
Kasih	15,61	460,63	103,93
Pucangombo	12,83	407,43	100,35
Gemaharjo	11,38	389,48	94,72
Ploso	11,55	287,82	97,67
Tegalombo	6,78	299,91	99,44
Kemuning	10,77	354,64	104,31
Tahunan	7,10	291,84	99,26
Tahunan Baru	5,29	415,92	101,01
Kecamatan Tegalombo	100,00	347,40	100,36

Catatan/Note: ...

Sumber/Source: Dinas Kependudukan Dan Pencatatan Sipil

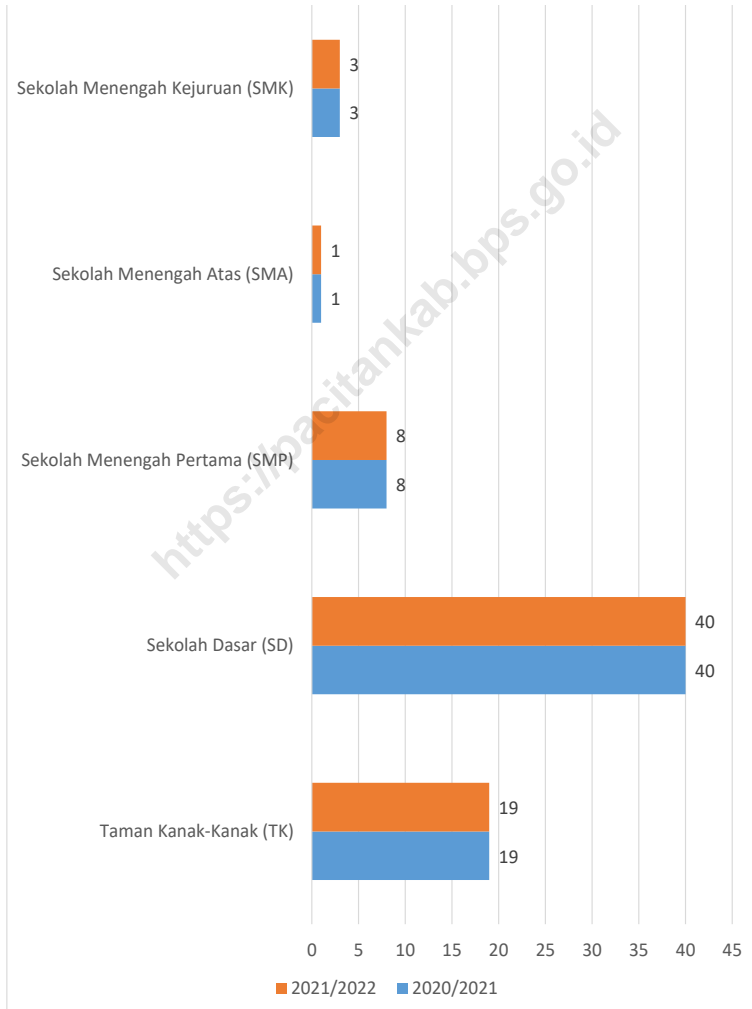
SOSIAL & KESRA

4

<https://pacitanrabps.go.id>

Gambar 4.1
Figures

Jumlah Sekolah di Bawah Kementerian Pendidikan dan Kebudayaan Di Kecamatan Tegalombo, 2020/2021 and 2021/2022
Number of Schools Under The Ministry of Education and Culture in Tegalombo Subdistrict, 2020/2021 and 2021/2022



Sumber/Source :

4.1 PENDIDIKAN EDUCATION

Tabel 4.1.1 Banyaknya Desa¹/Kelurahan yang Memiliki Fasilitas Sekolah Menurut Tingkat Pendidikan di Kecamatan Tegalombo, 2019–2021
Table *Number of Villages¹/Kelurahan Having Educational Facilities by Educational Level in Tegalombo Subdistrict, 2019–2021*

Tingkat Pendidikan <i>Educational Level</i>	2019	2020	2021
(1)	(2)	(3)	(4)
Sekolah Dasar (SD) <i>Primary School</i>	11	11	11
Sekolah Menengah Pertama (SMP) <i>Junior High School</i>	8	8	9
Sekolah Menengah Atas (SMA) <i>Senior High School</i>	3	4	4
Sekolah Menengah Kejuruan (SMK) <i>Vocational High School</i>	2	2	2
Akademi/Perguruan Tinggi <i>Academy/University</i>	-	-	-

Lanjutan Tabel/*Continued Table* 4.1.1

Tingkat Pendidikan Educational Level	2019	2020
(1)	(2)	(3)
Madrasah Ibtidaiyah (MI) <i>Madrasah Ibtidaiyah</i>
Madrasah Tsanawiyah (MTs) <i>Madrasah Tsanawiyah (MTs)</i>
Madrasah Aliyah (MA) <i>Madrasah Aliyah</i>

Catatan/*Note*: ¹Desa pada tabel ini termasuk Unit Permukiman Transmigrasi (UPT) yang masih dibina oleh kementerian terkait/
Villages in this table include Transmigration Settlement Unit which is still fostered by the relevant ministries.

Sumber/*Source*: BPS, Pendataan Potensi Desa (Podes) 2020 dan 2021/*BPS-Statistics Indonesia, Village Potential Data Collecting 2020 and 2021*

Tabel 4.1.2
Table

Jumlah Sekolah Menurut Tingkat Pendidikan di Kecamatan Tegalombo, 2020/2021 dan 2021/2022
Number of Schools by Educational Level in Tegalombo Subdistrict, 2020/2021 and 2021/2022

Tingkat Pendidikan Educational Level	Negeri/Public		Swasta/Private		Jumlah/Total	
	2020/2021	2021/2022	2020/2021	2021/2022	2020/2021	2021/2022
(1)	(2)	(3)	(4)	(5)	(6)	(7)
Taman Kanak-Kanak (TK) ¹ /Kindergarten ¹	-	-	19	19	19	19
Sekolah Dasar (SD) ¹ Elementary Schools ¹	40	40	-	-	40	40
Sekolah Menengah Pertama (SMP) ¹ /Junior High Schools ¹	5	5	3	3	8	8
Sekolah Menengah Atas (SMA) ¹ /Senior High Schools ¹	1	1	-	-	1	1
Sekolah Menengah Kejuruan (SMK) ¹ Vocational High Schools ¹	-	-	3	3	3	3

Lanjutan Tabel/*Continued Table 4.1.2*

Tingkat Pendidikan <i>Educational Level</i>	Negeri/ <i>Public</i>		Swasta/ <i>Private</i>		Jumlah/ <i>Total</i>	
	2019/2020	2020/2021	2019/2020	2020/2021	2019/2020	2020/2021
(1)	(2)	(3)	(4)	(5)	(6)	(7)
Raudatul Athfal (RA) ² <i>Raudatul Athfal (RA)</i> ²	-	-	9	9	9	9
Madrasah Ibtidaiyah (MI) ² / <i>Madrasah Ibtidaiyah (MI)</i> ²	-	-	13	12	13	12
Madrasah Tsanawiyah (MTs) ² / <i>Madrasah Tsanawiyah (MTs)</i> ²	-	-	5	5	5	5
Madrasah Aliyah (MA) ² <i>Madrasah Aliyah (MA)</i> ²	-	-	3	3	3	3

Catatan/*Note*: ³Seluruh Raudatul Athfal (RA) berstatus swasta/*All Raudatul Athfal (RA) are private*

Sumber/*Source*: ¹ Kementerian Pendidikan, Kebudayaan, Riset, dan Teknologi, Sistem Data Pokok Pendidikan, data semester ganjil laporan sampai dengan 30 November 2021/*Ministry of Education, Culture, Research, and Technology, Basic Education Data System, odd semester report data up to 30 November 2021*

² Kementerian Agama, EMIS, data semester ganjil laporan sampai dengan 17 Februari 2022/*Ministry of Religious Affairs, EMIS, odd semester report data up to 17 February 2022*

Tabel 4.1.3
Table

Jumlah Guru Menurut Tingkat Pendidikan di Kecamatan Tegalombo, 2020/2021 dan 2021/2022
Number of Teachers by Educational Level in Tegalombo Subdistrict, 2020/2021 and 2021/2022

Tingkat Pendidikan Educational Level	Negeri/Public		Swasta/Private		Jumlah/Total	
	2020/2021	2021/2022	2020/2021	2021/2022	2020/2021	2021/2022
(1)	(2)	(3)	(4)	(5)	(6)	(7)
Taman Kanak-Kanak (TK) ¹ /Kindergarten ¹	-	-	27	22	27	22
Sekolah Dasar (SD) ^{1,3} Elementary Schools ^{1,3}	324	336	-	-	324	336
Sekolah Menengah Pertama (SMP) ^{1,3} / Junior High Schools ^{1,3}	75	83	22	20	97	103
Sekolah Menengah Atas (SMA) ^{1,3} /Senior High Schools ^{1,3}	26	24	-	-	26	24
Sekolah Menengah Kejuruan (SMK) ^{1,3,4} Vocational High Schools ^{1,3,4}	-	-	29	32	29	32

Lanjutan Tabel/*Continued Table* 4.1.3

Tingkat Pendidikan <i>Educational Level</i>	Negeri/ <i>Public</i>		Swasta/ <i>Private</i>		Jumlah/ <i>Total</i>	
	2019/2020	2020/2021	2019/2020	2020/2021	2019/2020	2020/2021
(1)	(2)	(3)	(4)	(5)	(6)	(7)
Raudatul Athfal (RA) ² <i>Raudatul Athfal (RA)</i> ²	-	-	30	34	30	34
Madrasah Ibtidaiyah (MI) ² / <i>Madrasah Ibtidaiyah (MI)</i> ²	-	-	100	106	100	106
Madrasah Tsanawiyah (MTs) ² / <i>Madrasah Tsanawiyah (MTs)</i> ²	-	-	76	96	76	96
Madrasah Aliyah (MA) ² <i>Madrasah Aliyah (MA)</i> ²	-	-	24	30	34	30

Catatan/*Note*: ³ Jumlah guru termasuk kepala sekolah dan guru/*The total of teachers including headmaster and teacher.*

⁴ Guru yang mengajar di dua sekolah atau lebih dihitung di masing-masing sekolah/*Teacher who taught in two schools or more counted in every school.*

Sumber/*Source*: ¹ Kementerian Pendidikan, Kebudayaan, Riset, dan Teknologi, Sistem Data Pokok Pendidikan, data semester ganjil laporan sampai dengan 30 November 2021/*Ministry of Education, Culture, Research, and Technology, Basic Education Data System, odd semester report data up to 30 November 2021*

² Kementerian Agama, EMIS, data semester ganjil laporan sampai dengan 17 Februari 2022/*Ministry of Religious Affairs, EMIS, odd semester report data up to 17 February 2022*

Tabel
Table 4.1.4

Jumlah Murid Menurut Tingkat Pendidikan di Kecamatan Tegalombo, 2020/2021 dan 2021/2022
Number of Pupils by Educational Level in Tegalombo Subdistrict, 2020/2021 and 2021/2022

Tingkat Pendidikan Educational Level	Negeri/Public		Swasta/Private		Jumlah/Total	
	2020/2021	2021/2022	2020/2021	2021/2022	2020/2021	2021/2022
(1)	(2)	(3)	(4)	(5)	(6)	(7)
Taman Kanak-Kanak (TK) ¹ /Kindergarten ¹	-	-	451	427	451	427
Sekolah Dasar (SD) ^{1,3} Elementary Schools ^{1,3}	3 294	3 158	-	-	3 294	3 158
Sekolah Menengah Pertama (SMP) ^{1,3} Junior High Schools ^{1,3}	895	885	205	172	1 100	1 057
Sekolah Menengah Atas (SMA) ^{1,3} /Senior High Schools ^{1,3}	407	383	-	-	407	383
Sekolah Menengah Kejuruan (SMK) ^{1,3,4} Vocational High Schools ^{1,3,4}	-	-	213	213	213	213

Lanjutan Tabel/*Continued Table* 4.1.4

Tingkat Pendidikan <i>Educational Level</i>	Negeri/ <i>Public</i>		Swasta/ <i>Private</i>		Jumlah/ <i>Total</i>	
	2019/2020	2020/2021	2019/2020	2020/2021	2019/2020	2020/2021
(1)	(2)	(3)	(4)	(5)	(6)	(7)
Raudatul Athfal (RA) ² <i>Raudatul Athfal (RA)</i> ²	-	-	176	242	176	242
Madrasah Ibtidaiyah (MI) ² / <i>Madrasah Ibtidaiyah (MI)</i> ²	-	-	601	614	601	614
Madrasah Tsanawiyah (MTs) ² / <i>Madrasah Tsanawiyah (MTs)</i> ²	-	-	529	497	529	497
Madrasah Aliyah (MA) ² <i>Madrasah Aliyah (MA)</i> ²	-	-	179	188	179	188

Catatan/*Note*: ...

Sumber/*Source*: ¹ Kementerian Pendidikan, Kebudayaan, Riset, dan Teknologi, Sistem Data Pokok Pendidikan, data semester ganjil laporan sampai dengan 30 November 2021/*Ministry of Education, Culture, Research, and Technology, Basic Education Data System, odd semester report data up to 30 November 2021*

² Kementerian Agama, EMIS, data semester ganjil laporan sampai dengan 17 Februari 2022/*Ministry of Religious Affairs, EMIS, odd semester report data up to 17 February 2022*

4.2 KESEHATAN HEALTH

Tabel 4.2.1 Banyaknya Desa¹/Kelurahan yang Memiliki Sarana Kesehatan Menurut Jenis Sarana Kesehatan di Kecamatan Tegalombo, 2019–2021
Number of Villages¹/Kelurahan Health Facilities by Type of Health Facilities in Tegalombo Subdistrict, 2019–2021

Jenis Sarana Kesehatan <i>Type of Health Facilities</i>	-2019	2020	2021
(1)	(2)	(3)	(4)
Rumah Sakit <i>Hospital</i>	-	-	-
Rumah Sakit Bersalin <i>Maternity Hospital</i>	-	-	-
Poliklinik/Balai Pengobatan <i>Polyclinic</i>	-	-	-
Puskesmas Rawat Inap <i>Public Health Center with Inpatient Care</i>	2	2	2
Puskesmas Tanpa Rawat Inap <i>Public Health Center without Inpatient Care</i>	2	-	1
Apotek <i>Pharmacy</i>	1	4	2

Catatan/Note: ...

Sumber/Source: BPS, Pendataan Potensi Desa (Podes) 2019–2021/BPS-Statistics Indonesia, Village Potential Data Collecting 2019–2021

Tabel 4.2.2
Table

Banyaknya Warga Penderita Kekurangan Gizi Menurut Desa/Kelurahan di Kecamatan Tegalombo, 2021
Number of People with Malnutrition by Villages/Kelurahan in Tegalombo Subdistrict, 2021

Desa/Kelurahan Village/Kelurahan	2021
(1)	(2)
Kebondalem	-
Gedangan	-
Ngreco	-
Kasihani	-
Pucangombo	-
Gemaharjo	-
Ploso	-
Tegalombo	-
Kemuning	-
Tahunan	-
Tahunan Baru	-
Kecamatan Tegalombo	-

Catatan/Note: ...

Sumber/Source: BPS, Pendataan Potensi Desa (Podes) 2021/BPS-Statistics Indonesia, Village Potential Data Collecting 2021

4.3 PERUMAHAN DAN LINGKUNGAN HOUSING AND ENVIRONMENT

Tabel 4.3.1 Banyaknya Desa/Kelurahan Menurut Sumber Air Minum Sebagian Besar Keluarga di Kecamatan Tegalombo, 2019–2021
Table *Number of Villages/Kelurahan by Drinking Water Source of Majority Family in Tegalombo Subdistrict, 2019–2021*

Sumber Air Minum Source of Drinking Water	2019	2020	2021
(1)	(2)	(3)	(4)
Air Kemasan Bermerk/Branded Bottled Water	-	-	-
Air Isi Ulang/Refil Water	-	-	-
Leding Dengan Meteran/Metered Piped Water	-	-	-
Leding Tanpa Meteran/Non Metered Piped Water	-	-	-
Sumur Bor atau Pompa/Artesian Well or Pumped Water	-	-	-
Sumur/Well	1	1	1
Mata Air/Spring	10	10	10
Sungai/Danau/Kolam/ Waduk/Situ/ Embung/Bendungan/River/Lake/Pond/ Reservoir/Dam	-	-	-
Air Hujan/Rainwater	-	-	-
Lainnya/Others	-	-	-

Catatan/Note: ...

Sumber/Source: BPS, Pendataan Potensi Desa (Podes) 2019–2021/BPS-Statistics Indonesia, Village Potential Data Collecting 2019–2021

Tabel 4.3.2
Table

Banyaknya Keluarga Menurut Desa/Kelurahan dan Jenis Pengguna Listrik di Kecamatan Tegalombo, 2021
Number of Family by Villages/Kelurahan and Type of Electricity Consumer in Tegalombo Subdistrict, 2021

Desa/Kelurahan <i>Village/Kelurahan</i>	Pengguna Listrik <i>Electricity Consumer</i>			Bukan Pengguna Listrik <i>Not Electricity Consumer</i>
	PLN <i>State Electricity Company</i>	Non PLN <i>Non-State Electricity Company</i>	Jumlah <i>Total</i>	
(1)	(2)	(3)	(4)	(5)
Kebondalem	975	-	975	-
Gedangan	550	-	550	1
Ngreco	1 888	-	1 888	-
Kasihah	2 179	-	2 179	-
Pucangombo	2 388	-	2 388	-
Gemaharjo	2 015	-	2 015	-
Ploso	1 926	-	1 926	-
Tegalombo	1 178	-	1 178	-
Kemuning	1 854	-	1 854	-
Tahunan	1 183	-	1 183	-
Tahunan Baru	1 288	-	1 288	-
Kecamatan Tegalombo	17 424	-	17 424	-

Catatan/Note: ...

Sumber/Source: BPS, Pendataan Potensi Desa (Podes) 2021/BPS-Statistics Indonesia, Village Potential Data Collecting 2021

Tabel 4.3.3
Table

**Banyaknya Desa/Kelurahan Menurut Sumber Penerangan
Jalan Utama Desa/Kelurahan di Kecamatan Tegalombo,
2019–2021**
**Number of Villages/Kelurahan by Source of Villages/
Kelurahan's Main Street Illumination in Tegalombo
Subdistrict, 2019–2021**

Sumber Penerangan Jalan Utama <i>Source of Main Street Illumination</i>	2019	2020	2021
(1)	(2)	(3)	(4)
Listrik Pemerintah/ <i>State Electricity</i>	11	11	10
Listrik Non Pemerintah/ <i>Non-State Electricity</i>	-	-	1
Non Listrik/ <i>Non-Electric</i>	-	-	-

Catatan/Note: ...

Sumber/Source: BPS, Pendataan Potensi Desa (Podes) 2019–2021/BPS-Statistics Indonesia, Village Potential Data Collecting 2019–2021

Tabel 4.3.4
Table

Banyaknya Desa/Kelurahan Menurut Penggunaan Fasilitas Tempat Buang Air Besar Sebagian Besar Keluarga di Kecamatan Tegalombo, 2019–2021
Number of Villages/Kelurahan by Toilet Facility Used by Majority Family in Tegalombo Subdistrict, 2019–2021

Fasilitas Tempat Buang Air Besar Toilet Facility	2019	2020	2021
(1)	(2)	(3)	(4)
Jamban/Toilet			
Sendiri/Private	11	11	11
Bersama/Shared	-	-	-
Umum/Public	-	-	-
Bukan Jamban/Non-Toilet	-	-	-
Jumlah/Total	11	11	11

Catatan/Note: ...

Sumber/Source: BPS, Pendataan Potensi Desa (Podes) 2019–2021/BPS-Statistics Indonesia, Village Potential Data Collecting 2019–2021

Tabel 4.3.5
Table

Banyaknya Desa/Kelurahan Menurut Jenis Bahan Bakar untuk Memasak yang Digunakan Sebagian Besar Keluarga di Kecamatan Tegalombo, 2021
Number of Villages/Kelurahan by Type of Cooking Fuel Used by Majority Family in Tegalombo Subdistrict, 2021

Jenis Bahan Bakar untuk Memasak <i>Type of Cooking Fuel</i>	2021
(1)	(2)
Listrik/ <i>Electric</i>	-
Elpiji 5,5 kg/ <i>Blue Gas 5.5 kg-LPG</i>	-
Elpiji 12 kg/ <i>12 kg-LPG</i>	-
Elpiji 3 kg/ <i>3 kg-LPG</i>	-
Gas Kota/ <i>City Gas</i>	-
Biogas/ <i>Biogas</i>	-
Minyak Tanah/ <i>Kerosene</i>	-
Briket/ <i>Briquettes</i>	-
Arang/ <i>Charcoal</i>	-
Kayu Bakar/ <i>Firewood</i>	11
Lainnya/ <i>Others</i>	-
Jumlah/<i>Total</i>	11

Catatan/*Note*: ...

Sumber/*Source*: BPS, Pendataan Potensi Desa (Podes) 2021/BPS-Statistics Indonesia, *Village Potential Data Collecting 2021*

4.4 AGAMA DAN SOSIAL LAINNYA RELIGION AND OTHER SOCIAL AFFAIRS

Tabel 4.4.1 Jumlah Tempat Peribadatan Menurut Desa/Kelurahan di Kecamatan Tegalombo, 2021
Table *Number of Worship Places by Villages/Kelurahan in Tegalombo Subdistrict, 2021*

Desa/Kelurahan <i>Village/Kelurahan</i>	Masjid <i>Mosque</i>	Mushola <i>Pray Room</i>	Gereja Protestan <i>Protestant Church</i>	Gereja Katholik <i>Catholic Church</i>	Pura <i>Temple</i>	Vihara
(1)	(2)	(3)	(4)	(5)	(6)	(7)
Kebondalem	12	6	-	-	-	-
Gedangan	7	8	-	-	-	-
Ngreco	19	13	-	-	-	-
Kasihani	31	37	-	-	-	-
Pucangombo	20	28	-	-	-	-
Gemaharjo	12	28	-	-	-	-
Ploso	10	41	-	-	-	-
Tegalombo	8	30	1	-	-	-
Kemuning	15	27	-	-	-	-
Tahunan	11	29	-	-	-	-
Tahunan Baru	9	17	-	-	-	-
Kecamatan Tegalombo	154	264	1	-	-	-

Catatan/Note: ...

Sumber/Source: BPS, Pendataan Potensi Desa (Podes) 2021/BPS-Statistics Indonesia, Village Potential Data Collecting 2021

Tabel 4.4.2
Table

**Banyaknya Kejadian Bencana Alam Menurut Desa/
Kelurahan dan Jenis Bencana Alam di Kecamatan
Tegalombo, 2020**
*Number of Natural Disaster Events by Villages/Kelurahan
and Type of Natural Disaster in Tegalombo Subdistrict,
2020*

Desa/Kelurahan <i>Village/Kelurahan</i>	Gempa Bumi <i>Earthquake</i>	Tsunami <i>Tsunami</i>	Gunung Meletus <i>Volcanic Eruption</i>	Tanah Longsor <i>Landslide</i>
(1)	(2)	(3)	(4)	(5)
Kebondalem	-	-	-	4
Gedangan	-	-	-	0
Ngreco	-	-	-	3
Kasihlan	-	-	-	-
Pucangombo	-	-	-	-
Gemaharjo	-	-	-	6
Ploso	-	-	-	2
Tegalombo	-	-	-	1
Kemuning	-	-	-	1
Tahunan	-	-	-	-
Tahunan Baru	-	-	-	0
Kecamatan Tegalombo	-	-	-	17

Lanjutan Tabel/*Continued Table* 4.4.2

Desa/Kelurahan Village/Kelurahan	Banjir Floods	Banjir Bandang Flash Floods	Kekeringan Drought	Kebakaran Hutan dan Lahan Forest and Land Fires
(1)	(6)	(7)	(8)	(9)
Kebondalem	-	-	-	-
Gedangan	-	-	-	-
Ngreco	-	-	-	-
Kasih	-	-	-	-
Pucangombo	-	-	-	-
Gemaharjo	-	-	-	-
Ploso	-	-	-	-
Tegalombo	-	-	-	-
Kemuning	-	-	-	-
Tahunan	-	-	-	-
Tahunan Baru	-	-	-	-
Kecamatan Tegalombo	-	-	-	-

Lanjutan Tabel/*Continued Table* 4.4.2

Desa/Kelurahan Village/Kelurahan	Angin Puyuh/ Puting Beliung/ Topan Tornado/Typhoon	Gelombang Pasang Tidal Wave	Abrasi Abrasion
(1)	(10)	(11)	(12)
Kebondalem	-	-	-
Gedangan	-	-	-
Ngreco	-	-	-
Kasih	-	-	-
Pucangombo	-	-	-
Gemaharjo	-	-	-
Ploso	-	-	-
Tegalombo	-	-	-
Kemuning	-	-	-
Tahunan	-	-	-
Tahunan Baru	-	-	-
Kecamatan Tegalombo	-	-	-

Catatan/*Note*: ...

Sumber/*Source*: BPS, Pendataan Potensi Desa (Podes) 2021/*BPS-Statistics Indonesia, Village Potential Data Collecting 2021*

Tabel 4.4.3
Table

Banyaknya Korban Jiwa Akibat Bencana Alam Menurut Desa/Kelurahan dan Jenis Bencana Alam di Kecamatan Tegalombo, 2020
Number of Fatalities Due to Natural Disasters by Villages/ Kelurahan and Type of Natural Disaster in Tegalombo Subdistrict, 2020

Desa/Kelurahan <i>Village/Kelurahan</i>	Gempa Bumi <i>Earthquake</i>	Tsunami <i>Tsunami</i>	Gunung Meletus <i>Volcanic Eruption</i>	Tanah Longsor <i>Landslide</i>
(1)	(2)	(3)	(4)	(5)
Kebondalem	-	-	-	-
Gedangan	-	-	-	-
Ngreco	-	-	-	-
Kasihlan	-	-	-	-
Pucangombo	-	-	-	-
Gemaharjo	-	-	-	-
Ploso	-	-	-	-
Tegalombo	-	-	-	-
Kemuning	-	-	-	-
Tahunan	-	-	-	-
Tahunan Baru	-	-	-	-
Kecamatan Tegalombo	-	-	-	-

Lanjutan Tabel/*Continued Table 4.4.3*

Desa/Kelurahan Village/Kelurahan	Banjir Floods	Banjir Bandang Flash Floods	Kekeringan Drought	Kebakaran Hutan dan Lahan Forest and Land Fires
(1)	(6)	(7)	(8)	(9)
Kebondalem	-	-	-	-
Gedangan	-	-	-	-
Ngreco	-	-	-	-
Kasih	-	-	-	-
Pucangombo	-	-	-	-
Gemaharjo	-	-	-	-
Ploso	-	-	-	-
Tegalombo	-	-	-	-
Kemuning	-	-	-	-
Tahunan	-	-	-	-
Tahunan Baru	-	-	-	-
Kecamatan Tegalombo	-	-	-	-

Lanjutan Tabel/*Continued Table* 4.4.3

Desa/Kelurahan Village/Kelurahan	Angin Puyuh/ Puting Beliung/ Topan Tornado/Typhoon	Gelombang Pasang Tidal Wave	Abrasi Abrasion
(1)	(10)	(11)	(12)
Kebondalem	-	-	-
Gedangan	-	-	-
Ngreco	-	-	-
Kasihani	-	-	-
Pucangombo	-	-	-
Gemaharjo	-	-	-
Ploso	-	-	-
Tegalombo	-	-	-
Kemuning	-	-	-
Tahunan	-	-	-
Tahunan Baru	-	-	-
Kecamatan Tegalombo	-	-	-

Catatan/Note: ...

Sumber/Source: BPS, Pendataan Potensi Desa (Podes) 2021/BPS-Statistics Indonesia, Village Potential Data Collecting 2021

Tabel 4.4.4
Table

Keberadaan Fasilitas/Upaya Antisipasi/Mitigasi Bencana Alam Menurut Desa/Kelurahan di Kecamatan Tegalombo, 2021
Existence of Facilities/Efforts for Anticipation/Mitigation of Natural Disasters by Villages/Kelurahan by Villages/ Kelurahan in Tegalombo Subdistrict, 2021

Desa/Kelurahan Village/Kelurahan	Sistem Peringatan Dini Bencana Alam Natural Disaster Early Warning System	Sistem Peringatan Dini Khusus Tsunami Tsunami Early Warning System	Perlengkapan Keselamatan Safety Equipment
(1)	(2)	(3)	(4)
Kebondalem	Tidak Ada	Bukan Wilayah Potensi Tsunami	Ada
Gedangan	Tidak Ada	Bukan Wilayah Potensi Tsunami	Tidak Ada
Ngreco	Tidak Ada	Bukan Wilayah Potensi Tsunami	Ada
Kasihani	Tidak Ada	Bukan Wilayah Potensi Tsunami	Tidak Ada
Pucangombo	Tidak Ada	Bukan Wilayah Potensi Tsunami	Ada
Gemaharjo	Tidak Ada	Bukan Wilayah Potensi Tsunami	Tidak Ada
Ploso	Tidak Ada	Bukan Wilayah Potensi Tsunami	Tidak Ada
Tegalombo	Tidak Ada	Bukan Wilayah Potensi Tsunami i	Ada
Kemuning	Ada	Bukan Wilayah Potensi Tsunami	Tidak Ada
Tahunan	Tidak Ada	Bukan Wilayah Potensi Tsunami	Tidak Ada
Tahunan Baru	Tidak Ada	Bukan Wilayah Potensi Tsunami	Ada

Lanjutan Tabel/*Continued Table* 4.4.4

Desa/Kelurahan <i>Village/Kelurahan</i>	Rambu-Rambu dan Jalur Evakuasi Bencana <i>Sign and Evacuation Route</i>	Pembuatan, Perawatan, atau Normalisasi: Sungai, Kanal, Tanggul, Parit, Drainase, Waduk, Pantai, dll <i>Manufacture, Maintenance, or Normalization: Rivers, Canals, Embankment, etc</i>
(1)	(5)	(6)
Kebondalem	Tidak Ada	Ada
Gedangan	Tidak Ada	Tidak Ada
Ngreco	Tidak Ada	Tidak Ada
Kasihani	Tidak Ada	Tidak Ada
Pucangombo	Tidak Ada	Tidak Ada
Gemaharjo	Tidak Ada	Tidak Ada
Ploso	Tidak Ada	Ada
Tegalombo	Ada	Tidak Ada
Kemuning	Tidak Ada	Tidak Ada
Tahunan	Tidak Ada	Tidak Ada
Tahunan Baru	Tidak Ada	Tidak Ada
Kecamatan Tegalombo		

Catatan/Note: ...

Sumber/Source: BPS, Pendataan Potensi Desa (Podes) 2021/BPS-Statistics Indonesia, *Village Potential Data Collecting 2021*

Tabel 4.4.5
Table

Banyaknya Desa/Kelurahan yang Memiliki Kelompok Kegiatan Olahraga Menurut Jenis Olahraga dan Ketersediaan Fasilitas/Lapangan Olahraga di Kecamatan Tegalombo, 2021
Number of Villages/Kelurahan Having Sport Activities Groups by Type of Sport and Availability of Sport Facilities/Fields in Tegalombo Subdistrict, 2021

Jenis Olahraga <i>Type of Sport</i>	Kondisi Fasilitas/Lapangan Olahraga <i>Condition of Sport Facilities/Fields</i>			Tidak Ada Fasilitas/ Lapangan Olahraga <i>No Sport Facilities/ Fields</i>
	Baik	Rusak Sedang	Rusak Parah	
(1)	(2)	(3)	(4)	(5)
Sepak Bola/ <i>Soccer</i>	8	2	-	1
Bola Voli/ <i>Volley Ball</i>	11	-	-	-
Bulu Tangkis/ <i>Badminton</i>	4	-	-	7
Bola Basket/ <i>Basket Ball</i>	1	-	-	10
Tenis Lapangan/ <i>Court Tennis</i>	1	-	-	10
Tenis Meja/ <i>Table Tennis</i>	5	-	-	6
Futsal/ <i>Futsal</i>	1	-	-	10
Renang/ <i>Swimming</i>	2	-	-	9
Bela Diri/ <i>Martial Arts</i>	7	-	-	4
Bilyard/ <i>Billiards</i>	-	-	-	11
Fitnes, Aerobik, dll/ <i>Fitness, Aerobics, etc</i>	-	-	-	11
Lainnya/ <i>Others</i>	-	-	-	11

Catatan/Note: ...

Sumber/Source: BPS, Pendataan Potensi Desa (Podes) 2021/BPS-Statistics Indonesia, Village Potential Data Collecting 2021

PERTANIAN

5

<https://pacitanrab.bps.go.id>

Tabel 5.1
Table

Luas Panen Tanaman Sayuran dan Buah-buahan Semusim Menurut Jenis Tanaman di Kecamatan Tegalombo (ha), 2021
Harvested Area of Seasonal Vegetables and Fruits by Kind of Plant in Tegalombo Subdistrict (ha), 2021

Jenis Tanaman Kind of Plants	2021
(1)	(2)
Bawang Merah	0,50
Bayam	1,00
Buncis	5,00
Cabai Keriting	22,00
Cabai Rawit	4,00
Jamur Lainnya	-
Jamur Tiram	-
Kacang Panjang	5,00
Kangkung	3,00
Labu Siam	-
Mentimun	2,00
Petsai/Sawi	3,00
Semangka	-
Terung	3,00
Tomat	1,00

Catatan/Note: ...

Sumber/Source: BPS, Statistik Pertanian Hortikultura SPH-SBS/BPS-Statistics Indonesia, Agricultural Statistic for Horticulture SPH-SBS

Tabel 5.2
Table

Produksi Tanaman Sayuran dan Buah-buahan Semusim Menurut Jenis Tanaman di Kecamatan Tegalombo (kuintal), 2021
Production of Seasonal Vegetables and Fruits by Kind of Plant in Tegalombo Subdistrict (quintal), 2021

Jenis Tanaman <i>Kind of Plants</i>	2021
(1)	(2)
Bawang Merah	12,00
Bayam	71,00
Buncis	91,00
Cabai Keriting	1 694,00
Cabai Rawit	179,00
Jamur Lainnya	-
Jamur Tiram	-
Kacang Panjang	83,00
Kangkung	63,00
Labu Siam	-
Mentimun	42,00
Petsai/Sawi	278,00
Semangka	-
Terung	41,00
Tomat	5,00

Catatan/Note: ...

Sumber/Source: BPS, Statistik Pertanian Hortikultura SPH-SBS/BPS-Statistics Indonesia, Agricultural Statistic for Horticulture SPH-SBS

Tabel 5.3
Table

Luas Panen Tanaman Biofarmaka Menurut Jenis Tanaman di Kecamatan Tegalombo (m²), 2021
Harvested Area of Medicinal Plants by Kind of Plant in Tegalombo Subdistrict (m²), 2021

Jenis Tanaman Kind of Plants	2021
(1)	(2)
Jahe	27 574,00
Jeruk Nipis	-
Kapulaga	-
Kencur	1 780,00
Kunyit	46 286,00
Laos/Lengkuas	6 040,00
Lempuyang	2 185,00
Lidah Buaya	-
Mahkota Dewa	-
Mengkudu/Pace	-
Sambiloto	-
Serai	-
Temuireng	7 486,00
Temukunci	475,00
Temulawak	967,00

Catatan/Note: ...

Sumber/Source: BPS, Statistik Pertanian Hortikultura SPH-TBF/BPS-Statistics Indonesia, Agricultural Statistic for Horticulture SPH-TBF

Tabel 5.4
Table

Produksi Tanaman Biofarmaka Menurut Jenis Tanaman di Kecamatan Tegalombo (kg), 2021
Production of Medicinal Plants by Kind of Plant in Tegalombo Subdistrict (kg),2021

Jenis Tanaman Kind of Plants	2021
(1)	(2)
Jahe	63 420,00
Jeruk Nipis	-
Kapulaga	-
Kencur	1 374,00
Kunyit	98 990,00
Laos/Lengkuas	23 859,00
Lempuyang	2 256,00
Lidah Buaya	-
Mahkota Dewa	-
Mengkudu/Pace	-
Sambiloto	-
Serai	-
Temuireng	17 252,00
Temukunci	303,00
Temulawak	2 322,00

Catatan/Note: ...

Sumber/Source: BPS, Statistik Pertanian Hortikultura SPH-TBF/BPS-Statistics Indonesia, Agricultural Statistic for Horticulture SPH-TBF

Tabel 5.5
Table

Luas Panen Tanaman Hias Menurut Jenis Tanaman di Kecamatan Tegalombo (m²), 2021
Harvested Area of Ornamental Plants by Kind of Plant in Tegalombo Subdistrict (m²), 2021

Jenis Tanaman <i>Kind of Plants</i>	2021
(1)	(2)
Aglaonema	-
Anggrek Pot	-
Anggrek Potong	-
Anthurium Bunga	-
Bromelia	-
Bugenvil	-
Cordyline	-
Dracaena	-
Gerbera (Herbras)	-
Heliconia (Pisang-pisangan)	-
Ixora (Soka)	-
Krisan	-
Mawar	-
Melati	-
Pakis	-
Palem	-
Phylodendron	-
Puring	-
Sansevieria (Lidah mertua)	-
Sedap Malam	-

Catatan/Note: ...

Sumber/Source: BPS, Statistik Pertanian Hortikultura SPH-TH/BPS-Statistics Indonesia, Agricultural Statistik for Horticulture SPH-TH

Tabel 5.6
Table

**Produksi Tanaman Hias Menurut Jenis Tanaman di
Kecamatan Tegalombo (tangkai), 2021**
*Production of Ornamental Plants by Kind of Plant in
Tegalombo Subdistrict (stalks), 2021*

Jenis Tanaman <i>Kind of Plants</i>	2021
(1)	(2)
Aglaonema	-
Anggrek Pot	-
Anggrek Potong	-
Anthurium Bunga	-
Bromelia	-
Bugenvil	-
Cordyline	-
Dracaena	-
Gerbera (Herbras)	-
Heliconia (Pisang-pisangan)	-
Ixora (Soka)	-
Krisan	-
Mawar	-
Melati	-
Pakis	-
Palem	-
Phylodendron	-
Puring	-
Sansevieria (Lidah mertua)	-
Sedap Malam	-

Catatan/Note: ...

Sumber/Source: BPS, Statistik Pertanian Hortikultura SPH-TH/BPS-Statistics Indonesia, Agricultural Statistik for Horticulture SPH-TH

Tabel 5.7
Table

Produksi Buah-Buahan dan Sayuran Tahunan Menurut Jenis Tanaman di Kecamatan Tegalombo (kuintal), 2021
Production of Annual Fruits and Vegetables by Kind of Plant in Tegalombo Subdistrict (quintal), 2021

Jenis Tanaman Kind of Plants	2021
(1)	(2)
Alpukat	592,93
Belimbing	87,28
Duku/Langsat/Kokosan	-
Durian	1 539,00
Jambu Air	71,00
Jambu Biji	226,75
Jeruk Pamelo	5,00
Jeruk Siam/Kepron	874,13
Mangga	2 908,00
Melinjo	372,00
Nangka/Cempedak	2 049,00
Pepaya	828,90
Petai	57,00
Pisang	3 116,84
Rambutan	747,00
Salak	22,00
Sawo	17,00
Sirsak	335,00
Sukun	25,00

Catatan/Note: ...

Sumber/Source: BPS, Statistik Pertanian Hortikultura SPH-BST/BPS-Statistics Indonesia, Agricultural Statistic for Horticulture SPH-BST

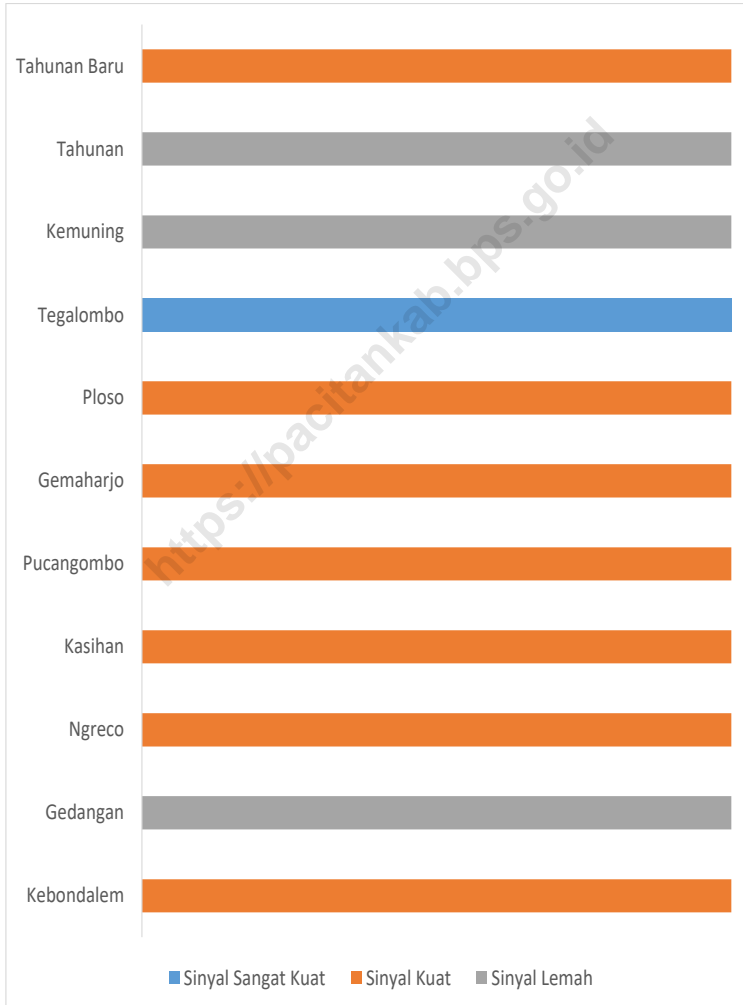
**PARIWISATA, TRANSPORTASI,
& KOMUNIKASI**

6

<https://pacitanrab.blogspot.com>

Gambar 6.1
Figures

**Kekuatan Sinyal Telepon Seluler dan Jenis Sinyal Internet
Telepon Seluler Menurut Desa/Kelurahan di Kecamatan
Tegalombo, 2021**
*The Strenght of Celular Phone Signal by Villages/
Kelurahan in Tegalombo Subdistrict, 2021*



Sumber/Source :

6.1 PARIWISATA TOURISM

Tabel 6.1.1 Jumlah Sarana Akomodasi Menurut Desa/Kelurahan dan Jenis Akomodasi di Kecamatan Tegalombo, 2021
Table *Number of Accomodation Facilities by Villages/Kelurahan and Type of Accomodation in Tegalombo Subdistrict, 2021*

Desa/Kelurahan <i>Village/Kelurahan</i>	Hotel <i>Hotel</i>	Penginapan <i>Inn</i>
(1)	(2)	(3)
Kebondalem	-	-
Gedangan	-	-
Ngreco	-	-
Kasih	-	-
Pucangombo	-	-
Gemaharjo	-	-
Ploso	-	-
Tegalombo	-	1
Kemuning	-	-
Tahunan	-	-
Tahunan Baru	-	-
Kecamatan Tegalombo	-	1

Catatan/Note: ...

Sumber/Source: BPS, Pendataan Potensi Desa (Podes) 2021/BPS-Statistics Indonesia, *Village Potential Data Collecting 2021*

6.2 TRANSPORTASI TRANSPORTATION

Tabel 6.2.1 Prasarana dan Sarana Transportasi Antar Desa/Kelurahan Menurut Desa/Kelurahan di Kecamatan Tegalombo, 2021
Table *Inter-Villages/Kelurahan Transportation Infrastructure and Facilities by Villages/Kelurahan in Tegalombo Subdistrict, 2021*

Desa/Kelurahan <i>Village/Kelurahan</i>	Jenis Prasarana Transportasi <i>Type of Transportation Infrastructure</i>	Keberadaan Angkutan Umum <i>Availability of Public Transportation</i>
(1)	(2)	(3)
Kebondalem	Darat	Ada, dengan trayek tetap
Gedangan	Darat	Ada, dengan trayek tetap
Ngreco	Darat	Ada, dengan trayek tetap
Kasihlan	Darat	Tidak ada angkutan umum
Pucangombo	Darat	Ada, dengan trayek tetap
Gemaharjo	Darat	Ada, dengan trayek tetap
Ploso	Darat	Tidak ada angkutan umum
Tegalombo	Darat	Ada, dengan trayek tetap
Kemuning	Darat	Ada, dengan trayek tetap
Tahunan	Darat	Tidak ada angkutan umum
Tahunan Baru	Darat	Tidak ada angkutan umum

Lanjutan Tabel/*Continued Table 6.2.1*

Desa/Kelurahan Village/Kelurahan	Jenis Permukaan Jalan Darat Terluas Type of The Widest Road Surface	Dapat Dilalui Kendaraan Bermotor Roda 4 atau Lebih Passable by Vehicle with 4 or more Wheels
(1)	(4)	(5)
Kebondalem	Aspal/Beton	Sepanjang tahun
Gedangan	Aspal/Beton	Sepanjang tahun
Ngreco	Aspal/Beton	Sepanjang tahun
Kasih	Aspal/Beton	Sepanjang tahun
Pucangombo	Aspal/Beton	Sepanjang tahun
Gemaharjo	Aspal/Beton	Sepanjang tahun
Ploso	Aspal/Beton	Sepanjang tahun
Tegalombo	Aspal/Beton	Sepanjang tahun
Kemuning	Aspal/Beton	Sepanjang tahun
Tahunan	Aspal/Beton	Sepanjang tahun
Tahunan Baru	Aspal/Beton	Sepanjang tahun

Catatan/*Note:* ...

Sumber/*Source:* BPS, Pendataan Potensi Desa (Podes) 2021/*BPS-Statistics Indonesia, Village Potential Data Collecting 2021*

6.3 KOMUNIKASI COMMUNICATION

Tabel 6.2.2 Keberadaan Kantor Pos/Pos Pembantu/Rumah Pos, Pos Keliling, dan Perusahaan/Agen Jasa Ekspedisi Swasta Menurut Desa/Kelurahan di Kecamatan Tegalombo, 2021
Number of Post Office/Subsidiary of Post Office, Mobile Portal Service, Private Expedition Service Company by Villages/Kelurahan in Tegalombo Subdistrict, 2021

Desa/Kelurahan <i>Village/Kelurahan</i>	Kantor Pos/Pos Pembantu/Rumah Pos <i>Post Office/Subsidiary of Post Office</i>	Pos Keliling <i>Mobile Portal Service</i>	Perusahaan/Agen Jasa Ekspedisi Swasta <i>Private Expedition Service Company</i>
(1)	(2)	(3)	(4)
Kebondalem	Tidak Ada	Tidak Ada	Tidak Ada
Gedangan	Tidak Ada	Tidak Ada	Tidak Ada
Ngreco	Tidak Ada	Tidak Ada	Tidak Ada
Kasihani	Tidak Ada	Tidak Ada	Tidak Ada
Pucangombo	Tidak Ada	Tidak Ada	Tidak Ada
Gemaharjo	Tidak Ada	Tidak Ada	Tidak Ada
Ploso	Tidak Ada	Tidak Ada	Tidak Ada
Tegalombo	Beroperasi	Tidak Ada	Beroperasi
Kemuning	Tidak Ada	Tidak Ada	Tidak Ada
Tahunan	Tidak Ada	Tidak Ada	Tidak Ada
Tahunan Baru	Tidak Ada	Tidak Ada	Tidak Ada
Kecamatan Tegalombo			

Catatan/Note: ...

Sumber/Source: BPS, Pendataan Potensi Desa (Podes) 2021/BPS-Statistics Indonesia, Village Potential Data Collecting 2021

Tabel 6.3.1
Table

Jumlah Menara Telepon seluler dan Operator Layanan Komunikasi Telepon Seluler Menurut Desa/Kelurahan di Kecamatan Tegalombo, 2021
Number of Base Transceiver Station (BTS) and Cellular Phone Communication Service Operators by Villages/ Kelurahan in Tegalombo Subdistrict, 2021

Desa/Kelurahan Village/Kelurahan	Jumlah Menara Telepon seluler Number of Base Transceiver Station (BTS)	Jumlah Operator Layanan Komunikasi Telepon Seluler Cellular Phone Communication Service Operators
(1)	(2)	(3)
Kebondalem	-	3
Gedangan	-	2
Ngreco	-	3
Kasihani	3	3
Pucangombo	-	3
Gemaharjo	4	5
Ploso	1	3
Tegalombo	4	4
Kemuning	-	4
Tahunan	-	2
Tahunan Baru	1	3
Kecamatan Tegalombo	13	35

Catatan/Note: ...

Sumber/Source: BPS, Pendataan Potensi Desa (Podes) 2021/BPS-Statistics Indonesia, Village Potential Data Collecting 2021

Tabel 6.3.2
Table

Kekuatan Sinyal Telepon Seluler dan Jenis Sinyal Internet Telepon Seluler Menurut Desa/Kelurahan di Kecamatan Tegalombo, 2021
The Strenght of Cellular Phone Signal by Villages/Kelurahan in Tegalombo Subdistrict, 2021

Desa/Kelurahan Village/Kelurahan	Kekuatan Sinyal Telepon Seluler <i>The Strenght of Cellular Phone Signal</i>	Jenis Sinyal Internet Telepon Seluler <i>Type of Cellular Phone Signal</i>
(1)	(2)	(3)
Kebondalem	Sinyal kuat	4G/LTE
Gedangan	Sinyal lemah	4G/LTE
Ngreco	Sinyal kuat	4G/LTE
Kasih	Sinyal kuat	4G/LTE
Pucangombo	Sinyal kuat	4G/LTE
Gemaharjo	Sinyal kuat	4G/LTE
Ploso	Sinyal kuat	4G/LTE
Tegalombo	Sinyal sangat kuat	4G/LTE
Kemuning	Sinyal lemah	4G/LTE
Tahunan	Sinyal lemah	4G/LTE
Tahunan Baru	Sinyal Kuat	4G/LTE
Kecamatan Tegalombo		

Catatan/Note: ...

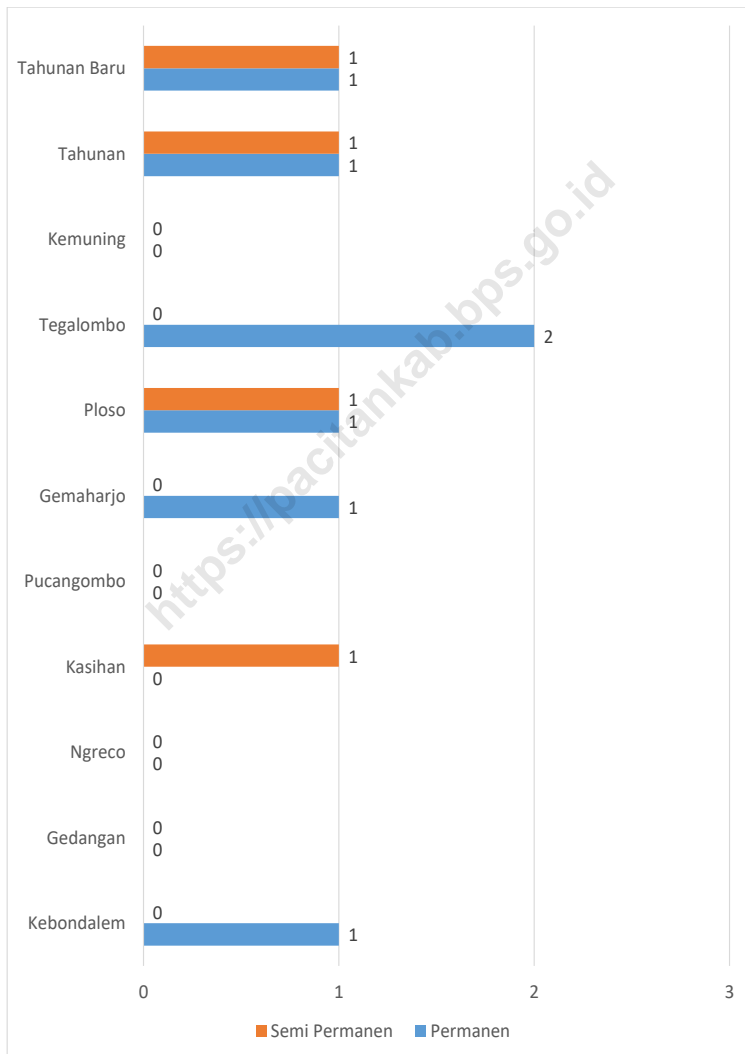
Sumber/Source: BPS, Pendataan Potensi Desa (Podes) 2021/BPS-Statistics Indonesia, Village Potential Data Collecting 2021

**PERBANKAN, KOPERASI,
& PERDAGANGAN**

7

<https://pacitanrab.bps.go.id>

Gambar 7.1 Banyaknya Pasar Menurut Desa/Kelurahan di Kecamatan Tegalombo, 2021
Figures Number of Markets by Village/Kelurahan in Tegalombo Subdistrict, 2021



Sumber/Source :

Tabel 7.1
Table

Banyaknya Sarana Lembaga Keuangan Bank Menurut Desa/Kelurahan dan Jenis Bank di Kecamatan Tegalombo, 2021
Number of Bank by Villages/Kelurahan and Type of Bank in Tegalombo Subdistrict, 2021

Desa/Kelurahan Village/Kelurahan	Bank Umum Pemerintah Government Bank	Bank Umum Swasta Private Bank	Bank Perkreditan Rakyat (BPR) Rural Bank
(1)	(2)	(3)	(4)
Kebondalem	1	-	-
Gedangan	-	-	-
Ngreco	-	-	-
Kasihani	-	1	-
Pucangombo	-	-	-
Gemaharjo	1	-	-
Ploso	-	-	-
Tegalombo	1	-	-
Kemuning	-	-	-
Tahunan	-	-	-
Tahunan Baru	-	-	-
Kecamatan Tegalombo	3	1	-

Catatan/Note: ...

Sumber/Source: BPS, Pendataan Potensi Desa (Podes) 2021/BPS-Statistics Indonesia, Village Potential Data Collecting 2021

Tabel 7.2
Table

**Banyaknya Koperasi Aktif Menurut Menurut Desa/
Kelurahan dan Jenis Koperasi di Kecamatan Tegalombo,
2021**
*Number of Cooperative by Villages/Kelurahan and Type of
Cooperative in Tegalombo Subdistrict, 2021*

Desa/Kelurahan <i>Village/Kelurahan</i>	Koperasi Unit Desa (KUD) <i>Village Cooperative Unit</i>	Koperasi Industri Kecil dan Kerajinan Rakyat (Kopinkra) <i>Small Industry and Citizen Handicraft Cooperative</i>
(1)	(2)	(3)
Kebondalem	-	-
Gedangan	-	-
Ngreco	-	-
Kasihah	-	-
Pucangombo	-	-
Gemaharjo	1	-
Ploso	-	-
Tegalombo	-	-
Kemuning	-	-
Tahunan	-	-
Tahunan Baru	-	-
Kecamatan Tegalombo	1	-

Lanjutan Tabel/*Continued Table 7.2*

Desa/Kelurahan Village/Kelurahan	Koperasi Simpan Pinjam (Kospin) Savings and Loan Cooperative	Koperasi Lainnya Other Cooperative
(1)	(4)	(5)
Kebondalem	2	-
Gedangan	1	-
Ngreco	-	1
Kasihani	1	-
Pucangombo	1	-
Gemaharjo	1	-
Ploso	1	-
Tegalombo	4	-
Kemuning	2	-
Tahunan	2	-
Tahunan Baru	1	-
Kecamatan Tegalombo	16	1

Catatan/Note: ...

Sumber/Source: BPS, Pendataan Potensi Desa (Podes) 2021/BPS-Statistics Indonesia, Village Potential Data Collecting 2021

Tabel 7.3
Table

Banyaknya Sarana Perdagangan Menurut Desa/Kelurahan dan Jenis Sarana Perdagangan di Kecamatan Tegalombo, 2021

Number of Trade Facilities by Villages/Kelurahan and Type of Trade Facilities in Tegalombo Subdistrict, 2021

Desa/Kelurahan Village/Kelurahan	Kelompok Pertokoan Shopping Complexs	Pasar dengan Bangunan Permanen Markets in Permanent Building	Pasar dengan Bangunan Semi Permanen Market in Semi Permanent Building
(1)	(2)	(3)	(4)
Kebondalem	1	1	-
Gedangan	-	-	-
Ngreco	-	-	-
Kasihah	-	-	1
Pucangombo	-	-	-
Gemaharjo	1	1	-
Ploso	2	1	1
Tegalombo	1	2	-
Kemuning	-	-	-
Tahunan	-	1	1
Tahunan Baru	1	1	1
Kecamatan Tegalombo	6	7	4

Lanjutan Tabel/*Continued Table 7.3*

Desa/Kelurahan Village/Kelurahan	Pasar tanpa Bangunan Market without Permanent Building	Mini Market/ Swalayan/ Supermarket Mini Market/Swalayan/ Supermarket	Restoran/ Rumah Makan Restaurant/ Food Stall
(1)	(5)	(6)	(7)
Kebondalem	-	1	-
Gedangan	-	-	-
Ngreco	1	-	-
Kasihah	1	-	-
Pucangombo	1	-	-
Gemaharjo	1	-	1
Ploso	-	-	-
Tegalombo	-	-	-
Kemuning	-	-	-
Tahunan	-	-	-
Tahunan Baru	-	-	-
Kecamatan Tegalombo	4	1	1

Catatan/Note: ..

Sumber/Source: BPS, Pendataan Potensi Desa (Podes) 2021/BPS-Statistics Indonesia, Village Potential Data Collecting 2021

ST 2023

SENSUS PERTANIAN

BerAKHLAK

Berorientasi Pelayanan Akuntabel Kompeten
Harmonis Loyal Adaptif Kolaboratif

<https://pacitankab.bps.go.id>

D A T A
MENCERDASKAN BANGSA



**BADAN PUSAT STATISTIK
KABUPATEN PACITAN**

Jln. Ronggowarsito No. 2 Pacitan 63511

Tlp./Faks. (0357) 881304 E-mail : bps3501@bps.go.id