

Katalog : 1102001.3305020

KECAMATAN BUAYAN DALAM ANGKA 2020



**BADAN PUSAT STATISTIK
KABUPATEN KEBUMEN**

***KECAMATAN BUAYAN
DALAM ANGKA
2020***



KECAMATAN BUAYAN DALAM ANGKA 2020

ISBN : 978-602-5476-64-8
No Katalog BPS : 1102001.3305020
No Publikasi : 33050.2028

Ukuran Buku : 14,8 cm x 21 cm
Jumlah Halaman : xviii + 79 halaman

Naskah :
BPS Kabupaten Kebumen

Gambar Kover oleh :
BPS Kabupaten Kebumen

Ilustrasi Kover :
Pantai Karangbolong

Diterbitkan oleh :
© BPS Kabupaten Kebumen

Dicetak oleh :
CV. Retsmart Grafindo

Dilarang mengumumkan, mendistribusikan, mengomunikasikan, dan/atau mengandakan sebagian atau seluruh isi buku ini untuk tujuan komersial tanpa izin tertulis dari Badan Pusat Statistik

**PETA WILAYAH
KECAMATAN BUAYAN**



KEPALA BPS KABUPATEN KEBUMEN



Kus Haryono, S.ST., M.Si.

KATA SAMBUTAN

Kecamatan Buayan Dalam Angka 2020 merupakan publikasi tahunan yang diterbitkan oleh BPS Kabupaten Kebumen. Disadari bahwa publikasi ini belum sepenuhnya memenuhi harapan pihak pemakai data khususnya para perencana, namun diharapkan dapat membantu melengkapi penyusunan rencana pembangunan di Kabupaten Kebumen.

Publikasi ini dapat terwujud berkat kerja sama dan bantuan dari berbagai pihak baik instansi pemerintah maupun swasta. Kepada semua pihak yang telah memberikan bantuan disampaikan penghargaan dan terima kasih yang sebesar-besarnya.

Walaupun publikasi ini telah disiapkan sebaik-baiknya, namun disadari masih ada kekurangan dan kesalahan yang terjadi. Untuk perbaikan publikasi ini, tanggapan dan saran yang bersifat konstruktif dari para pemakai sangat diharapkan.

Kebumen, September 2020

Kepala BPS

Kabupaten Kebumen



Kus Haryono, S.ST., M.Si.

KATA PENGANTAR

Publikasi **“Kecamatan Buayan Dalam Angka 2020”** diterbitkan oleh Staf IPDS BPS Kabupaten Kebumen, untuk memberi gambaran Umum tentang Geografi, Penduduk, kondisi Sosial dan berbagai data dan informasi terpilih seputar Kecamatan Buayan Kabupaten Kebumen.

Publikasi **“Kecamatan Buayan Dalam Angka 2020”** diterbitkan untuk melengkapi publikasi-publikasi statistik yang sudah terbit secara rutin setiap tahun.

Akhirnya, saya mengucapkan terima kasih dan penghargaan setinggi-tingginya kepada semua pihak yang telah berpartisipasi hingga terbitnya publikasi ini, dan semoga Tuhan Yang Maha Kuasa senantiasa meridhoi usaha kita. Amin.

Buayan, September 2020
Koordinator Statistik Kecamatan
Buayan



ISAC FFP ALVES

NIP. 197602141995101001

DAFTAR ISI

Halaman

Peta Wilayah	iii
Kepala BPS Kabupaten Kebumen	v
Kata Sambutan	vii
Kata Pengantar	ix
DAFTAR ISI	xi
DAFTAR TABEL	xii
DAFTAR GAMBAR	xv
BAB I GEOGRAFIS	1
BAB II PEMERINTAHAN	13
BAB III KEPENDUDUKAN	21
BAB IV SOSIAL	53
BAB V PERTANIAN	75

DAFTAR TABEL

Halaman

Bab I	Keadaan Geografis	
Tabel 1.1	Keadaan Wilayah dan Jarak Kantor Desa Ke Kantor Kecamatan dan Kantor Kabupaten (Km) Per Desa Di Kecamatan Buayan 2019.....	6
Tabel 1.2	Banyaknya Hari Hujan dan Curah Hujan Menurut Bulan Per Desa Di Kecamatan Buayan 2019.....	7
Tabel 1.3	Luas Sawah Menurut Jenis Irigasi (Ha)Per Desa Di Kecamatan Buayan 2019.....	8
Tabel 1.4	Luas Lahan Bukan Sawah (Ha) Di Kecamatan Buayan Per Desa 2019.....	9
Tabel 1.5	Ketinggian Dari Permukaan Laut.....	11
Tabel 1.6	Wilayah Berbatasan Dengan Laut, Ketinggian dari Permukaan Laut Per Desa Di Kecamatan Buayan 2019.....	12
Bab II	Pemerintahan	
Tabel 2.1	Jumlah Perangkat Desa dan Anggota Lembaga Desa Di Kecamatan Buayan 2019.....	16
Tabel 2.2	Banyaknya Kaur, Kadus dan Pemb, Kaur Per Desa Di Kecamatan Buayan 2019.....	17
Tabel 2.3	Jumlah Anggota Hansip dan Babinsa (Orang) Di Kecamatan Buayan Per Desa 2019.....	18
Tabel 2.4	Nama Kepala Desa dan Sekretaris Desa Di Kecamatan Buayan 2019.....	19
Tabel 2.5	Nomor Induk, Kode Desa dan Jumlah RT Di Kecamatan Buayan 2019.....	20
Bab III	Penduduk	
Tabel 3.1	Banyaknya Jumlah Penduduk Per Desa Di Kecamatan Buayan 2019.....	25
Tabel 3.2	Kepadatan Penduduk Per Desa Di Kecamatan Buayan 2019 ...	26

Tabel 3.3	Rata – Rata Penduduk Per KK Di Rinci Per Desa Di Kecamatan Buayan 2019	27
Tabel 3.4	Jumlah Penduduk Menurut Kelompok umur di Desa Karangbolong 2019.....	28
Tabel 3.5	Jumlah Penduduk Menurut Kelompok umur di Desa Jladri 2019	29
Tabel 3.6	Jumlah Penduduk Menurut Kelompok umur di Desa Adiwarno 2019	30
Tabel 3.7	Jumlah Penduduk Menurut Kelompok umur di Desa Rangkah 2019	31
Tabel 3.8	Jumlah Penduduk Menurut Kelompok umur di Desa Geblug 2019	32
Tabel 3.9	Jumlah Penduduk Menurut Kelompok umur di Desa Wonodadi 2019	33
Tabel 3.10	Jumlah Penduduk Menurut Kelompok umur di Desa Pakuran 2019	34
Tabel 3.11	Jumlah Penduduk Menurut Kelompok umur di Desa Rogodadi 2019	35
Tabel 3.12	Jumlah Penduduk Menurut Kelompok umur di Desa Buayan 2019	36
Tabel 3.13	Jumlah Penduduk Menurut Kelompok umur di Desa Sikayu 2019	37
Tabel 3.14	Jumlah Penduduk Menurut Kelompok umur di Desa Karangsari 2019	38
Tabel 3.15	Jumlah Penduduk Menurut Kelompok umur di Desa Rogodono 2019.....	39
Tabel 3.16	Jumlah Penduduk Menurut Kelompok umur di Desa Banyumudal 2019	40
Tabel 3.17	Jumlah Penduduk Menurut Kelompok umur di Desa Tugu 2019	41
Tabel 3.18	Jumlah Penduduk Menurut Kelompok umur di Desa Jogomulyo 2019.....	42
Tabel 3.19	Jumlah Penduduk Menurut Kelompok umur di Desa Nogoraji 2019	43

Tabel 3.20	Jumlah Penduduk Menurut Kelompok umur di Desa Mergosono 2019	44
Tabel 3.21	Jumlah Penduduk Menurut Kelompok umur di Desa Semampir 2019.....	45
Tabel 3.22	Jumlah Penduduk Menurut Kelompok umur di Desa Purbowangi 2019	46
Tabel 3.23	Jumlah Penduduk Menurut Kelompok umur di Desa Jatiroto 2019.....	47
Tabel 3.24	Jumlah Penduduk Lahir, Mati Datang Dan Pergi Per Desa di Kecamatan Buayan 2018	48
Bab IV	Sosial	
Tabel 4.1	Jumlah Tempat Ibadah Per Desa Di Kecamatan Buayan 2019..	59
Tabel 4.2	Jumlah TK, Murid dan Guru Per Desa Di Kecamatan Buayan 2019.....	61
Tabel 4.3	Jumlah SD, Murid dan Guru Per Desa Di Kecamatan Buayan 2019.....	62
Tabel 4.4	Jumlah MI, Murid dan Guru Per Desa Di Kecamatan Buayan 2019.....	63
Tabel 4.5	Jumlah SMP, Murid dan Guru Per Desa Di Kecamatan Buayan 2018.....	64
Tabel 4.6	Jumlah Peserta KB, Berdasar Jenis Per Desa Di Kecamatan Buayan 2018.....	65
Tabel 4.7	Jumlah PUS Per KK serta Persentasenya Dirinci Per Desa Di Kecamatan Buayan 2018.....	67
Tabel 4.8	Banyaknya Keluarga Pra Sejahtera, KS I Dirinci Per Desa Di Kecamatan Buayan 2018.....	68
Tabel 4.9	Banyaknya Posyandu dan Kader Dirinci Per Desa Di Kecamatan Buayan 2018.....	70
Tabel 4.10	Banyaknya Rumah Penduduk Menurut Jenis Lantainya Dirinci Per Desa Di Kecamatan Buayan 2018	71
Tabel 4.11	Banyaknya Rumah Penduduk Menurut Jenis Dindingnya Dirinci Per Desa Di Kecamatan Buayan 2018	72

Tabel 4.12	Banyaknya Rumah Tangga Menurut Sumber Air Minum Dirinci Per Desa Di Kecamatan Buayan 2018	73
Bab V	Pertanian	
Tabel 5.1	Luas Tanam Komoditas Padi Sawah (Ha) Dirinci Per Desa Di Kecamatan Buayan 2019	78
Tabel 5.2	Luas Tanam Komoditas Kedelai (Ha) Dirinci Per Desa Di Kecamatan Buayan 2019	79

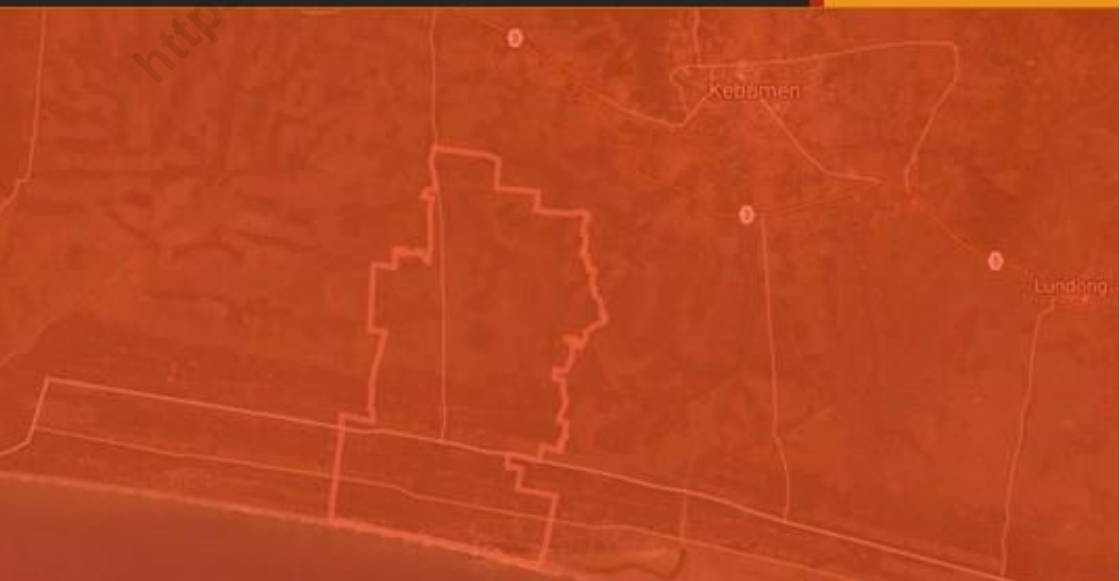
<https://kebumenkab.bps.go.id>

DAFTAR TABEL

Grafik 1.1	Presentase Keadaan Letak Wilayah Desa di Kecamatan Buayan	5
Grafik 2.1	Jarak Terdekat dan Terjauh Kantor Desa ke Kantor Kecamatan	5
Grafik 3.1	Jumlah Penduduk Kecamatan Buayan Berdasarkan jenis Kelamin (jiwa).....	23
Grafik 3.2	Presentase jumlah Penduduk Kecamatan Buayan Terhadap Jumlah Penduduk Kabupaten Kebumen	24
Grafik 3.3	Jumlah Penduduk per Desa	24
Grafik 4.1	Banyaknya Sarana Ibadah di Kecamatan Buayan.....	57
Grafik 4.2	Banyaknya Sarana Pendidikan di Kecamatan Buayan	58

<https://kebumenkab.bps.go.id>

BAB I GEOGRAFI



ULASAN

Letak wilayah Kecamatan Buayan secara geografis dapat dikatakan wilayah bagian barat Kabupaten Kebumen. Hal ini dapat dilihat dari peta Kabupaten Kebumen dimana wilayah Kecamatan Buayan berbatasan dengan dua kecamatan yaitu Kecamatan Ayah, Rowokele yang merupakan kecamatan paling barat yang berbatasan langsung dengan Kabupaten Banyumas.

Wilayah Kecamatan Buayan memanjang dari selatan ke utara . Di sebelah selatan berbatasan dengan Samudera Hindia dan sebelah utara berbatasan dengan Kecamatan Sempor, sehingga sangat beragam karakteristik wilayahnya. ada desa berbatasan langsung dengan pantai dan ada desa yang merupakan pegunungan, serta ada pula desa yang berupa dataran dan digunakan untuk jalur transportasi utama jalan lingkar selatan.

Sebagaimana kita ketahui bersama, Kecamatan Buayan terletak di sebelah barat pusat pemerintahan Kabupaten Kebumen, dengan jarak 31 kilometer. Meskipun jaraknya jauh, yang jauh namun sarana dan prasarana transportasi cukup memadai. Jarak kantor desa terdekat dengan kantor kecamatan adalah Desa Buayan hanya 0.5 kilometer. Sementara desa terjauh adalah Desa Tugu, sejauh

15 kilometer. Sedangkan jarak ke kantor kabupaten terjauh adalah Desa Karangbolong, sejauh 41 kilometer (data kecamatan)

Kecamatan Buayan terbagi menjadi 20 Desa, 11 Desa diantaranya merupakan dataran tinggi atau sebesar 55 % wilayah Kecamatan Buayan dan selebihnya 45 % berupa dataran rendah. Sembilan desa yang dapat dikategorikan dataran rendah adalah Desa Rangkah, Desa Geblug, Desa Rogodadi, Desa Buayan, Desa Karangsari, Desa Mergosono, Desa Semampir,

GEOGRAFIS

Desa Purbowangi, dan Desa Jatiroto. Letak Kantor Kecamatan Buayan ada di tengah wilayah kecamatan tepatnya di Desa Buayan.

Berikut beberapa konsep dan definisi yang dipakai dalam buku ini :

Lahan Sawah adalah lahan pertanian yang berpetak-petak dan dibatasi oleh pematang (galengan atau saluran) untuk menahan atau menyalurkan air yang biasanya digunakan untuk menanam padi sawah tanpa memandang dimana diperolehnya status tanah tersebut

Lahan bukan sawah (lahan kering) terdiri lahan yang diusahakan bukan untuk pertanian dan untuk pertanian. Lahan bukan sawah yang diusahakan untuk pertanian misalnya : tegal/kebun/ladang/huma ,tambak/empang. Penggembalaan/padang rumput lahan yang ditanami kayu-kayuan/ hutan rakyat dan perkebunan. Lahan bukan sawah yang diusahakan bukan pertanian seperti perumahan dan pemukiman, dan lahan untuk bangunan

Tegal/ kebun adalah lahan bukan sawah yang ditanami tanaman musiman atau tahunan, letaknya terpisah dengan halaman sekitar rumah serta pemakaiannya tidak berpindah-pindah.

Jarak dari kantor desa / kelurahan ke kantor kecamatan yang membawahi yaitu jarak (dalam kilometer) yang biasanya ditempuh masyarakat desa/ kelurahan jika mereka pergi ke kantor kecamatan yang membawahi desa/kelurahannya

Jarak dari kantor desa/kelurahan ke kantor kabupaten yang membawahi yaitu jarak (dalam kilometer) yang biasanya ditempuh masyarakat desa/ kelurahan jika mereka pergi ke kantor kabupaten yang membawahi desa/kelurahannya

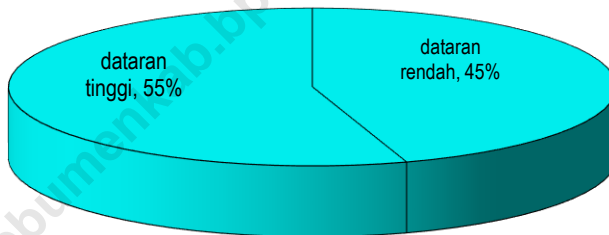
Jarak dari kantor desa/kelurahan ke kantor Provinsi yang membawahi yaitu jarak (dalam kilometer) yang biasanya ditempuh masyarakat desa/

kelurahan jika mereka pergi ke kantor Propinsi yang membawahi desa/kelurahannya

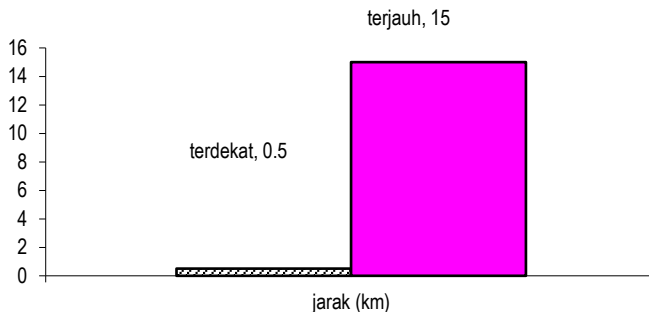
Topografi desa/kelurahan, menurut topografinya desa/kelurahan dibagi menjadi desa/kelurahan datar dan desa/ kelurahan berbukit- bukit.

1. Desa datar adalah desa/kelurahan yang wilayahnya sebagian besar merupakan daerah datar.
2. Desa berbukit-bukit adalah desa/kelurahan yang wilayahnya berbukit- bukit.

Grafik 1.1 Presentase keadaan letak wilayah desa di kecamatan Buayan



Grafik 1.2 jarak terdekat dan terjauh kantor desa ke kantor kecamatan (km)



GEOGRAFIS

Tabel 1.1 Keadaan Wilayah dan Jarak Kantor Desa Ke Kantor Kecamatan dan Kantor Kabupaten (Km) Per Desa Di Kecamatan Buayan 2019

Desa	Dataran	Jarak ke Kantor Kecamatan	Jarak ke kantor kabupaten
(1)	(2)	(3)	(4)
1. Karangbolong	Tinggi	10	41
2. Jladri	Tinggi	7	37
3. Adiwarno	Tinggi	5	36
4. Rangkah	Rendah	5	35.5
5. Geblug	Rendah	4	35
6. Wonodadi	Tinggi	5	36
7. Pakuran	Tinggi	5	37
8. Rogodadi	Rendah	2	34
9. Buayan	Rendah	0.5	31
10. Sikayu	Tinggi	3	28
11. Karangsari	Rendah	5	27
12. Rogodono	Tinggi	6	26
13. Banyumudal	Tinggi	8	29
14. Tugu	Tinggi	15	31
15. Jogomulyo	Tinggi	12	32
16. Ngoraji	Tinggi	10	30
17. Mergosono	Rendah	5.5	23
18. Semampir	Rendah	8	25
19. Purbowangi	Rendah	12	24
20. Jatiroto	Rendah	14	27

Sumber : Kantor Kecamatan Buayan

Tabel 1.2 Banyaknya Hari Hujan dan Curah Hujan Menurut Bulan Per Desa Di Kecamatan Buayan 2019

Bulan	Banyaknya hari hujan	Banyaknya curah hujan
(1)	(2)	(3)
1. Januari	16	557
2. Februari	10	209
3. Maret	17	632
4. April	5	85
5. Mei	2	48
6. Juni	0	0
7. Juli	0	0
8. Agustus	0	0
9. September	0	0
10. Oktober	0	0
11. Nopember	5	153
12. Desember	9	166

Sumber : Kantor Kecamatan Buayan

GEOGRAFIS

Tabel 1.3 Luas Sawah Menurut Jenis Irigasi (Ha)Per Desa Di Kecamatan Buayan 2019

Desa	Teknis	½ teknis	Tadah hujan
(1)	(2)	(3)	(4)
1. Karangbolong	-	-	30,00
2. Jladri	14,00	-	135,00
3. Adiwarno	-	-	75,00
4. Rangkah	-	4,28	55,96
5. Geblug	19,00	-	20,00
6. Wonodadi	-	-	1,00
7. Pakuran	-	-	4,00
8. Rogodadi	40,00	-	20,00
9. Buayan	65,38	13,93	1,24
10. Sikayu	87,51	87,51	-
11. Karangsari	18,00	12,00	2,00
12. Rogodono	20,00	8,00	7,00
13. Banyumudal	-	10,00	50,00
14. Tugu	-	5.10	9.00
15. Jogomulyo	-	10,40	20,00
16. Nogoraji	9,00	5,00	7,00
17. Mergosono	5,00	102,64	38,55
18. Semampir	10,00	-	25,00
19. Purbowangi	30,51	14,70	43,91
20. Jatiroto	35,00	24,00	10,00
Jumlah	353,4	297,56	554,66

Sumber : Kantor Kecamatan Buayan

Tabel 1.4 Luas Lahan Bukan Sawah (Ha) Di Kecamatan Buayan Per Desa 2019

Desa	Pekarangan	Tegal	Hutan rakyat/ Negara
(1)	(2)	(3)	(4)
1. Karangbolong	195,23	1,78	34,19
2. Jladri	187,03	100,80	322
3. Adiwarno	163,30	24,98	169,59
4. Rangkah	126,58	9,29	8,13
5. Geblug	57,920	-	-
6. Wonodadi	232,11	106,03	562,09
7. Pakuran	197,00	173,26	415,00
8. Rogodadi	49,35	0,95	125,40
9. Buayan	50,6	0,29	65,08
10. Sikayu	157,65	139,70	25,00
11. Karangsari	109,29	18,31	-
12. Rogodono	107,68	35,00	1,00
13. Banyumudal	80,00	33,00	-
14. Tugu	247,46	183,01	-
15. Jogomulyo	127,87	70,00	-
16. Ngoraji	190,00	117,00	19,00
17. Mergosono	37,07	6,79	-
18. Semampir	24,18	17,00	-
19. Purbowangi	64,22	40,09	-
20. Jatiroto	99,64	16,00	-
Jumlah	2,504,18	1,093,28	1,746,48

Sumber : Kantor Kecamatan Buayan

GEOGRAFIS

Tabel 1.4 Lanjutan

Desa	Lain-lain	Jumlah
(1)	(5)	(6)
1. Karangbolong	18,08	279.28
2. Jladri	59,72	818.55
3. Adiwarno	12,00	369.87
4. Rangkah	4,56	148.56
5. Geblug	2,75	99.670
6. Wonodadi	1,336	902.566
7. Pakuran	31,26	820.52
8. Rogodadi	7,95	243.65
9. Buayan	12,81	209.33
10. Sikayu	8,10	505.47
11. Karang Sari	4,48	132.08
12. Rogodono	32,80	211.48
13. Banyumudal	57,64	230.64
14. Tugu	50,12	494.69
15. Jogomulyo	11,28	239.55
16. Ngoraji	75,5	422.50
17. Mergosono	25,68	215.73
18. Semampir	5,86	82.04
19. Purbowangi	31,20	224.63
20. Jatiroto	17,36	202.00
Jumlah	470,486	6,852,806

Sumber : Kantor Kecamatan Buayan

Tabel 1.5 Ketinggian Dari Permukaan Laut 2019

Desa	Ketinggian Permukaan laut (m)
(1)	(2)
1. Karangbolong	10
2. Jladri	30
3. Adiwarno	14
4. Rangkah	14
5. Geblug	16
6. Wonodadi	251
7. Pakuran	207
8. Rogodadi	10
9. Buayan	12
10. Sikayu	23
11. Karangsari	19
12. Rogodono	16
13. Banyumudal	50
14. Tugu	15
15. Jogomulyo	52
16. Ngoraji	46
17. Mergosono	16
18. Semampir	19
19. Purbowangi	20
20. Jatiroto	27

Sumber : Kantor Kecamatan Buayan

GEOGRAFIS

Tabel 1.6 Wilayah Berbatasan Dengan Laut, Ketinggian dari Permukaan Laut Per Desa Di Kecamatan Buayan 2019

Desa	Letak geografis	Keberadaan wilayah
(1)	(2)	(3)
1. Karangbolong	Pantai	Diluar kawasan hutan
2. Jladri	Bukan Pantai	Diluar kawasan hutan
3. Adiwarno	Bukan Pantai	Ditepi kawasan hutan Diluar
4. Rangkah	Bukan Pantai	kawasan hutan
5. Geblug	Bukan Pantai	Diluar kawasan hutan Ditepi
6. Wonodadi	Bukan Pantai	kawasan hutan
7. Pakuran	Bukan Pantai	Ditepi kawasan hutan Diluar
8. Rogodadi	Bukan Pantai	kawasan hutan Ditepi kawasan
9. Buayan	Bukan Pantai	hutan
10. Sikayu	Bukan Pantai	Ditepi kawasan hutan Diluar
11. Karang Sari	Bukan Pantai	kawasan hutan
12. Rogodono	Bukan Pantai	Diluar kawasan hutan
13. Banyumudal	Bukan Pantai	Diluar kawasan hutan Diluar
14. Tugu	Bukan Pantai	kawasan hutan
15. Jogomulyo	Bukan Pantai	Diluar kawasan hutan Diluar
16. Ngoraji	Bukan Pantai	kawasan hutan
17. Mergosono	Bukan Pantai	Diluar kawasan hutan
18. Semampir	Bukan Pantai	Diluar kawasan hutan
19. Purbowangi	Bukan Pantai	Diluar kawasan hutan
20. Jatiroto	Bukan Pantai	Diluar kawasan hutan

Sumber : Kantor Kecamatan Buayan

BAB II PEMERINTAHAN



<https://kebumenkab.bps.go.id>

ULASAN

Kecamatan Buayan terdiri dari 20 Dari 20 wilayah yang ada kesemuanya berstatus desa. Di dalam desa terdapat pemerintahan yang terdiri dari Perangkat Desa, BPD LKMD, dan lembaga sosial lainnya. Seluruh jabatan kepala desa di Kecamatan Buayan terisi, jumlah kepala desa laki-laki sebanyak 18 orang dan sisanya perempuan sebanyak 2 orang (10 % dari jumlah kepala desa di Kecamatan Buayan)

Jumlah perangkat desa se-Kecamatan Buayan sebanyak 287 orang, Sedangkan jumlah perangkat desa paling sedikit ada di Desa Geblug hanya 6 orang (0.02 %) dari seluruh jumlah perangkat se Kecamatan.

Seluruh desa di Kecamatan Buayan memiliki BPD dan LKMD, jumlah anggota BPD se Kecamatan Buayan

sebanyak 162, terjadi penambahan sebanyak 7 orang dari tahun 2012 yang berjumlah 158, jumlah anggotanya bervariasi dengan rata-rata jumlah anggota BPD tiap desa sebanyak 8 orang, untuk LKMD jumlah anggota se Kecamatan Buayan sebanyak 227 dan rata-rata jumlah anggota LKMD tiap desa sebanyak 10 orang.

Dalam menjalankan pemerintahan perangkat desa tidak lepas dari bantuan ketua satuan lingkungan setempat, baik ketua RT maupun RW, jumlah RT se Kecamatan Buayan sebanyak 344 RT, jumlah RT terbanyak ada di Desa purbowangi sebanyak 31 RT, RW sebanyak 96 RW, jumlah RW terbanyak ada di Desa Jladri sebanyak 10 RW.

PEMERINTAHAN

Tabel 2.1 Jumlah Perangkat Desa dan Anggota Lembaga Desa Di Kecamatan Buayan 2019

Desa	Perangkat Desa	Anggota BPD	Anggota LKMD
(1)	(2)	(3)	(4)
1. Karangbolong	14	6	10
2. Jladri	10	7	7
3. Adiwarno	11	5	5
4. Rangkah	11	5	5
5. Geblug	10	4	12
6. Wonodadi	17	7	10
7. Pakuran	12	7	11
8. Rogodadi	11	5	9
9. Buayan	10	5	9
10. Sikayu	19	11	19
11. Karangsari	9	5	10
12. Rogodono	11	7	8
13. Banyumudal	12	7	6
14. Tugu	10	7	11
15. Jogomulyo	10	7	5
16. Ngoraji	18	11	9
17. Mergosono	12	7	13
18. Semampir	10	4	7
19. Purbowangi	14	7	11
20. Jatiroto	12	7	10
Jumlah	243	131	187

Sumber data : Kantor Kecamatan Buayan

Tabel 2.2 Banyaknya Kaur, Kadus dan Pemb, Kaur Per Desa Di Kecamatan Buayan 2019

Desa	Kaur	Kadus	Pembantu Kaur
(1)	(2)	(3)	(4)
1. Karangbolong	4	4	2
2. Jladri	3	5	1
3. Adiwarno	3	3	0
4. Rangkah	3	3	0
5. Geblug	3	3	1
6. Wonodadi	4	2	1
7. Pakuran	3	3	3
8. Rogodadi	3	4	1
9. Buayan	2	3	1
10. Sikayu	5	6	1
11. Karang Sari	2	2	0
12. Rogodono	5	4	0
13. Banyumudal	3	5	1
14. Tugu	2	3	1
15. Jogomulyo	2	3	0
16. Ngoraji	3	5	0
17. Mergosono	3	5	1
18. Semampir	5	2	0
19. Purbowangi	3	6	1
20. Jatiroto	3	4	1
Jumlah	64	75	16

Sumber data : Kantor Kecamatan Buayan

PEMERINTAHAN

Tabel 2.3 Jumlah Anggota Hansip dan Babinsa (Orang) Di Kecamatan Buayan Per Desa 2019

Desa	Anggota Hansip	Anggota BABINSA
(1)	(2)	(3)
1. Karangbolong	30	1
2. Jladri	23	1
3. Adiwarno	10	1
4. Rangkah	10	1
5. Geblug	30	1
6. Wonodadi	35	1
7. Pakuran	11	1
8. Rogodadi	11	1
9. Buayan	34	1
10. Sikayu	26	1
11. Karang Sari	15	1
12. Rogodono	20	1
13. Banyumudal	26	1
14. Tugu	52	1
15. Jogomulyo	52	1
16. Ngoraji	25	1
17. Mergosono	15	1
18. Semampir	8	1
19. Purbowangi	34	1
20. Jatiroto	17	1

Sumber data : Kantor Kecamatan Buayan

Tabel 2.4 Nama Kepala Desa dan Sekretaris Desa Di Kecamatan Buayan 2019

Desa	Kepala Desa	Sekretaris Desa
(1)	(2)	(3)
1. Karangbolong	Pasiman	Sunardi
2. Jladri	Marno	Mujino
3. Adiwarno	Wawan Rajikun	Gigin Prasetyo
4. Rangkah	Sarijan	Eko Sugwiyanto
5. Geblug	Tulus	Suwarno
6. Wonodadi	Jamingin	Tahanto
7. Pakuran	Partin	Darmin
8. Rogodadi	Saijo	Legino
9. Buayan	Suparno	Windu Ruswanti
10. Sikayu	Samtilar	Mastur Widodo
11. Karangsari	Mahmudiono	Dwi Daryanto
12. Rogodono	Musitah	Suratmin
13. Banyumudal	Prpto	Ponuji
14. Tugu	Sarijan	Eko Hendri N.S
15. Jogomulyo	Solihin	Uci Susilowati
16. Ngoraji	Sakirin	Bambang S.T
17. Mergosono	Kasiran	Sucipto
18. Semampir	Ali Fatur Rohim	Sultoni Imam S
19. Purbowangi	Sugimin	Soenarto
20. Jatiroto	Daryadi	Tusino

Sumber data : Kantor Kecamatan Buayan

PEMERINTAHAN

Tabel 2.5 Nomor Induk, Kode Desa dan Jumlah RT Di Kecamatan Buayan 2019

Desa	Nomor Induk	Kode Desa	Jumlah RT
(1)	(2)	(3)	(4)
1. Karangbolong	75	050201	12
2. Jladri	74	050202	24
3. Adiwarno	73	050203	14
4. Rangkah	71	050204	12
5. Geblug	70	050205	6
6. Wonodadi	69	050206	14
7. Pakuran	72	050207	16
8. Rogodadi	68	050208	15
9. Buayan	61	050209	18
10. Sikayu	62	050210	21
11. Karang Sari	63	050211	10
12. Rogodono	64	050212	12
13. Banyumudal	60	050213	20
14. Tugu	77	050214	26
15. Jogomulyo	76	050215	21
16. Ngoraji	65	050216	25
17. Mergosono	66	050217	15
18. Semampir	67	050218	10
19. Purbowangi	78	050219	31
20. Jatiroto	79	050220	24
Jumlah			346

Sumber data : Kantor Kecamatan Buayan

BAB III KEPENDUDUKAN



KEPENDUDUKAN

<https://kebumenkab.bps.go.id>

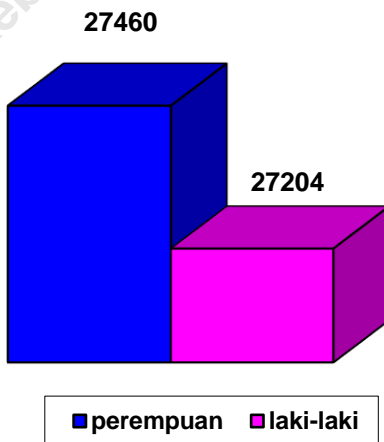
ULASAN

Data yang disajikan dalam Kecamatan Buayan dalam angka 2019 Jumlah penduduk sebanyak 54.664 jiwa, laki-laki sebanyak 27.204 dan perempuan sebanyak 27.460, pada tahun 2019 terjadi peningkatan yang disebabkan karena kelahiran dan mutasi.

Kepadatan penduduk per desa 796 orang per km². Kepadatan penduduk terbanyak di desa Purbowangi sebanyak 2.646 orang per km², sedangkan kepadatan penduduk terkecil di desa Semampir sebanyak 162 orang per km².

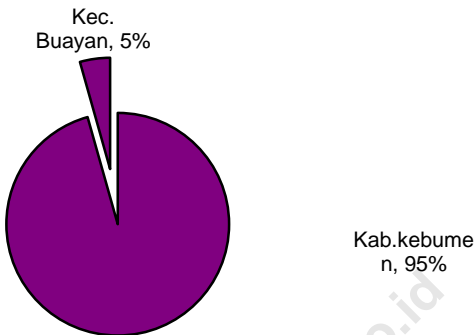
Jumlah penduduk terbesar ada di desa Purbowangi sebanyak 5.671 jiwa, (0,09 % dari total jumlah penduduk kecamatan Buayan) sedangkan jumlah penduduk terkecil ada di desa Geblug sebanyak 1.144 jiwa (0,02 dari total jumlah penduduk kecamatan Buayan).

Grafik 3.1 Jumlah penduduk kecamatan Buayan berdasar jenis kelamin (jiwa)

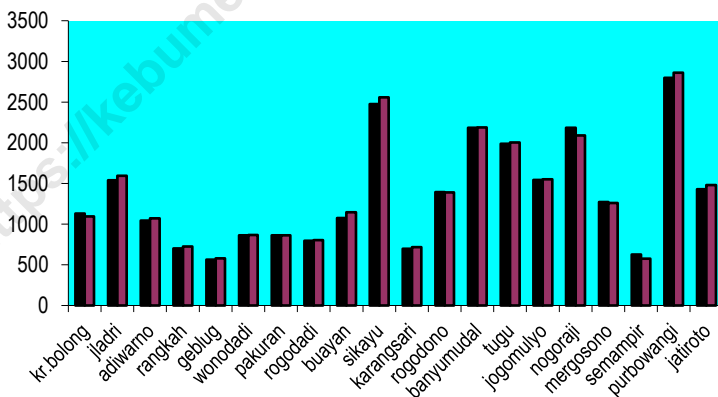


KEPENDUDUKAN

Grafik 3.2 Presentase Jumlah penduduk kecamatan Buayan terhadap jumlah penduduk Kabupaten Kebumen (%)



Grafik 3.3 Jumlah penduduk per desa



Tabel 3.1 Banyaknya Jumlah Penduduk Per Desa Di Kecamatan Buayan 2019

Desa	Laki-laki	Perempuan	Jumlah
(1)	(2)	(3)	(4)
1. Karangbolong	1.134	1.095	2.229
2. Jladri	1.542	1.597	3.139
3. Adiwarno	1.047	1.070	2.117
4. Rangkah	701	725	1.426
5. Geblug	563	581	1.144
6. Wonodadi	861	871	1.732
7. Pakuran	862	862	1.724
8. Rogodadi	793	805	1.598
9. Buayan	1.079	1.149	2.228
10. Sikayu	2478	2.561	5.039
11. Karangsari	697	721	1.418
12. Rogodono	1.397	1.391	2.788
13. Banyumudal	2.189	2.194	4.383
14. Tugu	1.989	2.005	3.994
15. Jogomulyo	1.548	1.554	3.102
16. Nogoraji	2.190	2.094	4.284
17. Mergosono	1.272	1.258	2.530
18. Semampir	626	579	1.205
19. Purbowangi	2.803	2.868	5.671
20. Jatiroto	1.433	1.480	2.913
Jumlah	27.204	27.460	54.664

Sumber data : BPS Kabupaten Kebumen

KEPENDUDUKAN

Tabel 3.2 **Kepadatan Penduduk Per Desa Di Kecamatan Buayan 2019**

Desa	Jumlah (orang)	Luas wilayah (km ²)	Kepadatan penduduk
(1)	(2)	(3)	(4)
1. Karangbolong	2.229	2.52	884
2. Jladri	3.139	5.23	600
3. Adiwarno	2.117	4.02	526
4. Rangkah	1.426	2.02	705
5. Geblug	1.144	0.90	1.271
6. Wonodadi	1.732	4.45	389
7. Pakuran	1.724	8.00	215
8. Rogodadi	1.598	2.13	750
9. Buayan	2.228	2.88	773
10. Sikayu	5.039	6.61	762
11. Karang Sari	1.418	1.18	1.201
12. Rogodono	2.788	1.89	1.475
13. Banyumudal	4.383	2.63	1.666
14. Tugu	3.994	4.47	893
15. Jogomulyo	3.102	2.56	1.211
16. Nogoraji	4.284	3.82	1.121
17. Mergosono	2.530	1.76	1.437
18. Semampir	1.205	7.40	162
19. Purbowangi	5.671	2.14	2.650
20. Jatiroto	2.913	1.82	1.600
Jumlah	54.664	68.42	20.291

Sumber data BPS Kabupaten Kebumen

Tabel 3.3 Rata-Rata Penduduk Per KK Dirinci Per Desa Di Kecamatan Buayan 2019

Desa	Jumlah (orang)	Jumlah KK	Rata-rata penduduk per KK
(1)	(2)	(3)	(4)
1. Karangbolong	2.229	707	3
2. Jladri	3.139	1.052	4
3. Adiwarno	2.117	753	3
4. Rangkah	1.426	530	2
5. Geblug	1.144	399	2
6. Wonodadi	1.732	566	2
7. Pakuran	1.724	650	2
8. Rogodadi	1.598	568	2
9. Buayan	2.228	735	3
10. Sikayu	5.039	1.648	3
11. Karangsari	1.418	544	2
12. Rogodono	2.788	994	2
13. Banyumudal	4.383	1.457	3
14. Tugu	3.994	1.319	3
15. Jogomulyo	3.102	1.017	3
16. Ngoraji	4.284	1.591	2
17. Mergosono	2.530	876	2
18. Semampir	1.205	419	2
19. Purbowangi	5.671	1.775	3
20. Jatiroto	2.913	852	3
Jumlah	54.664	18452	3

Sumber data : BPS Kabupaten Kebumen

KEPENDUDUKAN

Tabel 3.4 Jumlah Penduduk Menurut Kelompok Umur Desa Karangbolong 2019

Kelompok umur (tahun)	Laki-laki	Perempuan	Jumlah
(1)	(2)	(3)	(4)
0-04	95	92	187
05-09	94	98	192
10-14	104	78	182
15-19	100	81	181
20-24	75	100	175
25-29	86	76	162
30-34	82	92	174
35-39	83	82	165
40-44	83	81	164
45-49	77	83	160
50-54	66	73	139
55-59	54	50	104
60-64	46	29	75
65-69	38	24	62
70-74	21	10	31
75+	30	46	76
Jumlah	1 131	1 095	2 229

Sumber data : BPS Kabupaten Kebumen

Tabel 3.5 Jumlah Penduduk Menurut Kelompok Umur Desa Jladri 2019

Kelompok umur (tahun)	Laki-laki	Perempuan	Jumlah
(1)	(2)	(3)	(4)
0-04	125	137	262
05-09	119	149	268
10-14	134	140	274
15-19	134	101	235
20-24	101	92	193
25-29	85	85	170
30-34	90	98	188
35-39	99	125	224
40-44	119	143	262
45-49	124	108	232
50-54	104	110	214
55-59	110	102	212
60-64	57	69	126
65-69	45	47	92
70-74	43	37	80
75+	53	54	107
Jumlah	1.542	1.597	3.139

Sumber data : BPS Kabupaten Kebumen

KEPENDUDUKAN

Tabel 3.6 Jumlah Penduduk Menurut Kelompok Umur Desa Adiwarno 2019

Kelompok umur (tahun)	Laki-laki	Perempuan	Jumlah
(1)	(2)	(3)	(4)
0-04	78	56	134
05-09	79	85	164
10-14	85	84	169
15-19	93	84	177
20-24	56	66	122
25-29	50	58	108
30-34	50	51	101
35-39	76	84	160
40-44	90	85	175
45-49	83	92	175
50-54	72	81	153
55-59	62	72	134
60-64	49	54	103
65-69	46	48	94
70-74	38	29	67
75+	40	41	81
Jumlah	1.047	1.070	2.117

Sumber data : BPS Kabupaten Kebumen

Tabel 3.7 Jumlah Penduduk Menurut Kelompok Umur Desa Rangkah 2019

Kelompok umur (tahun)	Laki-laki	Perempuan	Jumlah
(1)	(2)	(3)	(4)
0-04	46	46	92
05-09	59	59	118
10-14	62	55	117
15-19	66	41	107
20-24	24	28	52
25-29	35	40	75
30-34	32	39	71
35-39	35	41	76
40-44	46	57	103
45-49	55	52	107
50-54	71	86	157
55-59	55	50	105
60-64	35	41	76
65-69	24	25	49
70-74	26	31	57
75+	30	34	64
Jumlah	701	725	1.426

Sumber data : BPS Kabupaten Kebumen

KEPENDUDUKAN

Tabel 3.8 Jumlah Penduduk Menurut Kelompok Umur Desa Geblug 2019

Kelompok umur (tahun)	Laki-laki	Perempuan	Jumlah
(1)	(2)	(3)	(4)
0-04	52	38	90
05-09	45	41	86
10-14	42	49	91
15-19	61	45	106
20-24	31	31	62
25-29	24	32	56
30-34	25	27	52
35-39	32	41	73
40-44	49	44	93
45-49	47	57	104
50-54	47	46	93
55-59	34	26	60
60-64	25	23	48
65-69	14	25	39
70-74	12	28	40
75+	23	28	51
Jumlah	563	581	1.144

Sumber data : BPS Kabupaten Kebumen

Tabel 3.9 Jumlah Penduduk Menurut Kelompok Umur Desa Wonodadi 2019

Kelompok umur (tahun)	Laki-laki	Perempuan	Jumlah
(1)	(2)	(3)	(4)
0-04	78	92	170
05-09	65	71	136
10-14	68	54	122
15-19	71	61	132
20-24	68	63	131
25-29	66	66	132
30-34	49	62	111
35-39	68	59	127
40-44	54	57	111
45-49	59	67	126
50-54	53	55	108
55-59	48	41	89
60-64	41	34	75
65-69	22	20	42
70-74	20	26	46
75+	31	43	74
Jumlah	861	871	1.732

Sumber data : BPS Kabupaten Kebumen

KEPENDUDUKAN

Tabel 3.10 Jumlah Penduduk Menurut Kelompok Umur Desa Pakuran 2019

Kelompok umur (tahun)	Laki-laki	Perempuan	Jumlah
(1)	(2)	(3)	(4)
0-04	85	65	150
05-09	86	65	151
10-14	73	67	140
15-19	47	36	83
20-24	38	46	84
25-29	45	62	107
30-34	37	57	94
35-39	81	61	142
40-44	60	65	125
45-49	50	60	110
50-54	55	64	119
55-59	50	65	115
60-64	46	44	90
65-69	42	30	72
70-74	36	30	66
75+	31	45	76
Jumlah	862	862	1 724

Sumber data : BPS Kabupaten Kebumen

Tabel 3.11 Jumlah Penduduk Menurut Kelompok Umur Desa Rogodadi 2019

Kelompok umur (tahun)	Laki-laki	Perempuan	Jumlah
(1)	(2)	(3)	(4)
0-04	64	47	111
05-09	67	53	120
10-14	66	65	131
15-19	90	64	154
20-24	48	43	91
25-29	40	47	87
30-34	33	43	76
35-39	42	59	101
40-44	62	79	141
45-49	52	66	118
50-54	63	55	118
55-59	49	57	106
60-64	38	37	75
65-69	27	39	66
70-74	25	16	41
75+	27	35	62
Jumlah	793	805	1.598

Sumber data : BPS Kabupaten Kebumen

KEPENDUDUKAN

Tabel 3.12 Jumlah Penduduk Menurut Kelompok Umur Desa Buayan 2019

Kelompok umur (tahun)	Laki-laki	Perempuan	Jumlah
(1)	(2)	(3)	(4)
0-04	91	83	174
05-09	82	87	169
10-14	96	112	208
15-19	102	71	173
20-24	54	41	95
25-29	50	61	111
30-34	59	58	117
35-39	82	93	175
40-44	84	102	186
45-49	79	87	166
50-54	88	75	163
55-59	66	81	147
60-64	60	64	124
65-69	35	49	84
70-74	24	35	59
75+	27	50	77
Jumlah	1.079	1.149	2.228

Sumber data : BPS Kabupaten Kebumen

Tabel 3.13 Jumlah Penduduk Menurut Kelompok Umur Desa Sikayu 2019

Kelompok umur (tahun)	Laki-laki	Perempuan	Jumlah
(1)	(2)	(3)	(4)
0-04	224	194	418
05-09	219	219	438
10-14	242	225	467
15-19	198	180	378
20-24	121	129	250
25-29	122	167	289
30-34	155	151	306
35-39	159	154	313
40-44	173	201	374
45-49	180	193	373
50-54	164	177	341
55-59	127	175	302
60-64	123	111	234
65-69	113	92	205
70-74	66	81	147
75+	92	112	204
Jumlah	2.478	2.561	5.039

Sumber data : BPS Kabupaten Kebumen

KEPENDUDUKAN

Tabel 3.14 Jumlah Penduduk Menurut Kelompok Umur Desa Karangari 2019

Sumber data : BPS Kabupaten Kebumen

Kelompok umur (tahun)	Laki-laki	Perempuan	Jumlah
(1)	(2)	(3)	(4)
0-04	51	60	111
05-09	61	63	124
10-14	70	61	131
15-19	73	57	130
20-24	37	33	70
25-29	31	44	75
30-34	35	38	73
35-39	47	51	98
40-44	55	55	110
45-49	56	45	101
50-54	35	57	92
55-59	46	48	94
60-64	30	31	61
65-69	22	28	50
70-74	22	23	45
75+	26	27	53
Jumlah	697	721	1.418

Tabel 3.15 Jumlah Penduduk Menurut Kelompok Umur Desa Rogodono 2019

Kelompok umur (tahun)	Laki-laki	Perempuan	Jumlah
(1)	(2)	(3)	(4)
0-04	77	76	153
05-09	109	104	213
10-14	106	113	219
15-19	159	156	315
20-24	147	101	248
25-29	94	94	188
30-34	83	74	157
35-39	86	98	184
40-44	98	100	198
45-49	107	106	213
50-54	105	92	197
55-59	65	81	146
60-64	46	51	97
65-69	43	59	102
70-74	35	42	77
75+	37	44	81
Jumlah	1.397	1.391	2.788

Sumber data : BPS Kabupaten Kebumen

KEPENDUDUKAN

Tabel 3.16 Jumlah Penduduk Menurut Kelompok Umur Desa Banyumudal 2019

Kelompok umur (tahun)	Laki-laki	Perempuan	Jumlah
(1)	(2)	(3)	(4)
0-04	175	172	347
05-09	173	176	349
10-14	208	182	390
15-19	223	208	431
20-24	201	200	401
25-29	146	140	286
30-34	113	110	223
35-39	131	150	281
40-44	142	167	309
45-49	159	165	324
50-54	138	136	274
55-59	123	108	231
60-64	85	84	169
65-69	60	77	137
70-74	36	46	82
75+	76	73	149
Jumlah	2.189	2.194	4.383

Sumber data : BPS Kabupaten Kebumen

Tabel 3.17 Jumlah Penduduk Menurut Kelompok Umur Desa Tugu 2019

Kelompok umur (tahun)	Laki-laki	Perempuan	Jumlah
(1)	(2)	(3)	(4)
0-04	166	146	312
05-09	146	144	290
10-14	202	172	374
15-19	227	189	416
20-24	193	169	362
25-29	111	120	231
30-34	106	108	214
35-39	107	124	231
40-44	120	146	266
45-49	121	143	264
50-54	130	149	279
55-59	108	125	233
60-64	95	103	198
65-69	58	74	132
70-74	45	46	91
75+	54	47	101
Jumlah	1.989	2.005	3.994

Sumber data : BPS Kabupaten Kebumen

KEPENDUDUKAN

Tabel 3.18 Jumlah Penduduk Menurut Kelompok Umur Desa Jogomulyo 2019

Kelompok umur (tahun)	Laki-laki	Perempuan	Jumlah
(1)	(2)	(3)	(4)
0-04	124	114	238
05-09	147	144	291
10-14	175	146	321
15-19	162	111	273
20-24	74	80	154
25-29	68	92	160
30-34	68	85	153
35-39	97	117	214
40-44	117	114	231
45-49	108	108	216
50-54	106	117	223
55-59	92	95	187
60-64	73	73	146
65-69	58	48	106
70-74	29	33	62
75+	50	77	127
Jumlah	1.548	1.554	3.102

Sumber data : BPS Kabupaten Kebumen

Tabel 3.19 Jumlah Penduduk Menurut Kelompok Umur Desa Nogoraji 2019

Kelompok umur (tahun)	Laki-laki	Perempuan	Jumlah
(1)	(2)	(3)	(4)
0-04	192	141	333
05-09	188	168	356
10-14	221	197	418
15-19	214	157	371
20-24	130	152	282
25-29	115	110	225
30-34	106	125	231
35-39	152	136	288
40-44	143	175	318
45-49	179	169	348
50-54	125	142	267
55-59	124	107	231
60-64	96	107	203
65-69	72	61	133
70-74	53	43	96
75+	80	104	184
Jumlah	2.190	2.094	4.284

Sumber data : BPS Kabupaten Kebumen

KEPENDUDUKAN

Tabel 3.20 Jumlah Penduduk Menurut Kelompok Umur Desa Mergosono 2019

Kelompok umur (tahun)	Laki-laki	Perempuan	Jumlah
(1)	(2)	(3)	(4)
0-04	90	86	176
05-09	113	90	203
10-14	96	86	182
15-19	143	118	261
20-24	80	70	150
25-29	67	68	135
30-34	74	79	153
35-39	87	107	194
40-44	110	107	217
45-49	101	100	201
50-54	81	90	171
55-59	70	71	141
60-64	36	60	96
65-69	50	41	91
70-74	21	34	55
75+	53	51	104
Jumlah	1.272	1.258	2.530

Sumber data : BPS Kabupaten Kebumen

Tabel 3.21 Jumlah Penduduk Menurut Kelompok Umur Desa Semampir 2019

Kelompok umur (tahun)	Laki-laki	Perempuan	Jumlah
(1)	(2)	(3)	(4)
0-04	58	46	104
05-09	49	40	89
10-14	58	35	93
15-19	64	47	111
20-24	38	35	73
25-29	41	33	74
30-34	40	34	74
35-39	40	51	91
40-44	50	61	111
45-49	31	36	67
50-54	45	41	86
55-59	33	36	69
60-64	19	21	40
65-69	24	20	44
70-74	8	18	26
75+	28	25	53
Jumlah	626	579	1.205

Sumber data : BPS Kabupaten Kebumen

KEPENDUDUKAN

Tabel 3.22 Jumlah Penduduk Menurut Kelompok Umur Desa Purbowangi 2019

Kelompok umur (tahun)	Laki-laki	Perempuan	Jumlah
(1)	(2)	(3)	(4)
0-04	232	201	433
05-09	214	221	435
10-14	249	266	515
15-19	302	299	601
20-24	210	191	401
25-29	164	169	333
30-34	188	213	401
35-39	202	188	390
40-44	182	204	386
45-49	194	200	394
50-54	176	196	372
55-59	176	154	330
60-64	91	107	198
65-69	62	77	139
70-74	63	67	130
75+	98	115	213
Jumlah	2.803	2.868	5.671

Sumber data : BPS Kabupaten Kebumen

Tabel 3.23 Jumlah Penduduk Menurut Kelompok Umur Desa Jatiroto 2019

Kelompok umur (tahun)	Laki-laki	Perempuan	Jumlah
(1)	(2)	(3)	(4)
0-04	108	112	220
05-09	131	113	244
10-14	153	150	303
15-19	146	134	280
20-24	104	122	226
25-29	86	82	168
30-34	74	83	157
35-39	85	88	173
40-44	95	86	181
45-49	90	110	200
50-54	98	105	203
55-59	70	75	145
60-64	54	54	108
65-69	45	43	88
70-74	24	29	53
75+	70	94	164
Jumlah	1.433	1.480	2.913

Sumber data : BPS Kabupaten Kebumen

KEPENDUDUKAN

Tabel 3.24 Jumlah Penduduk Lahir, Mati , Datang dan Pergi Per Desa Di Kecamatan Buayan 2019

Desa	Lahir		Jumlah
	Laki-laki	Perempuan	
(1)	(2)	(3)	(4)
1. Karangbolong	8	11	19
2. Jladri	7	6	13
3. Adiwarno	4	7	11
4. Rangkah	9	4	13
5. Geblug	8	7	15
6. Wonodadi	6	3	9
7. Pakuran	11	3	14
8. Rogodadi	7	5	12
9. Buayan	19	10	29
10. Sikayu	7	7	14
11. Karang Sari	4	3	7
12. Rogodono	8	10	18
13. Banyumudal	11	15	26
14. Tugu	9	3	12
15. Jogomulyo	7	6	13
16. Ngoraji	11	8	19
17. Mergosono	6	6	12
18. Semampir	8	7	15
19. Purbowangi	7	5	12
20. Jatiroto	15	5	20
Jumlah	172	131	303

Sumber data : Kantor Kecamatan Buayan

Tabel 3.24 Lanjutan

Desa	Mati		Jumlah
	Laki-laki	Perempuan	
(1)	(5)	(6)	(7)
1. Karangbolong	2	3	5
2. Jladri	2	1	3
3. Adiwarno	3	5	8
4. Rangkah	4	7	11
5. Geblug	4	2	6
6. Wonodadi	3	6	9
7. Pakuran	4	3	7
8. Rogodadi	4	2	6
9. Buayan	7	8	15
10. Sikayu	6	9	15
11. Karang Sari	4	3	7
12. Rogodono	8	4	12
13. Banyumudal	11	5	16
14. Tugu	4	4	8
15. Jogomulyo	5	6	11
16. Ngoraji	5	8	13
17. Mergosono	5	4	9
18. Semampir	3	5	8
19. Purbowangi	3	7	10
20. Jatiroto	3	5	8
Jumlah	90	97	187

Sumber data : Kantor Kecamatan Buayan

KEPENDUDUKAN

Tabel 3.24 Lanjutan

Desa	Datang		Jumlah
	Laki-laki	Perempuan	
(1)	(8)	(9)	(10)
1. Karangbolong	7	11	18
2. Jladri	9	12	21
3. Adiwarno	7	14	21
4. Rangkah	11	9	20
5. Geblug	7	11	18
6. Wonodadi	8	16	24
7. Pakuran	4	8	12
8. Rogodadi	15	8	23
9. Buayan	17	24	41
10. Sikayu	18	11	29
11. Karang Sari	7	6	13
12. Rogodono	4	5	9
13. Banyumudal	11	7	18
14. Tugu	4	2	6
15. Jogomulyo	8	5	13
16. Ngoraji	11	9	20
17. Mergosono	7	6	13
18. Semampir	10	9	19
19. Purbowangi	16	17	33
20. Jatiroto	25	16	41
Jumlah	206	206	412

Sumber data : Kantor Kecamatan Buayan

Tabel 3.24 Lanjutan

Desa	Pergi		Jumlah
	Laki-laki	Perempuan	
(1)	(11)	(12)	(13)
1. Karangbolong	8	13	24
2. Jladri	5	11	19
3. Adiwarno	6	4	13
4. Rangkah	8	12	25
5. Geblug	11	4	16
6. Wonodadi	9	16	38
7. Pakuran	14	11	25
8. Rogodadi	15	18	33
9. Buayan	32	21	53
10. Sikayu	18	15	33
11. Karangsari	5	5	10
12. Rogodono	19	16	35
13. Banyumudal	39	53	92
14. Tugu	2	2	4
15. Jogomulyo	9	6	15
16. Ngoraji	14	4	18
17. Mergosono	12	14	26
18. Semampir	17	10	27
19. Purbowangi	18	29	47
20. Jatiroto	31	28	59
Jumlah	308	304	612

Sumber data : Kantor Kecamatan Buayan

KEPENDUDUKAN

<https://kebumenkab.bps.go.id>

BAB IV SOSIAL



<https://kebumenkab.bps.go.id>

ULASAN

1. Pendidikan

Tingkat kesejahteraan masyarakat ditentukan oleh pola pikir masyarakat dan hal ini sangat ditentukan oleh tingkat pendidikan masyarakat yang bersangkutan, untuk mendapatkan kesejahteraan diperlukan pola pikir yang cerdas dan berpikitr jauh kedepan, sehingga pola pikir ini dapat terbentuk dari Sumber daya manusia itu sendiri, dimana sumber daya manusia dipengarui oleh beberapa faktor antara lain : internal dan eksternal. Faktor internal adalah dalam diri manusia yang bersangkutan, yaitu antara lain faktor keturunan. Sedangkan faktor eksternal diantaranya Lingkungan dan sarana dan prasarana untuk membentuk pribadi yang mempunyai sumber daya manusia tinggi.

Dari uraian diatas Kecamatan Buayan sudah mencukupi dari faktor eksternalnya yaitu tersedianya saran prasarana pendidikan dari tingkat pra sekolah (taman kanak-kanan) sampai Sekolah Menengah Pertama. Banyaknya taman kanak-kanak sebanyak 27 buah, penyebaran yang merata, ada satu desa yang mempunyai fasilitas taman kanak-kanak 3 buah yaitu, Desa Nogoraji.

Banyaknya tanaga pengajar di taman kanak-kanak sebanyak 67 orang, sehingga rasio guru terhadap sekolah 2.3. jumlah siswa taman kanak-kanak yaitu 881, laki-laki sebanyak 458 dan perempuan sebanyak 423. Rata-rata setiap taman kanak-kanak sebanyak 14 siswa.

Pada tingkatan sekolah dasar di Kecamatan Buayan terdapat 33 buah sekolah dasar, dan 5 MI (MI ada di desa karangbolong, Desa Jladri, Desa wonodadi dan Desa buayan). Tiga Sekolah dasar terletak di Desa Sikayu. Jumlah

SOSIAL

siswa Sekolah dasar sebanyak 5.430 siswa, dan 414 siswa di MI. Tiga sekolah menengah pertama ada di kecamatan Buayan, dua diantaranya adalah SMP negeri, dan satunya adalah SMP PGRI.

2. Kesehatan

Dari data yang dihasilkan oleh para kader di desa, jumlah posyandu sebanyak 91 buah, dengan jumlah kader sebanyak 455 orang dan semuanya merupakan kader telatih. Rata-rata setiap posyandu mempunyai kader sebanyak lima orang.

Selain posyandu, ada 1 puskesmas di Desa Buayan dan 2 puskesmas pembantu di desa Karangbolong dan Desa Adiwarno. Sedangkan tempat praktek Dokter yang ada di Desa Buayan dan praktek bidan ada di beberapa desa.

Dengan sarana yang ada diharapkan tingkat kesehatan masyarakat Kecamatan Buayan dapat lebih baik pada waktu yang akan datang. Hal ini terlihat banyaknya peserta Keluarga berencana sebanyak 5.587 Orang, terbanyak menggunakan KB suntik sebanyak 4.837 Orang.

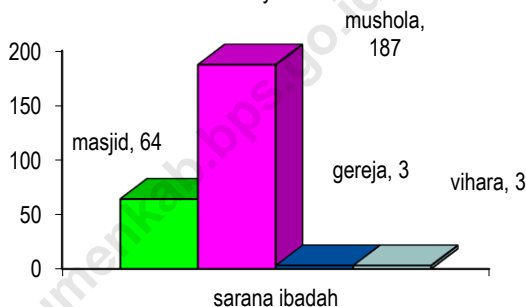
3. Agama

Sarana peribadatan Masjid sebanyak 64 buah, Mushola 187 buah, Gereja 3 buah (ada di desa Adiwarno, desa Sikayu, dan desa Mergosono.), serta Vihara sebanyak 3 buah ((ada di desa Adiwarno, desa Wonodadi, desa Sikayu.)

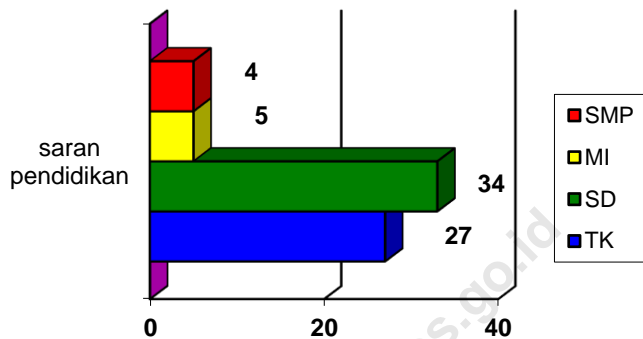
4. Pemukiman

Kondisi rumah penduduk Kecamatan Buayan dapat Dikategorikan baik, hal ini terlihat dari banyaknya rumah sebanyak 12.074 rumah, yang mempunyai dinding tembok sebanyak 7.321 rumah atau sama dengan 52,26 % , sementara kayu hanya 1 608 rumah berdinding bambu 43 145 rumah berdinding bambu.

Grafik 4.1 banyaknya sarana ibadah di kecamatan Buayan



Grafik 4.2 Banyaknya sarana pendidikan di kecamatan Buayan



Tabel 4.1 Jumlah Tempat Ibadah Per Desa Di Kecamatan Buayan 2019

Desa	Masjid	Mushola	Gereja
(1)	(2)	(3)	(4)
1. Karangbolong	2	18	0
2. Jladri	3	20	0
3. Adiwarno	2	4	1
4. Rangkah	2	6	0
5. Geblug	2	1	0
6. Wonodadi	2	5	1
7. Pakuran	5	4	0
8. Rogodadi	2	6	0
9. Buayan	4	6	0
10. Sikayu	5	14	1
11. Karang Sari	2	6	0
12. Rogodono	2	11	0
13. Banyumudal	4	12	0
14. Tugu	7	14	0
15. Jogomulyo	4	11	0
16. Ngoraji	6	23	0
17. Mergosono	4	9	1
18. Semampir	1	3	0
19. Purbowangi	6	18	0
20. Jatiroto	6	15	0
Jumlah	71	206	4

Sumber data : Kantor Kecamatan Buayan

SOSIAL

Tabel 4.1 Lanjutan

Desa	Vihara	Pura	Tempat ibadah lainnya
(1)	(5)	(6)	(7)
1. Karangbolong	-	-	-
2. Jladri	-	-	-
3. Adiwarno	1	-	-
4. Rangkah	-	-	-
5. Geblug	-	-	-
6. Wonodadi	1	-	1
7. Pakuran	-	-	-
8. Rogodadi	-	-	-
9. Buayan	-	-	-
10. Sikayu	1	-	-
11. Karangsari	-	-	-
12. Rogodono	-	-	-
13. Banyumudal	-	-	-
14. Tugu	-	-	-
15. Jogomulyo	1	-	-
16. Ngoraji	-	-	-
17. Mergosono	-	-	-
18. Semampir	-	-	-
19. Purbowangi	-	-	-
20. Jatiroto	-	-	-
Jumlah	4	0	1

Sumber data : Kantor Kecamatan Buayan

Tabel 4.2 Jumlah TK, Murid dan Guru Per Desa Di Kecamatan Buayan 2019

Desa	Jumlah TK	Murid		Guru
		L	P	
(1)	(2)	(3)	(4)	(5)
1. Karangbolong	1	18	18	2
2. Jladri	2	13	22	4
3. Adiwarno	1	14	14	2
4. Rangkah	1	15	8	3
5. Geblug	1	13	12	2
6. Wonodadi	2	19	6	5
7. Pakuran	1	18	15	2
8. Rogodadi	1	6	9	2
9. Buayan	1	26	19	3
10. Sikayu	2	41	43	6
11. Karangsari	1	16	8	2
12. Rogodono	1	12	11	2
13. Banyumudal	1	35	27	4
14. Tugu	1	21	9	2
15. Jogomulyo	1	22	20	2
16. Ngoraji	3	38	61	6
17. Mergosono	2	33	30	4
18. Semampir	1	21	15	2
19. Purbowangi	2	53	36	7
20. Jatiroto	1	14	21	3
Jumlah	27	448	404	65

Sumber data : Dinas DISDIK Buayan

SOSIAL

Tabel 4.3 Jumlah SD, Murid dan Guru Per Desa Di Kecamatan Buayan 2019

Desa	Jumlah SD	Murid		Guru
		L	P	
(1)	(2)	(3)	(4)	(5)
1. Karangbolong	1	84	88	5
2. Jladri	2	141	106	11
3. Adiwarno	1	101	75	6
4. Rangkah	1	83	67	7
5. Geblug	1	76	59	6
6. Wonodadi	1	62	61	6
7. Pakuran	1	128	101	7
8. Rogodadi	1	83	55	7
9. Buayan	1	97	77	7
10. Sikayu	3	327	260	21
11. Karang Sari	1	73	73	6
12. Rogodono	1	114	87	5
13. Banyumudal	2	223	203	16
14. Tugu	2	200	161	15
15. Jogomulyo	2	198	160	12
16. Ngoraji	3	266	252	17
17. Mergosono	2	139	151	12
18. Semampir	1	83	57	6
19. Purbowangi	3	295	246	19
20. Jatiroto	3	158	126	17
Jumlah	33	2931	2465	208

Sumber data : Dinas DISDIK Buayan

Tabel 4.4 Jumlah MI, Murid dan Guru Per Desa Di Kecamatan Buayan 2019

Desa	Jumlah MI	Murid		Guru
		L	P	
(1)	(2)	(3)	(4)	(5)
1. Karangbolong	1	51	45	9
2. Jladri	1	57	61	9
3. Adiwarno	0	0	0	0
4. Rangkah	0	0	0	0
5. Geblug	0	0	0	0
6. Wonodadi	1	43	52	9
7. Pakuran	0	0	0	0
8. Rogodadi	0	0	0	0
9. Buayan	1	54	28	8
10. Sikayu	0	0	0	0
11. Karangsari	0	0	0	0
12. Rogodono	0	0	0	0
13. Banyumudal	0	0	0	0
14. Tugu	0	0	0	0
15. Jogomulyo	0	0	0	0
16. Ngoraji	0	0	0	0
17. Mergosono	1	13	08	8
18. Semampir	0	0	0	0
19. Purbowangi	0	0	0	0
20. Jatiroto	0	0	0	0
Jumlah	5	218	194	43

Sumber data : Dinas DISDIK Buayan

SOSIAL

Tabel 4.5 Jumlah SMP , Murid dan Guru Per Desa Di Kecamatan Buayan 2018

Desa	Jumlah SMP/ MTs	Murid		Guru
		L	P	
(1)	(2)	(3)	(4)	(5)
1. Karangbolong	0	0	0	0
2. Jladri	1	37	24	12
3. Adiwarno	0	0	0	0
4. Rangkah	0	0	0	0
5. Geblug	0	0	0	0
6. Wonodadi	0	0	0	0
7. Pakuran	0	0	0	0
8. Rogodadi	0	0	0	0
9. Buayan	1	347	272	29
10. Sikayu	1	259	401	30
11. Karang Sari	0	0	0	0
12. Rogodono	0	0	0	0
13. Banyumudal	0	0	0	0
14. Tugu	0	0	0	0
15. Jogomulyo	0	0	0	0
16. Ngoraji	1	340	316	27
17. Mergosono	1	20	15	7
18. Semampir	0	0	0	0
19. Purbowangi	0	0	0	0
20. Jatiroto	0	0	0	0
Jumlah	5	1 003	1 028	105

Sumber data : Dinas DISDIK Buayan

Tabel 4.6 Jumlah Peserta KB , Berdasar Jenis Per Desa Di Kecamatan Buayan 2018

Desa	Peserta aktif			
	IUD	MOP	MOW	INPLN
(1)	(2)	(3)	(4)	(5)
1. Karangbolong	5	-	1	38
2. Jladri	13	1	3	68
3. Adiwarno	5	-	6	86
4. Rangkah	11	-	10	62
5. Geblug	7	-	4	23
6. Wonodadi	3	-	1	195
7. Pakuran	18	-	2	90
8. Rogodadi	10	-	2	43
9. Buayan	26	1	23	44
10. Sikayu	28	1	13	151
11. Karangsari	12	-	15	43
12. Rogodono	-	-	9	55
13. Banyumudal	14	-	10	43
14. Tugu	9	1	6	48
15. Jogomulyo	10	1	8	99
16. Ngoraji	14	2	2	81
17. Mergosono	9	1	7	54
18. Semampir	12	-	-	40
19. Purbowangi	13	-	23	67
20. Jatiroto	6	1	11	34
Jumlah	225	9	156	1 364

Sumber : UPT BPPKB Kecamatan Buayan

SOSIAL

Tabel 4.6 Lanjutan

Desa	Peserta aktif			
	PIL	Suntik	Kondom	Jumlah
(1)	(2)	(3)	(4)	(5)
1. Karangbolong	17	233	4	254
2. Jladri	19	310	1	330
3. Adiwarno	16	156	2	174
4. Rangkah	18	106	1	125
5. Geblug	22	102	4	128
6. Wonodadi	6	57	-	63
7. Pakuran	19	124	-	143
8. Rogodadi	13	134	9	156
9. Buayan	30	147	-	177
10. Sikayu	73	443	4	520
11. Karang Sari	31	105	1	137
12. Rogodono	25	295	1	321
13. Banyumudal	37	492	3	532
14. Tugu	36	349	2	387
15. Jogomulyo	37	265	-	302
16. Ngoraji	101	417	-	518
17. Mergosono	56	198	2	256
18. Semampir	15	125	-	140
19. Purbowangi	73	498	9	580
20. Jatiroto	57	281	6	344
Jumlah	701	4 837	49	5 587

Sumber : UPT BPPKB Kecamatan Buayan

Tabel 4.7 Jumlah PUS Per KK serta Persentasenya Dirinci Per Desa Di Kecamatan Buayan 2018

Desa	Jumlah PUS	Jumlah KK	Persentase PUS thd KK (%)
(1)	(2)	(3)	(4)
1. Karangbolong	428	679	63,03
2. Jladri	607	981	61,87
3. Adiwarno	409	742	55,12
4. Rangkah	297	555	53,51
5. Geblug	226	453	49,89
6. Wonodadi	379	575	65,91
7. Pakuran	353	572	61,71
8. Rogodadi	311	559	55,63
9. Buayan	391	732	53,41
10. Sikayu	1 044	1.948	53,59
11. Karangsari	287	530	54,15
12. Rogodono	559	997	56,06
13. Banyumudal	890	1.454	61,21
14. Tugu	657	1.162	56,54
15. Jogomulyo	593	1.059	56,99
16. Ngoraji	893	1.483	60,21
17. Mergosono	488	857	56,94
18. Semampir	255	413	61,74
19. Purbowangi	996	1.724	57,77
20. Jatiroto	557	979	56,89
Jumlah	10 620	18 454	1 152,17

Sumber data : Dinas Sosial PPKB Kecamatan Buayan

SOSIAL

Tabel 4.8 Banyaknya Keluarga Pra Sejahtera, KS I Dirinci Per Desa Di Kecamatan Buayan 2018

Desa	Kel pra sejahtera	Kel sejahtera I
(1)	(2)	(3)
1. Karangbolong	133	334
2. Jladri	325	466
3. Adiwarno	112	450
4. Rangkah	32	391
5. Geblug	16	48
6. Wonodadi	103	122
7. Pakuran	136	252
8. Rogodadi	29	273
9. Buayan	46	476
10. Sikayu	300	1 083
11. Karang Sari	71	343
12. Rogodono	216	585
13. Banyumudal	375	777
14. Tugu	390	527
15. Jogomulyo	187	588
16. Ngoraji	291	824
17. Mergosono	97	583
18. Semampir	57	250
19. Purbowangi	271	1 019
20. Jatiroto	164	616
Jumlah	3 351	10 007

Sumber data : Dinas Sosial PPKB Kecamatan Buayan

Tabel 4.8 Lanjutan

Desa	Kel sejahtera II	Kel sejahtera III
(1)	(2)	(3)
1. Karangbolong	212	78
2. Jladri	190	564
3. Adiwarno	180	205
4. Rangkah	132	342
5. Geblug	389	60
6. Wonodadi	350	183
7. Pakuran	184	124
8. Rogodadi	257	321
9. Buayan	210	326
10. Sikayu	565	372
11. Karang Sari	116	191
12. Rogodono	196	307
13. Banyumudal	302	672
14. Tugu	245	322
15. Jogomulyo	284	396
16. Ngoraji	368	486
17. Mergosono	177	122
18. Semampir	106	96
19. Purbowangi	434	782
20. Jatiroto	199	395
Jumlah	5 096	6 344

Sumber data : Dinas Sosial PPKB Kecamatan Buayan

SOSIAL

Tabel 4.9 Banyaknya Posyandu dan Kader Dirinci Per Desa Di Kecamatan Buayan 2018

Desa	Posyandu	Kader
(1)	(2)	(3)
1. Karangbolong	3	15
2. Jladri	5	25
3. Adiwarno	4	20
4. Rangkah	5	25
5. Geblug	4	20
6. Wonodadi	3	15
7. Pakuran	4	20
8. Rogodadi	5	25
9. Buayan	4	20
10. Sikayu	8	40
11. Karangsari	2	10
12. Rogodono	5	25
13. Banyumudal	6	30
14. Tugu	6	30
15. Jogomulyo	4	20
16. Ngoraji	6	30
17. Mergosono	5	25
18. Semampir	2	10
19. Purbowangi	6	30
20. Jatiroto	4	20
Jumlah	91	455

Sumber data : Kantor Kecamatan Buayan

Tabel 4.10 Banyaknya Rumah Penduduk Menurut Jenis Lantainya Dirinci Per Desa Di Kecamatan Buayan 2018

Desa	Keramik	Semen	Tanah
(1)	(2)	(3)	(4)
1. Karangbolong	510	8	12
2. Jladri	623	178	50
3. Adiwarno	307	132	71
4. Rangkah	185	140	90
5. Geblug	311	22	5
6. Wonodadi	115	154	112
7. Pakuran	311	59	129
8. Rogodadi	402	95	0
9. Buayan	249	329	46
10. Sikayu	785	243	388
11. Karangsari	137	294	94
12. Rogodono	305	401	160
13. Banyumudal	891	46	10
14. Tugu	48	362	539
15. Jogomulyo	124	320	470
16. Ngoraji	440	565	543
17. Mergosono	422	238	100
18. Semampir	60	235	29
19. Purbowangi	567	510	388
20. Jatiroto	184	270	263
Jumlah	6 976	4 601	3 499

Sumber data : Kantor Kecamatan Buayan

SOSIAL

Tabel 4.11 Banyaknya Rumah Penduduk Menurut Jenis Dindingnya Dirinci Per Desa Di Kecamatan Buayan 2018

Desa	Tembok	Kayu	Bambu
(1)	(2)	(3)	(4)
1. Karangbolong	500	15	10
2. Jladri	634	147	119
3. Adiwarno	303	132	160
4. Rangkah	238	50	108
5. Geblug	318	2	3
6. Wonodadi	375	12	103
7. Pakuran	345	1	1
8. Rogodadi	491	0	6
9. Buayan	539	17	0
10. Sikayu	1 203	2	128
11. Karang Sari	396	107	22
12. Rogodono	234	15	243
13. Banyumudal	1 106	92	0
14. Tugu	155	243	661
15. Jogomulyo	357	190	312
16. Ngoraji	648	325	567
17. Mergosono	660	10	90
18. Semampir	185	4	135
19. Purbowangi	613	116	203
20. Jatiroto	330	128	274
Jumlah	7 321	1 608	3 145

Sumber data : Kantor Kecamatan Buayan

Tabel 4.12 Banyaknya Rumah Tangga Menurut Sumber Air Minum Dirinci Per Desa Di Kecamatan Buayan 2018

Desa	Sumur gali	Sumur pompa	PAM
(1)	(2)	(3)	(4)
1. Karangbolong	533	0	0
2. Jladri	501	19	0
3. Adiwarno	326	18	0
4. Rangkah	277	0	0
5. Geblug	367	0	0
6. Wonodadi	6	0	0
7. Pakuran	4	20	0
8. Rogodadi	157	67	0
9. Buayan	369	115	60
10. Sikayu	104	0	430
11. Karangsari	75	53	86
12. Rogodono	543	0	54
13. Banyumudal	39	5	119
14. Tugu	916	0	2
15. Jogomulyo	981	8	0
16. Ngoraji	560	4	149
17. Mergosono	694	3	36
18. Semampir	195	0	0
19. Purbowangi	902	75	0
20. Jatiroto	200	5	0
Jumlah	7 749	392	936

Sumber data : Kantor Kecamatan Buayan

SOSIAL

Tabel 4.12 Lanjutan

Desa	Pipa / mata air	Sungai
(1)	(5)	(6)
1. Karangbolong	455	0
2. Jladri	275	36
3. Adiwarno	81	43
4. Rangkah	119	0
5. Geblug	124	0
6. Wonodadi	125	0
7. Pakuran	395	0
8. Rogodadi	50	0
9. Buayan	80	0
10. Sikayu	227	0
11. Karangsari	105	0
12. Rogodono	78	13
13. Banyumudal	524	37
14. Tugu	12	0
15. Jogomulyo	0	0
16. Ngoraji	178	0
17. Mergosono	0	0
18. Semampir	0	0
19. Purbowangi	2	0
20. Jatiroto	10	35
Jumlah	2 840	164

Sumber data : Kantor Kecamatan Buayan

BAB V PERTANIAN



PEREKONOMIAN

<https://kebumenkab.bps.go.id>

ULASAN

Kecamatan Buayan yang bukan merupakan lahan tadah hujan mempunyai berbagai keuntungan diantaranya adanya potensi komoditas pertanian baik tanaman tahunan maupun tanaman semusim.

Untuk tanaman semusim komoditasnya antara lain: padi sawah, jagung, ubi kayu, padi ladang, kacang tanah, kacang panjang, terong dan kacang hijau. Meski tidak semua desa menghasilkan komoditas ini namun sangat membantu perekonomian masyarakat kecamatan Buayan. Beberapa desa yang menanam komoditas padi sawah diatas 100 Ha, antara lain Desa Jladri seluas 282.14 Ha, Desa Sikayu seluas 175.02 Ha, Desa mergosono 237.88 Ha, Desa purbowangi seluas 206 ha, desa Buayan seluas 165.76 Ha.

Selain tanaman semusim, di Kecamatan Buayan juga dapat diusahakan tanaman tahunan diantaranya, Jeruk, mangga, kelapa, kapulaga, rambutan, dan cengkeh. Namun mayoritas tanaman tahunan di Kecamatan Buayan adalah kelapa sebanyak 17 desa dari 20 desa menanam tanaman tahunan. Dari tanaman tahunan kelapa dapat diolah menjadi gula kelapa yang merupakan hasil komoditas utama beberapa desa diwilayah selatan Kecamatan Buayan.

PEREKONOMIAN

Tabel 5.1 Luas Tanam Komoditas Padi Sawah (Ha) Dirinci Per Desa Di Kecamatan Buayan 2019

Desa	Tanam	Panen	Produksi (Ton)
(1)	(2)	(3)	(4)
1. Karangbolong	60,00	60,00	11.506
2. Jladri	282,14	282,14	13.958
3. Adiwarno	150,00	150,00	12.821
4. Rangkah	150,00	150,00	12.369
5. Geblug	78,00	78,00	12.040
6. Wonodadi	30,00	30,00	10.465
7. Pakuran	8,00	8,00	11.273
8. Rogodadi	100,00	100,00	12.602
9. Buayan	16,576	16,576	14.697
10. Sikayu	17,502	17,502	13.889
11. Karang Sari	64,00	64,00	12.972
12. Rogodono	61,20	61,20	13.465
13. Banyumudal	120,00	120,00	13.259
14. Tugu	8,00	8,00	30.212
15. Jogomulyo	100,00	100,00	12.958
16. Ngoraji	14,00	14,00	12.465
17. Mergosono	237,88	237,88	13.698
18. Semampir	70,00	70,00	12.702
19. Purbowangi	206,00	206,00	15.575
20. Jatiroto	138,00	138,00	14.109
Jumlah	1911,298	1911,298	277035

Sumber data : Kantor BPP Kecamatan Buayan

Tabel 5.2 Luas Tanam Komoditas Kedelai (Ha) Dirinci Per Desa Di Kecamatan Buayan 2019

Desa	Tanam	Panen	Produksi (Ton)
(1)	(2)	(3)	(4)
1. Karangbolong	0	0	0
2. Jladri	0	0	0
3. Adiwarno	2	2	17,57
4. Rangkah	0	0	0
5. Geblug	0	0	0
6. Wonodadi	0	0	0
7. Pakuran	0	0	0
8. Rogodadi	0	0	0
9. Buayan	60	60	20,79
10. Sikayu	60	60	23,94
11. Karangsari	0	0	0
12. Rogodono	0	0	0
13. Banyumudal	0	0	0
14. Tugu	0	0	0
15. Jogomulyo	0	0	0
16. Ngoraji	0	0	0
17. Mergosono	0	0	0
18. Semampir	0	0	0
19. Purbowangi	0	0	0
20. Jatiroto	0	0	0
Jumlah	122	122	62,3

Sumber data : Kantor BPP Kecamatan Buayan

DATA

MENCERDASKAN BANGSA

ISBN 978-602-5476-64-8



**BADAN PUSAT STATISTIK
KABUPATEN KEBUMEN**

Jl. Arungbinang No. 17A Kebumen 54311 Telp/Fax: (0287) 381163
Homepage : <http://kebumenkab.bps.go.id> Email : bps3305@bps.go.id