

Kecamatan

TANJUNG KEMUNING DALAM ANGKA 2017



Kecamatan

TANJUNG KEMUNING DALAM ANGKA
2017



<http://www.kemuning.go.id>

Kecamatan Tanjung Kemuning Dalam Angka 2017

ISSN: -

No. Publikasi: 17040.1713

Katalog: 1102001.1704060

Ukuran Buku: 14,8 cm x 21 cm

Jumlah Halaman: xviii + 72 halaman

Naskah:

Badan Pusat Statistik Kabupaten Kaur

Gambar Cover oleh:

Badan Pusat Statistik Kabupaten Kaur

Ilustrasi Cover:

Pabrik Minyak Kelapa Sawit di Tanjung Kemuning

Diterbitkan oleh:

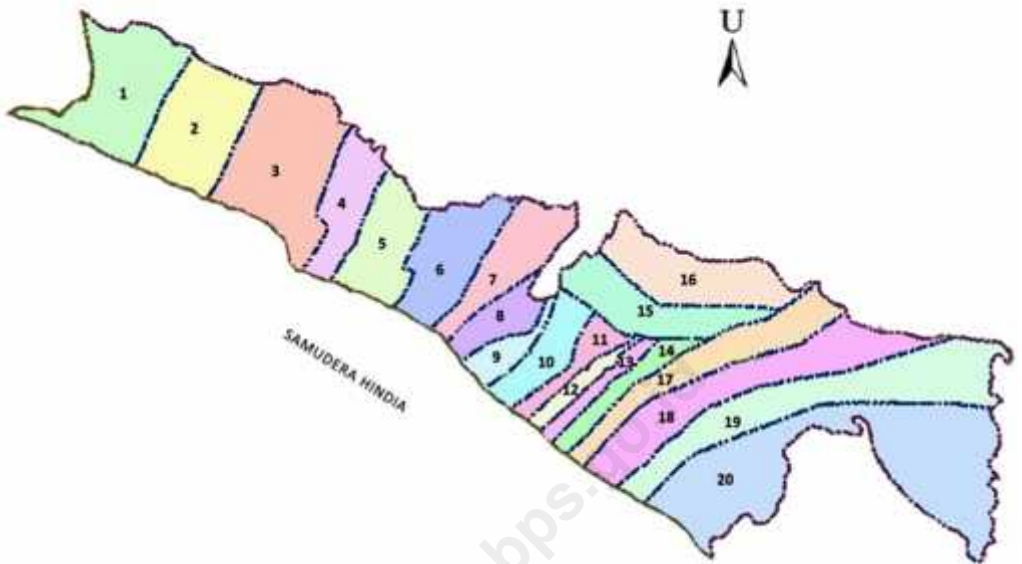
© BPS Kabupaten Kaur

Dicetak oleh:

Percetakan Fazy

**Dilarang mengumumkan, mendistribusikan, mengomunikasikan, dan/atau
menggandakan sebagian atau seluruh isi buku ini untuk tujuan komersial tanpa izin
tertulis dari Badan Pusat Statistik**

SKETSA PETA KECAMATAN TANJUNG KEMUNING



Keterangan :

- | | |
|---------------------|--------------------------|
| 1. Sulauwangi | 11. Tanjung Kemuning III |
| 2. Beriang Tinggi | 12. Tanjung Kemuning I |
| 3. Tanjung Bulan | 13. Tanjung Kemuning II |
| 4. Padang Tinggi | 14. Selika I |
| 5. Padang Kedondong | 15. Pelajaran I |
| 6. Padang Leban | 16. Pelajaran II |
| 7. Tinggiari | 17. Selika II |
| 8. Tanjung Aur I | 18. Selika III |
| 9. Tanjung Aur II | 19. Tanjung Iman I |
| 10. Auringit | 20. Tanjung Iman II |

<http://kaurkab.bps.go.id>

KEPALA BPS KABUPATEN KAUR



Ir. Arbi

<http://kaurkab.bps.go.id>

<http://kaurkab.bps.go.id>

<http://kaurkab.bps.go.id>



KATA PENGANTAR

Kecamatan Tanjung Kemuning Dalam Angka 2017 merupakan publikasi tahunan yang diterbitkan oleh BPS Kabupaten Kaur. Disadari bahwa publikasi ini belum sepenuhnya memenuhi harapan pihak pemakai data khususnya para perencana, namun diharapkan dapat membantu melengkapi penyusunan rencana pembangunan di Kabupaten Kaur.

Publikasi ini dapat terwujud berkat kerjasama dan bantuan dari berbagai pihak baik instansi pemerintah maupun swasta. Kepada semua pihak yang telah memberikan bantuan disampaikan penghargaan dan terima kasih yang sebesar-besarnya.

Walaupun publikasi ini telah disiapkan sebaik-baiknya, namun disadari masih ada kekurangan dan kesalahan yang terjadi. Untuk perbaikan publikasi ini, tanggapan dan saran yang bersifat konstruktif dari para pemakai sangat diharapkan.

Bintuhan, Juli 2017

Kepala BPS

Kabupaten Kaur

Ir. Arbi

DAFTAR ISI

halaman

Peta Wilayah Kecamatan Tanjung Kemuning	iii
Kepala BPS Kabupaten Kaur.....	v
Kata Pengantar	vii
Daftar Isi.....	viii
Daftar Tabel	xi
Daftar Gambar	xv
Penjelasan Umum	xvi
1 Geografi dan Iklim.....	1
1.1 Geografi	3
1.2 Iklim	4
2 Pemerintahan	13
3 Kependudukan	21
4 Sosial	27
4.1 Pendidikan	29
4.2 Kesehatan	29
4.3 Agama	29
5 Pertanian.....	45
5.1 Tanaman Pangan	47
5.2 Hortikultura.....	47
5.3 Perkebunan.....	47
5.4 Peternakan.....	47
5.5 Perikanan	47
6 Energi	61

7	Perdagangan.....	65
8	Hotel dan Pariwisata.....	69

<http://kaurkab.bps.go.id>

DAFTAR TABEL

	halaman
1 GEOGRAFI DAN IKLIM	3
1.1 GEOGRAFI	6
1.1.1. Luas Wilayah Menurut Desa/Kelurahan di Kecamatan Tanjung Kemuning, 2016.....	6
1.1.2. Tinggi Wilayah di Atas Permukaan Laut (DPL) Menurut Desa/Kelurahan di Kecamatan Tanjung Kemuning, 2016.....	7
1.1.3. Jarak dari Kantor/Balai Desa ke Kantor Camat di Kecamatan Tanjung Kemuning (km), 2016.....	8
1.2 IKLIM	9
1.2.1. Rata-rata Suhu dan Kelembaban Udara Menurut Bulan, 2016	9
1.2.2. Rata-Rata Tekanan Udara, Kecepatan Angin dan Penyinaran Matahari Menurut Bulan, 2016	10
1.2.3. Jumlah Curah Hujan dan Hari Hujan Menurut Bulan di Kabupaten Kaur, 2016.....	11
2 PEMERINTAHAN	15
2.1. Desa dan Klasifikasi Desa/Kelurahan di Kecamatan Tanjung Kemuning, 2016.....	17
2.2. Jumlah Pegawai Kantor Camat dan Desa/Kelurahan Menurut Jenis Kelamin di Kecamatan Tanjung Kemuning, 2016	18
2.3. Jumlah Pegawai Kantor Camat dan Desa/Kelurahan Menurut Pendidikan Tertinggi yang Ditamatkan di Kecamatan Tanjung Kemuning, 2016.....	19
3 KEPENDUDUKAN	23
3.1.1. Jumlah Penduduk, Rasio Jenis Kelamin dan Laju Pertumbuhan Penduduk di Kecamatan Tanjung Kemuning 2011 -2016.....	25
3.1.2. Kepadatan Penduduk Menurut Desa/Kelurahan di Kecamatan Tanjung Kemuning, 2011- 2016.....	26

4	SOSIAL	27
4.1	PENDIDIKAN	31
4.1.1	Angka Partisipasi Murni (APM) dan Angka Partisipasi Kasar (APK) Menurut Jenjang Pendidikan di Kabupaten Kaur, 2016.....	31
4.1.2	Jumlah Sekolah, Murid, Guru dan Rasio Murid-Guru Menurut Jenjang Pendidikan di Kecamatan Tanjung Kemuning, 2016.....	32
4.2	KESEHATAN	33
4.2.1	Jumlah Fasilitas Kesehatan Menurut Desa/Kelurahan di Kecamatan Tanjung Kemuning, 2016.....	33
4.2.2	Jumlah Tenaga Kesehatan Menurut Desa di Kecamatan Tanjung Kemuning, 2016	34
4.2.3	Jumlah Dokter Spesialis, Dokter Umum, dan Dokter Gigi Menurut Sarana Pelayanan Kesehatan di Kecamatan Tanjung Kemuning, 2016.....	35
4.2.4	Jumlah Kasus 10 Penyakit Terbanyak di Kecamatan Tanjung Kemuning, 2016	36
4.2.5	Jumlah Bayi Lahir, Bayi Berat Badan Lahir Rendah (BBLR), BBLR Dirujuk, dan Bergizi Buruk Menurut Desa/Kelurahan di Kecamatan Tanjung Kemuning, 2016.....	37
4.2.6	Jumlah Ibu Hamil, Melakukan Kunjungan K1, Melakukan Kunjungan K4, Kurang Energi Kronis (KEK), dan Mendapat Tablet Zat Besi (Fe) di Kecamatan Tanjung Kemuning, 2011–2016	38
4.2.7	Jumlah Kasus HIV/AIDS, IMS, DBD, Diare, TB, dan Malaria Menurut Kecamatan di Kabupaten Kaur, 2016	39
4.2.8	Jumlah Pasangan Usia Subur dan Peserta KB Aktif Menurut Desa/Kelurahan di Kecamatan Tanjung Kemuning, 2016	40
4.3	AGAMA	42
4.3.1	Jumlah Penduduk Menurut Desa/Kelurahan dan Agama yang Dianut di Kecamatan Tanjung Kemuning, 2016	42
4.3.2	Jumlah Tempat Peribadatan Menurut Desa/Kelurahan di Kecamatan Tanjung Kemuning, 2016.....	43

5	PERTANIAN	47
5.1	TANAMAN PANGAN	50
5.1.1	Luas Lahan Sawah Menurut Jenis Pengairan di Kecamatan Tanjung Kemuning (hektar), 2016	50
5.1.2	Luas Lahan Tegal/Kebun, Ladang/Huma dan Sementara Tidak Diusahakan di Kecamatan Tanjung Kemuning (hektar), 2016	51
5.1.3	Luas Panen Padi Sawah dan Padi Ladang di Kecamatan Tanjung Kemuning (hektar), 2016	52
5.1.4	Luas Panen Tanaman Palawija di Kecamatan Tanjung Kemuning (Hektar), 2016	53
5.2	HORTIKULTURA	54
5.2.1	Luas Panen dan Produksi Tanaman Sayuran Menurut Jenis Sayuran di Kecamatan Tanjung Kemuning, 2016	54
5.3	PERKEBUNAN	55
5.3.1	Luas Tanaman Perkebunan Menurut Jenis Tanaman di Kecamatan Tanjung Kemuning (Hektar), 2016	55
5.4	PETERNAKAN	56
5.4.1	Populasi Ternak Menurut Jenis Ternak di Kecamatan Tanjung Kemuning, 2016	56
5.4.2	Populasi Unggas Menurut Jenis Unggas di Kecamatan Tanjung Kemuning, 2016	57
5.5	PERIKANAN	58
5.5.1	Jumlah Rumah Tangga Perikanan Tangkap Menurut Subsektor di Kecamatan Tanjung Kemuning, 2016	58
5.5.2	Jumlah Perahu/Kapal Jenis Kapal di Kecamatan Tanjung Kemuning, 2016	59
6	ENERGI	61
6.1	Jumlah Pelanggan Listrik di Kecamatan Tanjung Kemuning, 2012–2016	64

7	PERDAGANGAN	65
7.1	Jumlah Pasar Menurut Desa/Kelurahan di Kecamatan Tanjung Kemuning, 2014-2016	68
8	HOTEL DAN PARIWISATA	69
8.1	Jumlah Restoran/Rumah Makan Menurut Desa/Kelurahan di Kecamatan Tanjung Kemuning, 2016.....	72

<http://kaurkab.bps.go.id>

DAFTAR GAMBAR

halaman

1	Persentase Luas Wilayah Menurut Desa di Kecamatan Tanjung Kemuning (km ²), 2016.....	5
2	Jumlah Pegawai Kantor Camat dan Desa/Kelurahan Menurut Pendidikan Tertinggi yang Ditamatkan di Kecamatan Tanjung Kemuning, 2016	16
3	Jumlah Pegawai Kantor Camat/Kantor Desa per Jenis Kelamin di Tanjung Kemuning, 2016	16
4	Persentase Jumlah Penduduk Menurut Jenis Kelamin di Kecamatan Tanjung Kemuning, 2016	24
5	Jumlah Sekolah Menurut Jenjang Pendidikan di Kecamatan Tanjung Kemuning , 2016	30
6	Jumlah Kasus 10 Penyakit Terbanyak di Kecamatan Tanjung Kemuning, 2016	30
7	Luas Panen Padi Ladang dan Padi Sawah di Kecamatan Tanjung Kemuning (Ha), 2016.....	49
8	Populasi Ternak di Tanjung Kemuning (ekor), 2016.....	49

PENJELASAN UMUM

Tanda-tanda, satuan-satuan, dan lain-lainnya yang digunakan dalam publikasi ini adalah sebagai berikut:

1. TANDA-TANDA

Data tidak tersedia	:	...
Tidak ada atau nol	:	—
Data dapat diabaikan	:	0
Tanda decimal	:	,
Data tidak dapat ditampilkan	:	NA
Angka perkiraan	:	e
Angka sementara	:	x
Angka sangat sementara	:	xx
Angka diperbaiki	:	r

2. SATUAN

hektar (ha)	:	10 000 m ²
kilometer (km)	:	1 000 meter
knot	:	1,8523 km/jam
kuintal	:	100 kg
ton	:	1 000 kg

Satuan lain: persen (%), ekor.

Perbedaan angka di belakang koma disebabkan oleh pembulatan angka.

<http://kaurkab.bps.go.id>

1 GEOGRAFI DAN IKLIM

<http://kaurkab.bps.go.id>

1. GEOGRAFI DAN IKLIM

1.1. Letak Astronomis

Secara astronomis Kecamatan Tanjung Kemuning terletak pada $4^{\circ}32'27,2''$ – $4^{\circ}38'28,7''$ Lintang Selatan dan $103^{\circ}4'8,76''$ – $103^{\circ}15'42,4''$ Bujur Timur. Letak astronomis ini memberikan gambaran bahwa Kecamatan Tanjung Kemuning beriklim tropis. Terdapat dua musim seperti umumnya kecamatan lain di Kabupaten Kaur yaitu musim penghujan dan musim kemarau. Pada tabel dideskripsikan bahwa musim penghujan lebih banyak terjadi pada akhir hingga awal tahun. Sedangkan musim kering atau kemarau lebih banyak terjadi pada pertengahan tahun.

1.2. Letak Geografis

Kecamatan Tanjung Kemuning terletak di sebelah barat Pegunungan Bukit Barisan, termasuk dalam wilayah administrasi Kabupaten Kaur, Provinsi Bengkulu, Indonesia. Berjarak sekitar 40 km dari ibukota Kabupaten Kaur dan 200 km dari Provinsi Bengkulu. Luas wilayah daratan Kecamatan Tanjung Kemuning mencapai $72,91 \text{ km}^2$. Batas-batas wilayah Kecamatan Tanjung Kemuning adalah :

- ❖ Sebelah paling utara berbatasan langsung dengan Kecamatan Tanjung Kemuning, Lungkang Kule, dan Padang Guci Hilir,
- ❖ Sebelah paling selatan berbatasan dengan Samudera Indonesia,
- ❖ Sebelah paling barat berbatasan dengan Kabupaten Bengkulu Selatan, dan

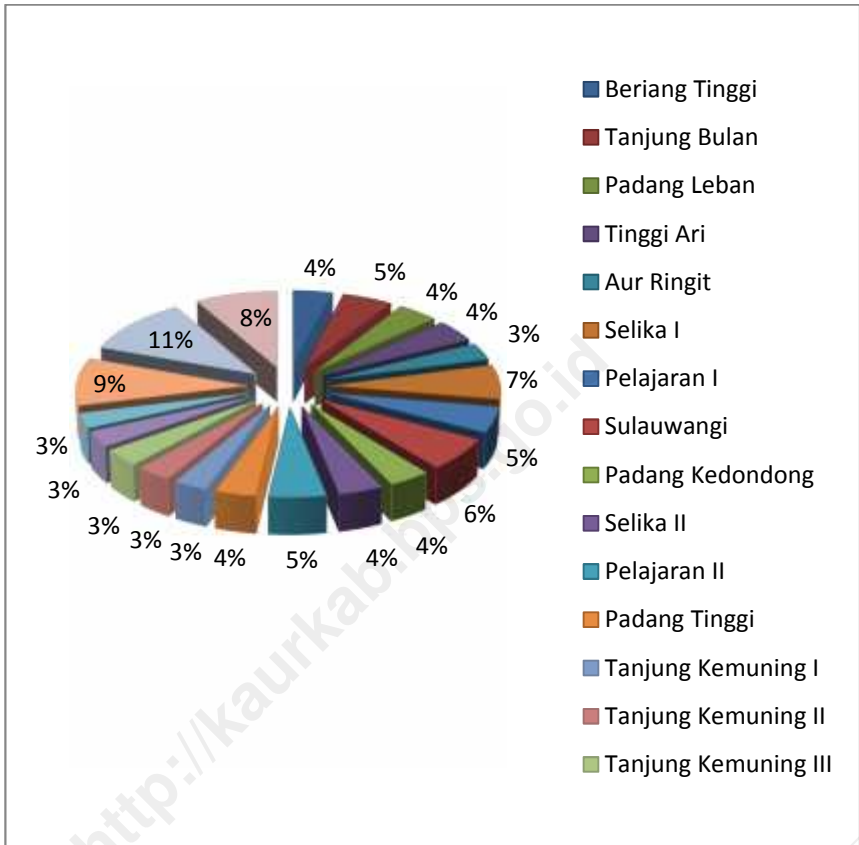
- ❖ Sebelah paling timur berbatasan dengan Kecamatan Semidang Gumay.
- ❖ Sebelah paling utara berbatasan langsung dengan Kecamatan Kaur Utara,
- ❖ Sebelah paling selatan berbatasan dengan Kecamatan Tanjung Kemuning,
- ❖ Sebelah paling barat berbatasan dengan Kecamatan Tanjung Kemuning dan Padang Guci Hilir, dan
- ❖ Sebelah paling timur berbatasan Kecamatan Lungkang Kule.

Kecamatan Tanjung Kemuning berbatasan langsung dengan Samudra Indonesia dengan garis pantai sepanjang 13 km. Luas wilayah yang paling besar di kecamatan Tanjung Kemuning adalah Desa Tanjung Iman II dengan luas wilayah mencapai 8,13 km², sedangkan luas wilayah paling kecil terdapat di Desa Tanjung Aur II dengan luas wilayah 2,08 km².

1.3. Iklim

Pada umumnya iklim di kecamatan Tanjung Kemuning sama dengan kecamatan lainnya yang ber ada di Kabupaten Kaur,dengan suhu udara berkisar 26,20 °Csampai dengan 27,30 °C. Curah hujan paling banyak terjadi di bulan Desember sebanyak 398 mm dengan banyak hari hujan 15 hari.

Gambar 1 Luas Wilayah Menurut Desa di Kecamatan Tanjung Kemuning (km²), 2016



1.1 Geografis

Tabel 1.1.1 Luas Wilayah Menurut Desa di Kecamatan Tanjung Kemuning, 2016

Nama Desa	Luas (km ²)	Persentase terhadap Luas Kecamatan (%)
(1)	(2)	(3)
Beriang Tinggi	2,91	4,06
Tanjung Bulan	3,73	5,12
Padang Leban	3,04	4,17
Tinggi Ari	3,17	4,35
Aur Ringit	2,41	3,31
Selika I	4,86	6,67
Pelajaran I	3,67	5,05
Sulauwangi	4,70	6,46
Padang Kedondong	2,71	3,72
Selika II	2,91	3,99
Pelajaran II	3,73	5,12
Padang Tinggi	2,70	3,73
Tanjung Kemuning I	2,22	3,04
Tanjung Kemuning II	2,34	3,21
Tanjung Kemuning III	2,48	3,40
Tanjung Aur I	2,24	3,07
Tanjung Aur II	2,07	2,85
Tanjung Iman I	6,75	9,26
Tanjung Iman II	8,13	11,15
Selika III	6,14	8,28
J u m l a h	72, 91	100,00

SUMBER : PEMERINTAH DAERAH KABUPATEN KAUR

Tabel 1.1.2 Tinggi Wilayah di Atas Permukaan Laut (DPL) Menurut Desa/Kelurahan di Kecamatan Tanjung Kemuning, 2016

Nama Desa	Ketinggian DPL (m)
(1)	(2)
Beriang Tinggi	44
Tanjung Bulan	42
Padang Leban	50
Tinggi Ari	55
Aur Ringit	53
Selika I	96
Pelajaran I	129
Sulauwangi	17
Padang Kedondong	16
Selika II	123
Pelajaran II	78
Padang Tinggi	41
Tanjung Kemuning I	60
Tanjung Kemuning II	61
Tanjung Kemuning III	47
Tanjung Aur I	62
Tanjung Aur II	46
Tanjung Iman I	68
Tanjung Iman II	-64
Selika III	55

Sumber : Badan Pusat Statistik Kabupaten Kaur

Tabel 1.1.3 Ketinggian Pusat Permukiman Desa Diatas Permukaan Laut (DPL) Menurut Desa di Kecamatan Tanjung Kemuning (m), 2016

Nama Desa	Ketinggian DPL (m)
(1)	(2)
Beriang Tinggi	44
Tanjung Bulan	42
Padang Leban	50
Tinggi Ari	55
Aur Ringit	53
Selika I	96
Pelajaran I	129
Sulauwangi	17
Padang Kedondong	16
Selika II	123
Pelajaran II	78
Padang Tinggi	41
Tanjung Kemuning I	60
Tanjung Kemuning II	61
Tanjung Kemuning III	47
Tanjung Aur I	62
Tanjung Aur II	46
Tanjung Iman I	68
Tanjung Iman II	64
Selika III	55

Sumber : Statistik Potensi Desa, Badan Pusat Statistik Kabupaten Kaur

1.2 IKLIM

Tabel 1.2.1 Rata-rata Suhu dan Kelembaban Udara Menurut Bulan, 2016

Bulan	Suhu Udara(°C)			Kelembaban Udara (%)		
	Maks	Min	Rata-rata	Maks	Min	Rata-rata
(1)	(2)	(3)	(4)	(5)	(6)	(7)
Januari	30.20	23.30	26.30	-	-	85.00
Februari	31.50	23.50	26.50	-	-	84.00
Maret	31.50	24.00	27.20	-	-	81.00
April	31.00	24.10	26.90	-	-	85.00
Mei	32.40	24.60	27.80	-	-	83.00
Juni	32.10	24.50	27.50	-	-	82.00
Juli	32.40	23.50	27.10	-	-	80.00
Agustus	32.20	23.80	27.10	-	-	82.00
September	31.40	23.70	26.60	-	-	83.00
Oktober	32.70	24.50	27.60	-	-	83.00
November	31.40	24.50	27.00	-	-	86.00
Desember	30.70	24.10	26.70	-	-	86.00

Sumber: Badan Meteorologi, Klimatologi dan Geofisika Stasiun Klimatologi Klas I Pulau Baai

Tabel 1.2.2 Rata-Rata Tekanan Udara, Kecepatan Angin dan Penyinaran Matahari Menurut Bulan, 2016

Bulan	Tekanan Udara (mb)	Kecepatan Angin (knot)	Penyinaran Matahari (%)
(1)	(2)	(3)	(4)
Januari	1 011.40	8.00	58.00
Februari	1 010.30	7.00	64.00
Maret	1 011.30	8.00	73.00
April	1 010.20	7.00	68.00
Mei	1 010.50	7.00	84.00
Juni	1 010.50	7.00	82.00
Juli	1 010.90	9.00	83.00
Agustus	1 011.00	10.00	88.00
September	1 012.00	10.00	70.00
Oktober	1 011.80	10.00	75.00
November	1 010.40	8.00	50.00
Desember	1 011.40	8.00	61.00

Sumber: Badan Meteorologi, Klimatologi dan Geofisika Stasiun Klimatologi Klas I Pulau Baai

Tabel 1.2.3 Jumlah Curah Hujan dan Hari Hujan Menurut Bulan di Kabupaten Kaur, 2016

Bulan	Diperta Kaur		Linau	
	Curah Hujan (mm ³)	Hari Hujan	Curah Hujan (mm ³)	Hari Hujan
(1)	(2)	(3)	(4)	(5)
Januari	256	19	381	20
Februari	148	9	244	11
Maret	85	7	136	11
April	278	13	360	16
Mei	122	9	127	5
Juni	48	8	156	8
Juli	43	6	75	6
Agustus	0	0	95	3
September	107	3	168	5
Oktober	3	2	35	2
November	43	6	785	19
Desember	398	15	539	15

Sumber: Badan Meteorologi, Klimatologi dan Geofisika Stasiun Klimatologi Klas I Pulau Baai

2 PEMERINTAHAN

<http://kaurkab.bps.go.id>

2. PEMERINTAHAN

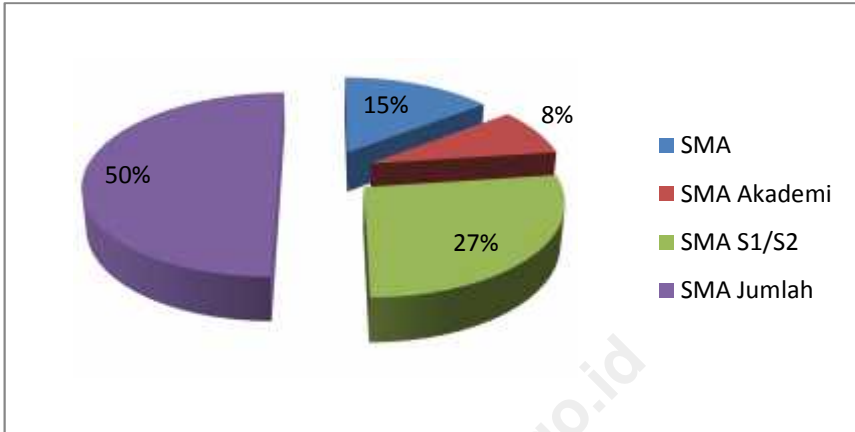
Kecamatan Tanjung Kemuning merupakan Kecamatan yang terbentuk bersamaan dengan dibentuknya Kabupaten Kaur pada tahun 2003 dengan dasar hukum Undang-undang Nomor 3 tahun 2003 yaitu tentang pembentukan wilayah Kecamatan Tanjung Kemuning sebagai bagian wilayah administrasi Kabupaten Kaur.

Kecamatan Tanjung Kemuning sampai dengan tahun 2016 tercatat terbagi menjadi 20 desa. Desa-Desa di Kecamatan Tanjung Kemuning terbentuk berdasarkan Perda Kabupaten Bengkulu Selatan Tahun 2000 terdiri dari 7 desa, dimekarkan pada tahun 2005 oleh pemerintah Kabupaten Kaur menjadi 11 desa dan pada tahun 2007 terjadi pemekaran menjadi 20 desa. Ibukota Kecamatan Tanjung Kemuning terletak di Desa Tanjung Kemuning 1.

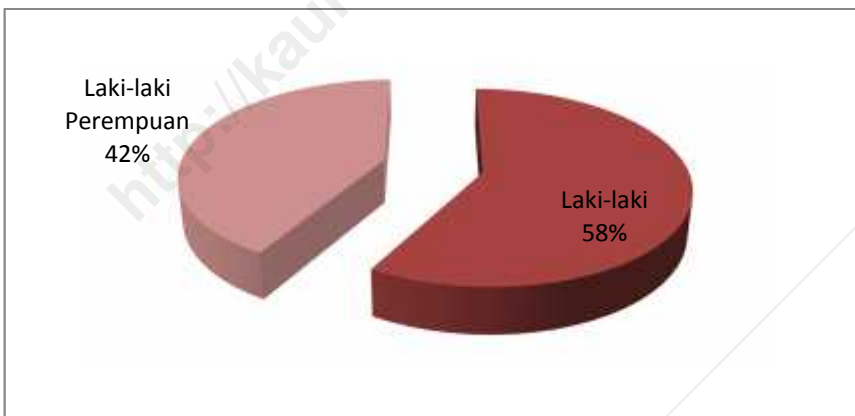
Wilayah administrasi pemerintahan di Kecamatan Tanjung Kemuning terdiri dari 20 desa yang berstatus desa definitif. Setiap desa dipimpin oleh kepala desa yang proses penunjukannya dipilih secara langsung oleh masyarakat desa. Perangkat desa terdiri dari kepala desa (kades), sekretaris desa (sekdes), kepala urusan (kaur), Badan Perwakilan Desa (BPD).

Desa di Kecamatan Tanjung Kemuning memiliki Satuan Lingkungan Setempat (SLS) terkecil berupa desa/dusun. Dengan adanya perangkat atau aparatur desa ini menunjukkan bahwa kelengkapan organisasi pemerintah di Kecamatan Tanjung Kemuning sudah tertata dengan baik.

Gambar 2 Jumlah Pegawai Kantor Camat dan Desa/Kelurahan Menurut Pendidikan Tertinggi yang Ditamatkan di Kecamatan Tanjung Kemuning, 2016



Gambar 3 Jumlah Pegawai Kantor Camat per Jenis Kelamin di Kecamatan Tanjung Kemuning, 2016



Tabel 2.1 Desa dan Klasifikasi Desa/Kelurahan diKecamatan Tanjung Kemuning , 2016

	Kecamatan	Swasembada	Swakarsa	Swadaya
	(1)	(2)	(3)	(4)
1	Beriang Tinggi	√		
2	Tanjung Bulan	√		
3	Padang Leban	√		
4	Tinggi Ari	√		
5	Aur Ringit	√		
6	Selika I	√		
7	Pelajaran I	√		
8	Sulauwangi	√		
9	Padang Kedondong	√		
10	Selika II	√		
11	Pelajaran II	√		
12	Padang Tinggi	√		
13	Tanjung Kemuning I	√		
14	Tanjung Kemuning II	√		
15	Tanjung Kemuning III	√		
16	Tanjung Aur I	√		
17	Tanjung Aur II	√		
18	Tanjung Iman I	√		
19	Tanjung Iman II	√		
20	Selika III	√		

Sumber: Kantor Desa

Tabel 2.2 Jumlah Pegawai Kantor Camat dan Desa/Kelurahan Menurut Jenis Kelamin diKecamatan Tanjung Kemuning , 2016

	Kantor Camat/Desa/Kelurahan	Laki-laki	Perempuan	Jumlah
	(1)	(2)	(3)	(4)
	Kantor Camat	19	6	25
1	Beriang Tinggi	6	0	6
2	Tanjung Bulan	6	0	6
3	Padang Leban	6	0	6
4	Tinggi Ari	6	0	6
5	Aur Ringit	5	1	6
6	Selika I	6	0	6
7	Pelajaran I	5	1	6
8	Sulauwangi	4	2	6
9	Padang Kedondong	6	0	6
10	Selika II	6	0	6
11	Pelajaran II	5	1	6
12	Padang Tinggi	6	0	6
13	Tanjung Kemuning I	5	1	6
14	Tanjung Kemuning II	6	0	6
15	Tanjung Kemuning III	6	0	6
16	Tanjung Aur I	5	1	6
17	Tanjung Aur II	5	1	6
18	Tanjung Iman I	6	0	6
19	Tanjung Iman II	6	0	6
20	Selika III	6	0	6
	Tanjung Kemuning	125	14	139

Sumber: Kantor Camat

Tabel 2.3 Jumlah Pegawai Kantor Camat dan Desa/Kelurahan Menurut Pendidikan Tertinggi yang Ditamatkan diKecamatan Tanjung Kemuning, 2016

Kantor Camat/Desa/Kelurahan	SMP	SMA	Akade mi	S1/S 2	Jumlah
(1)	(2)	(3)	(4)	(5)	(6)
Kantor Camat	0	8	3	14	25
1 Beriang Tinggi	0	6	0	0	6
2 Tanjung Bulan	0	6	0	0	6
3 Padang Leban	0	6	0	0	6
4 Tinggi Ari	0	6	0	0	6
5 Aur Ringit	0	6	0	0	6
6 Selika I	0	6	0	0	6
7 Pelajaran I	0	6	0	0	6
8 Sulauwangi	0	6	0	0	6
9 Padang Kedondong	0	6	0	0	6
10 Selika II	0	6	0	0	6
11 Pelajaran II	0	6	0	0	6
12 Padang Tinggi	0	6	0	0	6
13 Tanjung Kemuning I	0	6	0	0	6
14 Tanjung Kemuning II	0	6	0	0	6
15 Tanjung Kemuning III	0	5	1	0	6
16 Tanjung Aur I	0	6	0	0	6
17 Tanjung Aur II	0	6	0	0	6
18 Tanjung Iman I	0	6	0	0	6
19 Tanjung Iman II	0	6	0	0	6
20 Selika III	0	6	0	0	6
Tanjung Kemuning	0	127	4	14	145

Sumber: Kantor Camat

<http://kaurkab.bps.go.id>

3 KEPENDUDUKAN

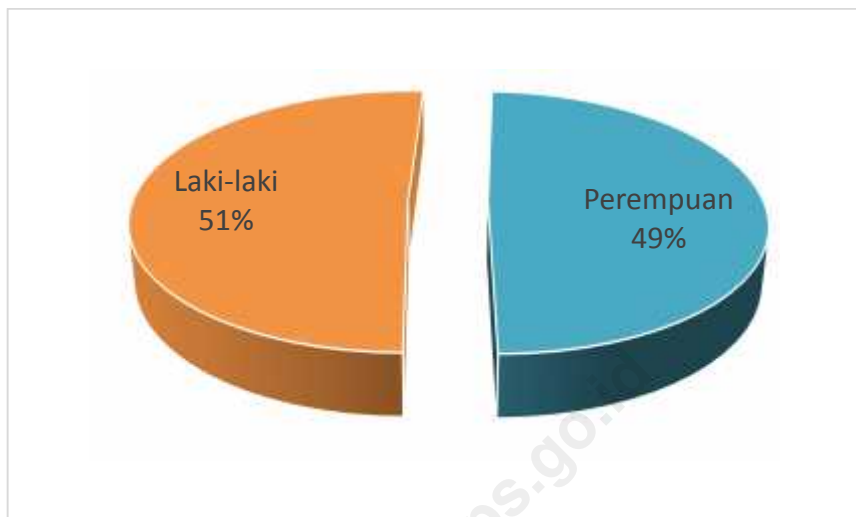
<http://kaurkab.go.id>

3. KEPENDUDUKAN

Jumlah penduduk Kecamatan Tanjung Kemuning pada tahun 2016 diperkirakan mencapai 11.515 jiwa. Pada tahun 2015, jumlah penduduk Kecamatan Tanjung Kemuning tercatat 11.371 jiwa. Artinya, pada tahun 2016 terjadi pertumbuhan penduduk sebesar 1,26 persen. Jumlah penduduk laki-laki mencapai 5.857 jiwa dan perempuan 5.658 jiwa. Rasio jenis kelamin atau *sex ratio* penduduk Kecamatan Tanjung Kemuning pada tahun 2016 sebesar 104. Angka ini menunjukkan bahwa penduduk laki-laki lebih besar dibandingkan dengan penduduk perempuan di Kecamatan Tanjung Kemuning pada tahun 2016.

<http://kaurkab.bps.go.id>

Gambar 4 Persentase Jumlah Penduduk Menurut Jenis Kelamin di Tanjung Kemuning, 2016



3.1 KEPENDUDUKAN

Tabel 3.1.1 Jumlah Penduduk, Rasio Jenis Kelamin dan Laju Pertumbuhan Penduduk di Kecamatan Tanjung Kemuning 2011 -2016

Tahun	Jenis Kelamin			Rasio Jenis Kelamin	Laju Pertumbuhan(%)
	Laki-Laki	Perempuan	Jumlah		
(1)	(2)	(3)	(4)	(5)	
2011	5 488	5 293	10 781	104	1,77
2012	5 565	5 374	10 939	104	1,46
2013	5 643	5 442	11 085	104	1,34
2014	5 711	5 522	11 233	103	1,33
2015	5 777	5 594	11 371	103	1,23
2016	5 857	5 658	11 515	104	1,26

Sumber: Proyeksi Penduduk Indonesia 2010-2035

Tabel 3.1.2 Kepadatan Penduduk Menurut Desa/Kelurahan di Kecamatan Tanjung Kemuning, 2011- 2016

Tahun	Luas Wilayah (km2)	Jumlah Penduduk	Kepadatan
(1)	(2)	(3)	(4)
2011	72	10.782	150
2012	72	10.939	152
2013	72	11.085	154
2014	72	11.233	156
2015	72	11 371	157
2016	72	11 515	159

Sumber: Proyeksi Penduduk Indonesia 2010–2035

4 Sosial

4. SOSIAL

4.1. Pendidikan

Bidang pendidikan meliputi jumlah fasilitas, Pada tahun 2016 di Kecamatan Tanjung Kemuning terdapat 11 Sekolah Dasar (SD/MI), 5 Sekolah Lanjutan Tingkat Pertama (SMP/MTs), dan 2 Sekolah Lanjutan Tingkat Atas (SMA/MA/SMK).

Pada tahun yang sama jumlah murid SD, SLTP, dan SLTA masing-masing 1.645 murid SD/MI, 648 murid SMP/MTS, dan 459 murid SMA/MA/SMK. Untuk jumlah tenaga pengajar (guru) SD, SLTP, dan SLTA masing-masing adalah 123 guru SD/MI, 87 guru SMP/MTS, dan 53 guru SMA/MA/SMK.

Berdasarkan data di atas, dapat kita catat bahwa pada tingkat SD, rasio murid terhadap Guru adalah 13. Pada tingkat SLTP, rasio murid terhadap sekolah Guru adalah 7. Pada Tingkat SLTA rasio murid terhadap guru adalah 8. Artinya setiap guru SLTA di Kecamatan Tanjung Kemuning mengajar 8 murid.

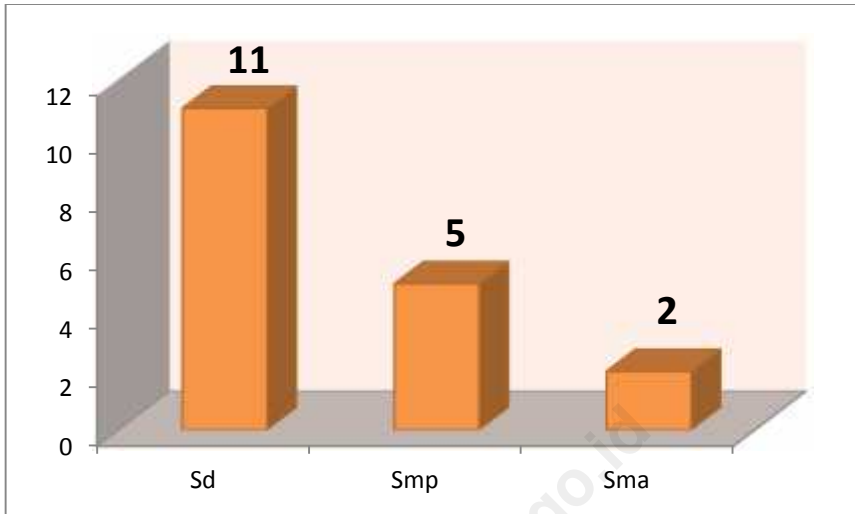
4.2 Kesehatan

Fasilitas kesehatan yang terdapat di Kecamatan Tanjung Kemuning pada tahun 2016 adalah 2 puskesmas dan 21 posyandu. Untuk tenaga medis di kecamatan ini terdapat 1 dokter umum, 1 dokter gigi, 2 Tenaga Medis, 1 Tenaga Keperawatan, 7 Tenaga Bidan, dan 5 Tenaga Medis Lainnya.

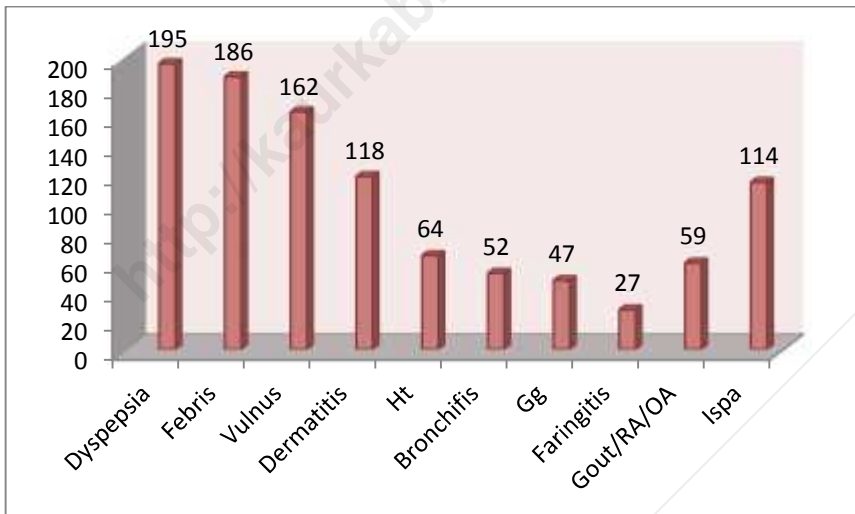
4.3. Agama

Keagamaan meliputi banyaknya penduduk pemeluk agama tertentu dan jumlah sarana ibadah. Hingga tahun 2016 di Kecamatan Tanjung Kemuning sebagian besar penduduknya memeluk agama Islam dengan kisaran persentase mencapai 99,99 persen. Untuk jumlah sarana ibadah di kecamatan ini tercatat memiliki 22 masjid dan 1 Moshola.

Gambar 5 Jumlah Sekolah Menurut Jenjang Pendidikan di Kecamatan Tanjung Kemuning, 2016



Gambar 6 Jumlah Kasus 5 Penyakit Terbanyak di Kecamatan Tanjung Kemuning, 2016



4.1 PENDIDIKAN

Tabel 4.1.1 Angka Partisipasi Murni (APM) dan Angka Partisipasi Kasar (APK) Menurut Jenjang Pendidikan di Kabupaten Kaur, 2016

Jenjang Pendidikan <i>Educational Level</i>	APM <i>Net Enrollment Rate</i>	APK <i>Gross Enrollment Rate</i>
(1)	(2)	(3)
SD/MI	98,98	110,50
SMP/MTs	61,83	77,92
SMA/SMK/MA	70,67	97,23

Sumber: Survei Sosial Ekonomi Nasional Kor, Maret 2016

Tabel 4.1.2 Jumlah Sekolah, Murid, Guru, dan Rasio Murid-Guru Menurut Jenjang Pendidikan di Kecamatan Tanjung Kemuning, 2016

Jenjang Pendidikan		Sekolah	Murid	Guru	Rasio Murid-Guru
(1)		(2)	(3)	(4)	(5)
1	SD	11	1 645	123	13
2	MI	-	-	-	-
3	SMP	4	517	64	8
4	MTs	1	131	23	6
5	SMA	2	459	53	8
6	MA	-	-	-	-
Tanjung Kemuning		18	2 752	263	10

Sumber: Dinas Pendidikan dan Kebudayaan Kabupaten Kaur

4.2 KESEHATAN

Tabel 4.2.1 Jumlah Fasilitas Kesehatan Menurut Desa/Kelurahan di Kecamatan Tanjung Kemuning, 2016

Desa/Kelurahan	Rumah Sakit	Rumah Bersalin	Puskesmas	Posyandu	Klinik/Balai Kesehatan	Polindes
(1)	(2)	(3)	(4)	(5)	(6)	(7)
1 Beriang Tinggi	-	-	1	1	-	-
2 Tanjung Bulan	-	-	-	1	-	-
3 Padang Leban	-	-	-	1	-	-
4 Tinggi Ari	-	-	-	1	-	-
5 Aur Ringit	-	-	-	1	-	-
6 Selika I	-	-	-	1	-	-
7 Pelajaran I	-	-	-	1	-	-
8 Sulauwangi	-	-	-	2	-	-
9 Padang Kedondong	-	-	-	1	-	-
10 Selika II	-	-	-	1	-	-
11 Pelajaran II	-	-	-	1	-	-
12 Padang Tinggi	-	-	-	1	-	-
13 Tanjung Kemuning I	-	-	-	1	-	-
14 Tanjung Kemuning II	-	-	-	1	-	-
15 Tanjung Kemuning III	-	-	1	1	-	-
16 Tanjung Aur I	-	-	-	1	-	-
17 Tanjung Aur II	-	-	-	1	-	-
18 Tanjung Iman I	-	-	-	1	-	-
19 Tanjung Iman II	-	-	-	1	-	-
20 Selika III	-	-	-	1	-	-
Tanjung Kemuning	-	-	2	21	-	-

Sumber: Puskesmas Kecamatan Tanjung Kemuning

Tabel 4.2.2 Jumlah Tenaga Kesehatan Menurut Kecamatan Tanjung Kemuning, 2016

Desa/Kelurahan	Tenaga Kesehatan				
	Tenaga Medis	Tenaga Keperawatan	Tenaga Kebidanan	Tenaga Kefarmasian	Tenaga Kesehatan Lainnya
(1)	(2)	(3)	(4)	(5)	(6)
1 Beriang Tinggi	-	-	-	-	-
2 Tanjung Bulan	1	-	-	-	-
3 Padang Leban	-	-	2	-	-
4 Tinggi Ari	-	-	-	-	-
5 Aur Ringit	-	-	1	-	-
6 Selika I	-	-	-	-	-
7 Pelajaran I	-	-	1	-	2
8 Sulauwangi	1	-	1	-	-
9 Padang Kedondong	-	-	1	-	-
10 Selika II	-	-	-	-	-
11 Pelajaran II	-	-	-	-	-
12 Padang Tinggi	-	-	-	-	-
13 Tanjung Kemuning I	-	-	-	-	-
14 Tanjung Kemuning II	-	-	-	-	1
15 Tanjung Kemuning III	-	-	1	-	1
16 Tanjung Aur I	-	-	-	-	-
17 Tanjung Aur II	-	-	-	-	-
18 Tanjung Iman I	-	-	-	-	-
19 Tanjung Iman II	-	1	-	-	-
20 Selika III	-	-	-	-	1
Tanjung Kemuning	2	1	7	0	5

Sumber: Puskesmas Kecamatan Tanjung Kemuning

Tabel 4.2.3 Jumlah Dokter Spesialis, Dokter Umum, dan Dokter Gigi Menurut Sarana Pelayanan Kesehatan di Kecamatan Tanjung Kemuning, 2016

Unit Kerja	Dokter Spesialis	Dokter Umum	Dokter Gigi
(1)	(2)	(3)	(4)
Puskesmas Tanjung Kemuning	-	-	-
Puskesmas Beriang Tinggi	-	1	1
Jumlah/Total	0	1	1

Sumber: Puskesmas Kecamatan Tanjung Kemuning

Tabel 4.2.4 Jumlah Kasus 10 Penyakit Terbanyak di Kecamatan Tanjung Kemuning 2016

Jenis Penyakit		Jumlah Kasus
(1)	(2)	
1.	Dyspepsia	195
2.	Febris	186
3.	Vulnus	162
4.	Dermatitis	118
5.	Ispa	114
6.	Bronchifis	52
7.	Gg	47
8.	Faringitis	27
9.	Gout/RA/OA	59
10.	Ht	64
Tanjung Kemuning		1024

Sumber: Puskesmas Kecamatan Tanjung Kemuning

Tabel 4.2.5. Jumlah Bayi Lahir, Bayi Berat Badan Lahir Rendah (BBLR), BBLR Dirujuk, dan Bergizi Buruk di Kecamatan Tanjung Kemuning, 2012- 2016

Tahun	Bayi Lahir Births	BBLR/LBW		Gizi Buruk Malnutrition
		Jumlah Total	Dirujuk Treated	
(1)	(2)	(3)	(4)	(5)
1 2011	65	-	-	-
2 2012	46	-	-	-
3 2013	45	-	-	-
4 2014	58	-	-	-
5 2016	56	-	-	-
Tanjung Kemuning	270	-	-	-

Sumber: Puskesmas Kecamatan Tanjung Kemuning

Tabel 4.2.6. Jumlah Ibu Hamil, Melakukan Kunjungan K1, Melakukan Kunjungan K4, Kurang Energi Kronis (KEK), dan Mendapat Tablet Zat Besi (Fe) di Kecamatan Tanjung Kemuning, 2012–2016

Tahun	Jumlah Ibu Hamil	Melakukan Kunjungan	Melakukan Kunjungan	Kurang Energi Kronis (KEK)	Mendapat Zat Besi (Fe)
(1)	(2)	(3)	(4)	(5)	(6)
2012	67	62	60	-	67
2013	59	62	50	-	59
2014	62	60	58	-	62
2015	63	56	56	-	63
2016	258	255	251	2	256

Sumber: Puskesmas Kecamatan Tanjung Kemuning

Tabel 4.2.7. Jumlah Kasus HIV/AIDS, IMS, DBD, Diare, TB, dan Malaria Menurut di Kecamatan Tanjung Kemuning, 2016

	Desa/Kelurahan	HIV/AIDS	IMS	DBD	Diare	TB	Malaria
	(1)	(2)	(3)	(4)	(5)	(6)	(7)
1	Beriang Tinggi	-	-	-	2	2	2
2	Tanjung Bulan	-	-	-	-	-	-
3	Padang Leban	-	-	-	2	-	-
4	Tinggi Ari	-	-	-	-	-	-
5	Aur Ringit	-	-	-	-	-	-
6	Selika I	-	-	-	1	-	-
7	Pelajaran I	-	-	-	1	-	-
8	Sulauwangi	-	-	-	-	-	-
9	Padang Kedondong	-	-	-	-	-	-
10	Selika II	-	-	-	1	-	-
11	Pelajaran II	-	-	-	-	-	-
12	Padang Tinggi	-	-	-	-	-	-
13	Tanjung Kemuning I	-	-	-	-	-	-
14	Tanjung Kemuning II	-	-	-	-	-	-
15	Tanjung Kemuning III	-	-	-	-	-	-
16	Tanjung Aur I	-	-	-	1	-	-
17	Tanjung Aur II	-	-	-	-	-	-
18	Tanjung Iman I	-	-	-	-	-	-
19	Tanjung Iman II	-	-	-	1	-	-
20	Selika III	-	-	-	1	-	-
Tanjung Kemuning		-	-	-	9	2	2

Sumber: Puskesmas Kecamatan Tanjung Kemuning

Tabel 4.2.8. Jumlah Pasangan Usia Subur dan Peserta KB Aktif Menurut Desa/Kelurahan di Kecamatan Tanjung Kemuning, 2016

	Desa/Kelurahan	Jumlah PUS	Peserta KB Aktif			
			IUD	MOW	MOP	Kondom
	(1)	(2)	(3)	(4)	(5)	(6)
1	Beriang Tinggi	171	1	0	0	0
2	Tanjung Bulan	157	2	0	0	0
3	Padang Leban	183	1	3	0	16
4	Tinggi Ari	112	0	0	0	8
5	Aur Ringit	136	0	0	0	5
6	Selika I	70	0	1	0	2
7	Pelajaran I	94	0	0	0	2
8	Sulauwangi	196	1	0	0	0
9	Padang Kedondong	83	0	0	0	5
10	Selika II	25	0	0	0	2
11	Pelajaran II	64	0	0	0	2
12	Padang Tinggi	45	0	0	0	0
13	Tanjung Kemuning I	73	0	0	0	5
14	Tanjung Kemuning II	92	0	0	0	3
15	Tanjung Kemuning III	119	1	2	1	3
16	Tanjung Aur I	88	0	0	0	2
17	Tanjung Aur II	84	0	0	0	5
18	Tanjung Iman I	89	0	1	0	2
19	Tanjung Iman II	16	0	0	0	3
20	Selika III	86	0	0	0	2
	Tanjung Kemuning	1983	6	7	1	67

Sumber: Puskesmas Kecamatan Tanjung Kemuning

Lanjutan Tabel 4.2.8

Desa/Kelurahan	Peserta KB Aktif			
	Implan	Suntikan	Pil	Jumlah
(1)	(7)	(8)	(9)	(10)
1 Beriang Tinggi	2	90	0	264
2 Tanjung Bulan	2	134	0	295
3 Padang Leban	6	75	58	342
4 Tinggi Ari	8	63	27	218
5 Aur Ringit	7	40	26	214
6 Selika I	6	58	10	147
7 Pelajaran I	6	53	53	208
8 Sulawangi	0	40	4	241
9 Padang Kedondong	5	43	20	156
10 Selika II	6	48	13	94
11 Pelajaran II	3	55	14	138
12 Padang Tinggi	3	119	0	167
13 Tanjung Kemuning I	9	40	15	142
14 Tanjung Kemuning II	13	62	12	182
15 Tanjung Kemuning III	10	87	13	236
16 Tanjung Aur I	9	60	15	174
17 Tanjung Aur II	7	60	10	166
18 Tanjung Iman I	10	62	18	182
19 Tanjung Iman II	10	82	20	131
20 Selika III	5	59	14	166
Tanjung Kemuning	127	1330	342	3863

Sumber: Puskesmas Kecamatan Tanjung Kemuning

4.3 AGAMA

Tabel 4.3.1. Jumlah Penduduk Menurut Desa/Kelurahan dan Agama yang Dianut di Kecamatan Tanjung Kemuning, 2016

	Desa/Kelurahan	Islam	Protestan	Katolik	Hindu	Budha	Lain nya
	(1)	(2)	(3)	(4)	(5)	(6)	(7)
1	Beriang Tinggi	100%	0	0	0	0	0
2	Tanjung Bulan	100%	0	0	0	0	0
3	Padang Leban	100%	0	0	0	0	0
4	Tinggi Ari	100%	0	0	0	0	0
5	Aur Ringit	100%	0	0	0	0	0
6	Selika I	100%	0	0	0	0	0
7	Pelajaran I	100%	0	0	0	0	0
8	Sulauwangi	98,75%	0	1,25	0	0	0
9	Padang Kedondong	100%	0	0	0	0	0
10	Selika II	100%	0	0	0	0	0
11	Pelajaran II	100%	0	0	0	0	0
12	Padang Tinggi	100%	0	0	0	0	0
13	Tanjung Kemuning I	100%	0	0	0	0	0
14	Tanjung Kemuning II	100%	0	0	0	0	0
15	Tanjung Kemuning III	99,6%	0	0,04	0	0	0
16	Tanjung Aur I	100%	0	0	0	0	0
17	Tanjung Aur II	100%	0	0	0	0	0
18	Tanjung Iman I	100%	0	0	0	0	0
19	Tanjung Iman II	100%	0	0	0	0	0
20	Selika III	100%	0	0	0	0	0
	Tanjung Kemuning	99,92%	0	0,08	0	0	0

Sumber: KUA Kecamatan Tanjung Kemuning (diolah)

Tabel 4.3.2. Jumlah Tempat Peribadatan Menurut Desa/Kelurahan di Kecamatan Tanjung Kemuning, 2016

	Desa/Kelurahan	Masjid	Mushola	Gereja Protestan	Gereja Katolik	Pura	Vihara
	(1)	(2)	(3)	(4)	(5)	(6)	(7)
1	Beriang Tinggi	1	0	0	0	0	0
2	Tanjung Bulan	1	0	0	0	0	0
3	Padang Leban	2	0	0	0	0	0
4	Tinggi Ari	1	0	0	0	0	0
5	Aur Ringit	1	0	0	0	0	0
6	Selika I	1	0	0	0	0	0
7	Pelajaran I	1	1	0	0	0	0
8	Sulauwangi	2	0	0	0	0	0
9	Padang Kedondong	1	0	0	0	0	0
10	Selika II	1	0	0	0	0	0
11	Pelajaran II	1	0	0	0	0	0
12	Padang Tinggi	1	0	0	0	0	0
13	Tanjung Kemuning I	1	0	0	0	0	0
14	Tanjung Kemuning II	1	0	0	0	0	0
15	Tanjung Kemuning III	1	0	0	0	0	0
16	Tanjung Aur I	1	0	0	0	0	0
17	Tanjung Aur I I	1	0	0	0	0	0
18	Tanjung Iman I	1	0	0	0	0	0
19	Tanjung Iman II	1	0	0	0	0	0
20	Selika III	1	0	0	0	0	0
	Tanjung Kemuning	22	1	0	0	0	0

Sumber: KUA Kecamatan Tanjung Kemuning

5 PERTANIAN

<http://kaurkab.bps.go.id>

5. PERTANIAN

5.1. Tanaman Pangan

Pada tahun 2016, luas lahan sawah di Tanjung Kemuning seluas 455 hektar, yang terdiri dari luas sawah irigasi sebesar 75 hektar dan non irigasi sebesar 380. Sementara itu, luas panen padi sawah sebesar 121, 2 dan luas panen padi ladang sebesar 518,3 hektar.

Untuk tanaman palawija di Kecamatan Tanjung Kemuning didominasi oleh tanaman, jagung 243 Hektar, Kacang Tanah 181 Hektar, Kedelai 160 Hektar ,ubi kayu 41 Hektar selama tahun 2016

5.2. Hortikultura

Produksi tanaman sayuran selama 2016 di Kecamatan Tanjung Kemuning didominasi oleh tanaman Cabe produksi 313 Kuintal diikuti produksi Kacang Panjang Mencapai 174 Kuintal.

5.3. Perkebunan

Pada subsektor perkebunan tahun 2015, kelapa sawit masih merupakan produk unggulan di Kecamatan Tanjung Kemuning,di susul Tanaman Perkebunan Karet, Tanaman Perkebunan Kelapa, Tanaman Perkebunan Kakau, Lada, dan Kopi.

5.4. Peternakan

Pada subsektor peternakan tercatat populasi ternak masih didominasi oleh sapi potong 2330 Ekor, Kambing 1190 Ekor dan Kerbau 1005 Ekor.

5.5. Perikanan

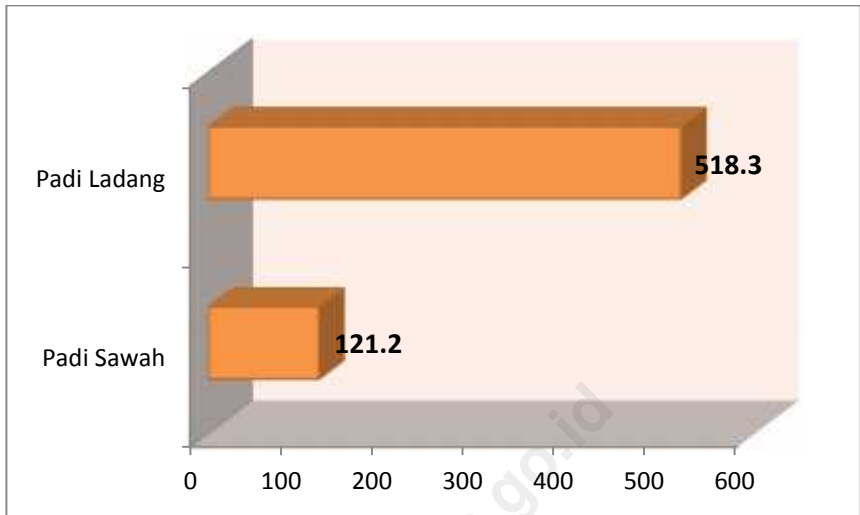
Subsektor perikanan di Kecamatan Tanjung Kemuning potensinya pada perikanan tangkap laut dan budidaya darat. Berdasarkan data dari Dinas Kelautan dan

PERTANIAN

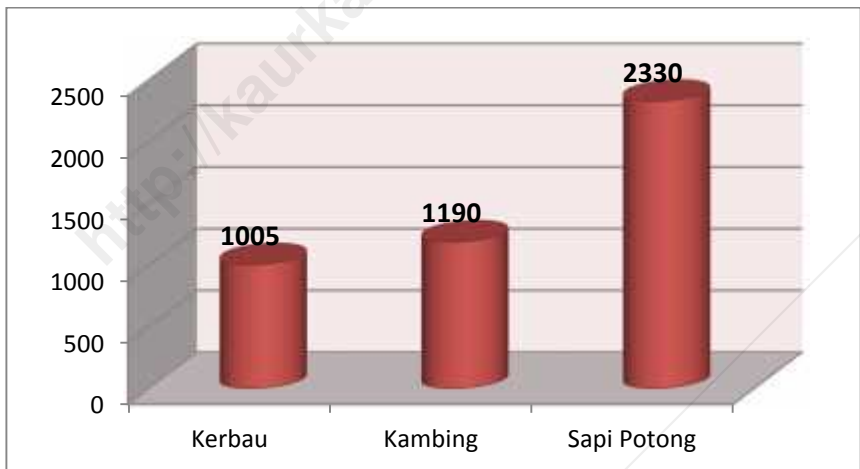
Perikanan Kabupaten Kaur, bahwa di Kecamatan Tanjung Kemuning Jumlah Rumah
Tangga Perikanan Tangkap di Laut Tahun 2016 114

<http://kaurkab.bps.go.id>

Gambar 7 Luas Panen Padi Ladang dan Padi Sawah di Kecamatan Tanjung Kemuning (Ha), 2016



Gambar 8 Populasi Ternak di Kecamatan Tanjung Kemuning (ekor), 2016



5.1 TANAMAN PANGAN**Tabel 5.1.1 Luas Lahan Sawah Menurut Jenis Pengairan di Kecamatan Tanjung Kemuning (hektar), 2016**

Jenis Lahan Sawah	Luas
(1)	(2)
Sawah Irigasi	75
Sawah Non Irigasi	380
Tanjung Kemuning	455

Sumber: Laporan Statistik Tanaman Pangan, Penggunaan Lahan

Tabel 5.1.2 Luas Lahan Tegal/Kebun, Ladang/Huma dan Sementara Tidak Diusahakan di Kecamatan Tanjung Kemuning(hektar), 2016

Jenis Lahan	Luas
(1)	(2)
Tegal/Kebun	1 300
Ladang/Huma	365
Sementara Tidak Diusahakan	900
Tanjung Kemuning	2 565

Sumber: Laporan Statistik Tanaman Pangan, Penggunaan Lahan

<http://kaurkab.bps.go.id>

Tabel 5.1.3 Luas Panen Padi Sawah dan Padi Ladang di Kecamatan Tanjung Kemuning, 2016

Jenis Padi	Luas Panen
(1)	(2)
Padi Sawah	121,2
Padi Ladang	518,3
Tanjung Kemuning	639,5

Sumber: Laporan Statistik Tanaman Pangan, Penggunaan Lahan

Tabel 5.1.4 Luas Panen Tanaman Palawija di Kecamatan Tanjung Kemuning (Hektar), 2016

Jenis Palawija	Luas Panen
(1)	(2)
Jagung	243
Kedelai	160
Kacang Tanah	181
Kacang Hijau	-
Ubi Kayu	41
Ubi Jalar	12

Sumber: Laporan Statistik Tanaman Pangan, Penggunaan Lahan

5.2 HORTIKULTURA

Tabel 5.2.1 Luas Panen dan Produksi Tanaman Sayuran Menurut Jenis Sayuran di Kecamatan Tanjung Kemuning, 2016

Jenis Sayuran	Luas Panen (Hektar)	Produksi (Kuintal)
(1)	(2)	(3)
Kacang Panjang	39	174
Cabai	77	258
Ketimun	31	117
Terung	19	71
Tomat	25	100

Sumber: Dinas Pertanian melalui Survei Pertanian Hortikultura

5.3 PERKEBUNAN

Tabel 5.3.1 Luas Tanam dan Produksi Tanaman Perkebunan Menurut Jenis Sayuran di Kecamatan Tanjung Kemuning, 2015

Jenis Tanaman	Luas Tanaman (Hektar)	Produksi (Ton)
(1)	(2)	(3)
Karet	671	348
Kelapa	292	43,50
Kelapa Sawit	1487	254
Kopi	70	18
Lada	172	15,52
Kakao	205	5,50
Cengkeh	71	21
Jarak	-	-
Kemiri	5	2,50
Kapuk	3	-
Pinang	23	2,50
Kayu Manis	3	-
Aren	20	2,08

Sumber: Dinas Pertanian Kabupaten Kaur

5.4 PETERNAKAN

Tabel 5.4.1 Populasi Ternak Menurut Jenis Ternak di Kecamatan Tanjung Kemuning, 2016

Jenis Ternak	Jumlah
(1)	(2)
Sapi Perah	-
Sapi Potong	2330
Kerbau	1005
Kuda	-
Kambing	1190
Domba	173
Babi	-
Tanjung Kemuning	5 698

Sumber: Dinas Pertanian Kabupaten Kaur

Tabel 5.4.2 Populasi Unggas Menurut Jenis Unggas di Kecamatan Tanjung Kemuning, 2016

Jenis Unggas	Jumlah
(1)	(2)
Ayam	1450
Itik/Itik Manila	3807
Tanjung Kemuning	5 257

<http://kaurkab.bps.go.id>

5.5 PERIKANAN

Tabel 5.5.1 Jumlah Rumah Tangga Perikanan Tangkap Menurut Subsektor di Kecamatan Tanjung Kemuning, 2016

Jenis	Rumah Tangga	Produksi (Ton)
(1)	(2)	(3)
Perikanan Laut	99	137,03
Perikanan Umum	15	-
Tanjung Kemuning	114	137,03

Sumber: Dinas Kelautan dan Perikanan Kab. Kaur

<http://kaurkab.bps.go.id>

Tabel 5.5.2 Jumlah Perahu/Kapal Menurut Jenis Kapal di Kabupaten Kaur, 2016

Jenis Unggas	Jumlah
(1)	(2)
Perahu Tanpa Motor	18
Perahu Motor Tempel	80
Kapal Motor	
Tanjung Kemuning	98

Sumber: Dinas Kelautan dan Perikanan Kab. Kaur

<http://kaurkab.bps.go.id>

6 Energi

<http://kaurkab.bps.go.id>

6. ENERGI

Permintaan listrik di Indonesia sebagai negara berkembang, tumbuh cepat. Pemakaian listrik meningkat per tahun karena cukup besarnya peningkatan pemakaian listrik di sektor rumah tangga. Peningkatan ini diperkirakan akan terus berlanjut di masa depan.

Jumlah pelanggan listrik PLN selama kurun waktu tahun 2015 terakhir terus mengalami peningkatan. Jumlah pengguna Listrik di Kecamatan Tanjung Kemuning 1818.

<http://kaurkab.bps.go.id>

Tabel 6.1 Jumlah Pelanggan Listrik di Kecamatan Tanjung Kemuning, 2012–2016

Tahun	Jumlah
(1)	(2)
2012	1247
2013	1504
2014	1712
2015	1818
2016	-

<http://kaurkab.bps.go.id>

7 PERDAGANGAN

<http://kaurkab.ms.go.id>

7. PERDAGANGAN

Sektor perdagangan memegang peranan penting dalam mendukung perekonomian penduduk. Kemajuan pembangunan sektor perdagangan diharapkan dapat memberikan kontribusi yang berarti bagi kemajuan pembangunan pertumbuhan ekonomi.

Pada tahun 2016, di Kecamatan Tanjung Kemuning terdapat 2 pasar, yakni di desa Aur Ringit dan Tanjung Kemuning II. Pedagang di Kecamatan Tanjung Kemuning terdiri dari pedagang menengah dan pedagang kecil..

<http://kaurkab.bps.go.id>

Tabel 7.1 Jumlah Pasar Menurut Desa/Kelurahan di Kecamatan Tanjung Kemuning, 2015-2016

Desa/Kelurahan		2015	2016
(1)		(2)	(3)
1	Beriang Tinggi	-	-
2	Tanjung Bulan	-	-
3	Padang Leban	-	-
4	Tinggi Ari	-	-
5	Aur Ringit	-	1
6	Selika I	-	-
7	Pelajaran I	-	-
8	Sulauwangi	-	-
9	Padang Kedondong	-	-
10	Selika II	-	-
11	Pelajaran II	-	-
12	Padang Tinggi	-	-
13	Tanjung Kemuning I	-	-
14	Tanjung Kemuning II	-	-
15	Tanjung Kemuning III	1	1
16	Tanjung Aur I	-	-
17	Tanjung Aur II	-	-
18	Tanjung Iman I	-	-
19	Tanjung Iman II	-	-
20	Selika III	-	-
Tanjung Kemuning		1	2

Sumber: KANTOR CAMAT TANJUNG KEMUNING

8 Hotel dan Pariwisata

<http://kaurkab.bps.go.id>

8. HOTEL DAN PARIWISATA

Di Kecamatan Tanjung Kemuning terdapat 25 Restoran atau Rumah Makan.

<http://kaurkab.bps.go.id>

Tabel 8.1. Jumlah Restoran/Rumah Makan Menurut Desa/Kelurahan di Kecamatan Tanjung Kemuning, 2014- 2015

	Desa/Kelurahan	2014	2015
	(1)	(2)	(3)
1	Beriang Tinggi	-	-
2	Tanjung Bulan	-	-
3	Padang Leban	1	1
4	Tinggi Ari	-	-
5	Aur Ringit	-	-
6	Selika I	-	-
7	Pelajaran I	-	-
8	Sulauwangi	2	2
9	Padang Kedondong	13	13
10	Selika II	-	-
11	Pelajaran II	-	-
12	Padang Tinggi	-	-
13	Tanjung Kemuning I	-	-
14	Tanjung Kemuning II	-	-
15	Tanjung Kemuning III	3	3
16	Tanjung Aur I	1	1
17	Tanjung Aur I I	-	-
18	Tanjung Iman I	-	-
19	Tanjung Iman II	4	5
20	Selika III	-	-
	Tanjung Kemuning	24	25

Sumber: KANTOR CAMAT TANJUNG KEMUNING

DATA

MENCERDASKAN BANGSA



BADAN PUSAT STATISTIK
KABUPATEN KAUR

Jl. Peltu M. Ilyas T. Panji Alam Padang Kempas Bintuhan
Telp. (0739) 6180009-10, Fax. (0736) 6180002
Homepage: //kaurkab.bps.go.id Email: bps1704@bps.go.id