

# KECAMATAN KETAPANG DALAM ANGKA

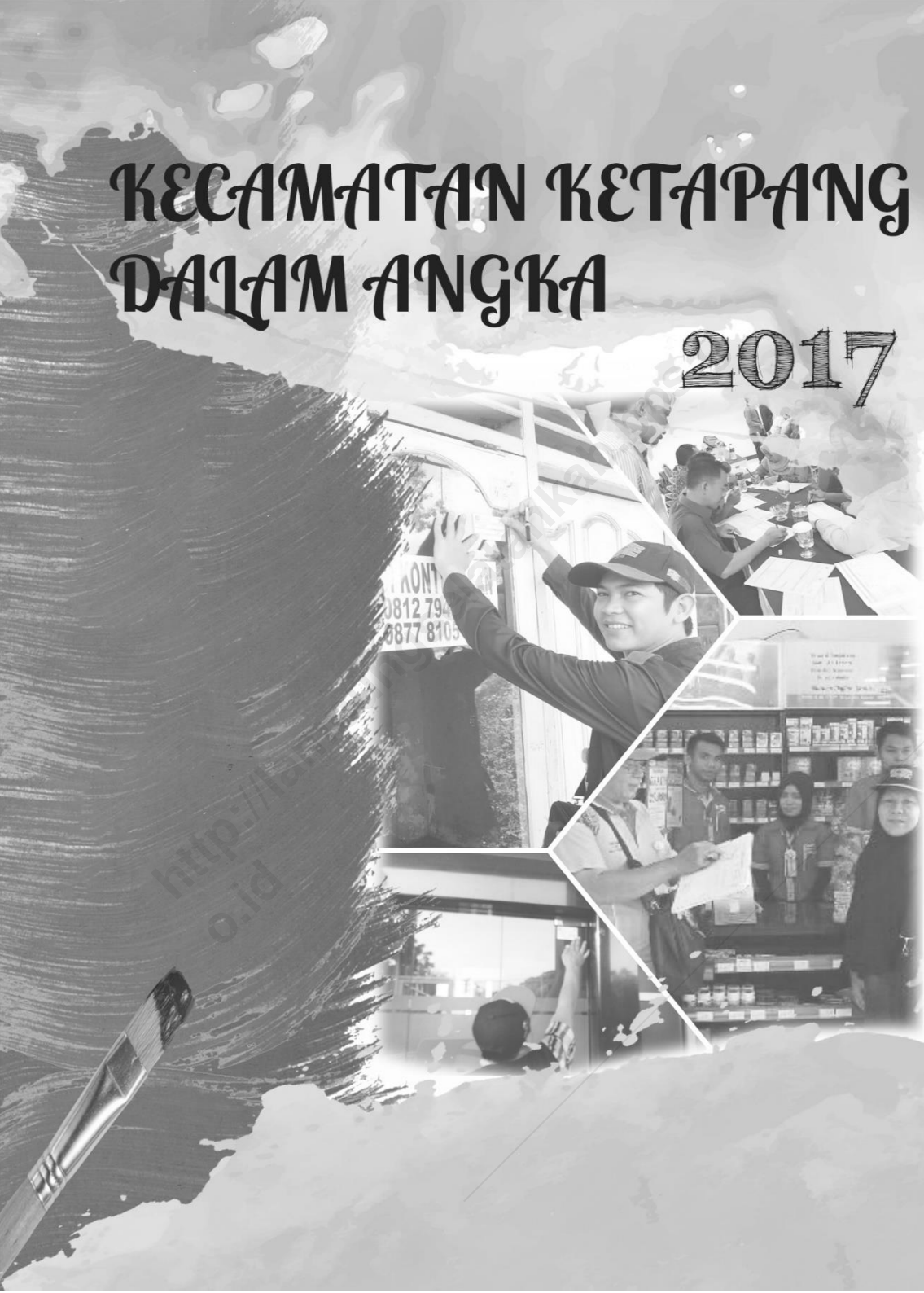
## 2017



**BADAN PUSAT STATISTIK  
KABUPATEN LAMPUNG SELATAN**

# KECAMATAN KETAPANG DALAM ANGKA

2017



<http://www.ketapang.go.id>

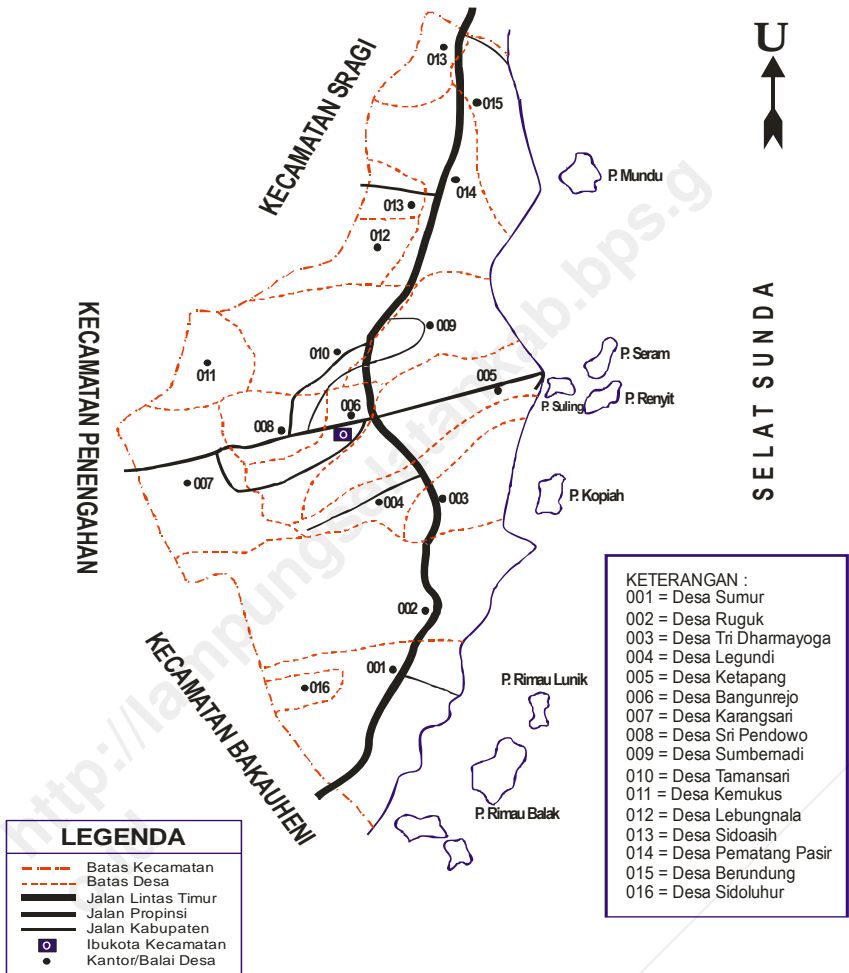
---

## KETAPANG DALAM ANGKA 2017

<b>ISBN</b>	:	<b>978-602-6818-62-1</b>
<b>No. Publikasi</b> <i>Publication Number</i>	:	<b>18030.1748</b>
<b>Katalog BPS</b> <i>BPS Catalogue</i>	:	<b>1102001.1803131</b>
<b>Ukuran Buku</b> <i>Book Size</i>	:	<b>15 cm x 21 cm</b>
<b>Jumlah Halaman</b> <i>Number of Pages</i>	:	<b>xxii + 84 Halaman</b>
<b>Pengarah</b>	:	<b>Kepala BPS Kabupaten Lampung Selatan</b>
<b>Penulis</b> <i>Writer</i>	:	<b>KSK Ketapang</b>
<b>Penyunting</b> <i>Editor</i>	:	<b>Seksi Integrasi Pengolahan Diseminasi Statistik BPS Kabupaten Lampung Selatan</b>
<b>Gambar Kulit</b> <i>Cover Design</i>	:	<b>Seksi Integrasi Pengolahan Diseminasi Statistik BPS Kabupaten Lampung Selatan</b>
<b>Diterbitkan oleh</b> <i>Published by</i>	:	<b>BPS Kabupaten Lampung Selatan</b>

Dilarang mengumumkan, mendistribusikan, mengomunikasikan, dan/atau menggandakan sebagian atau seluruh isi buku ini untuk tujuan komersial tanpa izin tertulis dari Badan Pusat Statistik

## PETA ADMINISTRATIF KECAMATAN KETAPANG



---

**KEPALA BPS KABUPATEN LAMPUNG SELATAN**



**Budi Cahyono, S.Si., M.M.**

---

<http://lampungselatankab.bps.go.id>



---

## KEPALA BPS KABUPATEN LAMPUNG SELATAN

---

### KATA PENGANTAR

Penerbitan publikasi Kecamatan Ketapang Dalam Angka 2017 merupakan lanjutan dari publikasi yang sama tahun sebelumnya. Publikasi ini merupakan hasil kerja KSK Ketapang Kabupaten Lampung Selatan, yang memuat beragam jenis data sekunder yang bersumber dari lembaga/instansi/unit kerja.

Ucapan terima kasih disampaikan kepada pihak-pihak yang telah membantu dalam upaya pelaksanaan dan penerbitan, sehingga publikasi ini dapat diselesaikan dengan baik.

Penghargaan yang setinggi-tingginya kami sampaikan kepada semua pihak, terutama Dinas/Instansi di Kabupaten Lampung Selatan atas kerjasamanya, yang telah memberikan data sehingga publikasi ini dapat diterbitkan.

Semoga publikasi ini dapat bermanfaat bagi kita semua, guna menunjang pembangunan yang sedang dan akan kita laksanakan.

Kalianda, September 2017

**KEPALA BADAN PUSAT STATISTIK  
KABUPATEN LAMPUNG SELATAN,**

**BUDI CAHYONO, S.SI, M.M.**

**NIP. 19640608 198702 1 002**

---

## PENJELASAN UMUM

Tanda-tanda, satuan-satuan dan lain-lainnya yang digunakan dalam publikasi ini adalah sebagai berikut/*Symbols, measurement units and others acronyms which are used ini this publication are as follows :*

### 1. TANDA-TANDA/SYMBOLS

Data belum tersedia/ <i>Data not yet available</i> .....	...
Data tidak tersedia/ <i>Data not available</i> .....	-
Data dapat diabaikan/ <i>Data negligible</i> .....	0
Tanda decimal/ <i>Decimal point</i> .....	,
Angka Sementara/ <i>Preliminary figures</i> .....	*
Angka sangat sementara/ <i>Very preliminary figures</i> .....	**
Angka sangat-sangat sementara/ <i>Very-very preliminary figures</i> ..	***
Angka diperbaiki/ <i>Revised figures</i> .....	r
Angka perkiraan/ <i>Estimated figures</i> .....	e
Rupiah/ <i>Rupiahs</i> .....	Rp.
Meter/ <i>meter</i> .....	m
Kilometer/ <i>kilometer</i> .....	km
Kilometer persegi/ <i>kilometer per square</i> .....	km <sup>2</sup>
Hektar/ <i>hectare</i> .....	ha

### 2. SATUAN/UNITS

Meter (m)/ <i>meters (m)</i> .....	: 100 cm
Kilometer (km)/ <i>kilometers (km)</i> .....	: 1.000
meter/ <i>meters</i>	
Kwintal (kw)/ <i>quintal (ql)</i> .....	: 100 kg
Ton/ <i>ton</i> .....	: 1.000 kg
Liter/ <i>litre</i> .....	: 1.000 ml
Satuan lain : pohon, ekor, butir, helai/lembar, jam, menit, persen	



---

## DAFTAR ISI

Peta Administrasi Kecamatan Ketapang .....	iii
Sambutan .....	iii
Kata Pengantar .....	vi
Penjelasan Umum .....	vii
Daftar Isi .....	viii
Daftar Tabel .....	ix
Daftar Gambar .....	xv
Pendahuluan .....	1
➤ Letak Geografis Kecamatan Ketapang	<b>Error! Bookmark not defined.</b>
➤ Topografi .....	<b>Error! Bookmark not defined.</b>
➤ Administrasi Pemerintahan .....	<b>Error! Bookmark not defined.</b>
➤ Penduduk .....	<b>Error! Bookmark not defined.</b>
➤ Pariwisata .....	<b>Error! Bookmark not defined.</b>
BAB I GEOGRAFI .....	1
BAB II PEMERINTAHAN .....	8
BAB III PENDUDUK .....	14
BAB IV SOSIAL .....	19
BAB V PERTANIAN .....	43
BAB VI INDUSTRI .....	57
BAB VII TRANSPORTASI, KOMUNIKASI, PARIWISATA .....	63
BAB VIII PERDAGANGAN DAN JASA .....	67
BAB IX KEUANGAN DAN HARGA .....	74

---

## DAFTAR TABEL

### **BAB I GEOGRAFI**

Tabel 1. 1	Luas Wilayah di Kecamatan Ketapang (Hektar), 2016 .....	2
Tabel 1. 2	Luas Wilayah menurut Jenis Lahan di Kecamatan Ketapang (Hektar), 2016.....	3
Tabel 1. 3	Luas Lahan Bukan Sawah menurut Penggunaan di Kecamatan Ketapang (Hektar), 2016 .....	4
Tabel 1. 4	Luas Lahan Pertanian Bukan Sawah menurut Penggunaan di Kecamatan Ketapang (Hektar), 2016 .....	5
Tabel 1. 5	Luas Lahan Bukan Pertanian menurut Penggunaan Lain di Kecamatan Ketapang (Hektar), 2016.....	6
Tabel 1. 6	Jarak dari Ibukota Kecamatan, Ibukota Kabupaten dan Ibukota Provinsi menurut Desa di Kecamatan Ketapang (Km), 2016 .....	7

### **BAB II PEMERINTAHAN**

Tabel 2. 1	Banyaknya Dusun, Rukun Warga (RW) dan Rukun Tetangga (RT) menurut Desa di Kecamatan Ketapang, 2016.....	9
Tabel 2. 2	Banyaknya Pamong dan Perangkat Desa menurut Jabatan di Kecamatan Ketapang, 2016.....	10
Tabel 2. 3	Banyaknya Pamong dan Perangkat Desa menurut Jenis Kelamin di Kecamatan Ketapang, 2016 .....	11

Tabel 2. 4	Banyaknya Pamong dan Perangkat Desa menurut Jenis Pendidikan di Kecamatan Ketapang, 2016.....	12
Tabel 2. 5	Banyaknya Pegawai Negeri menurut Dinas/Instansi dan Golongan di Kecamatan Ketapang, 2016.....	13

### **BAB III PENDUDUK**

Tabel 3. 1	Luas Wilayah, Jumlah Penduduk dan Kepadatan Penduduk (jiwa/km <sup>2</sup> ) menurut Desa di Kecamatan Ketapang, 2016.....	15
Tabel 3. 2	Banyaknya Penduduk menurut Jenis Kelamin dan Sex Ratio di Kecamatan Ketapang, 2016 .....	16
Tabel 3. 3	Banyaknya Penduduk, Rumah Tangga dan Rata-rata Anggota Rumah Tangga di Kecamatan Ketapang, 2016.....	17
Tabel 3. 4	Banyaknya Penduduk menurut Kelompok Umur dan Jenis Kelamin di Kecamatan Ketapang, 2016 .....	18

### **BAB IV SOSIAL**

Tabel 4. 1	Banyaknya Sekolah menurut Tingkatan Sekolah dan Jenis Sekolah di Kecamatan Ketapang, 2016.....	20
Tabel 4. 2	Banyaknya Guru menurut Tingkatan Sekolah dan Jenis Sekolah di Kecamatan Ketapang, 2016.....	21
Tabel 4. 3	Banyaknya Guru menurut Tingkatan Sekolah dan Status Kepegawaian di Kecamatan Ketapang, 2016 .....	22
Tabel 4. 4	Banyaknya Siswa menurut Tingkatan Sekolah dan Jenis Sekolah di Kecamatan Ketapang, 2016.....	23

Tabel 4. 5	Banyaknya Siswa menurut Tingkatan Sekolah dan Jenis Kelamin di Kecamatan Ketapang, 2016 .....	24
Tabel 4. 6	Banyaknya Siswa SD menurut Tingkatan Sekolah dan Jenis Kelamin di Kecamatan Ketapang, 2016 .....	25
Tabel 4. 7	Banyaknya Siswa SLTP menurut Tingkatan Sekolah dan Jenis Kelamin di Kecamatan Ketapang, 2016.....	26
Tabel 4. 8	Banyaknya Siswa SLTA menurut Tingkatan Sekolah dan Jenis Kelamin di Kecamatan Ketapang, 2016.....	27
Tabel 4. 9	Banyaknya SD menurut Jenis Sekolah di Kecamatan Ketapang, 2016, 2012 .....	28
Tabel 4. 10	Banyaknya SLTP menurut Jenis Sekolah di Kecamatan Ketapang, 2016.....	29
Tabel 4. 11	Banyaknya SLTA menurut Jenis Sekolah di Kecamatan Ketapang, 2016.....	30
Tabel 4. 12	Banyaknya Sarana Kesehatan menurut Desa di Kecamatan Ketapang, 2016Ketapang, 2012.....	31
Tabel 4. 13	Jumlah Tenaga Kesehatan menurut Desa di Kecamatan Ketapang, 2016.....	33
Tabel 4. 14	Realisasi Program Imunisasi Bayi dan Ibu Hamil menurut Jenisnya di Kecamatan Ketapang, 2012 – 2016 .....	34
Tabel 4. 15	Jumlah Kasus 10 Penyakit Terbanyak di Kecamatan Ketapang, 2016.....	35
Tabel 4. 16	Banyaknya Pasien di Puskesmas dan Puskesmas Pembantu per Bulan di Kecamatan Ketapang, 2016.....	36
Tabel 4. 17	Banyaknya Pasangan Usia Subur (PUS) menurut Desa dan Kelompok Umur di Kecamatan Ketapang, 2016.....	37

Tabel 4. 18	Banyaknya Pasangan Usia Subur (PUS) menurut Desa dan Alat Kontrasepsi yang Digunakan di Kecamatan Ketapang, 2016 .....	38
Tabel 4. 19	Pentahapan Keluarga Sejahtera menurut Desa di Kecamatan Ketapang, 2016 .....	39
Tabel 4. 20	Banyaknya Tempat Ibadah menurut Desa di Kecamatan Ketapang, 2016 .....	40
Tabel 4. 21	Jumlah Penduduk menurut Desa dan Agama yang Dianut di Kecamatan Ketapang, 2016 .....	41
Tabel 4. 22	Jumlah Sarana Olahraga menurut Desa di Kecamatan Ketapang, 2016 .....	42

## **BAB V PERTANIAN**

Tabel 5. 1	Luas Panen Tanaman Pangan di Kecamatan Ketapang (Hektar), 2012 - 2016.....	44
Tabel 5. 2	Produksi Tanaman Pangan di Kecamatan Ketapang (Ton), 2012 - 2016.....	46
Tabel 5. 3	Produktivitas Tanaman Pangan di Kecamatan Ketapang (Ton/Hektar), 2012 - 2016.....	48
Tabel 5. 4	Luas Panen Sayuran di Kecamatan Ketapang (Hektar), 2012 - 2016.....	50
Tabel 5. 5	Produksi Sayuran di Kecamatan Ketapang (Kuintal), 2012 – 2016.....	51
Tabel 5. 6	Produksi Buah-buahan di Kecamatan Ketapang (Kuintal), 2012 - 2016 .....	52
Tabel 5. 7	Luas Panen Tanaman Perkebunan di Kecamatan Ketapang (Hektar), 2012 - 2016.....	53
Tabel 5. 8	Produksi Tanaman Perkebunan di Kecamatan Ketapang (Ton), 2012 - 2016.....	54

Tabel 5. 9	Populasi Ternak Besar dan Ternak Kecil menurut Jenis Ternak di Kecamatan Ketapang, 2012 - 2016 .....	55
Tabel 5. 10	Populasi Unggas menurut Jenis Ternak di Kecamatan Ketapang, 2012 - 2016 .....	56

## **BAB VI INDUSTRI**

Tabel 6. 1	Banyaknya Industri Pengolahan Makanan dan Bahan Makanan menurut Jenis Industri di Kecamatan Ketapang, 2016enis Industri di Kecamatan Ketapang, 2016 .....	58
Tabel 6. 2	Banyaknya Industri Bahan Bangunan dan Alat Pertanian menurut Jenis Industri di Kecamatan Ketapang, 2016 .....	59
Tabel 6. 3	Banyaknya Industri Perabot dan Perlengkapan Rumah tangga menurut Jenis Industri di Kecamatan Ketapang, 2016 .....	60
Tabel 6. 4	Banyaknya Usaha Penambangan/Penggalian menurut Jenis Bahan Tambang/Galian di Kecamatan Ketapang, 2016 .....	61
Tabel 6. 5	Banyaknya Pelanggan Listrik PLN dan non PLN menurut Desa di Kecamatan Ketapang, 2016 .....	62

## **BAB VII TRANSPORTASI, KOMUNIKASI, PARIWISATA**

Tabel 7. 1	Panjang Jalan menurut Desa dan Jenis Permukaan di Kecamatan Ketapang, 2016 .....	64
Tabel 7. 2	Banyaknya Sarana Telekomunikasi di Kecamatan Ketapang, 2016 .....	65
Tabel 7. 3	Banyaknya Tempat Pariwisata di Kecamatan Ketapang, 2016 .....	66

---

## **BAB VIII PERDAGANGAN DAN JASA**

Tabel 8. 1	Banyaknya Fasilitas Sarana Perdagangan di Kecamatan Ketapang, 2016 .....	68
Tabel 8. 2	Banyaknya Pasar menurut Jenis Bangunan di Kecamatan Ketapang, 2016 .....	70
Tabel 8. 3	Banyaknya Jasa Perusahaan dan Perorangan menurut Jenis Usaha di Kecamatan Ketapang, 2016 .....	71
Tabel 8. 4	Banyaknya Jasa Persewaan Peralatan Pesta menurut Jenis Persewaan di Kecamatan Ketapang, 2016 .....	72
Tabel 8. 5	Banyaknya Jasa Persewaan Peralatan Pesta menurut Jenis Persewaan di Kecamatan Ketapang, 2016 .....	73

## **BAB IX KEUANGAN DAN HARGA**

Tabel 9. 1	Target dan Realisasi Penerimaan Pajak Bumi dan Bangunan (PBB) menurut Desa di Kecamatan Ketapang (Rp), 2016 .....	75
Tabel 9. 2	Banyaknya Fasilitas Lembaga Keuangan di Kecamatan Ketapang, 2016 .....	76
Tabel 9. 3	Harga Eceran Sembilan Bahan Pokok per Bulan di Kecamatan Ketapang (Rupiah), 2016.....	77

---

## DAFTAR GAMBAR

Grafik 1	Luas Wilayah menurut Jenis Lahan di Kecamatan Ketapang (Hektar), 2016.....	81
Grafik 2	Piramida Penduduk Kecamatan Ketapang, 2016.....	82
Grafik 3	Banyaknya Siswa menurut Tingkatan Sekolah dan Jenis Kelamin di Kecamatan Ketapang, 2016 .....	83
Grafik 4	Pentahapan Keluarga Sejahtera menurut Desa di Kecamatan Ketapang, 2016 .....	84
Grafik 5	Produksi Tanaman Pangan di Kecamatan Ketapang (Ton), 2012 - 2016.....	85
Grafik 6	Panjang Jalan menurut Desa dan Jenis Permukaan di Kecamatan Ketapang, 2016.....	86



---

## PENDAHULUAN

➤ *Letak Geografis Kecamatan Ketapang*

Kecamatan Ketapang merupakan daerah tropis seperti daerah lain di Indonesia. Dengan bentuk wilayah memanjang dari selatan ke utara, Kecamatan Ketapang memiliki garis pantai sepanjang  $\pm$  30 kilometer dengan luas daratan 186,60 km<sup>2</sup> atau 18.660 hektar. Ketinggian rata-rata wilayah di Kecamatan Ketapang adalah 37,94 mdpl, dengan daratan terendah mencapai 3 mdpl dan daratan tertinggi mencapai 200 mdpl (diukur dari pusat desa dengan GPS : Global Positioning System).

Pusat pemerintahan (ibukota) Kecamatan Ketapang terletak di Desa Bangunrejo dengan batas-batas wilayah adalah sebagai berikut :

- a. Sebelah Utara berbatasan dengan Kecamatan Sragi
- b. Sebelah Selatan berbatasan dengan Kecamatan Bakauheni dan Selat Sunda
- c. Sebelah Barat berbatasan dengan Kecamatan Penengahan
- d. Sebelah Timur berbatasan dengan Laut Jawa

Jarak tempuh rata-rata wilayah desa di Kecamatan Ketapang adalah 8,49 kilometer ke ibukota kecamatan (Desa Bangunrejo) dan 32,46 kilometer menuju ibukota kabupaten (Kalianda).

Sedangkan jarak menuju Pos Polisi terdekat rata-rata sejauh 6,08 kilometer, dimana sejak definitif sampai dengan sekarang Kecamatan Ketapang belum memiliki Markas Kepolisian Sektor (Mapolsek). Namun demikian, saat ini sudah ada Pos Polisi di Desa Tamansari dan Desa Ketapang (tepatnya di Jalan Lintas Timur dan atau Simpang Ketapang).

Sementara untuk pelayanan pos dan giro, di Kecamatan Ketapang belum ada Kantor Pos, sehingga pelayanan tersebut masih dilakukan oleh Kantor Pos Penengahan dan Kantor Pos Bakauheni dengan jarak tempuh rata-rata sejauh 13,89 kilometer.

Dari 16 desa di Kecamatan Ketapang, 8 desa diantaranya memiliki pantai. Selain itu juga, Kecamatan Ketapang yang terletak di selatan Pulau Sumatera terdapat pulau-pulau kecil yang salah satu diantaranya berpenghuni yaitu Pulau Rimau Balak yang didiami oleh sekitar 80-an kepala keluarga.

Pulau-pulau tersebut adalah sebagai berikut :

No.	Nama Pulau	Lokasi / Desa	Keterangan
1.	Pulau Rimau Balak	Sumur	Berpenghuni
2.	Pulau Rimau Lunik	Sumur	Tidak Berpenghuni
3.	Pulau Keramat	Sumur	Tidak Berpenghuni
4.	Pulau Tompel	Sumur	Tidak Berpenghuni
5.	Pulau Tumpul	Sumur	Tidak Berpenghuni
6.	Pulau Tumpul Lunik	Sumur	Tidak Berpenghuni
7.	Pulau Sumur	Sumur	Tidak Berpenghuni
8.	Pulau Kopiah	Tri Dharmayoga	Tidak Berpenghuni
9.	Pulau Suling	Legundi	Tidak Berpenghuni
10.	Pulau Seram	Ketapang	Tidak Berpenghuni
11.	Pulau Renyit	Ketapang	Tidak Berpenghuni
12.	Pulau Mundu	Berunding	Tidak Berpenghuni

➤ *Topografis*

---

Dari segi geologi Kecamatan Ketapang terdiri dari bagian-bagian sebagai berikut :

Sebagian besar berbatuan endesit, ditutupi turfazam. Batuan endapan meluas ke timur, keadaan tanah bergelombang sampai berbukit. Daratan bagian timur yang termasuk wilayah Kecamatan Ketapang memanjang dari selatan ke utara, sebagian berbatuan endesit dan sebagian lainnya berpasir. Dataran alluvial berawarawa dengan pohon bakau.

➤ *Administrasi Pemerintahan*

Pertama kali dibentuk sebagai Kecamatan Perwakilan Ketapang, dipimpin oleh Sumardi pada tahun 1991 – 1993. Taji Akhmad memimpin pada tahun 1993 – 1997, pada saat kepemimpinannya Kecamatan Perwakilan Ketapang menjadi Kecamatan Pembantu Ketapang. Dilanjutkan oleh Beni Saskia Oemasin yang memimpin pada tahun 1997 – 1998 (± 8 bulan) yang kemudian digantikan oleh Maturidi Ismail, SH. pada tahun 1998 – 2001.

Definitifnya Kecamatan Ketapang berdasarkan Peraturan Daerah Kabupaten Lampung Selatan Nomor : 42 tanggal 12 Desember 2000, dan diresmikan pada tanggal 22 Pebruari 2001 oleh Zulkifli Anwar sebagai Bupati Lampung Selatan. Sejak definitif, Kecamatan Ketapang dipimpin oleh Dra. Yurita R. sampai dengan bulan Juli 2012 yang kemudian digantikan oleh Rohana Sri Hartati, S.Sos. MM. sampai dengan Agustus 2010.

Sejak Bupati Lampung Selatan dijabat oleh H. Rycko Menoza SZP, SE., SH., MBA., Kecamatan Ketapang sudah mengalami tiga kali

pergantian camat, yakni Joko Wiyono yang menjabat pada Agustus 2010 sampai dengan Desember 2010 ( $\pm$  4 bulan) dan I Ketut Sukerta, SE., yang menjabat mulai Desember 2010 sampai dengan Januari 2012.

Maturidi Ismail, SH. mulai menjabat sebagai Camat Ketapang sejak Januari 2012 sampai dengan sekarang, yang sebelumnya pernah menjabat sebagai Kepala Perwakilan Kecamatan Ketapang (1998-2001) dan sebagai Sekretaris Kecamatan Ketapang (pada masa Kecamatan Ketapang dipimpin oleh Dra. Yurita R. MM.).

Camat Ketapang setelah definitif adalah sebagai berikut :

No.	Nama Camat	Tahun Menjabat
1.	Dra. Yurita R., MM.	2001 – 2007
2.	R. Sri Hartati, S.Sos., MM.	2007 – 2010
3.	Joko Wiyono	Ags – Des 2010
4.	I Ketut Sukerta, SE.	Des 2010 – Jan 2012
5.	H. Maturidi Ismail, SH.	Jan 2012 s.d. sekarang

➤ *Penduduk*

Penduduk yang berdomisili di Kecamatan Ketapang, secara garis besar dapat digolongkan menjadi dua bagian, yaitu penduduk asli Lampung dan penduduk pendatang. Walaupun demikian, mayoritas penduduk di Kecamatan Ketapang adalah penduduk pendatang. Sebagian kecil penduduk asli Lampung menyebar di hampir semua desa, akan tetapi dalam jumlah yang relatif kecil, beberapa diantaranya terdapat di Desa Sumur, Ruguk, Karangsari, dan beberapa desa lain.

---

Sementara penduduk pendatang sebagai mayoritas, sebagian besar berasal dari Pulau Jawa (Banten, Jawa Barat, Jawa Tengah, Jawa Timur dan Yogyakarta). Selain itu ada juga yang berasal dari Bali, Sulawesi (Bugis), dan juga dari propinsi lain di Pulau Sumatera, seperti Sumatera Barat (Minang), Sumatera Utara (Batak), Sumatera Selatan (Semendo), dan lain-lain.

➤ *Pariwisata*

Potensi pariwisata di Kecamatan Ketapang cukup tinggi, namun masih perlu ditunjang dengan sarana dan prasarana yang memadai dengan tetap memperhatikan kelestarian alam dan lingkungan sekitarnya. Dan juga diperlukan profesionalisme dalam pengelolaannya. Beberapa potensi dan tujuan wisata bahari yang ada di Kecamatan Ketapang diantaranya adalah Pantai Batu Putih di Desa Ketapang, Pantai Duta Wisata (biasa disebut Pantai Onar) di Desa Tri Dharmayoga, dan Pantai Alami di Desa Ruguk.

Di Pantai Batu Putih, ada sebuah sumur yang airnya sedikit tetapi tidak pernah kering meskipun di musim kemarau. Orang-orang sekitar menyebutnya dengan Sumur/Kambang Putri yang juga terdapat sebuah Batu Gerenda yang tinggal sebelah. Untuk wisata religi, di Desa Ketapang ini juga terdapat makam Al Habib Alwi Bin Alwi Al Idrus atau sering disebut juga Sayidina Ali (Said Ali) yang terletak di dalam areal masjid. Ada pula sebuah makam yang disebut orang Keramat Gajah Mada. Makam-makam tersebut sering didatangi wisatawan, terutama wisatawan domestik, baik dari dalam maupun dari luar Propinsi Lampung untuk berziarah.

---

Beberapa legenda menyebutkan, di daerah Ruguk dahulu kala ada sebuah batu besar yang berbentuk menyerupai kapal motor yang disebut orang dengan nama Keramat Bujang Jawa, yang diperkirakan ada hubungannya dengan Kerajaan Mataram. Batu itu kini termasuk dalam wilayah Desa Tri Dharmayoga yang letaknya dekat dengan kawasan Pantai Duta Wisata (Onaria).

<http://lampungselatankab.bps.go.id>

---

<http://lampungselatankab.bps.go.id>



# Geografi

---

<http://lampungselatadab.bps.go.id>

---



**Tabel 1.1 Luas Wilayah di Kecamatan Ketapang (Hektar), 2016**

Desa	Luas (Hektar)	Persentase
(1)	(2)	(3)
1. Sumur	2 155.00	11.92
2. Ruguk	3 250.00	17.98
3. Tri Dharmayoga	445.00	2.46
4. Legundi	1 179.00	6.52
5. Ketapang	1 121.00	6.20
6. Bangunrejo	540.00	2.99
7. Karang Sari	2 460.00	13.61
8. Sri Pendowo	540.00	2.99
9. Sumbernadi	550.00	3.04
10. Tamansari	650.00	3.60
11. Kemukus	1 000.00	5.53
12. Lebungnala	450.00	2.49
13. Sidoasih	421.00	2.33
14. Pematang Pasir	779.00	4.31
15. Berunding	1 542.00	8.53
16. Sidoluhur	650.00	3.60
17. Wai Sidomukti	341.00	1.89
Jumlah	18 073.00	100.00

Sumber : Kantor Kecamatan Ketapang

**Tabel 1.2 Luas Wilayah menurut Jenis Lahan di Kecamatan Ketapang (Hektar), 2016**

Desa	Lahan	Sawah	Lahan Bukan Sawah	Jumlah
(1)	(2)	(3)	(3)	(4)
1. Sumur	68.00		263.00	331.00
2. Ruguk	300.00		2 524.00	2 824.00
3. Tri Dharmayoga	50.00		2 310.00	2 360.00
4. Legundi	360.00		404.00	764.00
5. Ketapang	450.00		821.00	1 271.00
6. Bangunrejo	180.00		710.00	890.00
7. Karangsari	60.00		486.00	546.00
8. Sri Pendowo	50.00		2 201.00	2 251.00
9. Sumbernadi	110.00		793.00	903.00
10. Tamansari	150.00		325.00	475.00
11. Kemukus	20.00		555.00	575.00
12. Lebungnala	150.00		810.00	960.00
13. Sidoasih	260.00		351.00	611.00
14. Pematang Pasir	433.00		173.00	606.00
15. Berundung	220.00		323.00	543.00
16. Sidoluhur	5.00		1 182.00	1 187.00
17. Wai Sidomukti	303.00		835.00	1 138.00
<b>Jumlah</b>	<b>3 169.00</b>		<b>15 066.00</b>	<b>18 235.00</b>

Sumber : UPTD Pertanian Tanaman Pangan dan Hortikultura Kecamatan Ketapang

**Tabel 1.3 Luas Lahan Bukan Sawah menurut Penggunaan di Kecamatan Ketapang (Hektar), 2016**

Desa	Pertanian	Bukan Pertanian	Jumlah
(1)	(2)	(3)	(4)
1. Sumur	1 824.00	263.00	2 087.00
2. Ruguk	2 318.00	700.00	3 018.00
3. Tri Dharmayoga	635.00	60.00	695.00
4. Legundi	800.00	69.00	869.00
5. Ketapang	960.00	71.00	1 031.00
6. Bangunrejo	700.00	110.00	810.00
7. Karangsari	2 344.00	236.00	2 580.00
8. Sri Pendowo	513.00	37.00	550.00
9. Sumbernadi	150.00	340.00	490.00
10. Tamansari	385.00	225.00	610.00
11. Kemukus	850.00	280.00	1 130.00
12. Lebungnala	210.00	110.00	320.00
13. Sidoasih	150.00	161.00	311.00
14. Pematang Pasir	433.00	173.00	606.00
15. Berundung	1 605.00	150.00	1 755.00
16. Sidoluhur	955.00	10.00	965.00
17. Wai Sidomukti	207.00	100.00	307.00
Jumlah	15 039.00	3 095.00	18 134.00

Sumber : UPTD Pertanian Tanaman Pangan dan Hortikultura Kecamatan Ketapang

**Tabel 1.6 Jarak dari Ibukota Kecamatan, Ibukota Kabupaten dan Ibukota Provinsi menurut Desa di Kecamatan Ketapang (Km), 2016**

Desa	Ibukota Kecamatan	Ibukota Kabupaten	Ibukota Provinsi
(1)	(2)	(3)	(4)
1. Sumur	16.00	40.00	100.00
2. Ruguk	13.00	46.00	106.00
3. Tri Dharmayoga	5.00	31.30	91.30
4. Legundi	7.50	35.00	95.00
5. Ketapang	3.00	35.00	95.00
6. Bangunrejo	0.10	25.80	85.80
7. Karangsari	7.00	20.30	80.30
8. Sri Pendowo	2.50	23.20	83.20
9. Sumbernadi	4.00	30.00	90.00
10. Tamansari	5.40	26.00	86.00
11. Kemukus	5.00	25.00	85.00
12. Lebungnala	9.00	33.00	93.00
13. Sidoasih	8.00	35.00	95.00
14. Pematang Pasir	9.00	37.00	97.00
15. Berunding	14.30	42.00	102.00
16. Sidoluhur	28.00	35.00	95.00
17. Wai Sidomukti	12.00	32.30	92.30
Rata-rata	8.75	32.46	92.46

Sumber : Kantor Kecamatan Ketapang



## Pemerintahan

---

<http://lampungselataraib.bps.go.id>

**Tabel 2.1 Banyaknya Dusun, Rukun Warga (RW) dan Rukun Tetangga (RT) menurut Desa di Kecamatan Ketapang, 2016**

Desa	Dusun	RW	RT
(1)	(2)	(3)	(4)
1. Sumur	9	-	27
2. Ruguk	13	-	30
3. Tri Dharmayoga	3	-	8
4. Legundi	9	-	22
5. Ketapang	8	-	21
6. Bangunrejo	5	-	18
7. Karang Sari	10	-	25
8. Sri Pendowo	3	-	16
9. Sumbernadi	2	-	8
10. Tamansari	4	-	16
11. Kemukus	4	-	13
12. Lebungnala	3	-	9
13. Sidoasih	3	-	10
14. Pematang Pasir	3	-	13
15. Berunding	3	-	12
16. Sidoluhur	3	-	9
17. Wai Sidomukti	3	-	9
<b>Jumlah</b>	<b>88</b>	<b>-</b>	<b>266</b>

Sumber : Kantor Kecamatan Ketapang

**Tabel 2.2 Banyaknya Pamong dan Perangkat Desa menurut Jabatan di Kecamatan Ketapang, 2016**

Desa	Kades/ Sekdes	Kepala Urusan	Kepala Dusun	Jumlah
(1)	(2)	(3)	(4)	(5)
1. Sumur	2	8	9	19
2. Ruguk	2	8	13	23
3. Tri Dharmayoga	2	8	3	13
4. Legundi	2	8	9	19
5. Ketapang	2	8	8	18
6. Bangunrejo	2	8	5	15
7. Karangsari	2	8	10	20
8. Sri Pendowo	2	8	3	13
9. Sumbernadi	2	8	2	12
10. Tamansari	2	8	4	14
11. Kemukus	2	8	4	14
12. Lebungnala	2	8	3	13
13. Sidoasih	2	8	3	13
14. Pematang Pasir	2	8	3	13
15. Berundung	2	8	3	13
16. Sidoluhur	2	8	3	13
17. Wai Sidomukti	2	8	3	13
Jumlah	34	136	88	258

Sumber : Kantor Kecamatan Ketapang

**Tabel 2.3 Banyaknya Pamong dan Perangkat Desa menurut Jenis Kelamin di Kecamatan Ketapang, 2016**

Desa	Laki-laki	Perempuan	Jumlah
(1)	(2)	(3)	(4)
1. Sumur			-
2. Ruguk			-
3. Tri Dharmayoga			-
4. Legundi			-
5. Ketapang			-
6. Bangunrejo			-
7. Karang Sari			-
8. Sri Pendowo			-
9. Sumbernadi			-
10. Tamansari			-
11. Kemukus			-
12. Lebungnala			-
13. Sidoasih			-
14. Pematang Pasir			-
15. Berunding			-
16. Sidoluhur			-
17. Wai Sidomukti			-
Jumlah	-	-	-

Sumber : Kantor Kecamatan Ketapang



**Tabel 2.4 Banyaknya Pamong dan Perangkat Desa menurut Jenis Pendidikan di Kecamatan Ketapang, 2016**

Desa	SD	SLTP	SLTA	PT	Jumlah
(1)	(2)	(3)	(4)	(5)	(6)
1. Sumur	-	-	-	-	-
2. Ruguk	-	-	-	-	-
3. Tri Dharmayoga	-	-	-	-	-
4. Legundi	-	-	-	-	-
5. Ketapang	-	-	-	-	-
6. Bangunrejo	-	-	-	-	-
7. Karang Sari	-	-	-	-	-
8. Sri Pendowo	-	-	-	-	-
9. Sumbernadi	-	-	-	-	-
10. Tamansari	-	-	-	-	-
11. Kemukus	-	-	-	-	-
12. Lebungnala	-	-	-	-	-
13. Sidoasih	-	-	-	-	-
14. Pematang Pasir	-	-	-	-	-
15. Berunding	-	-	-	-	-
16. Sidoluhur	-	-	-	-	-
17. Wai Sidomukti	-	-	-	-	-
Jumlah	-	-	-	-	-

Sumber : Kantor Kecamatan Ketapang





## **Penduduk**

---

**Tabel 3.1 Luas Wilayah, Jumlah Penduduk dan Kepadatan Penduduk (jiwa/km<sup>2</sup>) menurut Desa di Kecamatan Ketapang, 2016**

Desa	Luas		Penduduk (jiwa)		Kepadatan Penduduk (orang/Km <sup>2</sup> )
	Km <sup>2</sup>	%	Jumlah	%	
(1)	(2)	(3)	(4)	(5)	(6)
1. Sumur	2 155	11.92	5 487	11.08	2.55
2. Ruguk	3 250	17.98	5 357	10.82	1.65
3. Tri Dharmayoga	445	2.46	1 493	3.01	3.36
4. Legundi	1 179	6.52	3 167	6.40	2.69
5. Ketapang	1 121	6.20	5 638	11.38	5.03
6. Bangunrejo	540	2.99	2 558	5.17	4.74
7. Karangsari	2 460	13.61	3 789	7.65	1.54
8. Sri Pendowo	540	2.99	3 077	6.21	5.70
9. Sumbernadi	550	3.04	1 213	2.45	2.21
10. Tamansari	650	3.60	2 625	5.30	4.04
11. Kemukus	1 000	5.53	1 885	3.81	1.89
12. Lebungnala	450	2.49	1 306	2.64	2.90
13. Sidoasih	421	2.33	2 508	5.06	5.96
14. Pematang Pasir	779	4.31	4 008	8.09	5.15
15. Berunding	1 542	8.53	2 241	4.53	1.45
16. Sidoluhur	650	6.20	1 452	2.93	2.23
17. Wai Sidomukti	341	1.89	1 718	3.47	5.04
Jumlah	18 073	100.00	49 522	100.00	2.74

Sumber : Badan Pusat Statistik Kab. Lampung Selatan

**Tabel 3.2 Banyaknya Penduduk menurut Jenis Kelamin dan Sex Ratio di Kecamatan Ketapang, 2016**

Desa	Penduduk (jiwa)			Sex Ratio
	Laki-laki	Perempuan	Jumlah	
(1)	(2)	(3)	(4)	(5)
1. Sumur	2 866	2 621	5 487	1.09
2. Ruguk	2 750	2 607	5 357	1.05
3. Tri Dharmayoga	752	741	1 493	1.01
4. Legundi	1 666	1 501	3 167	1.11
5. Ketapang	2 880	2 758	5 638	1.04
6. Bangunrejo	1 299	1 259	2 558	1.03
7. Karangsari	1 957	1 832	3 789	1.07
8. Sri Pendowo	1 579	1 498	3 077	1.05
9. Sumbernadi	601	612	1 213	0.98
10. Tamansari	1 354	1 271	2 625	1.07
11. Kemukus	949	936	1 885	1.01
12. Lebungnala	644	662	1 306	0.97
13. Sidoasih	1 275	1 233	2 508	1.03
14. Pematang Pasir	2 070	1 938	4 008	1.07
15. Berunding	1 140	1 101	2 241	1.04
16. Sidoluhur	767	685	1 452	1.12
17. Wai Sidomukti	887	831	1 718	1.07
Jumlah	25 436	24 086	49 522	23.16

Sumber : Badan Pusat Statistik Kab. Lampung Selatan

**Tabel 3.3 Banyaknya Penduduk, Rumah Tangga dan Rata-rata Anggota Rumah Tangga di Kecamatan Ketapang, 2016**

Desa	Jumlah Penduduk (jiwa)	Jumlah Rumah Tangga	Rata-rata Anggota Rumah Tangga
(1)	(2)	(3)	(4)
1. Sumur	5 487	1 311	4
2. Ruguk	5 357	1 470	4
3. Tri Dharmayoga	1 493	357	4
4. Legundi	3 167	750	4
5. Ketapang	5 638	500	11
6. Bangunrejo	2 558	830	3
7. Karangsari	3 789	1 013	4
8. Sri Pendowo	3 077	833	4
9. Sumbernadi	1 213	308	4
10. Tamansari	2 625	700	4
11. Kemukus	1 885	413	5
12. Lebunghala	1 306	380	3
13. Sidoasih	2 508	590	4
14. Pematang Pasir	4 008	817	5
15. Berunding	2 241	621	4
16. Sidoluhur	1 452	423	3
17. Wai Sidomukti	1 718	400	4
<b>Jumlah</b>	<b>49 522</b>	<b>11 716</b>	<b>4</b>

Sumber : Badan Pusat Statistik Kab. Lampung Selatan

**Tabel 3.4 Banyaknya Penduduk menurut Kelompok Umur dan Jenis Kelamin di Kecamatan Ketapang, 2016**

Kelompok Umur	Penduduk (jiwa)		
	Laki-laki	Perempuan	Jumlah
(1)	(2)	(3)	(4)
0-4	2 743	2 542	5 285
5-9	2 584	2 518	5 102
10-14	2 371	2 213	4 584
15-19	2 122	1 812	3 934
20-24	1 929	1 853	3 782
25-29	2 108	2 053	4 161
30-34	2 049	2 007	4 056
35-39	2 027	1 857	3 884
40-44	1 732	1 698	3 430
45-49	1 416	1 314	2 730
50-54	1 143	1 248	2 391
55-59	1 088	943	2 031
60-64	870	802	1 672
65-69	525	478	1 003
70-74	345	360	705
75+	385	388	773
Jumlah	25 437	24 086	49 523

Sumber : Badan Pusat Statistik Kab. Lampung Selatan



# Sosial

---

<http://lampungselatnangkab.bps.go.id>



**Tabel 4.1 Banyaknya Sekolah menurut Tingkatan Sekolah dan Jenis Sekolah di Kecamatan Ketapang, 2016**

Tingkatan Sekolah	Negeri	Swasta	Jumlah
(1)	(2)	(3)	(4)
1. Taman Kanak-kanak	1	12	13
2. SD/Sederajat	28	7	35
3. SLTP/Sederajat	4	8	12
4. SMU/Sederajat	2	3	5
5. Akademi/Perguruan Tinggi	-	-	-
6. SLB	-	-	-
7. Pondok Pesantren	-	5	5
Jumlah	35	35	70

Sumber : Kantor Kecamatan Ketapang

13

35

12

5

**Tabel 4.2 Banyaknya Guru menurut Tingkatan Sekolah dan Jenis Sekolah di Kecamatan Ketapang, 2016**

Tingkatan Sekolah	Negeri	Swasta	Jumlah
(1)	(2)	(3)	(4)
1. Taman Kanak-kanak			
2. Sekolah Dasar			
3. Madrasah Ibtidaiyah			
4. SLTP Umum			
5. Madrasah Tsanawiyah			
6. Madrasah Aliyah			
7. S M U			
8. S T M			
9. S M E A			
Jumlah			

Sumber : UPT Pendidikan Kecamatan Ketapang

**Tabel 4.3 Banyaknya Guru menurut Tingkatan Sekolah dan Status Kepegawaian di Kecamatan Ketapang, 2016**

Tingkatan Sekolah	PNS	Non PNS	Jumlah
(1)	(2)	(3)	(4)
1. Taman Kanak-kanak			
2. Sekolah Dasar			
3. Madrasah Ibtidaiyah			
4. SLTP Umum			
5. Madrasah Tsanawiyah			
6. Madrasah Aliyah			
7. S M U			
8. S T M			
9. S M E A			
Jumlah			

Sumber : UPT Pendidikan Kecamatan Ketapang

**Tabel 4.4 Banyaknya Siswa menurut Tingkatan Sekolah dan Jenis Sekolah di Kecamatan Ketapang, 2016**

Tingkatan Sekolah	Negeri	Swasta	Jumlah
(1)	(2)	(3)	(4)
1. Taman Kanak-kanak			
2. Sekolah Dasar			
3. Madrasah Ibtidaiyah			
4. SLTP Umum			
5. Madrasah Tsanawiyah			
6. Madrasah Aliyah			
7. S M U			
8. S T M			
9. S M E A			
Jumlah			

Sumber : UPT Pendidikan Kecamatan Ketapang

**Tabel 4.5 Banyaknya Siswa menurut Tingkatan Sekolah dan Jenis Kelamin di Kecamatan Ketapang, 2016**

Tingkatan Sekolah	Laki-laki	Perempuan	Jumlah
(1)	(2)	(3)	(4)
1. Taman Kanak-kanak			
2. Sekolah Dasar			
3. Madrasah Ibtidaiyah			
4. SLTP Umum			
5. Madrasah Tsanawiyah			
6. Madrasah Aliyah			
7. S M U			
8. S T M			
9. S M E A			
Jumlah			

Sumber : UPT Pendidikan Kecamatan Ketapang

**Tabel 4.6 Banyaknya Siswa SD menurut Tingkatan Sekolah dan Jenis Kelamin di Kecamatan Ketapang, 2016**

Tingkatan Sekolah & Kelas	Laki-laki	Perempuan	Jumlah	Sex Ratio
(1)	(2)	(3)	(4)	(5)
<b>A. SD Negeri</b>				
1. Kelas Satu				
2. Kelas Dua				
3. Kelas Tiga				
4. Kelas Empat				
5. Kelas Lima				
6. Kelas Enam				
<b>B. SD Swasta</b>				
1. Kelas Satu				
2. Kelas Dua				
3. Kelas Tiga				
4. Kelas Empat				
5. Kelas Lima				
6. Kelas Enam				
<b>C. Madrasah Ibtidaiyah</b>				
1. Kelas Satu	98	115	213	85.22
2. Kelas Dua	103	108	211	95.37
3. Kelas Tiga	93	100	193	93.00
4. Kelas Empat	99	80	179	123.75
5. Kelas Lima	98	82	180	119.51
6. Kelas Enam	62	67	129	92.54
Jumlah	553	552	1 105	#DIV/0!

Sumber : UPT Pendidikan Kecamatan Ketapang

**Tabel 4.7 Banyaknya Siswa SLTP menurut Tingkatan Sekolah dan Jenis Kelamin di Kecamatan Ketapang, 2016**

Tingkatan Sekolah & Kelas	Laki-laki	Perempuan	Jumlah	Sex Ratio
(1)	(2)	(3)	(4)	(5)
<b>A. SLTP Negeri</b>				
1. Kelas Satu				
2. Kelas Dua				
3. Kelas Tiga				
<b>B. SLTP Swasta</b>				
1. Kelas Satu				
2. Kelas Dua				
3. Kelas Tiga				
<b>C. Madrasah Tsanawiyah</b>				
1. Kelas Satu				
2. Kelas Dua				
3. Kelas Tiga				
Jumlah				

Sumber : UPT Pendidikan Kecamatan Ketapang

**Tabel 4.8 Banyaknya Siswa SLTA menurut Tingkatan Sekolah dan Jenis Kelamin di Kecamatan Ketapang, 2016**

Tingkatan Sekolah & Kelas	Laki-laki	Perempuan	Jumlah	Sex Ratio
(1)	(2)	(3)	(4)	(5)
<b>A. SMU Negeri</b>				
1. Kelas Satu				
2. Kelas Dua				
3. Kelas Tiga				
<b>B. SMU Swasta</b>				
1. Kelas Satu				
2. Kelas Dua				
3. Kelas Tiga				
<b>C. Madrasah Aliyah</b>				
1. Kelas Satu				
2. Kelas Dua				
3. Kelas Tiga				
<b>D. S T M</b>				
1. Kelas Satu				
2. Kelas Dua				
3. Kelas Tiga				
<b>E. S M E A</b>				
1. Kelas Satu				
2. Kelas Dua				
3. Kelas Tiga				
Jumlah				

Sumber : UPT Pendidikan Kecamatan Ketapang



**Tabel 4.9 Banyaknya SD menurut Jenis Sekolah di Kecamatan Ketapang, 2016**

Desa	Sekolah Dasar		Madrasah Ibtidaiyah	Jumlah
	Negeri	Swasta		
(1)	(2)	(3)	(4)	(5)
1. Sumur	4	-	1	5
2. Ruguk	2	-	2	4
3. Tri Dharmayoga	1	-	-	1
4. Legundi	2	-	1	3
5. Ketapang	2	-	1	3
6. Bangunrejo	2	-	-	2
7. Karangsari	2	-	-	2
8. Sri Pendowo	2	-	-	2
9. Sumbernadi	1	-	-	1
10. Tamansari	2	-	-	2
11. Kemukus	1	-	-	1
12. Lebungnala	2	-	-	2
13. Sidoasih	1	-	-	1
14. Pematang Pasir	1	-	2	3
15. Berundung	1	-	-	1
16. Sidoluhur	1	-	-	1
17. Wai Sidomukti	1	-	1	2
Jumlah	28	-	8	36

Sumber : Kantor Kecamatan Ketapang

**Tabel 4.10 Banyaknya SLTP menurut Jenis Sekolah di Kecamatan Ketapang, 2016**

Desa	S L T P		Madrasah Tsanawiyah	Jumlah
	Negeri	Swasta		
(1)	(2)	(3)	(4)	(5)
1. Sumur	-	-	-	-
2. Ruguk	-	-	2	2
3. Tri Dharmayoga	1	-	-	1
4. Legundi	-	-	-	-
5. Ketapang	-	-	1	1
6. Bangunrejo	-	-	-	-
7. Karangsari	-	-	1	1
8. Sri Pendowo	1	-	-	1
9. Sumbernadi	-	-	-	-
10. Tamansari	-	-	-	-
11. Kemukus	-	-	-	-
12. Lebungnala	1	-	-	1
13. Sidoasih	1	-	-	1
14. Pematang Pasir	-	-	2	2
15. Berundung	-	-	-	-
16. Sidoluhur	-	-	-	-
17. Wai Sidomukti	-	-	-	-
Jumlah	4	-	6	10

Sumber : Kantor Kecamatan Ketapang

**Tabel 4.11 Banyaknya SLTA menurut Jenis Sekolah di Kecamatan Ketapang, 2016**

Desa	SMU	Madrasah Aliyah	STM	SMK	Jumlah
(1)	(2)	(3)	(4)	(5)	(6)
1. Sumur	1	-	-	-	1
2. Ruguk	-	-	-	-	-
3. Tri Dharmayoga	-	-	-	-	-
4. Legundi	-	-	-	-	-
5. Ketapang	-	-	-	-	-
6. Bangunrejo	-	-	-	-	-
7. Karangsari	-	-	-	-	-
8. Sri Pendowo	1	-	-	-	1
9. Sumbernadi	-	-	-	-	-
10. Tamansari	-	-	-	-	-
11. Kemukus	-	-	-	-	-
12. Lebungnala	-	-	-	-	-
13. Sidoasih	-	-	-	-	-
14. Pematang Pasir	-	2	-	-	2
15. Berunding	-	-	-	1	1
16. Sidoluhur	-	-	-	-	-
17. Wai Sidomukti	-	-	-	-	-
Jumlah	2	2	-	1	5

Sumber : Kantor Kecamatan Ketapang

**Tabel 4.12 Banyaknya Sarana Kesehatan menurut Desa di Kecamatan Ketapang, 2016**

Desa	Sarana Kesehatan			
	Puskesmas Induk	Puskesmas Pembantu	Poskesdes	Posyandu
(1)	(2)	(3)	(4)	(5)
1. Sumur	-	1	1	8
2. Ruguk	-	1	1	6
3. Tri Dharmayoga	-	-	1	1
4. Legundi	-	-	1	3
5. Ketapang	-	1	1	1
6. Bangunrejo	-	1	-	3
7. Karangsari	-	-	-	3
8. Sri Pendowo	1	-	-	2
9. Sumbernadi	-	-	1	1
10. Tamansari	-	-	1	2
11. Kemukus	-	-	1	1
12. Lebungnala	-	-	-	1
13. Sidoasih	-	-	1	2
14. Pematang Pasir	-	1	-	2
15. Berundung	-	-	1	1
16. Sidoluhur	-	-	1	1
17. Wai Sidomukti	-	-	-	1
<b>Jumlah</b>	<b>1</b>	<b>5</b>	<b>11</b>	<b>39</b>

Sumber : Puskesmas dan Puskesmas Pembantu di Kecamatan Ketapang

Lanjutan Tabel 4.12

Desa	Sarana Kesehatan		
	Rumah Bersalin	Prakter Dokter	Balai Pengobatan
(1)	(6)	(7)	(8)
1. Sumur	-	-	-
2. Ruguk	-	-	-
3. Tri Dharmayoga	-	-	-
4. Legundi	-	-	-
5. Ketapang	-	-	1
6. Bangunrejo	-	1	1
7. Karangsari	-	-	-
8. Sri Pendowo	-	-	-
9. Sumbernadi	-	-	-
10. Tamansari	-	-	-
11. Kemukus	-	-	-
12. Lebungnala	-	-	-
13. Sidoasih	-	-	-
14. Pematang Pasir	-	1	1
15. Berunding	-	-	-
16. Sidoluhur	-	-	-
17. Wai Sidomukti	-	-	-
Jumlah	-	2	3

Sumber : Puskesmas dan Puskesmas Pembantu di Kecamatan Ketapang

**Tabel 4.13 Jumlah Tenaga Kesehatan menurut Desa di Kecamatan Ketapang, 2016**

Desa	Tenaga Kesehatan		
	Dokter	Bidan	Dukun Bayi
(1)	(2)	(3)	(4)
1. Sumur			
2. Ruguk			
3. Tri Dharmayoga			
4. Legundi			
5. Ketapang			
6. Bangunrejo			
7. Karangsari			
8. Sri Pendowo			
9. Sumbernadi			
10. Tamansari			
11. Kemukus			
12. Lebungnala			
13. Sidoasih			
14. Pematang Pasir			
15. Berunding			
16. Sidoluhur			
17. Wai Sidomukti			
<b>Jumlah</b>			

Sumber : Puskesmas dan Puskesmas Pembantu di Kecamatan Ketapang

**Tabel 4.14 Realisasi Program Imunisasi Bayi dan Ibu Hamil menurut Jenisnya di Kecamatan Ketapang, 2012 - 2016**

Tahun	Bayi				Ibu Hamil	
	BCG	DPT-HB1	Polio 4	Campak	TT1	TT2
(1)	(2)	(3)	(4)	(5)	(6)	(7)
2008						
2009						
2010						
2011						
2012						
2013						

Sumber : Puskesmas dan Puskesmas Pembantu di Kecamatan Ketapang

**Tabel 4.15 Jumlah Kasus 10 Penyakit Terbanyak di Kecamatan Ketapang, 2016**

Jenis Penyakit	Jumlah Penderita (orang)
(1)	(2)
1. Diare	
2. Penyakit Darah Tinggi	
3. Acute Nasopharyngitis (Common Cold)	
4. Infeksi Akut Lain Pernafasan Atas	
5. Penyakit lain pada Saluran Pernafasan Atas	
6. Penyakit Pulpa dan Jaringan Periapikal	
7. Penyakit Kulit Infeksi	
8. Penyakit Kulit Alergi	
9. Penyakit pada Sistem Otot	
10. Gasfritis	
Jumlah	-

Sumber : Puskesmas dan Puskesmas Pembantu di Kecamatan Ketapang



**Tabel 4.16 Banyaknya Pasien di Puskesmas dan Puskesmas Pembantu per Bulan di Kecamatan Ketapang, 2016**

Bulan	Puskesmas	Puskesmas Pembantu	Jumlah
(1)	(2)	(3)	(4)
1. Januari			
2. Februari			
3. Maret			
4. April			
5. M e i			
6. Juni			
7. Juli			
8. Agustus			
9. September			
10. Oktober			
11. November			
12. Desember			
Jumlah			

Sumber : Puskesmas dan Puskesmas Pembantu di Kecamatan Ketapang

**Tabel 4.17 Banyaknya Pasangan Usia Subur (PUS) menurut Desa dan Kelompok Umur di Kecamatan Ketapang, 2016**

Desa	Kelompok Umur			Jumlah
	< 20 Thn	20-29 Thn	30-49 Thn	
(1)	(2)	(3)	(4)	(5)
1. Sumur	42	478	532	1 052
2. Ruguk	13	581	585	1 179
3. Tri Dharmayoga	3	155	163	321
4. Legundi	2	330	349	681
5. Ketapang	43	418	805	1 266
6. Bangunrejo	3	265	274	542
7. Karangsari	21	287	422	730
8. Sri Pendowo	24	320	339	683
9. Sumbernadi	2	108	117	227
10. Tamansari	8	269	290	567
11. Kemukus	5	131	295	431
12. Lebungnala	8	97	179	284
13. Sidoasih	9	169	238	416
14. Pematang Pasir	13	379	374	766
15. Berunding	11	169	292	472
16. Sidoluhur	3	141	199	343
17. Wai Sidomukti	16	92	234	342
Jumlah	226	4 389	5 687	10 302

Sumber : UPT BPP dan KB Kecamatan Ketapang

**Tabel 4.18 Banyaknya Pasangan Usia Subur (PUS) menurut Desa dan Alat Kontrasepsi yang Digunakan di Kecamatan Ketapang, 2016**

Desa	Alat Kontrasepsi							Jumlah
	IUD	Pil	Kondom	Suntik	MOP	MOW	Implan	
(1)	(2)	(3)	(4)	(5)	(6)	(7)	(8)	(9)
1. Sumur	91	-	116	107	-	541	237	1 092
2. Ruguk	83	-	109	111	-	653	413	1 369
3. Tri Dharmayoga	71	-	7	31	-	181	79	369
4. Legundi	89	-	59	78	-	368	131	725
5. Ketapang	136	-	186	-	-	680	-	1 002
6. Bangunrejo	79	-	81	57	-	167	137	521
7. Karangsari	203	-	40	-	-	422	-	665
8. Sri Pendowo	76	-	130	67	1	154	190	618
9. Sumbernadi	21	-	32	20	-	87	57	217
10. Tamansari	80	-	96	59	-	136	121	492
11. Kemukus	62	-	120	47	-	123	95	447
12. Lebungnala	34	-	34	23	-	99	53	243
13. Sidoasih	30	-	74	23	-	190	103	420
14. Pematang Pasir	20	-	165	70	-	263	264	782
15. Berunding	15	-	60	-	-	215	-	290
16. Sidoluhur	15	-	46	31	2	172	59	325
17. Wai Sidomukti	18	-	80	-	-	138	-	236
<b>Jumlah</b>	<b>1 123</b>	<b>-</b>	<b>1 435</b>	<b>724</b>	<b>3</b>	<b>4 589</b>	<b>1 939</b>	<b>9 813</b>

Sumber : UPT BPP dan KB Kecamatan Ketapang

**Tabel 4.19 Pentahapan Keluarga Sejahtera menurut Desa di Kecamatan Ketapang, 2016**

Desa	Keluarga Prasejahtera	Keluarga Sejahtera I	Keluarga Sejahtera II	Keluarga Sejahtera III
(1)	(2)	(3)	(4)	(5)
1. Sumur	509	333	207	347
2. Ruguk	543	485	255	187
3. Tri Dharmayoga	72	58	17	228
4. Legundi	490	79	121	100
5. Ketapang	605	218	520	281
6. Bangunrejo	305	64	295	32
7. Karangsari	479	176	255	183
8. Sri Pendowo	353	290	142	54
9. Sumbernadi	34	110	8	160
10. Tamansari	224	73	420	3
11. Kemukus	312	32	200	12
12. Lebungnala	136	63	187	3
13. Sidoasih	128	45	109	295
14. Pematang Pasir	211	256	334	208
15. Berundung	305	103	92	129
16. Sidoluhur	168	83	96	33
17. Wai Sidomukti	90	29	117	206
Jumlah	4 964	2 497	3 375	2 461

Sumber : UPT BPP dan KB Kecamatan Ketapang

**Tabel 4.20 Banyaknya Tempat Ibadah menurut Desa di Kecamatan Ketapang, 2016**

Desa	Masjid	Mushola/ Langgar	Gereja		Pura	Vihara/ Klenteng
			Kristen	Protes- tan		
(1)	(2)	(3)	(4)	(5)	(6)	(7)
1. Sumur	10	7	-	-	9	1
2. Ruguk	12	17	-	-	2	-
3. Tri Dharmayoga	1	1	-	1	2	-
4. Legundi	8	6	1	-	2	1
5. Ketapang	9	4	-	-	1	-
6. Bangunrejo	4	7	-	-	1	-
7. Karang Sari	3	10	1	-	1	-
8. Sri Pendowo	4	8	1	-	2	-
9. Sumbernadi	-	-	-	-	6	-
10. Tamansari	4	8	-	-	-	-
11. Kemukus	2	6	-	-	-	-
12. Lebungnala	2	3	-	-	-	-
13. Sidoasih	1	6	-	-	-	-
14. Pematang Pasir	2	10	-	-	-	-
15. Berunding	4	9	-	-	-	-
16. Sidoluhur	2	2	1	-	3	-
17. Wai Sidomukti	1	5	-	-	-	-
Jumlah	69	109	4	1	29	2

Sumber : Kantor Kecamatan Ketapang

**Tabel 4.21 Jumlah Penduduk menurut Desa dan Agama yang Dianut di Kecamatan Ketapang, 2016**

Desa	Islam	Khatolik	Protestan	Hindu	Budha	Jumlah
(1)	(2)	(3)	(4)	(5)	(6)	(7)
1. Sumur						-
2. Ruguk						-
3. Tri Dharmayoga						-
4. Legundi						-
5. Ketapang						-
6. Bangunrejo						-
7. Karang Sari						-
8. Sri Pendowo						-
9. Sumbernadi						-
10. Tamansari						-
11. Kemukus						-
12. Lebungnala						-
13. Sidoasih						-
14. Pematang Pasir						-
15. Berunding						-
16. Sidoluhur						-
17. Wai Sidomukti						-
Jumlah	-	-	-	-	-	-

Sumber : Kantor Kecamatan Ketapang

**Tabel 4.22 Jumlah Sarana Olahraga menurut Desa di Kecamatan Ketapang, 2016**

Desa	Sepakbola	Bulu Tangkis	Bola Voli
(1)	(2)	(3)	(4)
1. Sumur	1	1	1
2. Ruguk	1	1	1
3. Tri Dharmayoga	1	-	-
4. Legundi	1	-	-
5. Ketapang	-	-	1
6. Bangunrejo	1	1	2
7. Karangsari	1	1	1
8. Sri Pendowo	2	1	1
9. Sumbernadi	1	-	1
10. Tamansari	1	1	1
11. Kemukus	1	-	1
12. Lebungnala	1	-	1
13. Sidoasih	1	-	1
14. Pematang Pasir	1	1	1
15. Berundung	1	-	1
16. Sidoluhur	1	-	1
17. Wai Sidomukti	1	-	1
Jumlah	17	7	16

Sumber : Kantor Kecamatan Ketapang



## Pertanian

---

<http://lampungselatankab.bps.go.id>



**Tabel 5.1 Luas Panen Tanaman Pangan di Kecamatan Ketapang (Hektar), 2012 - 2016**

Tahun	Padi Sawah	Padi Ladang	Padi	Jagung
(1)	(2)	(3)	(4)	(5)
2012	5 046	106	5 152	13 580
2013	5 046	107	5 153	10 962
2014	5 982	410	6 392	10 683
2015	4 998	52	5 050	10 532
2016	6 651	215	6 866	12 904

Bersambung .....

Lanjutan Tabel 5.1

Tahun	Kedelai	Kacang Tanah	Kacang Hijau	Ubi Kayu	Ubi Jalar
(1)	(6)	(7)	(8)	(9)	(10)
2012	65	8	4	40	49
2013	225	190	17	75	20
2014	289	185	19	72	28
2015	102	9	4	50	8
2016	-	13	9	12	12

Sumber : BPS Kab. Lampung Selatan

**Tabel 5.2    Produksi Tanaman Pangan di Kecamatan Ketapang (Ton), 2012-2016**

Tahun	Padi Sawah	Padi Ladang	Padi	Jagung
(1)	(2)	(3)	(4)	(5)
2012	26 514	342	26 855	68 257
2013	27 617	353	27 970	57 298
2014	33 111	1 377	34 488	55 360
2015	27 680	1 580	29 260	53 876
2016	36 629	652	37 281	68 094

Bersambung .....

Lanjutan Tabel 5.2

Tahun	Kedelai	Kacang Tanah	Kacang Hijau	Ubi Kayu	Ubi Jalar
(1)	(6)	(7)	(8)	(8)	(9)
2012	65	8	4	850	485
2013	225	190	15	1 622	197
2014	354	239	17	1 575	279
2015	117	12	4	1 197	76
2016	-	-	-	-	-

Sumber : BPS Kab. Lampung Selatan

**Tabel 5.3 Produktivitas Tanaman Pangan di Kecamatan Ketapang (Ton/Hektar), 2012-2016**

Tahun	Padi Sawah	Padi Ladang	Padi	Jagung
(1)	(2)	(3)	(4)	(5)
2012	5.25	3.23	5.21	5.03
2013	5.47	3.30	5.43	5.23
2014	5.54	3.36	5.40	5.18
2015	5.54	30.38	5.79	5.12
2016	5.51	3.03	5.43	5.28

Bersambung .....

Lanjutan Tabel 5.3

Tahun	Kedelai	Kacang Tanah	Kacang Hijau	Ubi Kayu	Ubi Jalar
(1)	(6)	(7)	(8)	(8)	(9)
2012	-	1.00	0.90	21.26	9.89
2013	1.00	1.00	0.90	21.63	9.86
2014	1.22	1.29	0.89	21.88	9.96
2015	1.15	1.33	1.	23.94	9.5
2016	-	-	-	-	-

Sumber : BPS Kab. Lampung Selatan

**Tabel 5.4 Luas Panen Sayuran di Kecamatan Ketapang (Hektar), 2012-2016**

Tahun	Kacang Panjang	Cabe	Ketimun	Kangkung
(1)	(2)	(3)	(4)	(5)
2012				
2013	1	71	2	
2014				
2015	44	101	42	44
2016	21	118	22	24

Sumber : BPS Kab. Lampung Selatan

**Tabel 5.5    Produksi Sayuran di Kecamatan Ketapang (Kuintal), 2012-2016**

Tahun	Kacang Panjang	Cabe	Ketimun	Kangkung
(1)	(2)	(3)	(4)	(5)
2012				
2013	86	1 862	25	
2014				
2015	5 216	14 920	4 442	4 429
2015	2 180	10 220	2 274	2 430

Sumber :    BPS Kab. Lampung Selatan



**Tabel 5.6    Produksi Buah-buahan di Kecamatan Ketapang (Kuintal), 2016**

Tahun	Durian	Pepaya	Pisang	Mangga
(1)	(2)	(3)	(4)	(5)
2012				
2013		510	254 000	2 150
2014				
2015	7 840	1 720	1320 000	800
2015	16 525	11 300	1370 450	1 930

Sumber :    BPS Kab. Lampung Selatan

**Tabel 5.7 Luas Panen Tanaman Perkebunan di Kecamatan Ketapang (Hektar), 2012-2016**

Tahun	Kelapa Dalam	Kelapa	Sawit	Karet	Kakao
(1)	(2)	(3)	(4)	(4)	(5)
2012					
2013					
2015					
2015	2 150		83	15	275
2015	796		97	30	307

Sumber : BPS Kab. Lampung Selatan

**Tabel 5.8    Produksi Tanaman Perkebunan di Kecamatan Ketapang (Ton), 2012-2016**

Tahun	Kelapa Dalam	Kelapa	Sawit	Karet	Kakao
(1)	(2)	(3)	(4)	(5)	(6)
2012					
2013					
2014					
2015	1 165		300	11	275
2015	1 184		212	24	349

Sumber :    BPS Kab. Lampung Selatan

**Tabel 5.9 Populasi Ternak Besar dan Ternak Kecil menurut Jenis Ternak di Kecamatan Ketapang, 2012-2016**

Tahun	Sapi	Kerbau	Kambing	Babi
(1)	(2)	(3)	(4)	(5)
2012				
2013				
2014				
2015	4 288	4	13 676	2 230
2015	4 297	10	14 319	2 420

Sumber : UPTD Peternakan Kecamatan Ketapang

**Tabel 5.10 Populasi Unggas menurut Jenis Ternak di Kecamatan Ketapang, 2012-2016**

Tahun	Ayam Ras Pedaging	Ayam Ras Petelur	Ayam Buras	Itik
(1)	(2)	(3)	(4)	(5)
2012				
2013				
2014				
2015	27 000	8 000	30 223	8 142
2015	30 000	7 500	30 208	-

Sumber : UPTD Peternakan Kecamatan Ketapang



# Industri

---

**Tabel 6.1 Banyaknya Industri Pengolahan Makanan dan Bahan Makanan menurut Jenis Industri di Kecamatan Ketapang, 2016**

Desa	Huller	Kerupuk	Tempe	Tahu
(1)	(2)	(3)	(4)	(5)
1. Sumur				
2. Ruguk				
3. Tri Dharmayoga				
4. Legundi				
5. Ketapang				
6. Bangunrejo				
7. Karangsari				
8. Sri Pendowo				
9. Sumbernadi				
10. Tamansari				
11. Kemukus				
12. Lebungnala				
13. Sidoasih				
14. Pematang Pasir				
15. Berundung				
16. Sidoluhur				
17. Wai Sidomukti				
Jumlah	-	-	-	-

Sumber : Kantor Kecamatan Ketapang

**Tabel 6.2 Banyaknya Industri Bahan Bangunan dan Alat Pertanian menurut Jenis Industri di Kecamatan Ketapang, 2016**

Desa	Genteng	Batubata	Pilar Semen	Pande Besi
(1)	(2)	(3)	(4)	(5)
1. Sumur				
2. Ruguk				
3. Tri Dharmayoga				
4. Legundi				
5. Ketapang				
6. Bangunrejo				
7. Karangsari				
8. Sri Pendowo				
9. Sumbernadi				
10. Tamansari				
11. Kemukus				
12. Lebunjala				
13. Sidoasih				
14. Pematang Pasir				
15. Berundung				
16. Sidoluhur				
17. Wai Sidomukti				
Jumlah	-	-	-	-

Sumber : Kantor Kecamatan Ketapang



**Tabel 6.3 Banyaknya Industri Perabot dan Perlengkapan Rumahtangga menurut Jenis Industri di Kecamatan Ketapang, 2016**

Desa	Meubelair			Anyaman
	Kayu	Bambu	Rotan	
(1)	(2)	(3)	(4)	(5)
1. Sumur				
2. Ruguk				
3. Tri Dharmayoga				
4. Legundi				
5. Ketapang				
6. Bangunrejo				
7. Karangsari				
8. Sri Pendowo				
9. Sumbernadi				
10. Tamansari				
11. Kemukus				
12. Lebunjala				
13. Sidoasih				
14. Pematang Pasir				
15. Berunding				
16. Sidoluhur				
17. Wai Sidomukti				
Jumlah	-	-	-	-

Sumber : Kantor Kecamatan Ketapang

**Tabel 6.4 Banyaknya Usaha Penambangan/Penggalian menurut Jenis Bahan Tambang/Galian di Kecamatan Ketapang, 2016**

Desa	Batu/koral	Pasir	Kapur	Lainnya
(1)	(2)	(3)	(4)	(5)
1. Sumur	1	-	-	-
2. Ruguk	-	-	-	-
3. Tri Dharmayoga	-	-	-	-
4. Legundi	-	-	-	-
5. Ketapang	-	-	-	-
6. Bangunrejo	-	-	-	-
7. Karangsari	-	-	-	-
8. Sri Pendowo	-	-	-	-
9. Sumbernadi	-	-	-	-
10. Tamansari	-	-	-	-
11. Kemukus	-	-	-	-
12. Lebunghala	-	-	-	-
13. Sidoasih	-	-	-	-
14. Pematang Pasir	-	-	-	-
15. Berundung	-	-	-	-
16. Sidoluhur	-	-	-	-
17. Wai Sidomukti	-	-	-	-
Jumlah	1	-	-	-

Sumber : Kantor Kecamatan Ketapang

**Tabel 6.5 Banyaknya Pelanggan Listrik PLN dan non PLN menurut Desa di Kecamatan Ketapang, 2016**

Kampung	PLN	non PLN
(1)	(2)	(3)
1. Sumur	1 275	36
2. Ruguk	1 470	-
3. Tri Dharmayoga	357	-
4. Legundi	750	-
5. Ketapang	500	-
6. Bangunrejo	760	70
7. Karangsari	1 013	-
8. Sri Pendowo	833	-
9. Sumbernadi	308	-
10. Tamansari	700	-
11. Kemukus	413	-
12. Lebunjala	380	-
13. Sidoasih	590	-
14. Pematang Pasir	817	-
15. Berundung	621	-
16. Sidoluhur	423	-
17. Wai Sidomukti	400	-
<b>Jumlah</b>	<b>11 610</b>	<b>106</b>

Sumber : Kantor Kecamatan Ketapang



## **Transportasi, Komunikasi Pariwisata**

---

**Tabel 7.1 Panjang Jalan menurut Desa dan Jenis Permukaan di Kecamatan Ketapang, 2016**

Desa	Aspal	Batu	Tanah
(1)	(2)	(3)	(4)
1. Sumur	6.90	2.10	3.05
2. Ruguk	10.00	6.50	4.50
3. Tri Dharmayoga	4.20	0.00	1.80
4. Legundi	6.60	6.00	8.50
5. Ketapang	9.30	2.20	5.00
6. Bangunrejo	12.50	4.30	3.10
7. Karangsari	9.00	5.00	1.00
8. Sri Pendowo	7.53	2.65	0.45
9. Sumbernadi	5.00	1.50	0.00
10. Tamansari	5.50	4.70	1.15
11. Kemukus	0.00	4.47	1.53
12. Lebungnala	0.00	3.00	1.50
13. Sidoasih	4.65	9.15	2.20
14. Pematang Pasir	6.90	2.40	5.70
15. Berunding	1.60	1.70	3.20
16. Sidoluhur	1.30	4.50	0.50
17. Wai Sidomukti	0.00	0.00	0.00
Jumlah	91	60	43

Sumber : Kantor Kecamatan Ketapang

**Tabel 7.2 Banyaknya Sarana Telepon di Kecamatan Ketapang, 2016**

Desa	Kantor Pelayanan Telepon	Warnet	Kiospon	Pemancar Telepon Genggam	Telepon Umum
(1)	(2)	(3)	(4)	(5)	(6)
1. Sumur	-	-	-	2	-
2. Ruguk	-	-	-	4	-
3. Tri Dharmayoga	-	-	-	2	-
4. Legundi	-	-	-	1	-
5. Ketapang	-	-	-	2	-
6. Bangunrejo	-	-	-	-	-
7. Karangsari	-	-	-	1	-
8. Sri Pendowo	-	-	-	-	-
9. Sumbernadi	-	-	-	2	-
10. Tamansari	-	-	-	1	-
11. Kemukus	-	-	-	-	-
12. Lebungnala	-	-	-	-	-
13. Sidoasih	-	1	-	-	-
14. Pematang Pasir	-	1	-	1	-
15. Berundung	-	-	-	-	-
16. Sidoluhur	-	-	-	2	-
17. Wai Sidomukti	-	-	-	-	-
Jumlah	-	2	-	18	-

Sumber : Kantor Kecamatan Ketapang

**Tabel 7.3 Banyaknya Tempat Pariwisata di Kecamatan Ketapang, 2016**

Desa	Pantai	Pemandian Air Panas	Obyek Wisata Bersejarah	Lainnya
(1)	(2)	(3)	(4)	(5)
1. Sumur	-	-	-	-
2. Ruguk	1	-	-	-
3. Tri Dharmayoga	1	-	-	-
4. Legundi	-	-	-	-
5. Ketapang	-	-	1	-
6. Bangunrejo	-	-	-	-
7. Karangsari	-	-	-	-
8. Sri Pendowo	-	-	-	-
9. Sumbernadi	-	-	-	-
10. Tamansari	-	-	-	-
11. Kemukus	-	-	-	-
12. Lebungnala	-	-	-	-
13. Sidoasih	-	-	-	-
14. Pematang Pasir	-	-	-	-
15. Berunding	-	-	-	-
16. Sidoluhur	-	-	-	-
17. Wai Sidomukti	-	-	-	-
Jumlah	2	-	1	-

Sumber : Kantor Kecamatan Ketapang



# Perdagangan & Jasa

---

<http://lampungselatankab.bps.go.id>



**Tabel 8.1 Banyaknya Fasilitas Sarana Perdagangan di Kecamatan Ketapang, 2016**

Desa	Pasar Tradisional	Pasar Hewan	Toko
(1)	(2)	(3)	(4)
1. Sumur	-	-	62
2. Ruguk	-	-	176
3. Tri Dharmayoga	1	-	50
4. Legundi	-	-	-
5. Ketapang	-	-	20
6. Bangunrejo	-	-	20
7. Karangsari	-	-	21
8. Sri Pendowo	1	-	126
9. Sumbernadi	-	-	8
10. Tamansari	-	-	75
11. Kemukus	-	-	15
12. Lebungnala	-	-	20
13. Sidoasih	1	-	275
14. Pematang Pasir	1	-	30
15. Berundung	-	-	18
16. Sidoluhur	-	-	31
17. Wai Sidomukti	-	-	45
<b>Jumlah</b>	<b>4</b>	<b>-</b>	<b>992</b>
		Bersambung .....	

Lanjutan Tabel 8.1

Desa	Restoran/ Warung Makan	Warung Kelontongan	Mini Market
(1)	(5)	(6)	(7)
1. Sumur	8	62	1
2. Ruguk	10	176	-
3. Tri Dharmayoga	10	50	-
4. Legundi	6	-	-
5. Ketapang	17	20	1
6. Bangunrejo	3	20	-
7. Karangsari	1	21	-
8. Sri Pendowo	5	126	1
9. Sumbernadi	5	8	-
10. Tamansari	5	75	-
11. Kemukus	2	15	-
12. Lebungnala	3	20	-
13. Sidoasih	20	275	1
14. Pematang Pasir	7	30	1
15. Berunding	6	18	-
16. Sidoluhur	1	31	-
17. Wai Sidomukti	9	45	-
Jumlah	118	992	5

Sumber : Kantor Kecamatan Ketapang

**Tabel 8.2 Banyaknya Pasar menurut Jenis Bangunan di Kecamatan Ketapang, 2016**

Desa	Permanen	Semi Permanen	Sederhana	Jumlah
(1)	(2)	(3)	(4)	(5)
1. Sumur	-	-	-	-
2. Ruguk	-	-	-	-
3. Tri Dharmayoga	-	1	-	1
4. Legundi	-	-	-	-
5. Ketapang	-	-	-	-
6. Bangunrejo	-	-	-	-
7. Karangsari	-	-	-	-
8. Sri Pendowo	-	1	-	1
9. Sumbernadi	-	-	-	-
10. Tamansari	-	-	-	-
11. Kemukus	-	-	-	-
12. Lebungnala	-	-	-	-
13. Sidoasih	-	1	-	1
14. Pematang Pasir	-	1	-	1
15. Berunding	-	-	-	-
16. Sidoluhur	-	-	-	-
17. Wai Sidomukti	-	-	-	-
<b>Jumlah</b>	-	4	-	4

Sumber : Kantor Kecamatan Ketapang

**Tabel 8.3 Banyaknya Jasa Perusahaan dan Perorangan menurut Jenis Usaha di Kecamatan Ketapang, 2016**

Desa	Fotokopi	Foto Studio	Salon Kecantikan	Rias Pengantin
(1)	(2)	(3)	(4)	(5)
1. Sumur	-	-	...	...
2. Ruguk	-	-	...	...
3. Tri Dharmayoga	-	-	...	...
4. Legundi	-	-	...	...
5. Ketapang	1	-	...	...
6. Bangunrejo	1	-	...	...
7. Karangsari	-	-	...	...
8. Sri Pendowo	2	1	...	...
9. Sumbernadi	-	-	...	...
10. Tamansari	-	-	...	...
11. Kemukus	-	-	...	...
12. Lebungnala	-	-	...	...
13. Sidoasih	-	-	...	...
14. Pematang Pasir	1	-	...	...
15. Berunding	-	-	...	...
16. Sidoluhur	-	-	...	...
17. Wai Sidomukti	-	-	...	...
<b>Jumlah</b>	<b>5</b>	<b>1</b>	<b>-</b>	<b>-</b>

Sumber : Kantor Kecamatan Ketapang

**Tabel 8.4 Banyaknya Jasa Persewaan Peralatan Pesta menurut Jenis Persewaan di Kecamatan Ketapang, 2016**

Desa	Tarub	Peralatan Pesta	Peralatan Hiburan	Peralatan Dekorasi
(1)	(2)	(3)	(4)	(5)
1. Sumur				
2. Ruguk				
3. Tri Dharmayoga				
4. Legundi				
5. Ketapang				
6. Bangunrejo				
7. Karangsari				
8. Sri Pendowo				
9. Sumbernadi				
10. Tamansari				
11. Kemukus				
12. Lebungnala				
13. Sidoasih				
14. Pematang Pasir				
15. Berunding				
16. Sidoluhur				
17. Wai Sidomukti				
<b>Jumlah</b>	-	-	-	-

Sumber : Kantor Kecamatan Ketapang

**Tabel 8.5 Banyaknya Jasa Reparasi dan Perbaikan di Kecamatan Ketapang, 2016**

Desa	Kendaraan Tidak Bermotor	Kendaraan Bermotor	Elektronik	Pengelasan
(1)	(2)	(3)	(4)	(5)
1. Sumur				
2. Ruguk				
3. Tri Dharmayoga				
4. Legundi				
5. Ketapang				
6. Bangunrejo				
7. Karangsari				
8. Sri Pendowo				
9. Sumbernadi				
10. Tamansari				
11. Kemukus				
12. Lebungnala				
13. Sidoasih				
14. Pematang Pasir				
15. Berunding				
16. Sidoluhur				
17. Wai Sidomukti				
<b>Jumlah</b>	-	-	-	-

Sumber : Kantor Kecamatan Ketapang



## Keuangan & Harga

---

<http://lampungselat.kab.bps.go.id>

**Tabel 9.1 Target dan Realisasi Penerimaan Pajak Bumi dan Bangunan (PBB) menurut Desa di Kecamatan Ketapang (Rp), 2016**

Desa	Target	Realisasi	Tunggakan	Persentase
(1)	(2)	(3)	(4)	(5)
1. Sumur			-	#DIV/0!
2. Ruguk			-	#DIV/0!
3. Tri Dharmayoga			-	#DIV/0!
4. Legundi			-	#DIV/0!
5. Ketapang			-	#DIV/0!
6. Bangunrejo			-	#DIV/0!
7. Karang Sari			-	#DIV/0!
8. Sri Pendowo			-	#DIV/0!
9. Sumbernadi			-	#DIV/0!
10. Tamansari			-	#DIV/0!
11. Kemukus			-	#DIV/0!
12. Lebungnala			-	#DIV/0!
13. Sidoasih			-	#DIV/0!
14. Pematang Pasir			-	#DIV/0!
15. Berunding			-	#DIV/0!
16. Sidoluhur			-	#DIV/0!
17. Wai Sidomukti			-	#DIV/0!
Jumlah	-	-	-	#DIV/0!

Sumber : Kantor Kecamatan Ketapang



**Tabel 9.2 Banyaknya Fasilitas Lembaga Keuangan di Kecamatan Ketapang, 2016**

Desa	Bank	Koperasi Unit Desa	Koperasi Lainnya	Lainnya
(1)	(2)	(3)	(4)	(5)
1. Sumur	-	-	-	-
2. Ruguk	-	-	-	-
3. Tri Dharmayoga	-	-	1	-
4. Legundi	-	1	1	-
5. Ketapang	-	1	1	-
6. Bangunrejo	-	-	1	-
7. Karang Sari	-	-	1	-
8. Sri Pendowo	-	-	-	-
9. Sumbernadi	-	-	-	-
10. Tamansari	-	-	1	-
11. Kemukus	-	-	-	-
12. Lebungnala	-	-	-	-
13. Sidoasih	1	-	-	1
14. Pematang Pasir	2	-	-	1
15. Berunding	-	-	-	-
16. Sidoluhur	-	-	-	-
17. Wai Sidomukti	-	-	-	-
Jumlah	3	2	6	2

Sumber : Kantor Kecamatan Ketapang

**Tabel 9.3 Harga Eceran Sembilan Bahan Pokok per Bulan di Kecamatan Ketapang (Rupiah), 2016**

Bulan	Beras (Kg)	Garam (Kg)	Ikan Asin (Kg)
(1)	(2)	(3)	(4)
1. Januari	9 500	100 000	20 250
2. Februari	10 200	100 000	20 000
3. Maret	11 000	100 000	19 250
4. April	10 500	100 000	19 500
5. Mei	10 500	105 000	19 750
6. Juni	10 500	105 000	21 000
7. Juli	10 500	110 000	22 250
8. Agustus	10 500	110 000	21 500
9. September	10 500	110 000	22 000
10. Oktober	11 000	110 000	20 750
11. November	10 500	110 000	20 500
12. Desember	10 500	110 000	20 750
Rata-rata	10 475	105 833	20 625

Bersambung.....

Lanjutan Tabel 9.3

Bulan	Gula Pasir (Kg)	Minyak Goreng (Kg)	LPG (3 Kg)
(1)	(5)	(6)	(7)
1. Januari	12 000	13 500	28 750
2. Februari	12 000	13 500	28 750
3. Maret	12 000	13 500	28 750
4. April	12 000	13 500	29 500
5. Mei	12 000	13 500	29 500
6. Juni	12 000	13 500	29 500
7. Juli	12 000	12 500	29 500
8. Agustus	12 000	12 500	29 500
9. September	12 000	12 500	30 000
10. Oktober	12 500	13 000	29 750
11. November	12 500	13 000	29 000
12. Desember	12 500	13 000	29 000
Rata-rata	12 125	13 125	29 292

Bersambung.....

Lanjutan Tabel 9.3

Bulan	Sabun Cuci (Bungkus)	Citra Kasar (Meter)	Kain Batik (Meter)
(1)	(8)	(9)	(10)
1. Januari	9 000	10 000	22 000
2. Februari	9 000	10 000	22 000
3. Maret	9 000	10 000	23 000
4. April	9 000	10 000	22 000
5. Mei	9 000	10 000	23 000
6. Juni	9 000	10 000	24 000
7. Juli	9 000	10 000	24 000
8. Agustus	9 000	10 000	23 000
9. September	9 000	10 000	22 000
10. Oktober	9 000	10 000	22 000
11. November	9 000	10 000	23 000
12. Desember	9 000	10 000	23 000
Rata-rata	9 000	10 000	22 750

Sumber : Kantor Kecamatan Ketapang



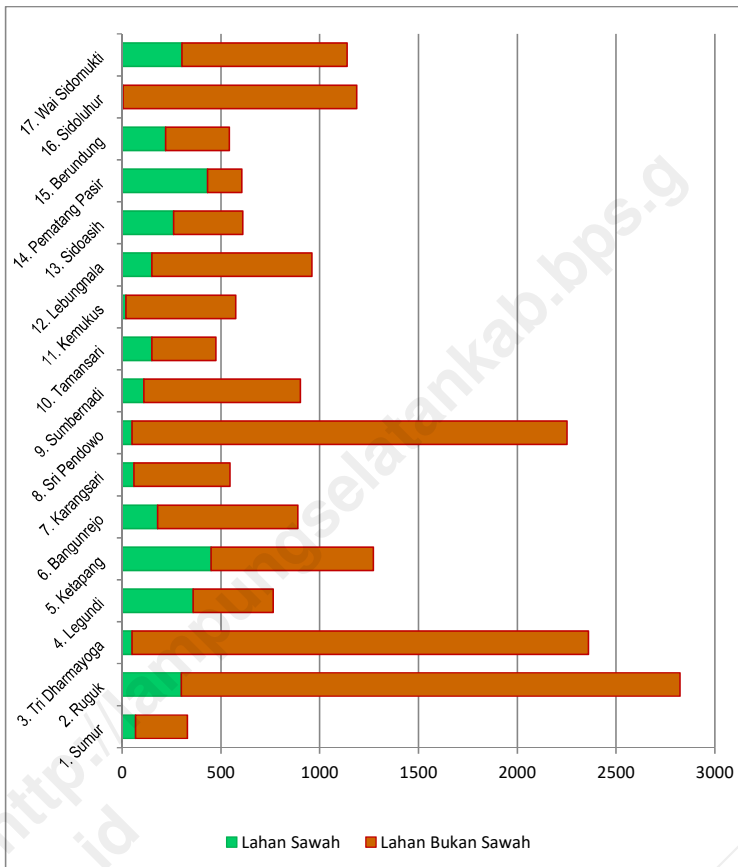
**Grafik**

---

<http://lampungselatankab.bps.go.id>

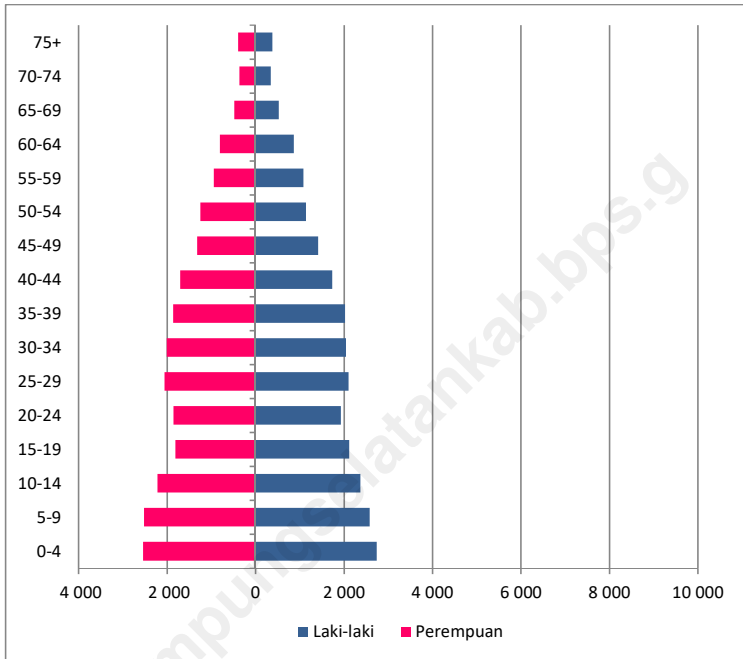
---

**Grafik 1. Luas Wilayah menurut Jenis Lahan di Kecamatan Ketapang (Hektar), 2016**



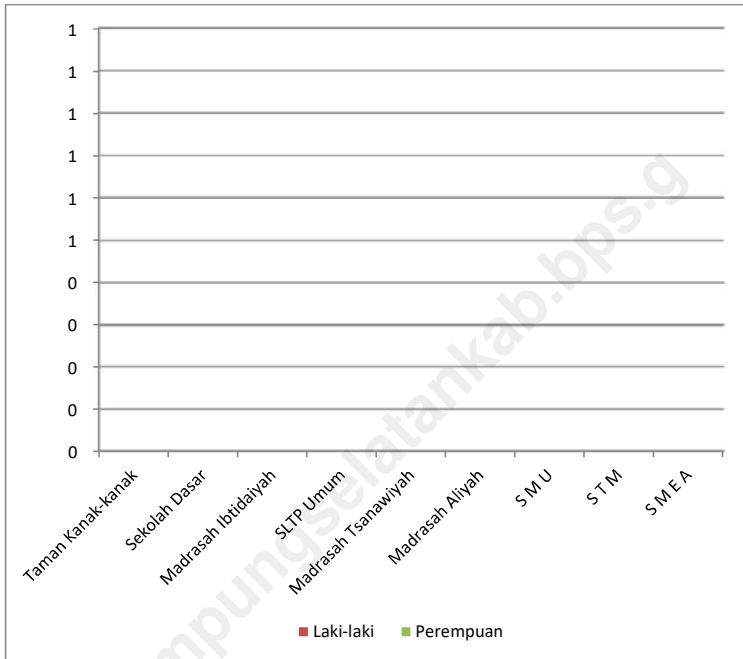
Sumber : BPS Kabupaten Lampung Selatan

Grafik 2. Piramida Penduduk Kecamatan Ketapang, 2016



Sumber : BPS Kabupaten Lampung Selatan

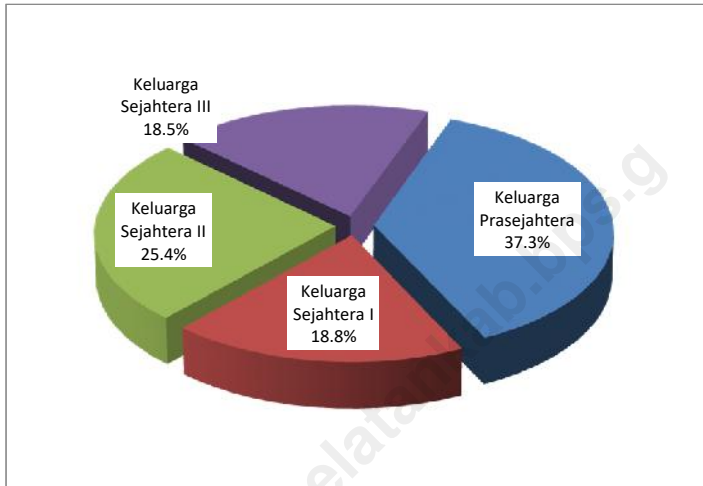
**Grafik 3. Banyaknya Siswa menurut Tingkatan Sekolah dan Jenis Kelamin di Kecamatan Ketapang, 2016**



Sumber : UPT Pendidikan Kecamatan Ketapang

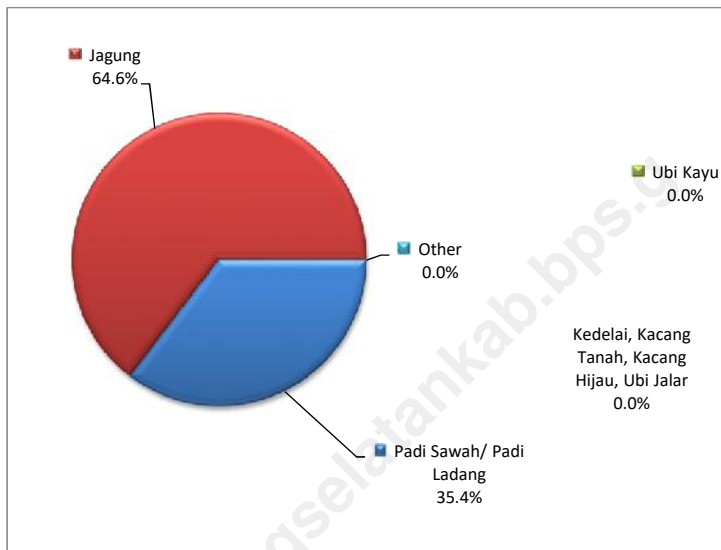


**Grafik 4. Pentahapan Keluarga Sejahtera menurut Desa di Kecamatan Ketapang, 2016**



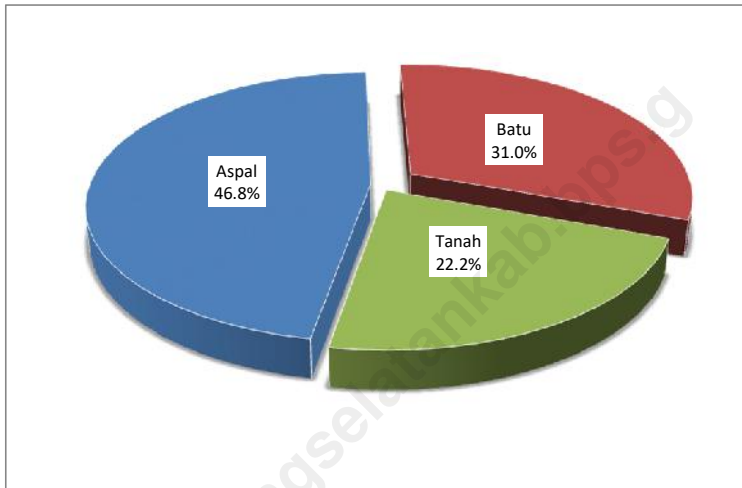
Sumber : PLKB Kecamatan Ketapang

**Grafik 5. Produksi Tanaman Pangan di Kecamatan Ketapang (Ton), 2012 - 2016**



Sumber : BPS Kabupaten Lampung Selatan

**Grafik 6. Panjang Jalan menurut Desa dan Jenis Permukaan di Kecamatan Ketapang, 2016**



Sumber : Kantor Kecamatan Ketapang

# DATA

**MENCERDASKAN BANGSA**

*Enlighten The Nation*



**BADAN PUSAT STATISTIK  
KABUPATEN LAMPUNG SELATAN**

Jl. Mustafa Kemal No. 24, Kalianda  
Telp/Fax : (0727) 322241  
<http://lampungselatankab.bps.go.id>  
email : [bps1803@bps.go.id](mailto:bps1803@bps.go.id)